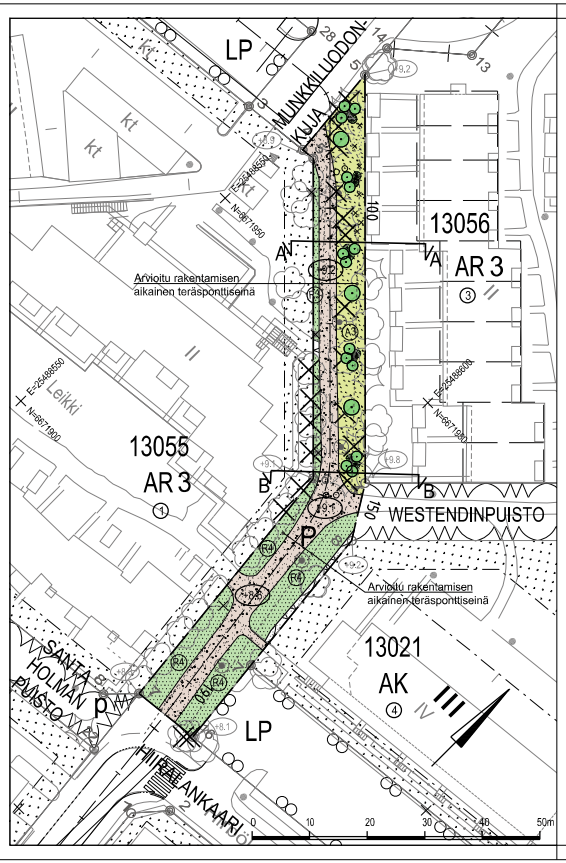

MERKINTÖJEN SELITYS

Suunnittelualueen raja

POISTETTAVA KASVILLISUUS

Poistettava lehti-/havupuu

Poistettava pensasalue

NYKYINEN/KUNNOSTETTAVA KASVILLISUUS

Nykyinen lehti-/havupuu

Nykyinen pensas

ISTUTETTAVA KASVILLISUUS

Yksittäinen lehtipensas
Yksittäinen havupensas

Nurmi, R3/R4

Niitty, A3
Sipulikasveja ryhmissä

PÄÄLLYSTEET

Uusi kivituhka

KALUSTEET JA VARUSTEET

Uusi hulevesikaivo

+7,7 Likim. suunniteltu maanpinnan korkeusasema, maanpinta rakennetaan nykyiseen korkoon

+9,2 Likim. nykyinen maanpinnan korkeusasema

A A Poikkileikkaus

Puistovalaisin

Poistettava puistovalaisin

KUNNOSSAPITOLUOKAT

R3 Käyttöviheralueet
30 m²

R4 Suoja- ja vaihettumisviheralue
410 m²

A3 Maisemaniitty
350 m²

Puistoraitit 115 jm, 430 m²

ASEMAKAAVAMERKINTÄ

AR3 Enintään 2-kerroksisten rivitalojen korttelialue, joka on rakennettava yhtenäisen suunnitelman mukaan.

AK Asuntokerrostalojen korttelialue.

LP Pysäköimisalue.

P Puisto

LEIKKAUS A-A, 1:200

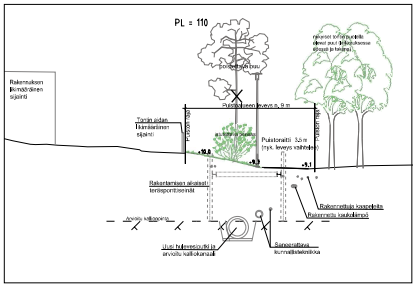

LEIKKAUS B-B, 1:200

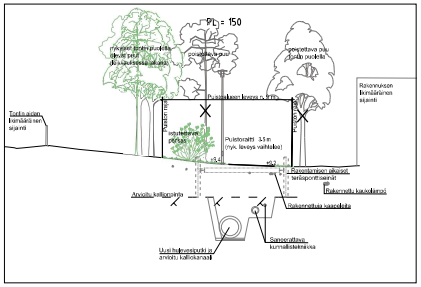

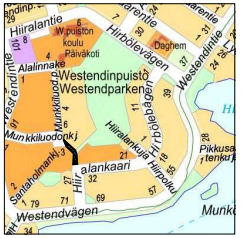

ESPOON KAUPUNKI KAUPUNKITEKNIIKAN KESKUS	ESBO STAD STADSTEKNIKCENTRALEN		
ALUE	KAAVA WESTEND	KAUP.OSA 13 WESTEND	
NIMI	WESTENDINPUISTO		
AIHE	PUISTO		
PIIR. LAJI	PUISTOSUUNNITELMA		
HSY:n vesihuolto PL 100 00066 HSY p.(09) 15611	NRO		
GT	GEOTEKNIIKKA-YKSIKKÖ		
SUUNN.			
TARK.			

PIIRT.	
SUUNN.	
TARK.	Heli Enberg 24.1.2024
HYV.	Heli Rautio 26.1.2024
PIIR.	
TILA	
PUISTO	25R
NRO	.
LIITTYY	
MAKAAVA	1:500, 1:200
KOORDINAATIT	ETRS-GK25
KORKEUSJÄRJ.	N2000
NRO	7893/200
REV.HYV.	
REV.TARK.	
HYV.	
TARK.	
KOTAK	19.1.2024
SUUNN.	Pia Rönnholm
TARK.	Hanna Myllylä, Touko Määttä