

RATKAISUT, B-RATA

ORAVACUP 11.8.2021, KOKEMÄKI



RASTI 1 = A

← = Kuva (ellei katselupaalulta)

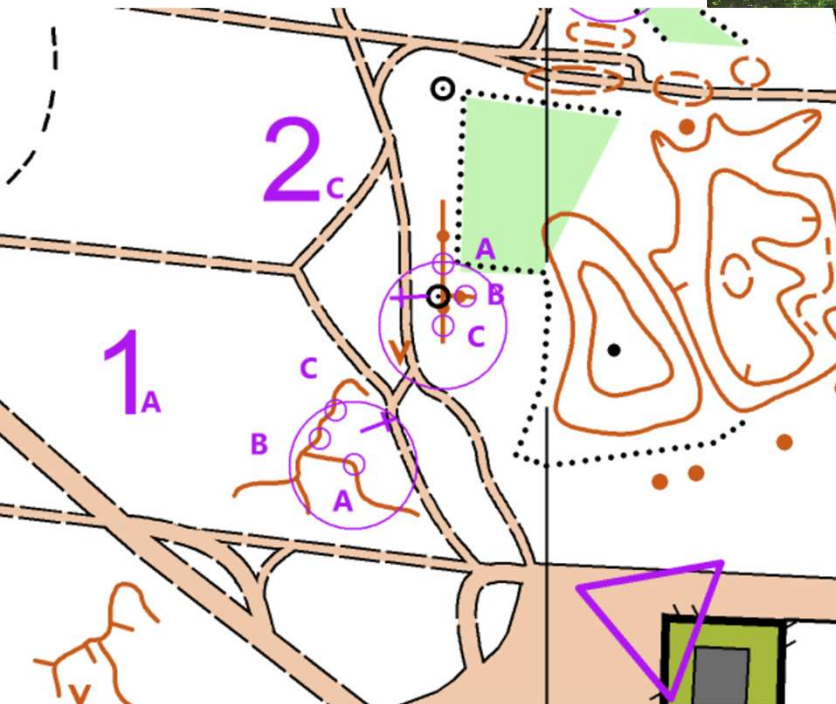



Ensimmäinen tehtävä ratkeaa, kun lukee maastoa ja juoksuhaudan mutkia heti lähdöstä alkaen.

Katselupaalun jälkeen näkee myös B- ja C-lippujen sijainnit.




RASTI 2 = C



Maavallin muotojen lisäksi avain oikeaan ratkaisuun on rajapyykki.

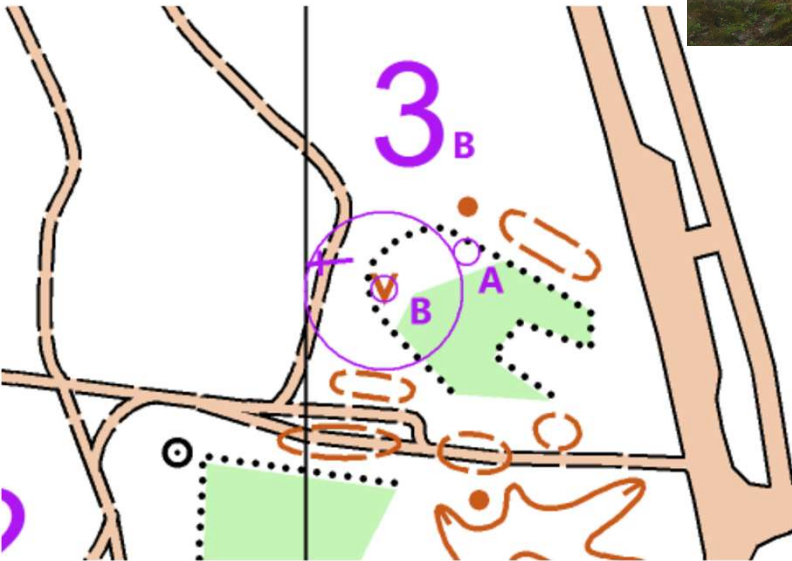


RASTI 3 = B

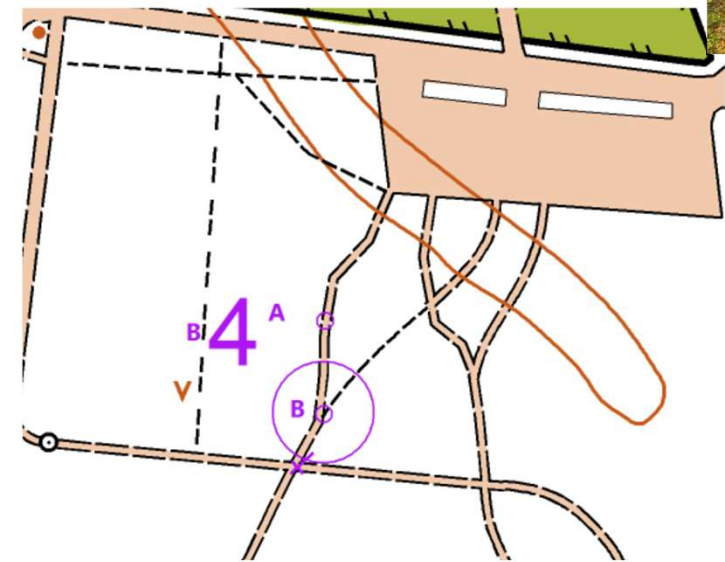


Kuoppa aukeamman alueen etureunassa.

Kaikki täsmää lippuun B.



RASTI 4 = B

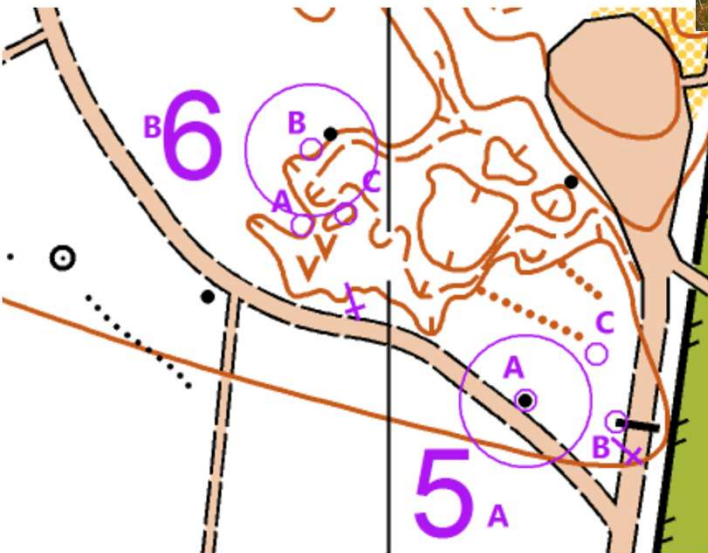


Oleellista ja tärkeää on lukea karttaa koko ajan – myös rastipisteiden välillä.

Nyt katselupaalu on oikean risteyksen vieressä, joten lippu B on oikeassa paikassa.



RASTI 5 = A

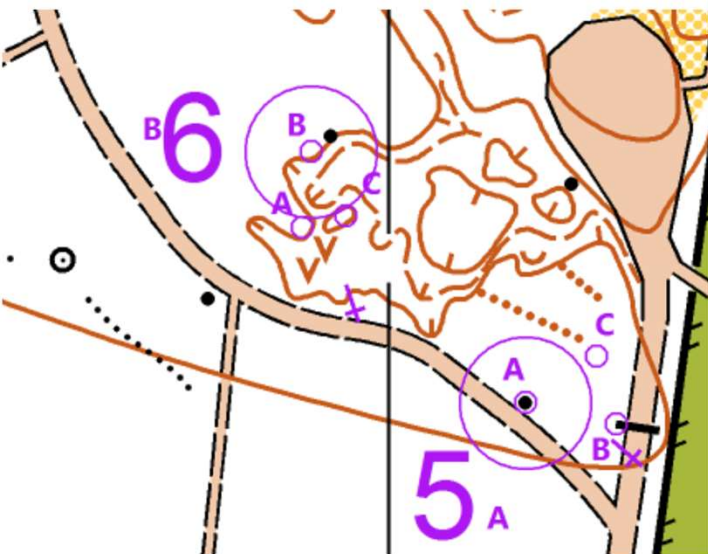


Rastilla 5 on oleellista tietää missä kohtaa maastoa on tehtävää ratkaisemassa.

Kun oma sijainti on selvä, on tehtävä helppo ratkaista.



RASTI 6 = B



Rastilla 6 lippu on hieman vaativampia käyrämuotoja – neniä, notkoja, kuoppia ja kumpareita.

Yksi hyvä tapa lukea maastoa on lähteä liikkeelle C-lipun takana näkyvästä kivistä. Kysytty nenä on kiven vieressä olevalla nenällä (B).

Tarkkaa kartanlukua vaativa tehtävä.



RASTI 7 = Z

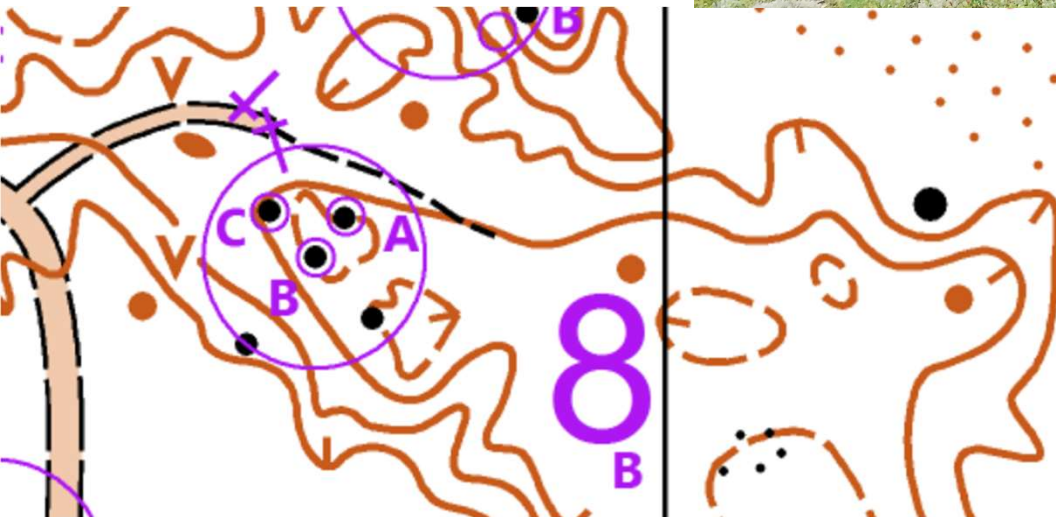


Tehtävän ainoa rastilippu on väärässä paikassa – rajapyykillä olevan puupaalun kohdalla. Kysytty piste kartassa on suuri metsään jäänyt betonirumpuputki.

Pienempi polku ja kuopan reuna ovat oleelliset vinkit siitä, missä rastilippu on.



RASTI 8 = B



Rastilla 8 on syytä olla tarkkana.

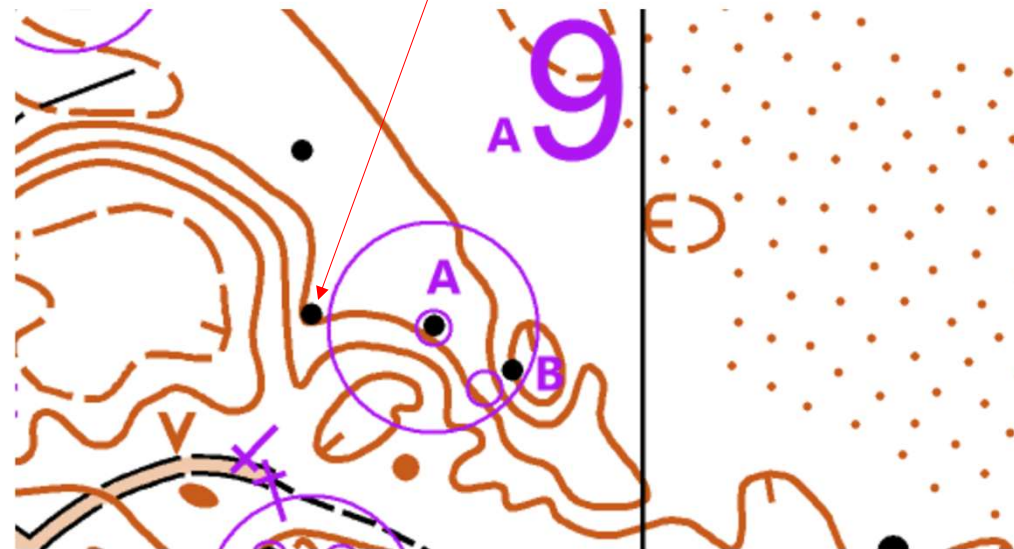

Liput A ja B ovat kuopassa olevilla kivillä. C-lippu on tämän kuopan etupuolella.

Kysytty kivi on kuopan takareunalla, joten B-lippu on oikea vastaus.



RASTI 9 = A

Kivi ja nenä



Rasti 9 ratkeaa helpoimmin, kun löytää maastosta karttaan korostetun kiven ja nenän.



RASTI 10 = A



Kuvaan merkitty kivi ja aukea alue auttaa hahmottamaan lippujen paikat.



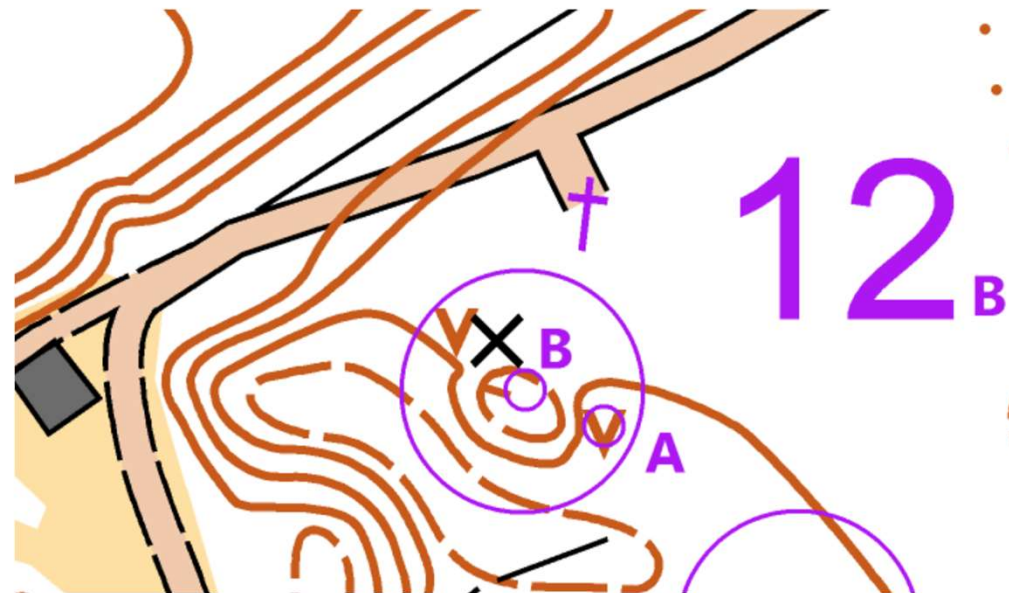
RASTI 11 = C



Kysytty rastipiste on ison nenän yläosassa (C-lippu).



RASTI 12 = B

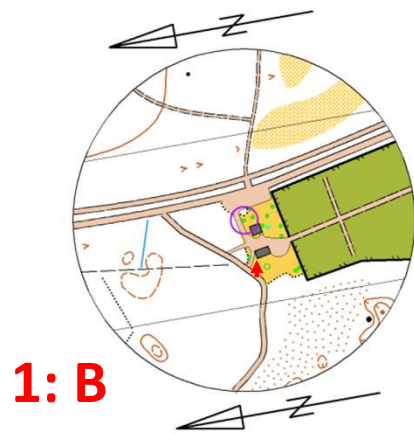


Rastiympyrän keskellä on iso kuoppa, jonka reunoilla pienet kuopat. Toinen pienistä kuopista liputettu.

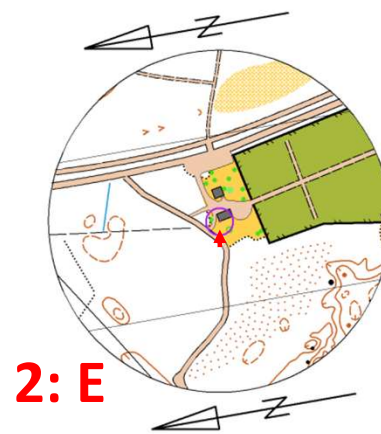
Pohjaveden mittausputki näkyy kuvassa ja kartassa. Se on hyvä vertailukohta ja vahvistaa B-lipun olevan kysytyssä isossa kuopassa ja oikeassa kohdassa.



AIKARASTI 1



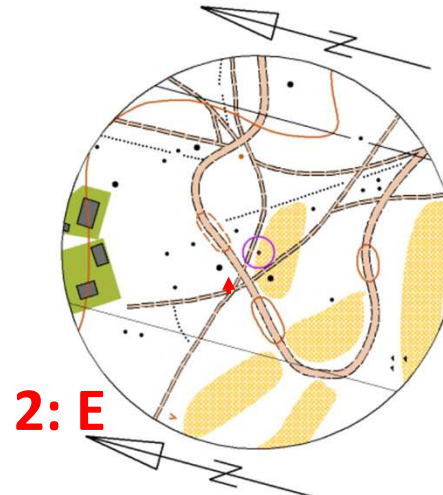
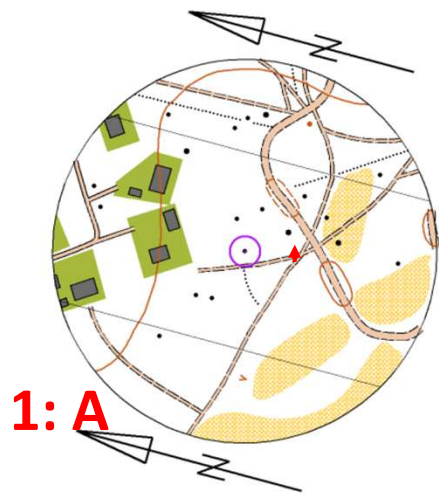
1: B



2: E



AIKARASTI 2



AIKARASTI 3

