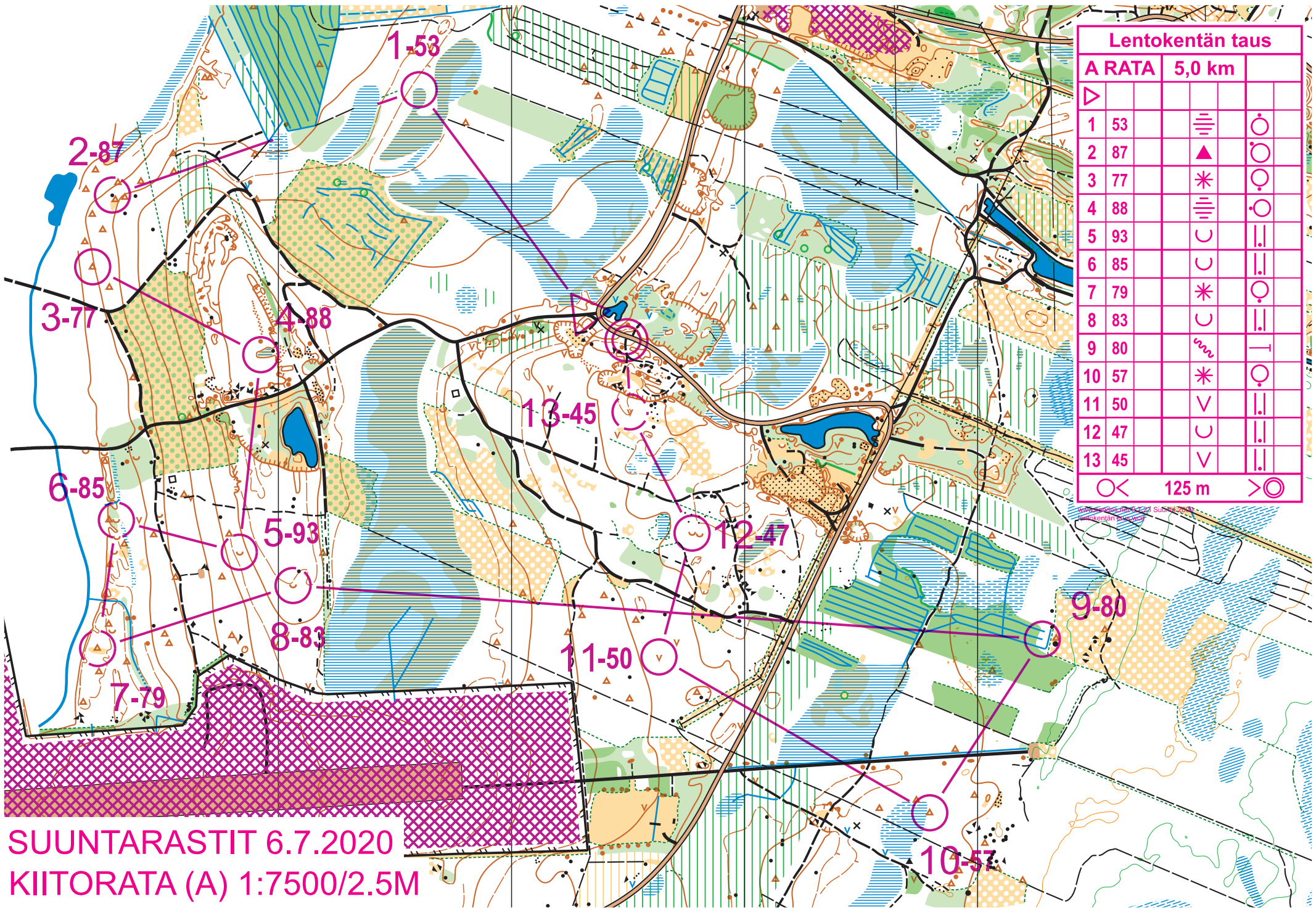


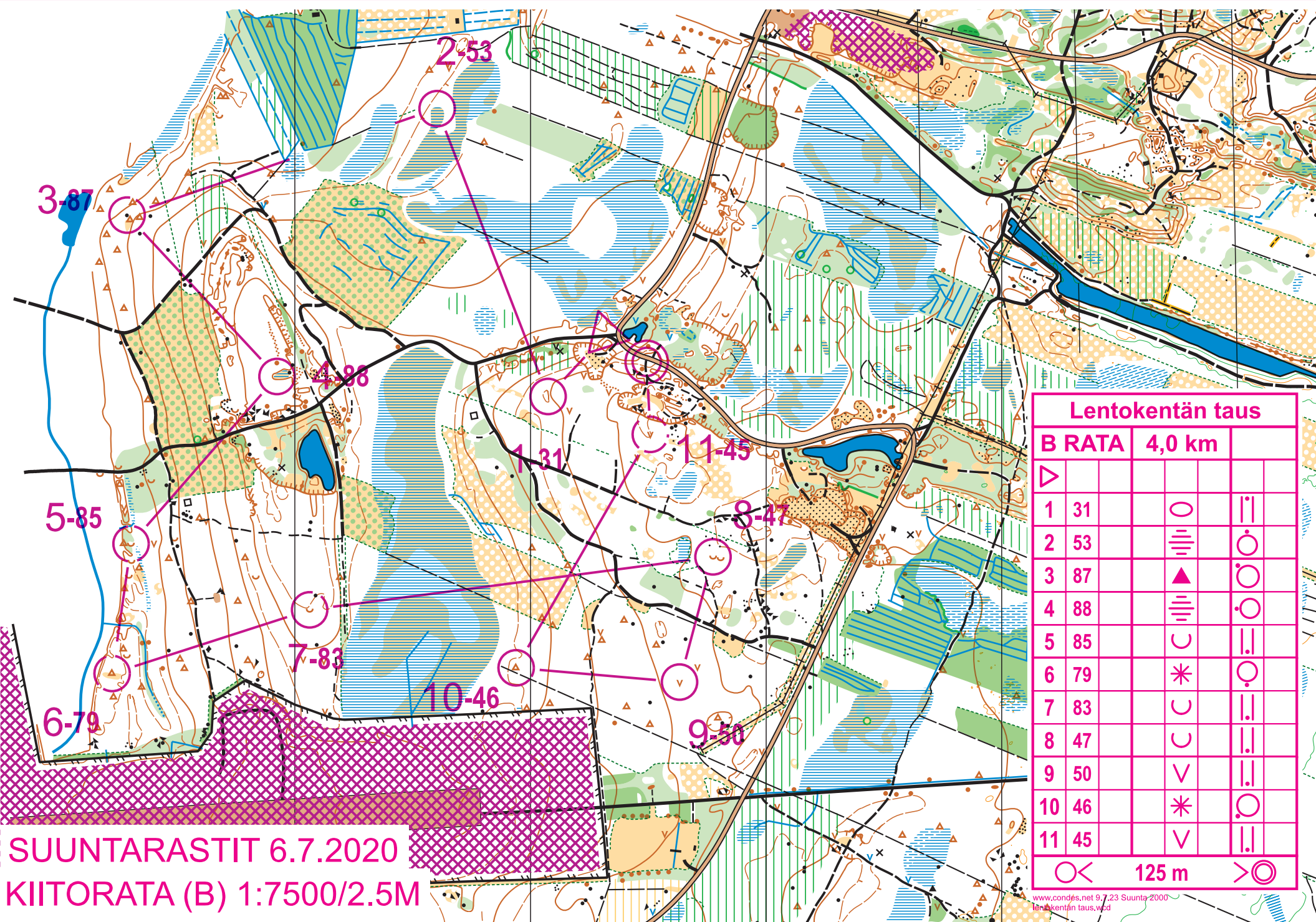
Lentokentän taus				
▷	L			
	31		○	
	45		∇	
	46		*	○
	47		∪	
	49		▲	○
	50		∇	
	51		○	○
	53		≡	○
	57		*	○
	59		/	
	64		□	○
	77		*	○
	79		*	○
	80		~	
	83		∪	
	85		∪	
	87		▲	○
	88		≡	○
	93		∪	

© 2008 Suomen Kartat
Lentokentän tausta



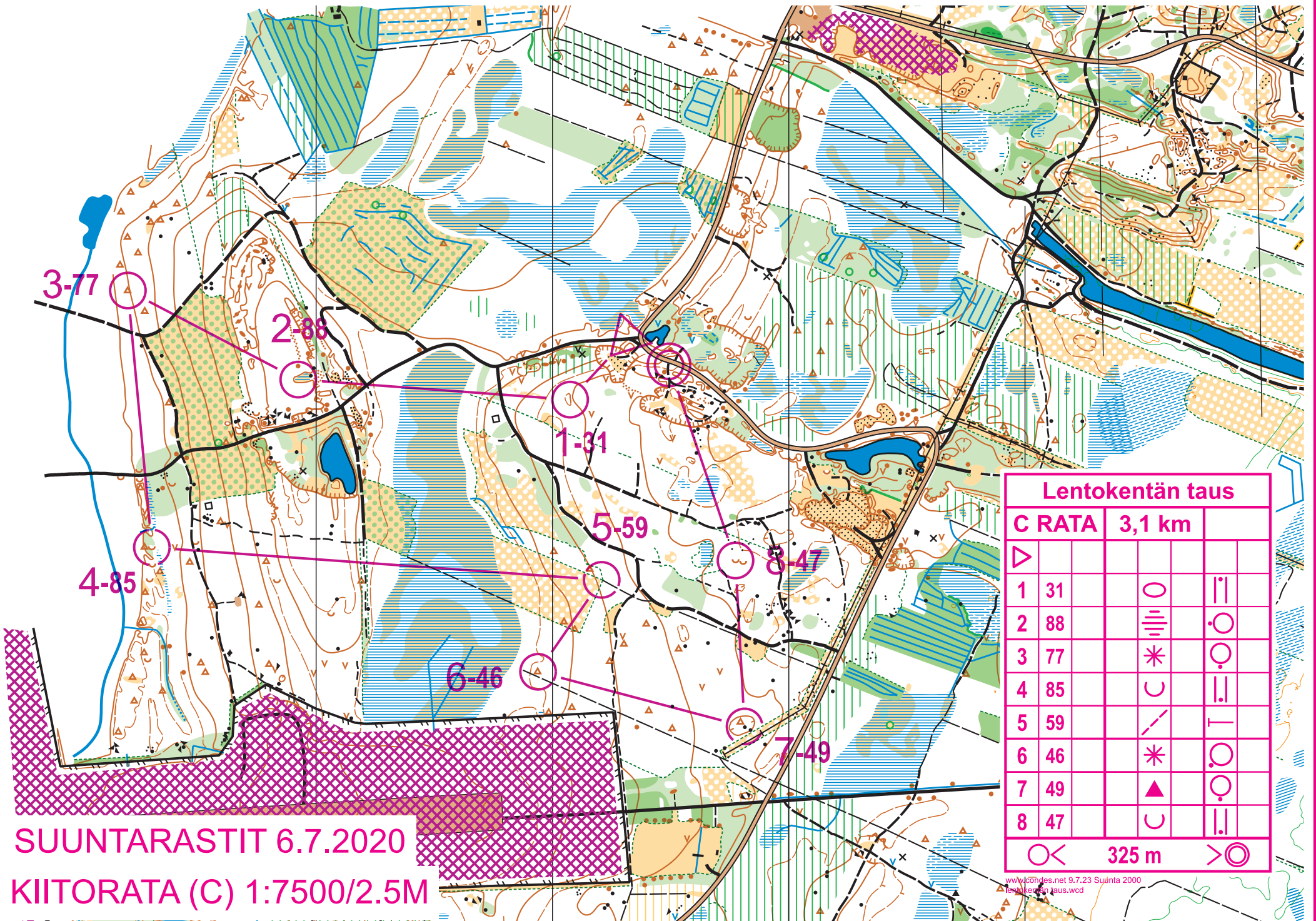
Lentokentän taus			
A RATA	5,0 km		
▷			
1 53		≡	○
2 87		▲	○
3 77		*	○
4 88		≡	○
5 93		∪	
6 85		∪	
7 79		*	○
8 83		∪	
9 80		~	
10 57		*	○
11 50		∇	
12 47		∪	
13 45		∇	
○ <	125 m	>	○

SUUNTARASTIT 6.7.2020
KIITORATA (A) 1:7500/2.5M



Lentokentän taus			
B RATA		4,0 km	
▷			
1	31	○	
2	53	≡	○
3	87	▲	○
4	88	≡	○
5	85	∪	
6	79	*	○
7	83	∪	
8	47	∪	
9	50	∇	
10	46	*	○
11	45	∇	
		○ <	> ○
		125 m	

SUUNTARASTIT 6.7.2020
 KIITORATA (B) 1:7500/2.5M



Lentokentän taus

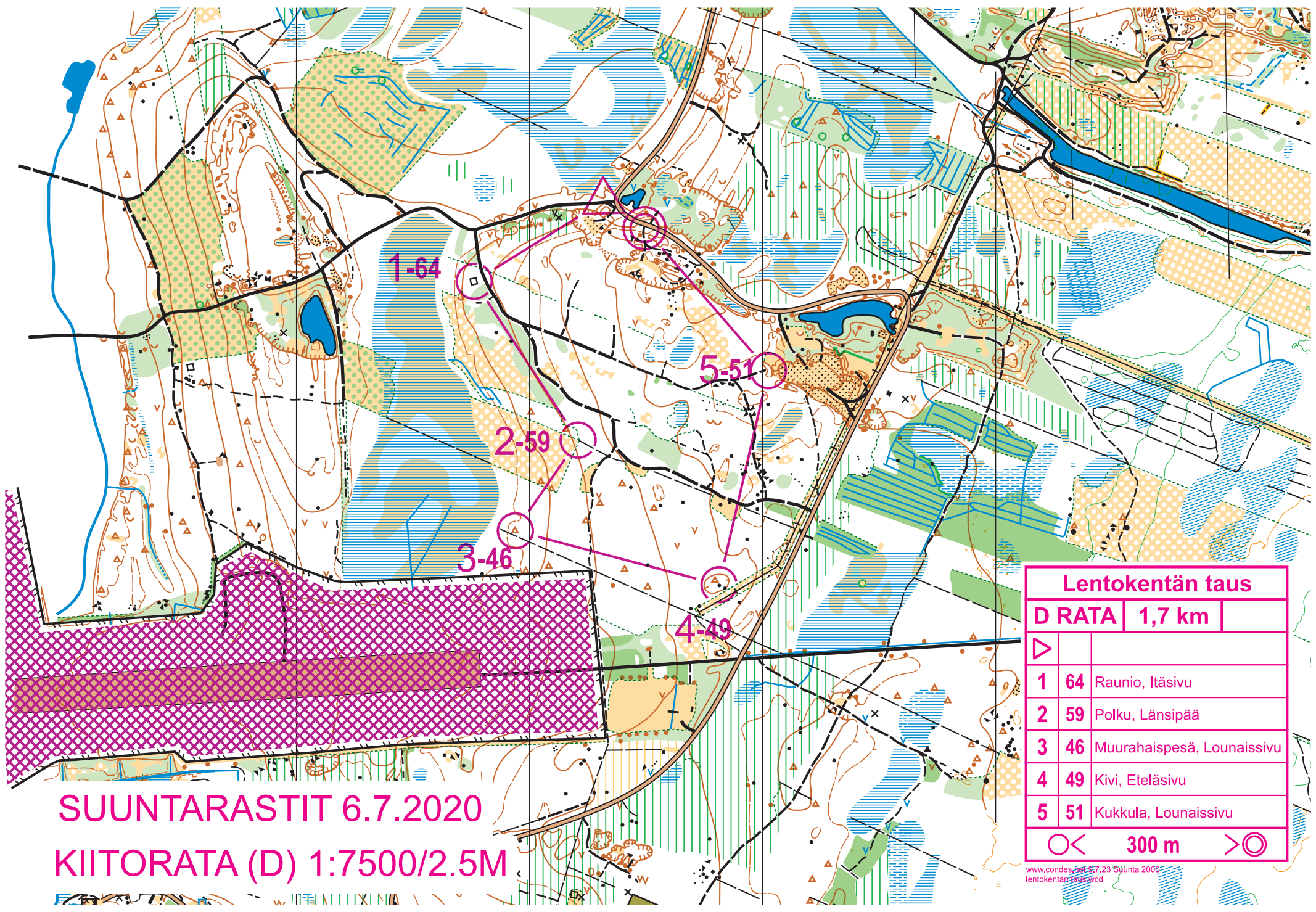
C	RATA	3,1 km		
1	31		○	
2	88		≡	○
3	77		*	○
4	85		∪	
5	59		/	—
6	46		*	○
7	49		▲	○
8	47		∪	

○ < 325 m > ○

SUUNTARASTIT 6.7.2020

KIITORATA (C) 1:7500/2.5M

www.komides.net 9.7.23 Suinta 2000
Lentokentän taus.wcd



SUUNTARASTIT 6.7.2020
 KIITORATA (D) 1:7500/2.5M

Lentokentän taus		
D RATA	1,7 km	
1	64	Raunio, Itäsivu
2	59	Polku, Länsipää
3	46	Muurahaispesä, Lounaissivu
4	49	Kivi, Eteläsivu
5	51	Kukkula, Lounaissivu
		300 m

www.condes.net 57.23 Sointa 2009
 lentokentän_taus.wcd