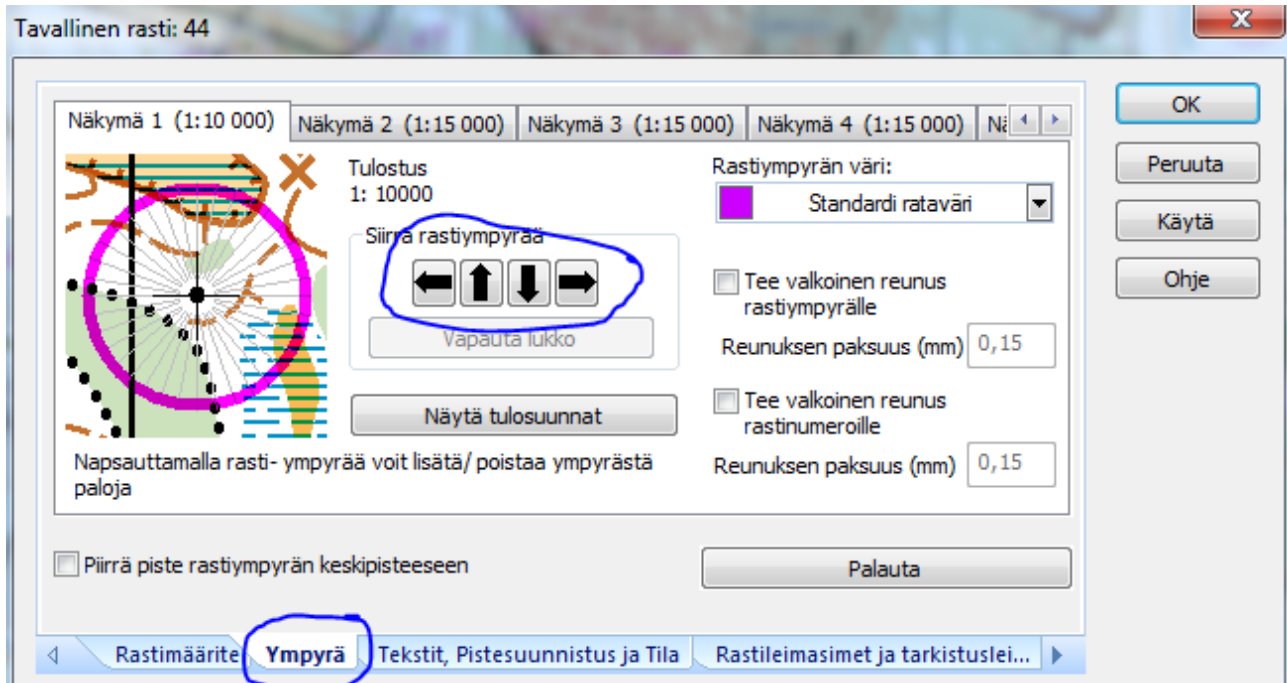


RASTIPAikkojen GPS-TARKISTAMINEN

- siirrä Condesin rastipisteet tarkasti kohdalleen tuplaklikkaamalla rastiympyrää ja siirtämällä ympyrä-välilehdeltä nuolilla rastiympyrää.



- avaa Condesin ylävalikosta Rasti – Avaa rastit-taulukko.
- tulosta taulukko

Condes - PS-rastit sivakkavaara 2019


Tiedosto Muokkaa Näytä Rasti Rata Rastiväli Sarja Viesti Näkymä Ratojen asettelu Tulostusalue Kohde Tu...

Rataeditori - Suuntarastit - Kaikki rastit Rastit x

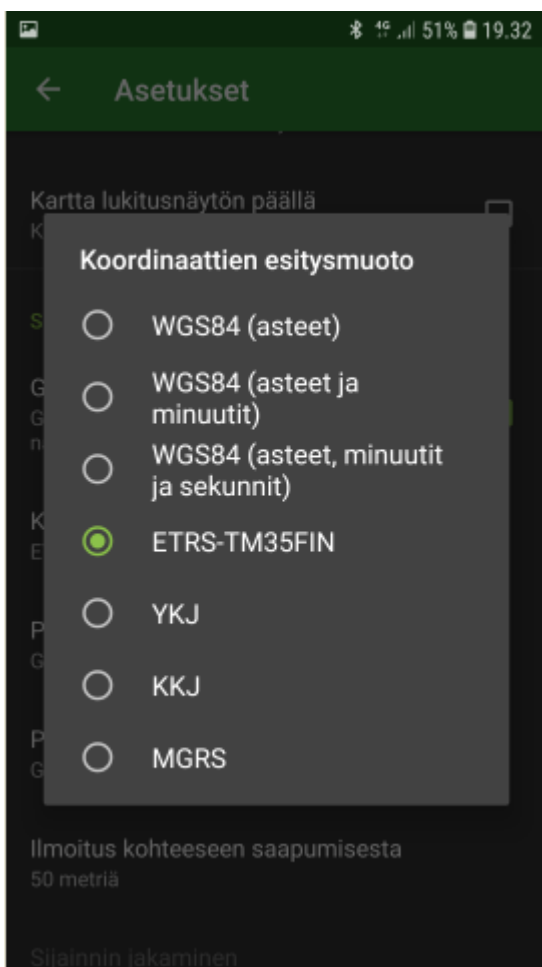
Uusi... Poista Kopioi leikepöydälle Tuo...

	Kuvaus	Tyyppi	Tarkistusle...	Kilpailijoita	Koordinaatit	M	V.	H.	Pisteet	Muis
		Rasteja: 32								
1		Lähtö		0	56,19 -81,39 393 632, 7 299 658				10	
31		Tavallinen rasti		0	49,03 -62,67 393 572, 7 299 953				10	
32		Tavallinen rasti		0	34,72 -116,87 393 227, 7 299 186				10	
33		Tavallinen rasti		0	17,20 -90,28 393 033, 7 299 622				10	
34		Tavallinen rasti		0	50,08 -68,40 393 573, 7 299 866				10	
		Tavallinen rasti			85 35 -112 82					

- lataa Google Play-kaupasta ilmainen Maastokartat-sovellus, asenna sovellus.



- avaa sovellus ja muuta sovelluksen asetuksista koordinaattien esitysmuoto ETRS-TM35FIN.



- rastipisteellä ollessasi voit verrata tulostetun rastipisteen koordinaatteja Maastokartan koordinaatteihin.
- mikäli Condesin rastikoordinaatin ja Maastokartan sijaintikoordinaateissa on eroa kymmeniä tai sitä enemmän (yksiköt ovat metreissä), on rasti selkeästi väärässä paikassa.

Condes - PS-rastit sivakkavaara 2019

Tiedosto Muokkaa Näytä Rasti Rata Rastiväli Sarja Viesti Näkymä Ratojen asettelu Tulostusalue Kohde Tul...

Rataeditori - Suuntarastit - Kaikki rastit Rastit x

Uusi... Poista Kopioi leikepöydälle Tuo...

	Kuvaus	Tyyppi	Tarkistusle...	Kilpailijoita	Koordinaatit	M	V.	H.	Pisteet	Muis
		Rasteja: 32								
1		Lähtö		0	56,19 -81,39 393 632, 7 299 658				10	
31		Tavallinen rasti		0	49,03 -62,67 393 572, 7 299 953				10	
32		Tavallinen rasti		0	34,72 -116,87 393 227, 7 299 186				10	
33		Tavallinen rasti		0	17,20 -90,28 393 033, 7 299 622				10	
34		Tavallinen rasti		0	50,08 -68,40 393 573, 7 299 866				10	
		Tavallinen rasti			85,35 -112,82					



- muutama vinkki:

- kun tulet rastipisteelle ja avaat Maastokartat sovelluksen, odota pikkuhetki jotta gps-yhteys muodostuu ja koordinaatit näytöllä pysähtyvät.
- muutama askel tai kääntyminen paikallaan saattaa vaikuttaa koordinaatteihin.
- joskus rastipisteet eivät ole kartalla täysin oikealla paikalla, jolloin ymmärrettävästi koordinaatitkaan eivät täsmää 100%. Näissäkin tapauksissa koordinaattien avulla saa kuitenkin varmuuden että olet oikealla alueella, hyvin lähellä oikeaa rastipistettä.
- rastimääritys määrittelee tarkasti mihin lippu laitetaan, määrittele rasti kun olet päättänyt lipun paikan suhteessa rastikohteeseen (esim. millä puolella kiveä, minkäkorkuinen jne.)