





OPETUSKARTTA

LAURILA

1:6 000

Käyräväli 2 m

Karttamerkit:

-  Korkeuskäyrä/apukäyrä
-  Irtomaarinne
-  Maavalli
-  Kumpare
-  Suppa
-  Kuoppa, muurahaismätsä
-  Jyrkäne
-  Kivi, iso kivi, louhikko
-  Kivikko, hietikko
-  Avokallio
-  Ranteviva, vesialue
-  Leveitä oja
-  Oja, piilo-oja, suojuotti
-  Ylipääsemätön suo, avosuo
-  Mätsäinen suo, soistuva maa
-  Kaivo, lähde
-  Pelto, niitty tai puolavoin alue
-  Avoin alue, hakkuuala, kuvionraja
-  Tiheä metsä, hidas maapohja
-  Maantie, ajotie
-  Ajopolku, pururata
-  Hyvä polku, pieni polku
-  Linja tai ajoura
-  Sähkölinja
-  Kivialta
-  Aita
-  Pihamaa, rakennus, raunio
-  Pysäköintialue, pieni torni
-  Rajapyykki, erikoiskohde

Kartan ajantasaisuus v. 2009
Erkki Alakuijala

Kallijärvi

Kemijoki



© Keminmaan kunta
Suunta 2000
Ajantasaisuus 4 / 2009
Erkki Alakuijala / Erkin Urat