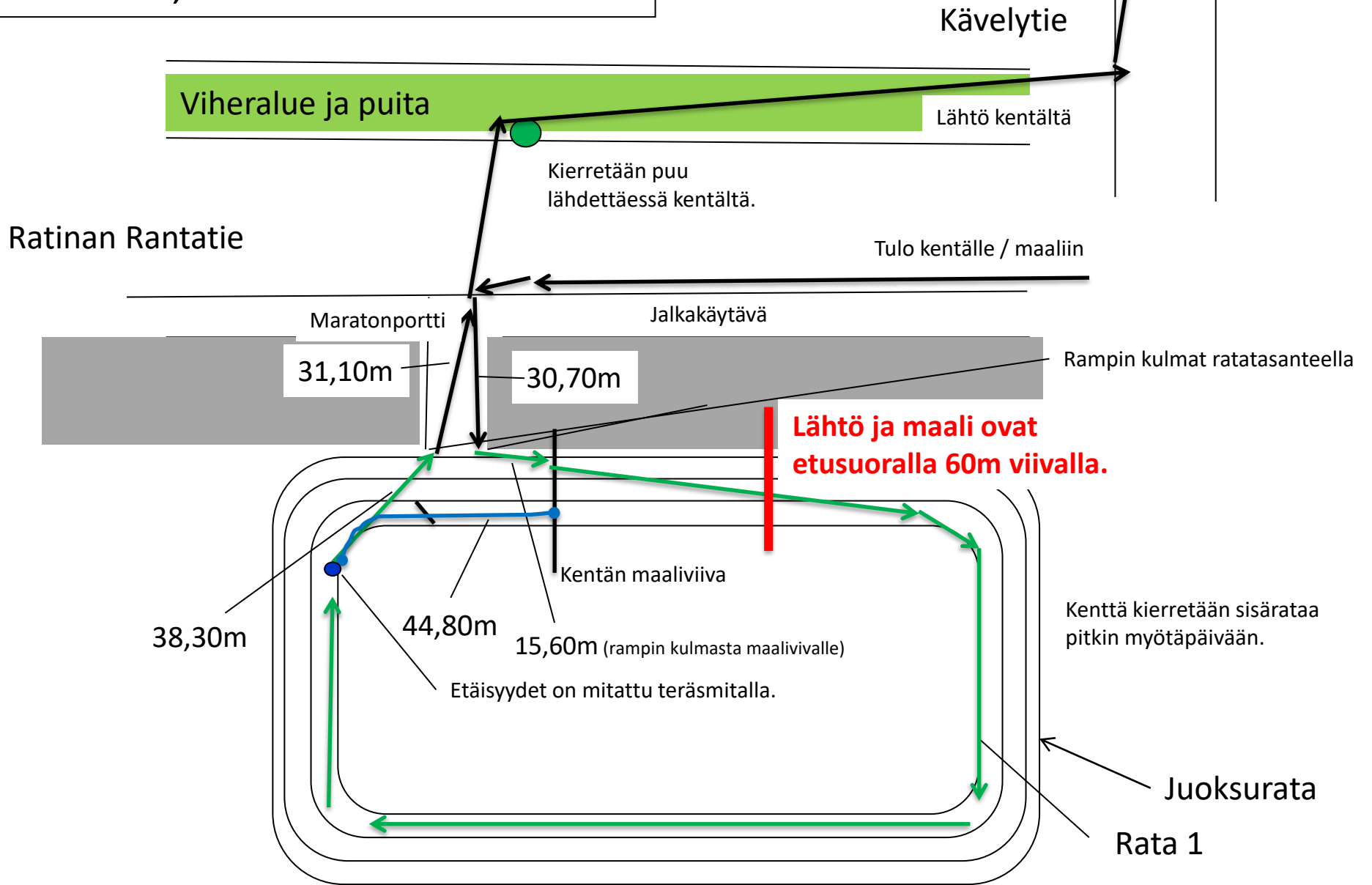


Lähtö+maali, Ratinan kentän mittaus

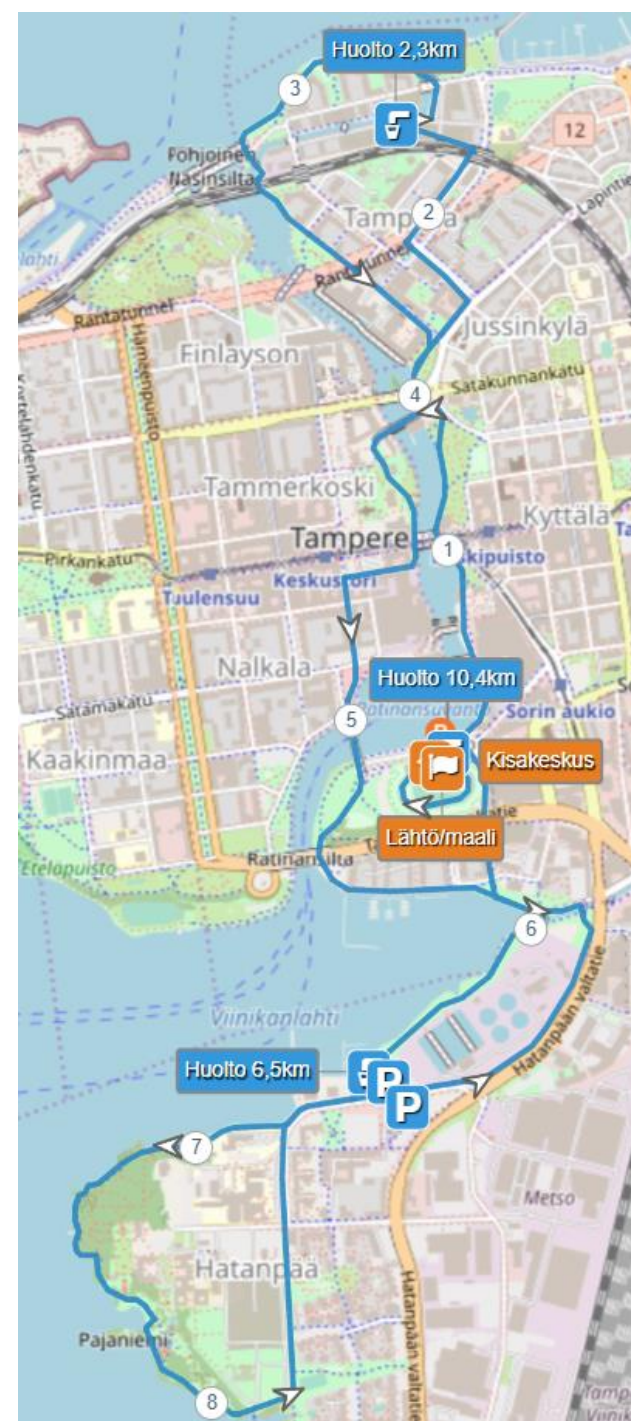


Tampere Maraton 2023, koko reitti

Kartta: Joonas Kuisma

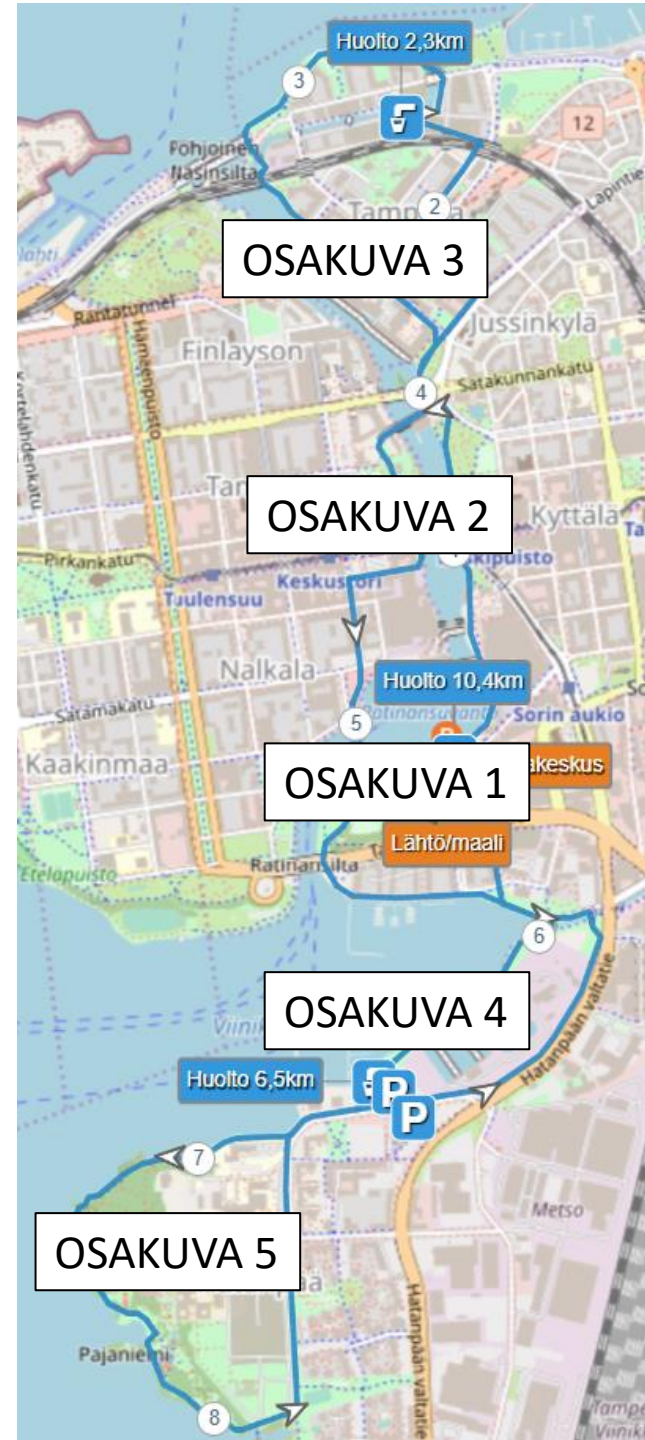
Reitin yleiskuva Tampereen keskustan ympäristössä. Reitti on suljettu kierros ilman mitään käänköpaikkoja tai muita edestakaisia osuuksia.

Kierros alkaa ja päättyy Ratinan stadionilta. Reittikierros kuljetaan vastapäivään.



Tampere Maraton 2023, reitti osina

Seuraavilla sivuilla reitti on esitetty tarkemmin suurennettuina osakuvina, jotka sijoittuvat kokonaisuuteen oheisen kuvan osoittamalla tavalla.

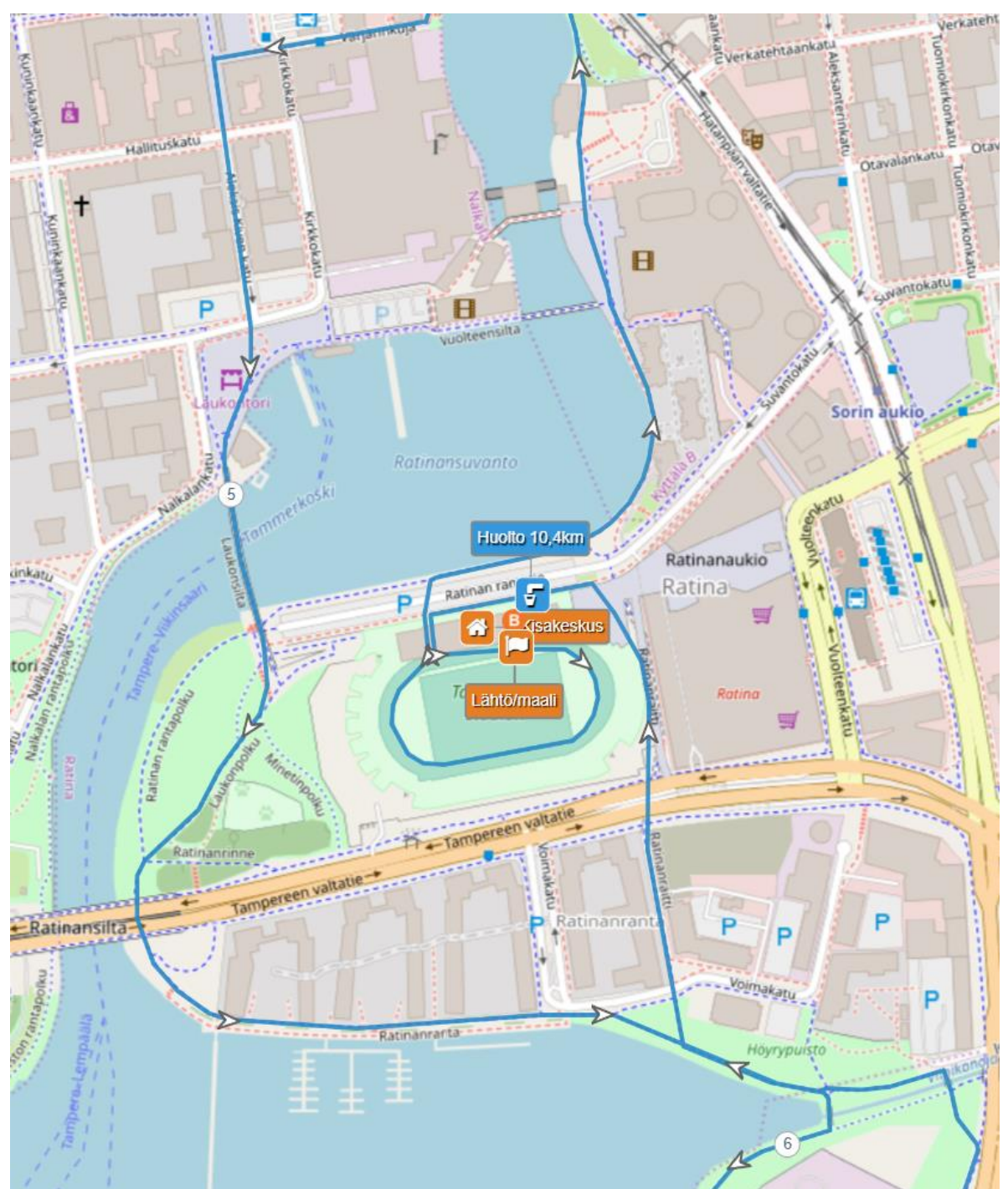


Tampere Maraton 2023, Ratina

Kartta: Joonas Kuisma

Reittikuva Ratinan ympäristöstä
kierroksen keskiosasta (sisältää
lähdön ja maalin paikan).

OSAKUVA 1

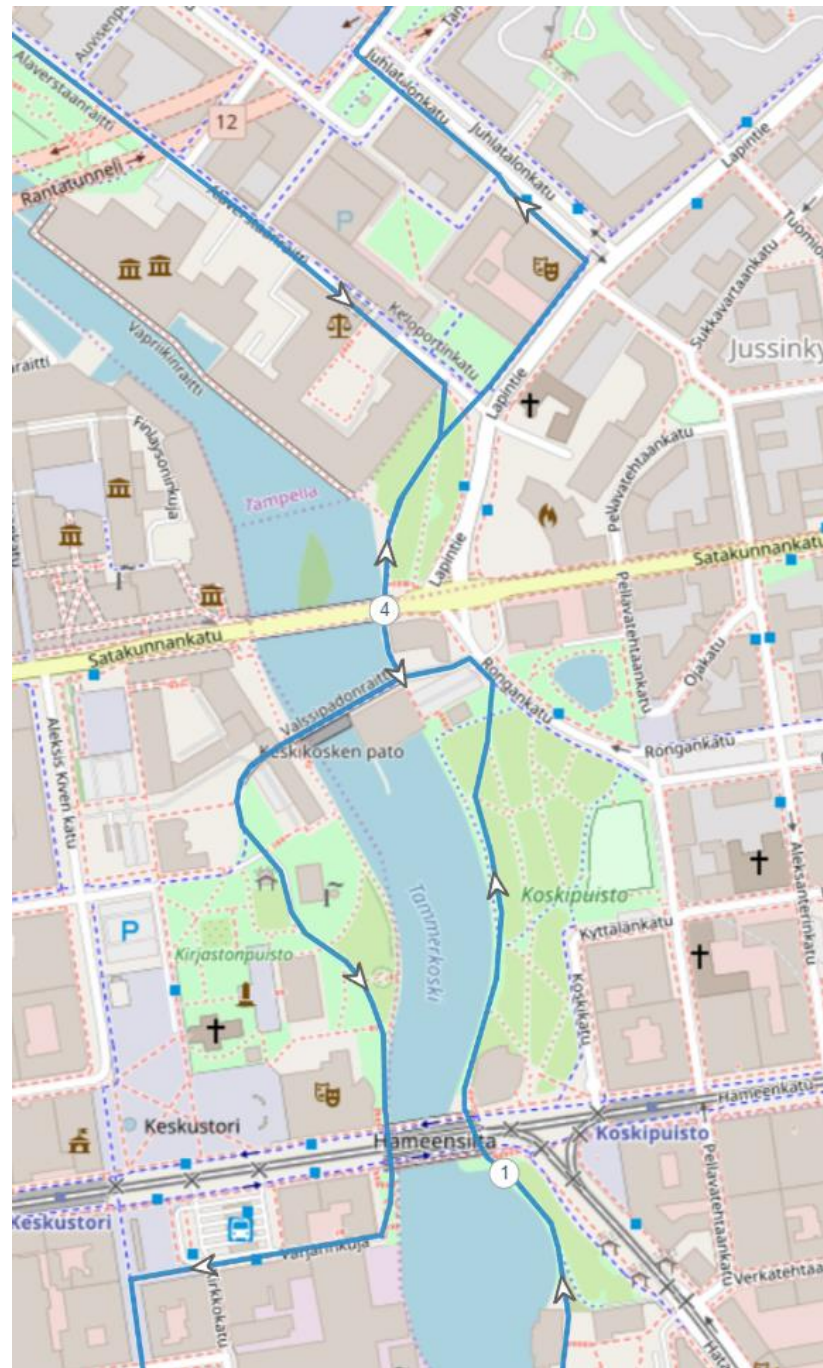


Tampere Maraton 2023, Keskustori

Kartta: Joonas Kuisma

Reittikuva
Keskustorin/Tampellan alueelta
kierroksen pohjoisosasta.

OSAKUVA 2

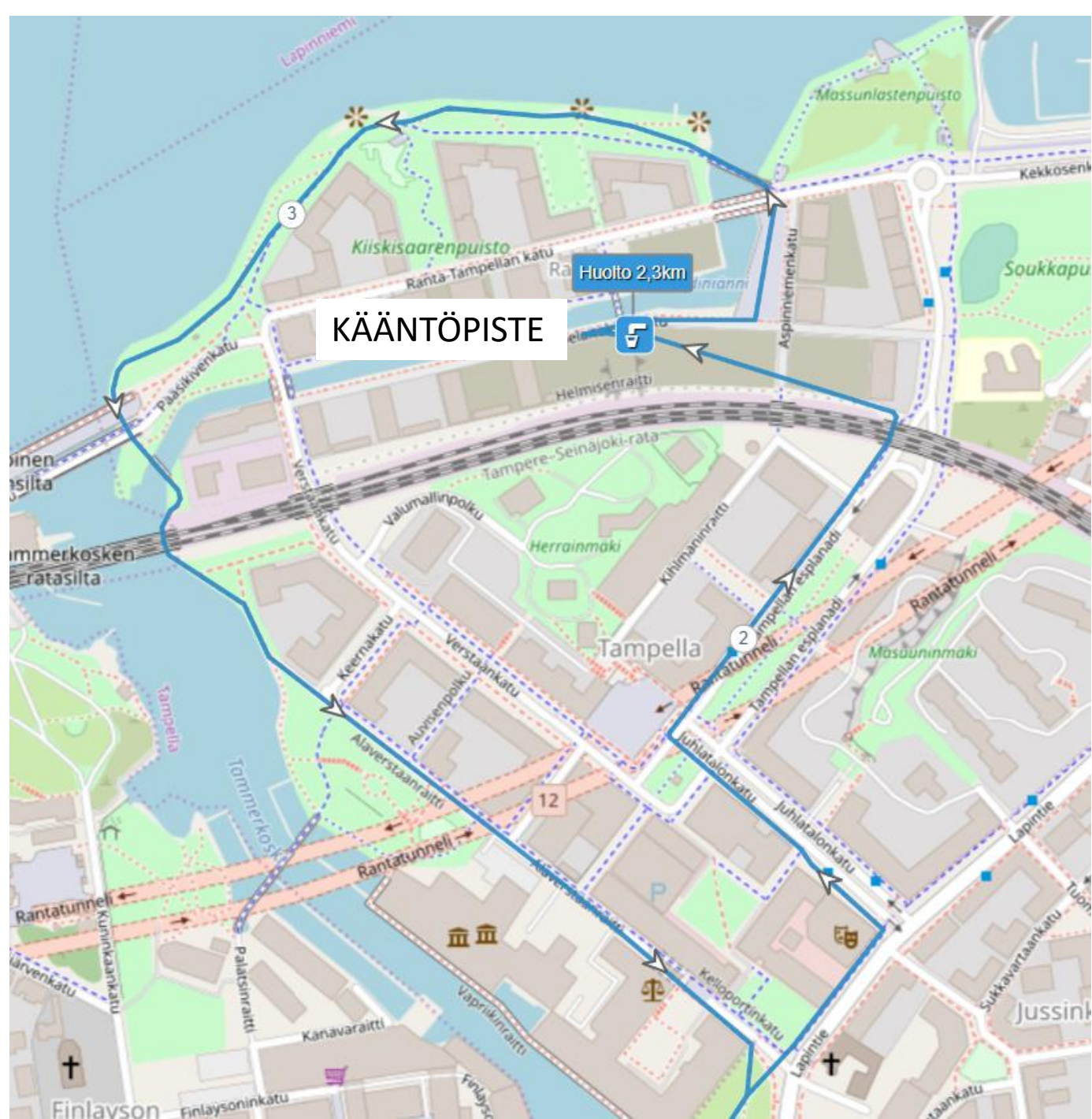


Tampere Maraton 2023, Ranta-Tampella

Kartta: Joonas Kuisma

Reittikuva Ranta-Tampellan
alueelta kierroksen
pohjoisosasta.

OSAKUVA 3



Tampere Maraton 2023, Ranta-Tampella

Kartta: Joonas Kuisma

“Kääntöpisteen” määrittely.

Koelaitoksenkadulla reitti tekee 180 asteen käännöksen “länsi-itä-länsi”.

Kääntöpisteen määrittäjänä on kuvan kaivon kannen keskipiste. Käännös on 3.54m ennen kaivoa.

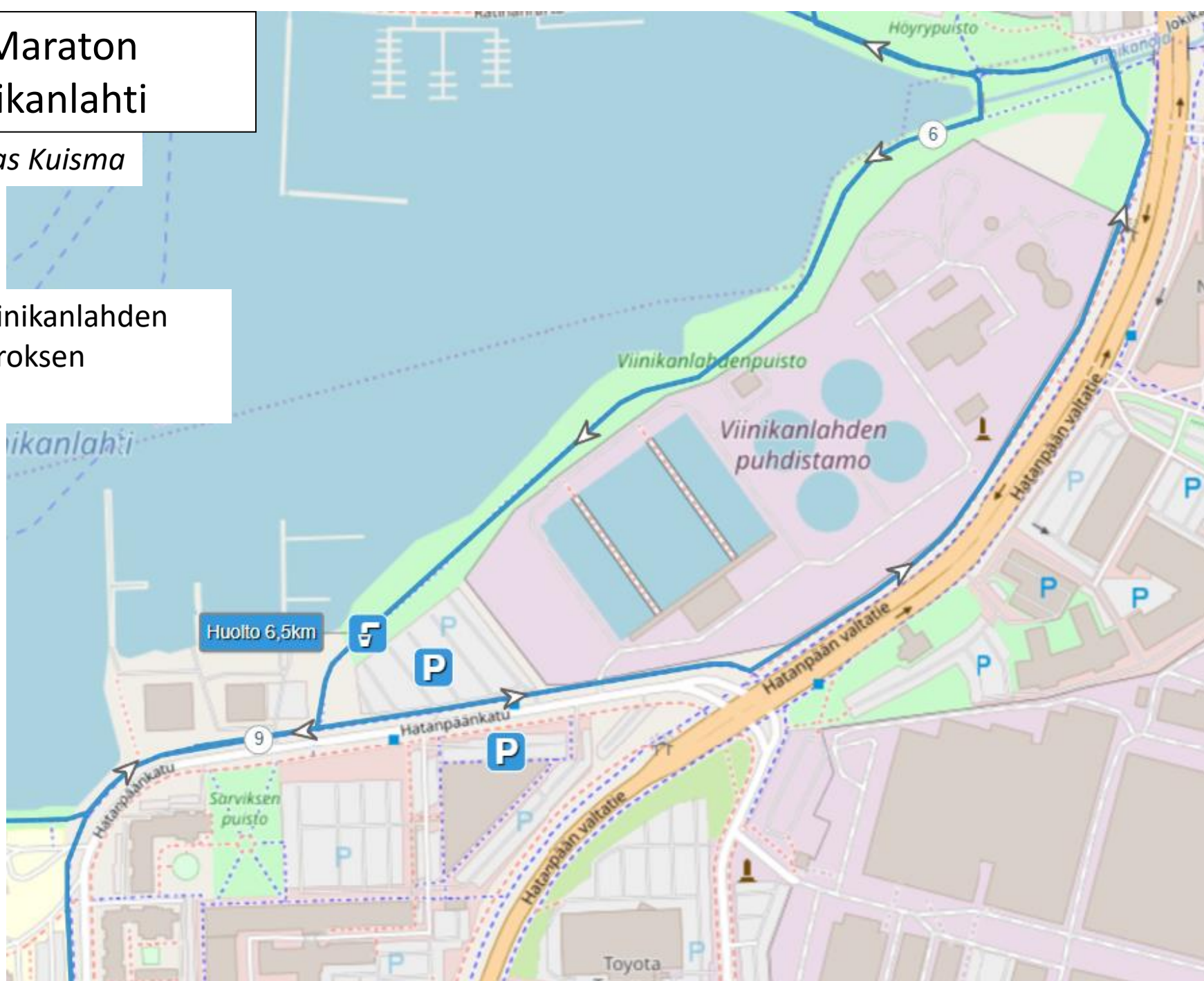


Tampere Maraton 2023, Viinikanlahti

Kartta: Joonas Kuisma

Reittikuva Viinikanlahden
alueelta kierroksen
eteläosasta.

OSAKUVA 4



Tampere Maraton 2023, Arboretum

Kartta: Joonas Kuisma

Reittikuva Hatanpään /
Arboretumin alueelta
kierroksen eteläosasta.

OSAKUVA 5

