

PELASTUSSUUNNITELMA

**PELASTUSSUUNNITELMA,
KILPAILUTAPAHTUMA**

Kisakallio-rastit 2024 suunnistuskilpailu, 25-26.5.2024, Pusula, Lohja

PELASTUSSUUNNITELMA

1. YLEISÖTILAISUUDEN YLEISTIEDOT

1.1 Tilaisuuden nimi	Kisakallio-rastit 2024 suunnistuskilpailu.
1.2 Tilaisuuden järjestäjä (Yhteystietoineen)	Hiidenkiertäjät ry. Pekka Luoma Mustikkatie 23, 08500 Lohja
1.3 Järjestämispaikka (Paikan nimi ja osoite, ehkä myös GPS-koordinaatit)	Kilpailukeskus sijaitsee Pusulan koululla Lohjalla. Osoite, Kaukelantie 1, 03850 Pusula LINKKI (N=6707836.898, E=334358.187)
1.4 Ajankohta ja aukioloajat	25-26.5.2024 klo 8.00 – 18:00
1.4 Selvitys tilaisuudesta (Lyhyt selvitys tilaisuuden luonteesta)	Kansalliset kaksipäiväiset suunnistuskilpailut sekä World Ranking event. Kilpailut ovat myös nuorten MM- ja EM-näyttökilpailuja sekä INOV-8 -liigan osakilpailu. Kilpailusarjat 10-vuotiaista 85-vuotiaisiin.
1.5 Arvioitu yleisömäärä (Yleisön laatu, liikuntarajoitteisuus tms. alkoholitarjoilua jne.)	Kilpailijoita ja järjestäjiä arvioidaan olevan paikan päällä noin 1400. Tilaisuudessa ei ole alkoholitarjoilua.

2. TILAISUUDEN ONNETTOMUUSRISKITEKIJÄT JA NIIDEN ENNALTAEHKÄISY SEKÄ TOIMENPITEET ONNETTOMUUDEN SATTUESSA (Huom! tehosteet yms.)

Riskitekijä	Ennaltaehkäisy	Pelastamistoimenpiteet
2.1 Tulipalo	Alkusaammutuskalusto on tapahtuman pysäköintialueella ja maaliaueella, molemmissa 2 kpl 6kg:n jauhesammuttimia.	Alkusaammutuksen ja evakuoinnin hoitaa järjestäjät. Pelastusyksiköt saadaan soittamalla yleiseen hätäkeskukseen 112, käyttäen 112-sovellusta. Pelastusajoneuvot ohjataan paikalle. Tarvittaessa yleisöä neuvotaan kuulutuksella toimitsijoiden toimesta. Pusulan VPK:n pelastusasema sijaitsee kisakeskusta vastapäätä. VPK:lla on kilpailujen ajan miehistön päivystys pelastusasemalla ja mahdolliseen maastotehtävään mönkijä on välittömässä lähtövalmiudessa. Tarvittaessa VPK:ta tullaan ensisijaisesti käyttämään.
2.2 Sairaskohtaus	Kilpailukeskuksessa on EA-piste, jossa EA-pisteen vastuuhenkilö ja ensihoitajat.	Sairaan nouto metsästä hoidetaan järjestäjien ja Pusulan VPK:n avustuksella, VPK:n mönkijä on lähtövalmiudessa. Ensihoito annetaan kilpailukeskuksen EA-pisteessä. Ambulanssi kutsutaan soittamalla yleiseen hätänumeroon 112, käyttäen 112-sovellusta.
2.3 Tapaturma	Pysäköintipaikalla ja kilpailukeskuksessa: hyvillä rakennusjärjestelyillä ja liikenteenohjauksella, minimoidaan tapaturmat. Kilpailualueella: hyvä ratasuunnittelu, joka minimoi loukkaantumiskit. Liikennettä varoitetaan tapahtumasta ja osallistujia muistutetaan ottamaan huomioon liikennesäännöt sekä muut alueella liikkujat.	Loukkaantuneen nouto metsästä hoidetaan järjestäjien ja Pusulan VPK:n avustuksella, VPK:n mönkijä on lähtövalmiudessa. Ensihoito annetaan kilpailukeskuksen EA-pisteessä. Ambulanssi kutsutaan soittamalla yleiseen hätänumeroon 112, käyttäen 112-sovellusta.

PELASTUSSUUNNITELMA

2.4 Liikenne	Liikenne ohjataan erillisen suunnitelman mukaisesti pysäköintialueelle, joka sijaitsee kilpailukeskuksessa olevalla urheilukentällä. Va-rapysäköintialue sijaitsee lähistöllä olevalla pellolla. Kilpailijat kävelevät sieltä suoraan kilpailukeskukseen paikallistiestöä pitkin. Paikalliselle tiestölle tullaan asettamaan alennettu nopeusrajoitus ja suunnistajien tienylityksiin tulee liikenteenohjaus. Lupapäätös: PIRELY/4105/2024	Liikenteenohjaajien ja poliisin yhteistyössä, tarvittaessa soittamalla yleiseen hätänumeroon 112, käyttäen 112-sovellusta.
2.5 Mahdolliset tilapäisrakenteet	Koulukeskuksen rakennuksia käytetään eri toimin-teissa. Lisärakentamisessa hyödynnetään edellisissä kilpailuissa testattuja keveitä rakennelmia. Rakentamisessa huomioidaan mahdollinen tuuli ja sade.	Tarvittava alkusammutus, raivaus ja ensiapu järjestäjien toimesta. Tarvittaessa soittamalla yleiseen hätänumeroon 112, käyttäen 112-sovellusta.
2.6 Eksyminen maastoon	Kilpailualue rajoittuu tiestöön, joten eksyminen todennäköisyys on pieni. Tulospalvelu seuraa maastossa olevien kilpailijoiden määrää.	Suunnistusliiton sääntöjen mukaisesti muiden kilpailijoiden tulee auttaa tarvittaessa kanssakilpailijoita. Kilpailuorganisaation on valmistautunut muodostamaan tarvittaessa etsintäpartion. Koollekutsuja on turvallisuudesta vastaava.
2.7 Sähkötapaturma	Sähköasennuksista vastaa alan ammattilaiset. Sähköjohdot on suojattu suoralta ihmiskontaktilta ja sään vaikutukselta.	Jännite katkaistaan mahdollisimman nopeasti. EA-piste hoitaa tarvittaessa elvytystä ja soittaa yleiseen hätänumeroon 112, käyttäen 112-sovellusta.
2.8 Myrkytystapaus	Kilpailussa ei käytetä myrkyllisiä ja vaarallisia aineita.	Ensihoito annetaan EA-pisteessä, lisäapua tarvittaessa soittamalla yleiseen hätänumeroon 112, käyttäen 112-sovellusta tai Myrkytystietokeskukseen 09-471977 tai 09-4711.

3. TILAISUUDEN HENKILÖSTÖ JA HEIDÄN YHTEYSTIETONSÄ TILAISUUDEN AIKANA

Tehtävä	Nimi tai (lukumäärä)	Puh. nro
3.1 Tilaisuuden johtaja (henkilö, joka vastaa koko tapahtumasta)	Pekka Luoma	050 336 5658 pekka.luoma@lohja.fi
3.2 Turvallisuudesta vastaava	Kari Hara	040 581 8934
3.3 Rakenteista vastaava	Erkka Mehtälä	
3.4 Liikenne ja pysäköintivastaava	Jari Piirainen	040 586 2006
3.5 Onnettomuustiedottamisesta vastaava	Anu Uhotoinen	050 361 6696
3.6. Ensiapuhenkilöstö (määrä) sekä vastuhenkilö tapahtuman aikana	Tarja Kunnala Pirjo Aho	040 730 8393
3.7 Pelastushenkilöstö (määrä) sekä vastuhenkilö tapahtuman aikana	Tilaisuuden johtaja ja Turvallisuusvastaava yhteistyössä koordinoivat toimitsijat (noin 50 hlöä) pelastustehtäviin.	

PELASTUSSUUNNITELMA

4. TURVALLISUUSJÄRJESTELYT (Käytetään apuna karttaliitteitä tarvittaessa)

Asia	Selvitys järjestelyistä (tarvittaessa viittaus karttaliitteeseen)
4.1 Alkusammutuskalusto (määrä, laatu ja sijoitus)	Alkusammutuskalusto on pysäköintialueella ja maali alueella, molemmissa 2 kpl 6kg:n jauhesammuttimia.
4.2 Ensiapuvälineistö ja ensiapupaikka	EA-piste on kilpailukeskuksessa olevalla koululla. Siellä on riittävä määrä ensihoitoon tarvittavia tarvikkeita. Toimitsijoilla on sidonta- ja elvytysvalmius.
4.3 Kokoon-tumis-/ evakuointipaikka	Keskeisellä paikalla, kilpailukeskuksesta lähtevän tien alkupäässä, kilpailukeskuskartta K (kokoon-tumispaikka).
4.4 Poistumistiet tapahtuma-alueelta (reitit, joita pitkin yleisö poistuu onnettomuustilanteessa)	Koulukeskuksen pohjoispuolella olevaan Höynöläntietä (nro 127) länteen kohti Höynölän taajamaa.
4.5 Sisäinen hälyttäminen (Yleisön varoittaminen ja henkilökunnan hälyttäminen)	Toimitsijoiden hälyttäminen hoidetaan pääasiassa matkapuhelimilla, tarvittaessa kuulutuksilla kilpailukeskuksessa. Vastuuhenkilöt vastaavat omien toimitsijoiden hälyttämisen. Yleisön varoittaminen tehdään kuulutuksilla.
4.6 Pelastustiet (reitit, joita pitkin pelastusajoneuvot pääsevät kohteeseen)	Höynöläntietä (nro 127) Höynölän suunnasta Pusulan taajaman suuntaan. Keskustien ja Kaukelantien risteyksestä toimitsijat ohjaavat pelastajat tapahtuma-alueelle.
4.7 Kilpailijoiden tiestön ylitys	Kilpailijat ylittävät Höynöläntie (nro 127) lauantaina yhdestä ja sunnuntaina kolmesta kohdasta. Ylityskohdat löytyvät liitteestä 3. ELY keskus on hyväksynyt nopeat rajoitusten alentamisen ja liikenteen pysäyttämisen tarvittaessa kilpailijoiden turvallisuuden takaamiseksi. Liikenne-merkit tullaan asentamaan annetun ohjeistuksen mukaisesti. Alennetun nopeat rajoituksen alue, liite 3. Lupapäätös: PIRELY/4105/2024

PELASTUSSUUNNITELMA

5. MUUTA HUOMIOITAVAA

Asia	Selvitys järjestelyistä (Tarvittaessa viittaus karttaliitteisiin)
5.1 Pysäköintijärjestelyt	Pysäköinti sijaitsee kilpailukeskuksen alueella olevalla urheilukentällä. Liikenteen ohjaus hoidetaan opasteilla ja toimitsijoilla. Liikenteenohjauksen toimitsijoita on riittävästi. Varapysäköintialue sijaitsee lähistöllä olevalla pellolla. Kilpailijat kävelevät sieltä suoraan kilpailukeskukseen paikallistiestöä pitkin.
5.2 Ensiapukoulutus (Henkilökunta)	Ensiapupisteiden toimitsijat ovat koulutettuja terveydenhuollon henkilöitä.
5.3 Alkusammutuskoulutus (Henkilökunta)	Keskeisille toimitsijoille annetaan alkusammuttimien käytön kertaus kilpailupäivän aamuna.
5.4 Suunnitelman ja turvallisuusjärjestelmän saattaminen henkilöstön tietoon	Pelastussuunnitelma julkaistaan kilpailujen nettisivuilla ja se jaetaan toimintojen vastuhenkilöille jaettavaksi tarvittaville toimitsijoille. Lisäksi se on nähtävissä kilpailukeskuksen info-pisteessä.
5.5 Kadonneen etsintä	Kadonneiden etsintä käynnistetään tilanteen mukaan 1.5 tuntia viimeisen kilpailijan lähtöajan jälkeen tai viimeisen kilpailijan oltua metsässä yli 2 kertaa tavoiteajan. Toimitsijoista muodostetaan maastoon 3 etsintäketjua. Koko maaston läpikäymiseen menee noin 3 tuntia. Etsinnän alkamisesta ilmoitetaan poliisille. Poliisi hälyttää tarvittaessa Vapaaehtoisen Pelastuspalvelun.

Pelastussuunnitelma on toimitettava pelastusviranomaisen hyväksyttäväksi neljätoista vuorokautta ennen yleisötilaisuutta.

Pelastusviranomaiselle on varattava tilaisuus tarkastaa yleisötilaisuuden turvallisuusjärjestelyt ennen tilaisuuden aloittamista.

Allekirjoitukset ja nimen selvennykset

Aika ja paikka: 01.05.2024 LOHJA

Pekka Luoma, Kilpailun johtaja

Kari Hara, Turvallisuusvastaava

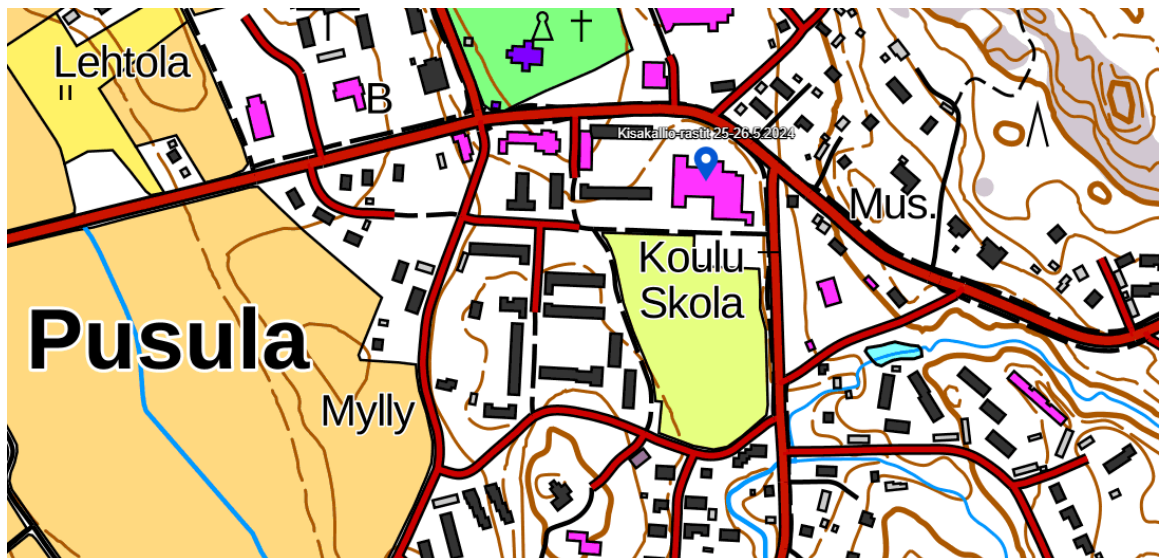
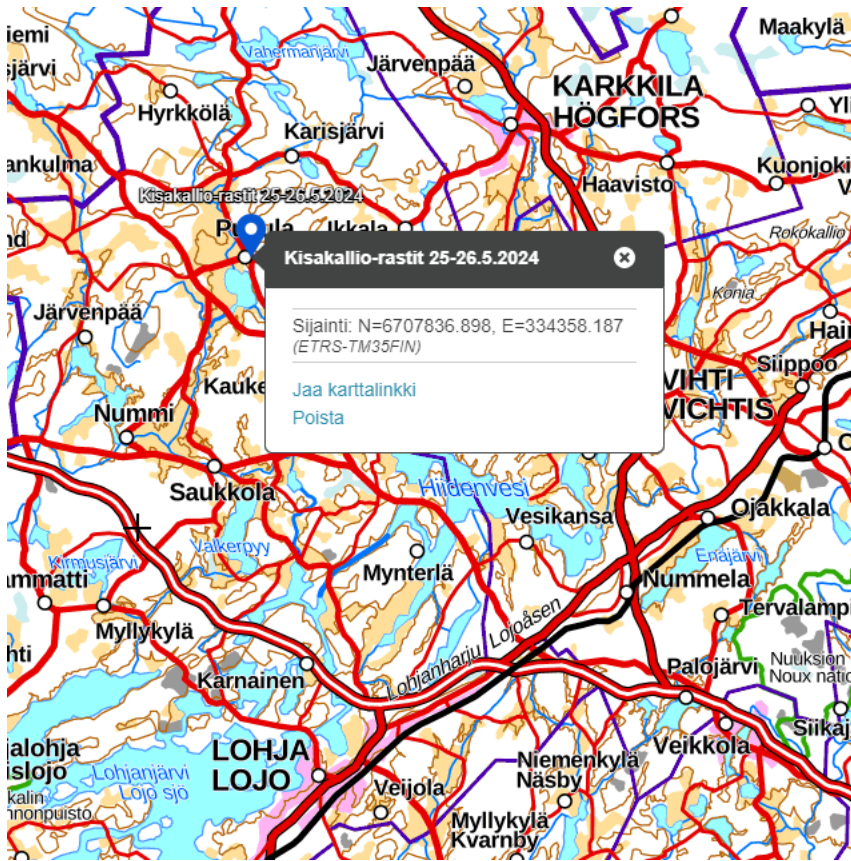
Pelastusviranomainen

LIITTEET

1. Kilpailukeskuksen sijainti
2. Kilpailukeskuksen kartta
3. Kartta alennetusta nopeusrajoitusalueesta

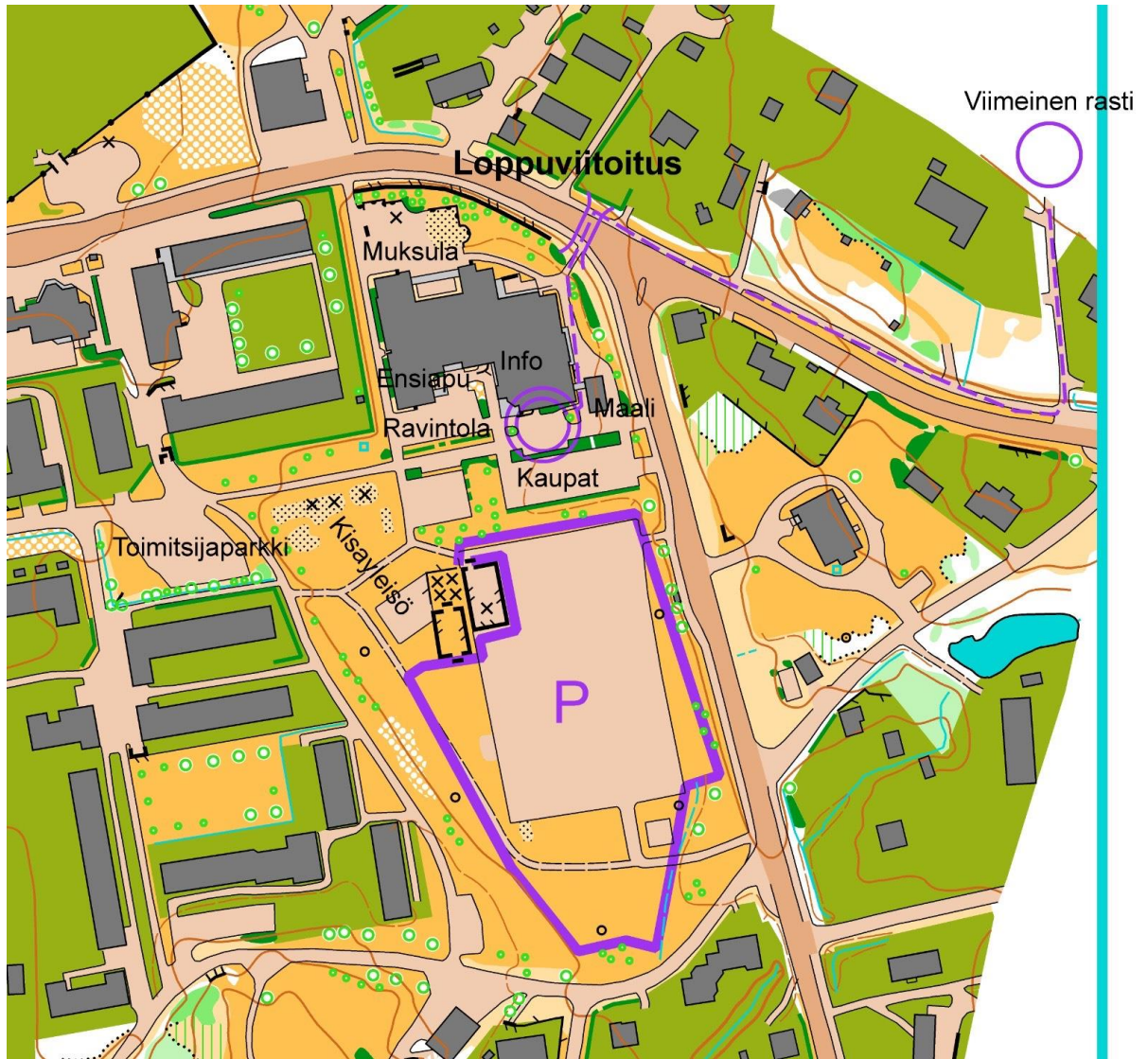
PELASTUSSUUNNITELMA

Liite 1: Kilpailukeskuksen sijainti:



PELASTUSSUUNNITELMA

Liite 2: Kilpailukeskuksen kartta:

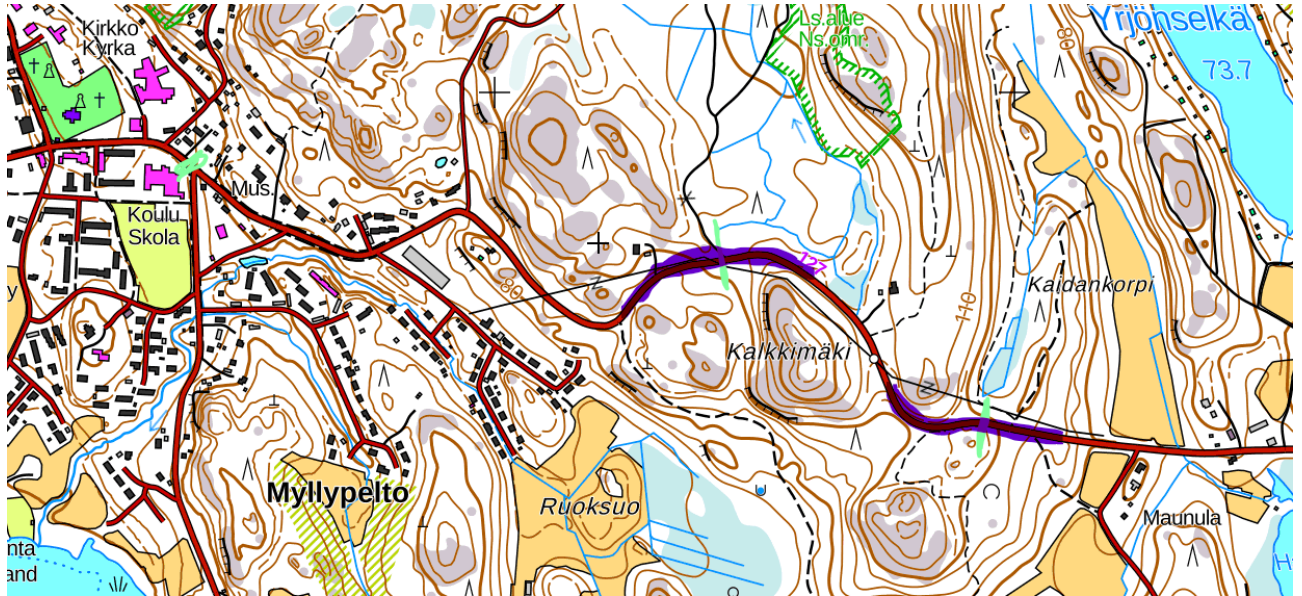


PELASTUSSUUNNITELMA

Liite 3: Kartta alennetusta nopeusrajoitusalueesta

Alennettu nopeusrajoitus ja ohjatut tienylitykset:

- alennettu nopeusrajoitus (50 km/h) merkitty karttaa violetillä värillä.



Ohjatut tienylitykset:

