


# Karttapaloja kompassiviestiin



Monenlaista maastoa löytyy pienellä alueella.  
Pakollinen ylikulku kaikissa sarjoissa merkattu nuolella.

# Ratamestarin maastokuvaus

**Keinukallion maastoissa on tarjolla juostavaa joka makuun.**

Kisakeskuksen ympäristö on urheilupuistoa ja lähimetsää isoine ulkoiluteineen ja runsaine pikkupolkuineen. Kaikkia heikoimpia polkuja ei ole merkitty karttaan. Vieressä on tarjolla eteläsuomalaiseksi ihan hyvän kokoinen mäki ja maisema - nähtäväksi jää, päästäänkö ihan huipulle asti! Mäki houkuttelee maastopyöräilijöitä, jotka käyttävät aluetta ahkerasti - on mahdollista että kartan päivytyksen jälkeenkin maastoon ilmaantuu uusia mtb-uria. Alueella on ollut myös frisbeegolfrata, jonka jäljitä maastossa on entisten väylien aukkojen lisäksi vanhoja ja melkoisen vinoja portaita. Portaat ovat varsinkin sateen sattuessa mahdottoman liukkaat, joten hankalimmat niistä nauhoitetaan maastossa kielletyiksi. Kaikkia pienimpiä kiellettyjä kohteita ei merkitä karttaan.


Nuorempien sarjat liikkuvat urheilukeskuksen lähiympäristössä, jossa pystyy pitkälti tukeutumaan isoihin ulkoiluteihin. Verkosto on kuitenkin sen verran mutkikas, että suunnistaa täytyy, jotta rastit löytyvät sujuvasti - pelkkää juoksukisaa tuskin on luvassa. Isompien sarjoissa päästään haastavampiin maastonosiin, joissa on syytä pitää suunnistus tiukasti omissa näpeissä. Maastossa on paikoitellen melkoista risukkoa metsänhoidollisten toimenpiteiden jäljeltä, ja erittäin pusikoituneita vanhoja hakkuuaukkojakin löytyy. Radat on kuitenkin pyritty laatimaan niin että pahimpiin pusikoihin ei ole pakko mennä.

Kaikilla radoilla on pakollinen ylikulku Keinukalliontien yli; Keinukalliontie viereisine pyöräteineen sekä kisakeskuksen parkkialueet ovat kiellettyjä alueita. Kisakeskuksen sijaitessa notkelman pohjalla on lähestyminen viimeiselle rastille jyrkähköön alamäkeen, jota juostessa kannattaa pitää järki päässä niin että pysyy pystyssä. Lisäksi on huomioitava, että ulkoilualueella voi liikkua koiranulkoiluttajia, maastopyöräilijöitä, frisbeegolfareita jne., joten varovaisuus on tarpeen kolarien välittämiseksi. Ja, kuten aina, tarkastakaa koodit leimatessa - rasteja ON lähellä toisiaan.

Tervetuloa Keinarille - pitäkää hauskaa!



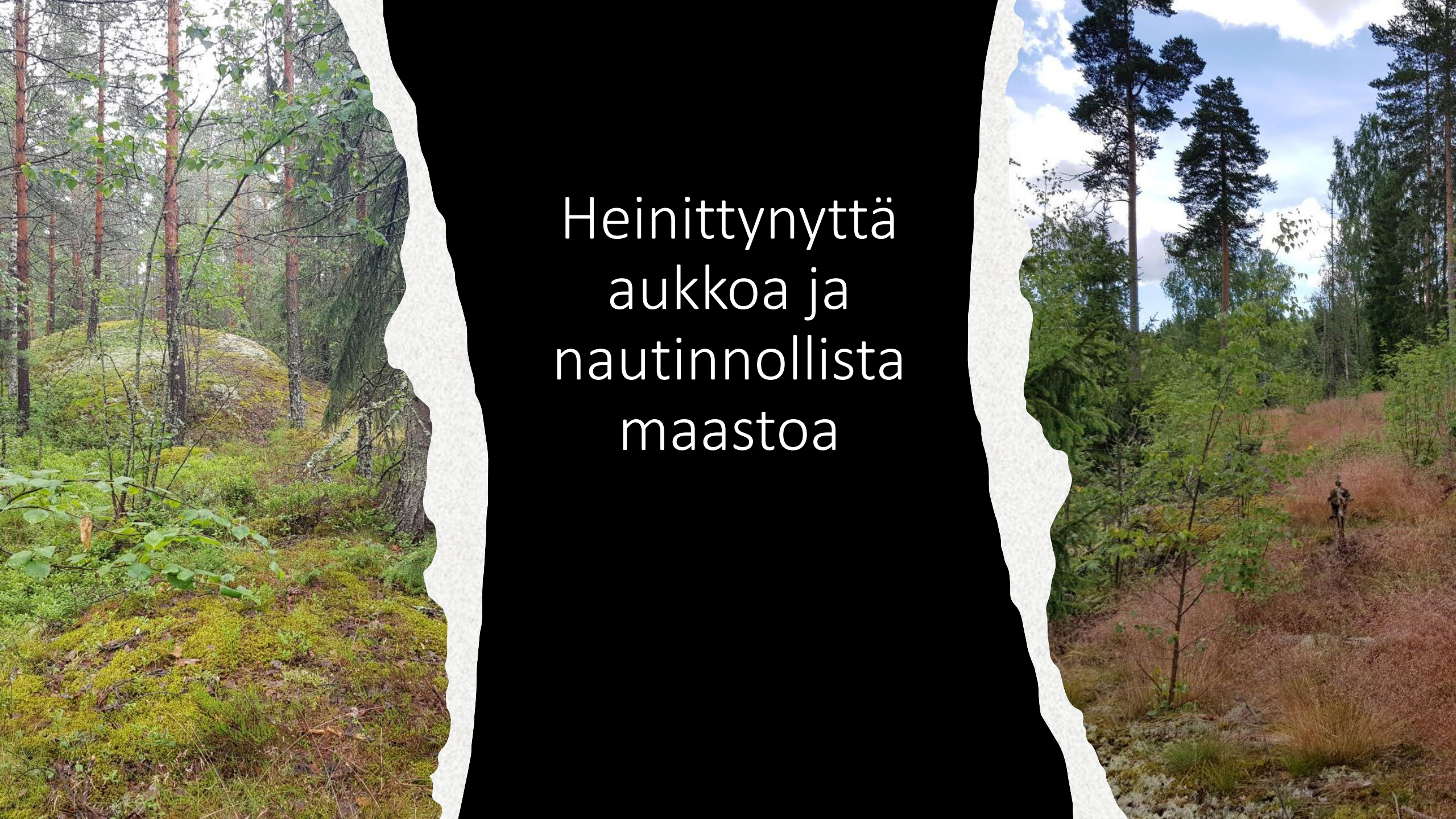
Jokaiselle jotakin:  
urheilupuistoa ja isompaa  
polkua

A photograph of a forest with a white diamond-shaped text box overlaid in the center. The forest is lush and green, with various types of trees and dense undergrowth. The text box is a white diamond shape with a thin grey border, containing the text "Mukavaa metsää ja puskaa – ei ole pakko mennä!".

Mukavaa metsää ja  
puskaa – ei ole pakko  
mennä!



Juostavaa ja rytöä



Heinittynyttä  
aukkoa ja  
nautinnollista  
maastoa

# Polkuja ja Mount Keinukallion maisemaa

---

