



kulttuuri & luonto

REITTEJÄ JA KOHTEITA

Parikkala





Tekijät

Karoliina Ahtiainen, Etelä-Karjalan Liikunta ja Urheilu ry
Niina Lindblad, Etelä-Karjalan Liikunta ja Urheilu ry

Yhteistyössä

Etelä-Karjalan Virkistysaluesäätiö
Parikkalan kunta

Lähteet

Etelä-Karjalan retkeilysivusto: <https://www.ekarjala-retkeily.fi>

Outdooractive: <https://www.outdooractive.fi>

Kansikuvat: Essi Kultanen

Kuvat sivuilla 1, 5, 8: Essi Kultanen

Kuvat sivuilla 6, 9, 11,12, 13, 14: Karoliina Ahtiainen

Kuva sivulla 7: Anna Ahlqvist

Kartta sivulla 4: Google Maps

Ulkoasu: Canva

Julkaistu 2023



PARIKKALA

Reittiteemat

Luontokohteet

Teeman reitit ovat luontoreittejä ja -kohteita, joihin kätkeytyy Etelä-Karjalan luonnon ominaispiirteitä ja erikoisuuksia.

Muinaiskohteet

Teeman reiteillä olevat muinaiskohteet kertovat siitä, miten ihmiset menneisyydessä elivät ja millaisia jälkiä he jättivät jälkeensä.

Sotahistoriakohdeet

Teeman reiteillä tutustutaan Suomen sotahistoriaan paikkojen, tarinoiden ja kohteiden kautta.

Kulttuuripyöräily

Teeman reiteillä pääset tutustumaan kulttuurimaisemiin ja -kohteisiin pyöräilyn lomassa.

Selitteet



Soveltuu lapsiperheille



Kävelyreitti



Esteetön



Melontareitti



Soveltuu pyöräilyreitiksi



Joukkoliikenneystävällinen



Soveltuu geokätköilyyn

Vaativuustaso

Helppo



Kohtalainen



Haastava



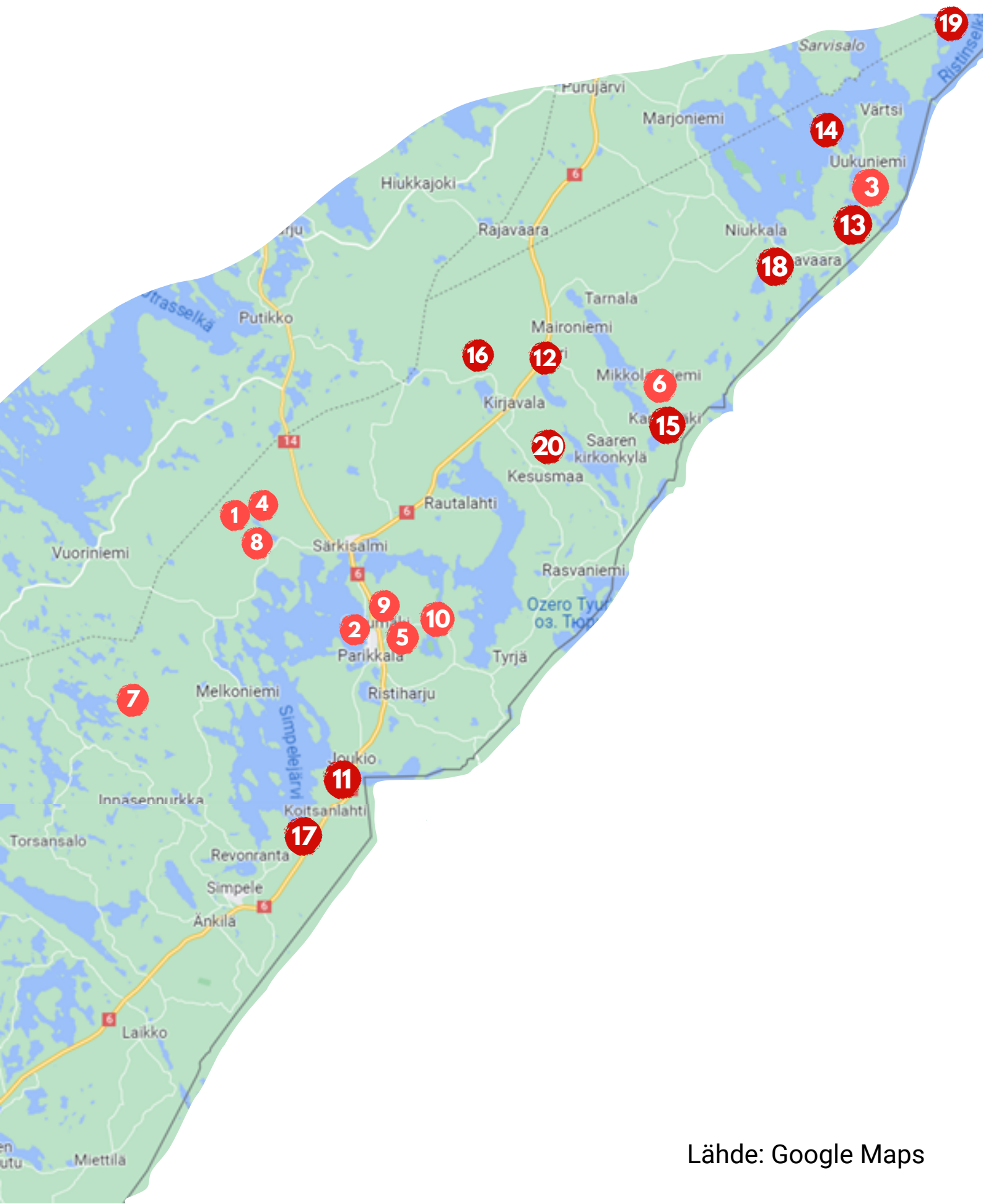
PARIKKALA

Reitit

- 1 Aate-Pekan polku
- 2 Harjujen reitistö
- 3 Jääkausipolku
- 4 Kyynärpäänjoen polku
- 5 Lintuinmaan pyöräilyreitti
- 6 Mikkiksen tarinapolku
- 7 Pöröpeikon polku
- 8 Rajojen reitti
- 9 Rautaesirippureitti
- 10 Siikalahden luontopolku

Kohteet

- 11 Patsaspuisto
- 12 Hevosvetoisten ajoneuvojen ja työkoneiden museo
- 13 Uukuniemen kirkko
- 14 Papinniemen arkeologinen autiokylä
- 15 Honkakylän kauppamuseo
- 16 Ateljee-Koti Seppo Saukkonen
- 17 Koitsanlahden hovi
- 18 Kuorevaaran kalliomaalaus
- 19 Louhisaaren kallomaalaus
- 20 Mykkiin kivet



Lähde: Google Maps

*Luontokohteet***Aate-Pekan polku***Kuvaus*

Aate-Pekan polku kiertää Oronmyllyn toimintakeskuksen ympäristössä harjumaastossa. Reilun kolmen kilometrin mittaisen reitin varrella on komeita harjuja ja kirkasvetisiä lampia, kaunis suo ja Suurvuoren näköalapaikka. Reitin varrella on kaksi kotaa ja nuotiopaikkoja.

Polku soveltuu erinomaisesti lintujen tarkkailuun ja lintulajisto on alueella monipuolinen.

Oronmyllyn läheisyydessä kulkee myös 10 kilometrin pituinen Kyynärpäänjoen polku ja 16 kilometrin pituinen Rajojen reitti, joka on osa E10-kaukovaellusreittiä.

Paras aika vuodesta: toukokuu-lokakuu

Saapuminen

Osoite: Oronmyllyntie 250, 59310 Särkisalmi

Kohokohdat

Loma- ja kurssikeskus Oronmylly on ihanteellinen tukikohta retkeilyyn.

Suurvuoren näköalapaikka ja taukopaikat Vironperän laavulla ja Suurvuoren kodalla hellivät retkeilijää.

Lisätietoa

- QR-koodista reitin kartta ja tarkat tiedot



Luontokohteet & sotahistoriakohteet

Harjujen reitistö



Kuvaus

Harjujen reitistölle pääset Parikkalan keskustasta. Reitistöön kuuluvat Sikoharjun luonnonsuojelualue, esteetön Rantaraitti ja Likolammen kuntopolku.

Sikoharjun luonnonsuojelualue on osa laajaa harjualueutta ja siellä kulkee useita retkeilypolkuja. Rantaraitti Parikkalan kunnantalon Harjulinnan piha-alueelta keskustan suuntaan soveltuu liikuntaesteisille. Likolammen luontopolku tarjoaa upeat maisemat ja reitin varrelle jäävä Likolammen uimala on yksi alueen parhaimpia uimapaikkoja.

Paras aika vuodesta: maaliskuu-marraskuu

Saapuminen

Osoite: Parikkalan tori, 59100 Parikkala

Voit lähteä myös Parikkalan kunnan talolta: Harjukuja 6, 59100 Parikkala

Kohokohdat

Harjun päältä avautuu hienot näkymät Simpelejärvelle ja Harjulinnan urheilukentälle. Harjulla kulkevan polun varrella on Laatokan puolustajien muistomerkki.

Lisätietoa


- QR-koodista reitin kartta ja tarkat tiedot



Muinaiskohteet

Jääkausipolku

9,5/13,6 km



Vaativa



Kuvaus

Jääkausipolku on jääkauden jälkiä esittelevä reitistö Uukuniemellä. Voit valita pidemmän, loivapiireisemmän tai lyhyemmän jyrkkäpiirteisemmän reitin. Jääkauden jäljet näkyvät maastossa tasaisina mäntykankaina, harjuina ja erikokoisina suppina.

Reitin lähtöpisteessä on mahdollista ladata QR-koodista kartta. Reitti on selkeästi merkitty ja viitoitettu. Reitin varrella oli paljon infotauluja ja tietoja jääkauden vaikutuksista luontoon.

Reitin huollosta ja ylläpidosta vastaa Parikkalan kunta.

Paras aika vuodesta: toukokuu-lokakuu

Saapuminen

Osoite: Uukuniementie 944, Parikkala

Kohokohdat

Reitin kohokohtia on ehdottomasti kuuluisa suppa, Huttumalja, joka on varsin vaikuttavan kokoinen kuoppa keskellä metsää.

Huttumalja on mannerjään vetäytyessä syntynyt harjukuoppa, jonka halkaisija on 60 metriä ja syvyydeltään 25 metriä. Huttumalja sijaitsee lyhyemmän reitin varrella.

Lisätietoa

- Reittiesite: <https://visitparikkala.fi/wp-content/uploads/JAAKAUSIPOLKU-reittiesite.pdf>

- QR-koodista reitin kartta ja tarkat tiedot



Muinaiskohteet

Kyynärpäänjoen polku

9,4 km



Kohtalainen



Kuvaus

Reitti kiertää Oronmyllyn maastoissa. Retkimatkan varrella on hiidenkirnuja, kaksi laavua ja itse Kyynärpäänjoki.

Reitti on pääosin tasaista kangasmaastoa. Kyynärpäänjoki kiermurtelee harjumaastoon muotoutuneessa serpentiinimäisessä uomassaan. Kevättulvien aikaan joki levenee useita metrejä.

Reitillä on helppokulkuista tieosuutta, maastossa polku on vaihtelevampi ja on myös enemmän kuntoa vaativia nousuja.

Kyynärpäänjoen polun huollosta ja ylläpidosta vastaa Parikkalan kunta.

Paras aika vuodesta: toukokuu-lokakuu

Saapuminen

Osoite: Oronmyllyntie 250, 59310 Särkisalmi

Polun lähtöpaikka on Oronmyllyn toimintakeskuksella.

Kohokohdat

Reitin varrella kaksi taulkopaikkaa, Kyynärpäänjoen laavu ja Mälkiänlammen laavu.

Mälkiänlammen laavun lähetyvillä on hiidenkirnuja.

Lisätietoa

- Reittiesite: <https://visitparikkala.fi/wp-content/uploads/KYYNARPAANJOEN-POLKU-reittiesite.pdf>
- [QR-koodista reitin karta ja tarkat tiedot](#)



Kulttuuripyöräily

Lintuinmaan pyöräilyreitti

86,8 km



Vaativa



Kuvaus

Lintuinmaan pyöräilyreitti sopii kahden päivän retkeksi linnuista ja luonnosta kiinnostuneille pyöräilijöille. Parikkalan taajaman läheisyydessä sijaitseva Siikalahti on Simpelejärven itäosan lahti. Sen poikkeuksellisen monimuotoinen pesimä- ja muuttolinnusto tekee Siikalahdesta todellisen lintuparatiisin.

Yöpymiseen on tarjolla kodikasta maaseutumajoitusta eli mökkejä ja aittamajoitusta.

Reitti on asfaltti- ja sorapäällysteinen.

Paras aika vuodesta: toukokuu-syyskuu

Saapuminen

Lähtöpiste: Parikkalan rautatieasema

Osoite: Parikkalantie 12, 59100 Parikkala

Kohokohtat

Reitin varrelta löytyy lukuisia kohokohtia: Pohjanrannan lintutorni, Tarassinlahden lintutorni, Vaaranmäen näköalatorni, Oronmyllyn toimintakeskus, Parikkalan kirkko, Saaren kirkko, Mikkolanniemen museokauppa ja Siikalahden lintutornit.

Lisätietoa

- QR-koodista reitin kartta ja tarkat tiedot



*Muinaiskohteet***Mikkiksen tarinapolku**

12,4 km



Kohtalainen

*Kuvaus*

Mikkiksen tarinapolku on kuusikoissa ja rehevissä lehtimetsissä kulkeva reitti.

Retkeilijä voi valita joko lyhyemmän, lapsiperheille sopivan, Mikkiksen tarinapolun tai pidemmän, kuntoa vaativan Virtsalammen kierroksen.

Taukopaikkoina reitillä on Virtsalammen laavu ja tarinapolun Tervakummun kota.

Tarassiinlahden lintutorni sijaitsee lähistöllä Pienen Rautjärven rannalla.

Reittiä huoltaa ja ylläpitää Mikkolanniemen kyläyhdistys.

Paras aika vuodesta: toukokuu-syyskuu

Saapuminen

Osoite: Mikkolanniementie 30, Parikkala

Kohokohdat

Mikkiksen tarinapolun varrella tietotauluja paikallishistoriasta, kuten tervanpoltto, sepän pajat, kuppikivi, Pyhämäki.

Tervakummun kodalta ja etenkin vähän kauempana sijaitsevalta Pyhämäeltä avautuvat reitin parhaat näkymät.

Lisätietoa

- Reittiesite: <https://visitparikkala.fi/wp-content/uploads/MIKKIKSEN-TARINAPOLKU-reittiesite.pdf>

- QR-koodista reitin kartta ja tarkat tiedot



*Luontokohteet***Pöröpeikon polku**

3,3 km



Kohtalainen

*Kuvaus*

Pöröpeikon polku kulkee jylhissä maisemissa ja on vaativa mäkiten maastonsa vuoksi. Polku kiipeää kallioiden laella ja synkissä kuusikkonotkelmissa. Suuret korkeuserot koettelevat retkeilijän kuntoa.

Polun varrella on erikoisia jääkauden jälkiä. Korkealle Pörömäelle nousun jälkeen laskeudutaan suojaosan Pörölammen rantaan laavulle. Itse peikko seuraa polun kulkijoita kalliolta.

Pöröpeikonpolkua huoltaa Parikkalan kunta ja Parikkalan Latu Piiat ja -Pojat ry.

Paras aika vuodesta: toukokuu-marraskuu

Saapuminen

Osoite: Peruspohjantie 529, 56800 Parikkala

Polun lähtöpaikalla on parkkipaikka.

Kohokohdat

Pienen Pörölammen rannalla on laavu, tulipaikka ja vuokrasauna. Polulla patikoimisen lisäksi on siis mahdollisuus saunomiseen ja illanviettoon nuotiolla. Pörön perinteinen laavu soveltuu myös yöpymiseen ennakkovarauksella.

Lisätietoa

- Reittiesite: <https://visitparikkala.fi/wp-content/uploads/Poropeikon-polku-reittiesite-1.pdf>

- QR-koodista reitin kartta ja tarkat tiedot



Muinaiskohteet

Rajojen reitti

16,5 km



Vaativa



Kuvaus

Rajojen reitti Ruokolahti-Rautjärvi-Parikkala on pitkä, yhtenäinen maasto-osuus Euroopan kaukovaellusreitti E10 varrella. Reitti kulkee Parikkalan alueella laajojen mäntykankaiden ja kuusimetsien halki alueella, jossa on ollut vuosisatoja Ruotsin ja Venäjän valtakuntien välinen raja.

Taukopaikkoja ovat Pörölammen laavu, Suur-Varpasen laavu ja Soininmäen kota. Maastossa kulkeva patikointireitti päättyy Oronmyllylle.

Parikkalan alueen Rajojen reittiä huoltaa ja ylläpitää Parikkalan kunta.

Paras aika vuodesta: maaliskuu-marraskuu

Saapuminen

Reitille lähdetään Parikkalan Oronmyllyltä. Osoite: Oronmyllyntie 250, Parikkala.

Reitti on janareitti, joka on kuljettavissa myös toiseen suuntaan. Tällöin lähtöpaikka on Pöröpeikon polun parkkipaikalta, osoitteesta Peruspohjantie 529, Parikkala.

Kohokohdat

Reitin varrella ollaan paikoin niin erämaisissa maisemissa, että jopa kuukkeleita on mahdollista tavata!

Pörölammen laavulla on myös sauna, jota voi vuokrata.

Lisätietoa

- Reittiesite: <https://visitparikkala.fi/wp-content/uploads/RAJOJEN-REITTI-reittiesite.pdf>
- QR-koodista reitin kartta ja tarkat tiedot



Kulttuuripyöräily & sotahistoriakohteet

Rautaesirippureitti

175 km



Vaativa



Kuvaus

Rautaesirippureitti Imatralta Parikkalaan on osa Euroopan laajuista pyöräilyreittiä. Reitin kohteissa voit tutustua alueen historiaan idän ja lännen rajalla. Pyöräilijä voi koostaa reittinsä useista eri vaihtoehdoista. Koko 175 kilometrin pituisen rengasreitin kiertämiseen kannattaa varata 2-3 päivää.

Reitti on etappireitti, joka koostuu etapeista:

- Imatra-Simpele
- Simpele-Parikkala
- Parikkala-Ruokolahti
- Ruokolahti-Imatra

Rautaesirippureitin varrella on useita kulttuurillisesti ja historiallisesti mielenkiintoisia kohteita sekä monia muistomerkkejä.

Paras aika vuodesta: toukokuu-syyskuu

Saapuminen

Rengasreitille voi lähteä haluamastaan lähtöpisteestä, kuten:

- Rautjärvi: Simpeleen urheilukenttä, Marja-Liisan katu, 56800 Simpele
- Ruokolahti: Rasilantie 1, 56100
- Parikkala: Parikkalantie 12, 59100
- Imatra: Koskikatu 1, 55120

Parikkalasta ja Imatralta paluu on mahdollista myös junayhteydellä.

Kohokohtat

Reitin kohokohtia ovat muun muassa Imatrankoski ja Vuoksi, Rajamuseo ja Kollaa ja Simo Häyhä -museo, Patsaspuisto, Siikalahti, Torsajärvi ja Ruokolahden kirkonmäki.

Lisätietoa

- QR-koodista reitin kartta ja tarkat tiedot



*Luontokohteet***Siikalahden luontopolku***Kuvaus*

Siikalahti on Sisä-Suomen arvokkain lintukosteikko, jossa kulkee hyvin varusteltu lintupolku torneineen ja piilokojuineen.

Luonnonsuojelualueella on tavattu satoja lintu- ja kasvilajeja, joista osa erittäin harvinaisia. Siikalahti on upea luontoretvikohde, josta on helppo aloittaa tutustuminen Parikkalan "lintuinmaahan".

Liikkuminen Siikalahden poluilla ja pitkospuilla on helppoa. Luontotuvan luona on nuotiokatos, jossa on mukava nauttia retkievättä.

Paras aika vuodesta: huhtikuu-lokakuu

Saapuminen

Osoite: Kaukolantie 291, 59100 Parikkala

Kohokohdat

Lintujen tarkkailijoita varten on myös lintutorni ja piilokaju lähempänä kosteikon ydinaluetta. Luontotuvan lähellä kosteikon reunassa on uusien erityisesti perhematkailijoille soveltuva lintutorni. Luontotuvalla ja luontopolkutauluissa on lajiesittelyjä sekä tietoa kosteikosta.

Lisätietoa

- QR-koodista reitin kartta ja tarkat tiedot



Reittibingo

Rastita reitit, jotka olet kulkenut. Haasta itsesi tutustumaan kaikkiin Kulttuuri ja luonto -oppaan reitteihin!

 Rautaesirippureitti	 Jääkausipolku		 Lintuinmaan pyöräilyreitti
	 Aate-Pekan polku	 Mikkiksen tarinapolku	
Kyynärpäänjoen polku		 Harjujen reitistö	 Siikalahden luontopolku
	 Pöropeikon polku		 Rajojen reitti

LIIKUVEN LUONNOSSA

Lähiluonto on täynnä nähtävää ja koettavaa kaikkina vuodenaikoina. Liiku, tutki ja kokeile aikuisen kanssa! Väritä kuva tai liimaa ympyrään tarra, kun olet suorittanut tehtävän.



KARTAN LUKU

Harjoitelkaa maastokartan avulla suunnistamista ja kompassin käyttöä.



NUKU YÖ ULKONA

Unikaverina raikas ilma, kattona tähtitaivas. Nukkukaa teltassa, trampalla, riippumatossa tai mättäällä. Pakkaa mukaan omat retkitavarasi.



HÄMÄRÄHOMMIA

Valitkaa sopiva turvallinen alue (metsä, puisto, piha, kenttä) ja järjestäkää perheille yhteinen seikkailu pimeällä. Seurassa ja ohjautusti pimeä ei olekaan enää niin pelottava asia. Heijastimet ja taskulamput mukaan! QR-koodista vinkkejä leikkeihin.



LIIKUVEN

Kokeilkaa itsellenne uutta liikuntamuotoa luonnoissa!




TULEN TEKO

Harjoitelkaa nuotion sytyttämistä vaikka eväsretkellä. Tehkää tulet vain sallituille paikoille ja silloinkin tarkistaa voimassa olevat varoitukset.



ELÄIMET

Minkä eläimen näet pihassa tai lähimetsässä? Mitä eläinten jättämiä jälkiä näet?



VALOKUVAAI PIIRRÄ

Ota kuva tai piirrä lempiasiasi luonnoissa. Voit näyttää kuvan kavereillesi ja kysyä heidän lempiasiaan.



ROSKATON RETKEILY

Näitkö matkan varrella roskia? Korjaa omat ja toistenkin roskat luonnoista. Kurkkkaa koodista kuinka monta vuotta muovipullolla kestää maatua.



LUONNON ANTIMIT

Lähtekää keräämään syötäviä kasveja, marjoja tai sieniä. Vai kalastatko enemmän onkien laiturilta tai veneestä, talvella pilkkien?



TEMPPURATA

Toteuttakaa oma tempurata luonnoissa. Puun rungolla tai juurakoilla tasapainoilua, ison kiven päälle kiipeämistä, kannolta kannolle hyppäämistä, käpyjen tarkkuusheittoa jne.



TUNTEET JA AISTIT

Millaisia tunteita koet luonnoissa? Onko metsässä pelottavaa, missä paikassa rauhoituit, mikä virkistää? Ota kaikki aistit käyttöön. Kuuntele, haistele, maistele.



*Mikä on huttumalja ja missä sellaiseen voi törmätä?
Missä asustelee Pöröpeikko?
Mikä tekee Siikalahdesta arvokkaan alueen?*

Etelä-Karjala on luonnon ja kulttuurin aarreaitta, joka kätkee runsaasti historian merkkejä maastoon ja retkeilyreiteille. Suuri osa noista historian jättämistä jäljistä ovat yhä tuntemattomia suurelle yleisölle.

Tässä Kulttuuri & luonto -oppaassa esitellään Parikkalan alueen parhaat kulttuuriretkelyreitit ja -kohteet. Vastaavanlaiset oppaat on tehty Imatralle, Ruokolahdelle ja Rautjärvelle.

Oppaan on tuottanut Etelä-Karjalan Liikunta ja Urheilu ry (EKLU) osana Kulttuuriympäristöä liikunnan keinoin -hanketta 2021-2023

