



VedenjakajaReitistö

Watershed Trails



Sport
Pieksämäki

sport.pieksamaki.fi

Vedenjakaja-
Reitistö

vedenjakajareitisto.fi/

Poleeni Live:
Vedenjakaja-
reitistön
tarinoita

www.youtube.com

Pieksämäki-Seura
pieksamakiseura.fi/
[kulttuuri--ja-](#)
[luontopolkuja](#)

Pieksämäki

vedenjakajaseutua
ylänköalue



Pieksänjärvi 120 m
Päijänne 78 m
Saimaa 76 m



VedenjakajaReitistö
Watershed Trails

Nauti helppokulkuisista poluista, miellyttävistä pyöräilymaastoista sekä lukuisista tulipaikoista Pieksamaella. VedenjakajaReitistöllä on reittejä yhteensä jopa 127 kilometriä!

-  **39 km retkeilyreittejä**
-  **40 km pyöräilyreittejä**
-  **45 km melontareittejä**
-  **3 km esteettömiä reittejä**
-  **25 taukopaikkaa**
-  **20 parkkipaikkaa**

www.vedenjakajareitisto.fi

Luonnossa liikkuminen ja luontomatkailu

Tämän päivän luontokulkijat arvostavat maaston monipuolisuutta, lyhyitä, helppokulkuisia reittejä sekä kunnollisia opasteita. Tämä toteutuu Vedenjakajalla, joten reitit soveltuvat erinomaisesti myös perhematkailuun, siitä pitävät huolen myös monet laavut, sillat, pitkospuut ja muut mielenkiintoiset rakennelmat reittien varsilla.

Sijainti kaupungin kupeella, joten helppo saavutettavuus, esim. junalla.



VedenjakajaReitistö





RAKENTAMINEN

- Polkujen pohjatyöt
 - Kalliomurske 12 kasettkuormaa
 - Kivituhkaa 5 kasettkuormaa
 - Sora 2 km
 - Kuorikate 500 m
- Pitkospuita 7 km
- Esteettömät reitit 3 km
- Uusia uria 11 km

RAKENTAMINEN

- Muut rakennelmat
 - Lossi
 - Näköalakoroke
 - Kuntoilupisteet 3 kpl
 - Siltoja 30 kpl
 - Laitureita 4 kpl

Kuva: Nikkarila

RAKENTAMINEN

Viitat

- 250 pylvästä
- 500 viittaa
- 650 merkkitankoa

Kuva: Tahlonen

RAKENTAMINEN

- Opastaulut
 - 29 pienet
 - 2 keskikoko
 - 8 isot

Kuva: Salvosenmäki

RAKENTAMINEN

Taukopaikat

- Rakennettu 30 paikkaa
- Esteettömät 4 kpl
- Pöytäpenkkejä 40 kpl
- Käymälöitä 9 kpl
- 23 grilliä + puuvajaa

Kuva: Salvosenmäki

Vuosi 2016

RAHOITUS

- 2015: 50 000 €
- 2016: 200 000 €
- 2017: 80 000 €
- 2018: 60 000 €
- 2019: 0 €
- 2020: 10 000 €
- 2021: 50 000 - 100 000 € ?

Kaupungin investointiohjelma

Ulkopaikkakuntalaisia havaittu!

Kuva: Nikkarila

Kustannus: Pieksämäen kaupunki

Toimijoita: Partaharjun Toimintakeskus (nyk. Partaharjukeskus), osin Matti ja Liisa koti eli entisen Metsäoppilaitoksen tilat

Rakentaminen ja huolto: Pieksämäen Seudun Liikunta

Markkinointivastuu: Pieksämäkeläiset ry
Mukana **vapaaehtoisia** niin matkailualan yrittäjiä, urheiluseurojen henkilöitä kuin luontoliikunnan harrastajia.

Paikalliset maastopyöräilijät suunnittelivat ja osin raivasivat MTB-reitistön.

Pieksän Latu

Frisbee golf rata



Taukopaikkojen polttopuut
Kuivakäymälöiden tarvikehankinnat
Käymälä- ym. Jätteen kierrätyksestä aiheutuvat jätemaksut
Reitistön hoitoon liittyvät työ- ja huoltoajot
Salvosenmäen kodan varaukset ja varauskalenterin ylläpito






Markus Sjöberg




Vedenjakaja Reitistö

Watershed Trails

*Nauti helppokulkuisista poluista,
miellyttävistä pyöräilymaastoista sekä
lukuisista tulipaikoista Pieksämäellä.
Vedenjakaja Reitistöllä on reittejä
yhteensä jopa 127 kilometriä!*

-  **39 km retkeilyreittejä**
-  **40 km pyöräilyreittejä**
-  **45 km melontareittejä**
-  **3 km esteettömiä reittejä**

 **25 taukopaikkaa**

 **20 parkkipaikkaa**



www.vedenjakajareitisto.fi



Vedenjakaja Reitistö
Watershed Trails

Nauti helppokulkuisista poluista, miellyttävistä pyöräilymaastoista sekä lukuisista tulipaikoista Pieksämäellä. Vedenjakaja Reitistöllä on reittejä yhteensä jopa 127 kilometriä!

- 39 km retkeilyreittejä**
- 40 km pyöräilyreittejä**
- 45 km melontareittejä**
- 3 km esteettömiä reittejä**
- 25 taukopaikkaa**
- 20 parkkipaikkaa**


www.vedenjakajareitisto.fi

➤ Partaharjukeskus, esteetön reitti



➤ Paltasen esteetön suoluontopuisto







VedenjakajaReitistö

Watershed Trails

Kivikuru



Nauti helppokulkuisista poluista, miellyttävistä pyöräilymaastoista sekä lukuisista tulipaikoista Pieksämäellä. VedenjakajaReitistöllä on reittejä yhteensä jopa 127 kilometriä!





Vedenjakaja Reitistö
Watershed Trails

Nauti helppokulkuisista poluista, miellyttävistä pyöräilymaastoista sekä lukuisista tulipaikoista Pieksämäellä. Vedenjakaja Reitistöllä on reittejä yhteensä jopa 127 kilometriä!

-  **39 km retkeilyreittejä**
-  **40 km pyöräilyreittejä**
-  **45 km melontareittejä**
-  **3 km esteettömiä reittejä**
-  **25 taukopaikkaa**
-  **20 parkkipaikkaa**

www.vedenjakajareitisto.fi

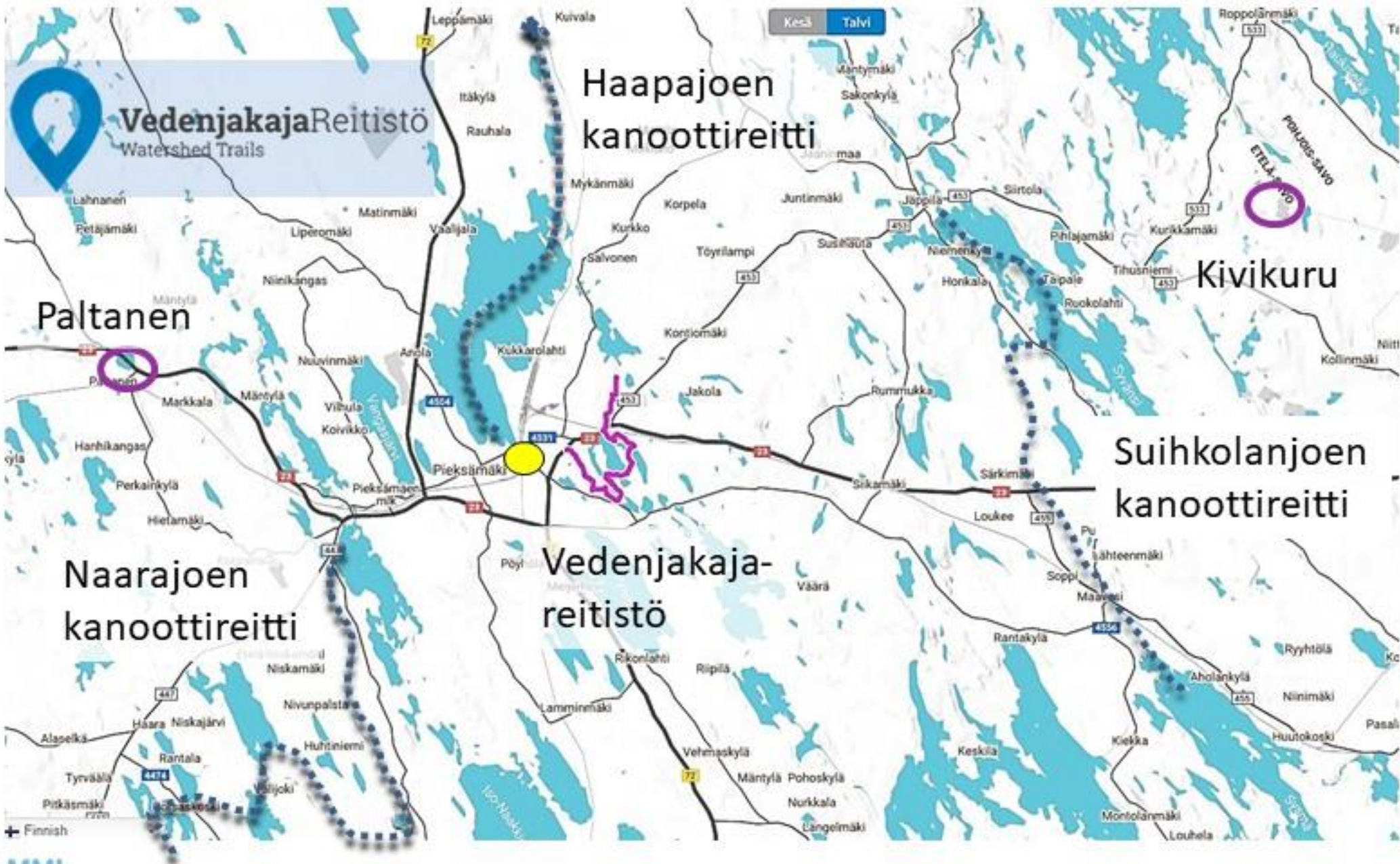


Pieksämäen
kanoottiseura



HAASTEITA
Vuosi 2020 -

VedenjakajaReitistö
vedenjakajareitisto.fi



Vedenjakaja Reitistö tarjoaa tarinoita ja aktiviteetteja erilaisille kulkijoille

- Esihistoriakohteet
- Arboretum: istutettu 1934, Nikkarilan metsäopiston toimesta
- Sotahistoria: Räjähdysaineitten lajitteluarikko eli miinalataamo
- Frisbeegolf



Koululaiset

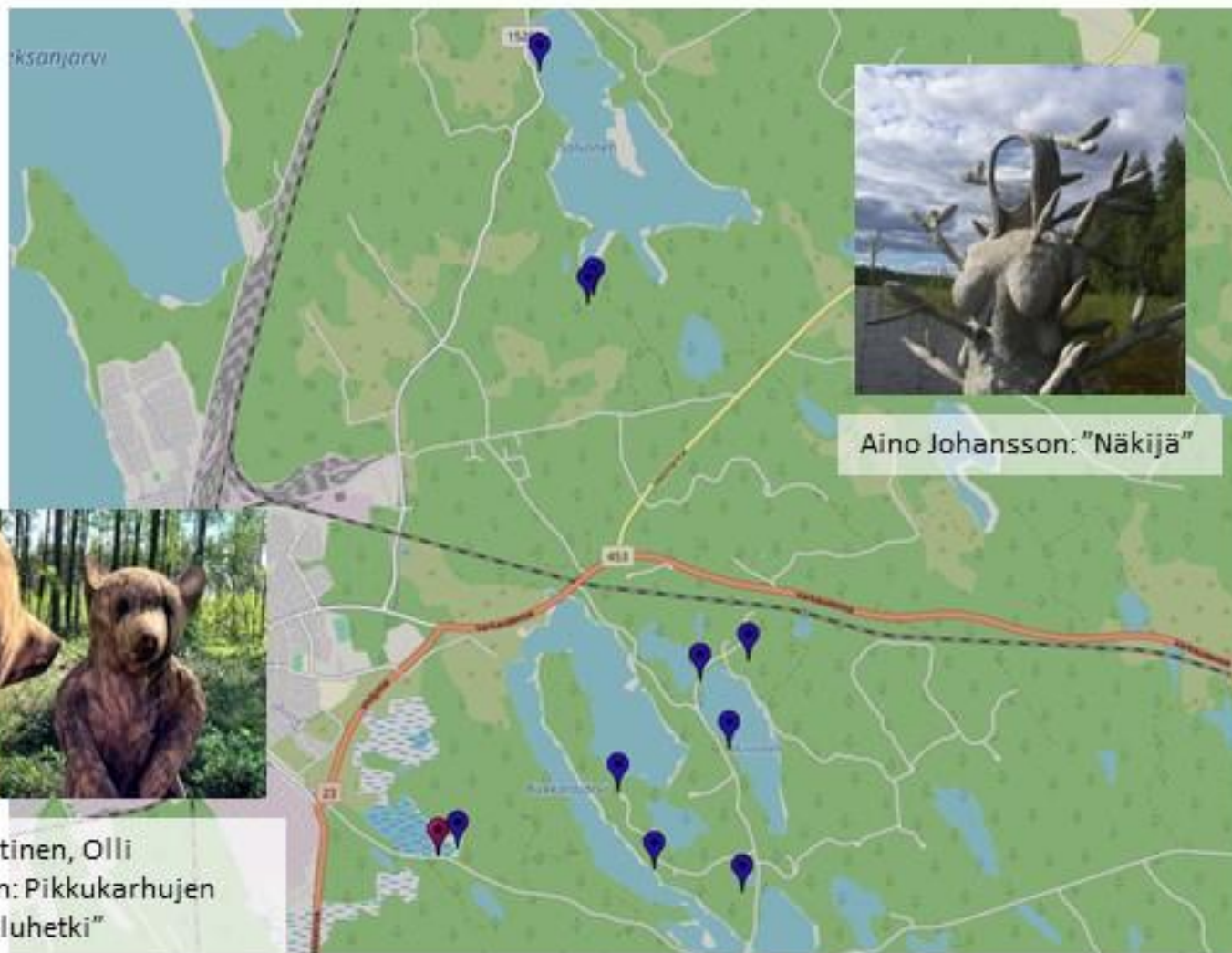




VedenjakajaReitistö
keskinen alue

Ympäristötaidetta

Hallinnoija Pieksämäen seudun liikunta



Aino Johansson: "Näkijä"



Juha Lahtinen, Olli
Kanninen: Pikkukarhujen
keskusteluhetki"



Jussi Nykänen: "Karsikko"
aurinkoenergialla valaistu installaatio ajopuista 2020
kuva: Paavo Nykänen



"Pehtoorin tuoli"
Jouko Kinnunen, Viitasaari

www.tarinasoitin.fi/vedenjakajantaide, Pieksämäki-Seura



Vedenjakaja Reitistö

keskinen alue

Partaharju-Nikkarila yhdysreitti
Route connecting Partaharju to Nikkarila

Partaharjun keskusta
Partaharju center of Pieksämäki

Kukkarojärvi

Nikkarila

Tahinsuon kierros
Tahinsuo swamp circuit

Jänisvuoren kierros
Jänisvuori hill circuit

Partaharjun kierros
Partaharju circuit

Nikkarila-Tahinsuo yhdysreitti
Route connecting Nikkarila to Tahinsuo

Kukkarojärven kierros
Lake Kukkarojärvi circuit

Mannisenlampi

Valkainen

Pyijy

Kostiaisenlampi



YÖPYMISMAHDOLLISUUDET



Varauskota



Matti ja Liisa koti
NIKKARILAN YHTEISÖ



VedenjakajaReitistö

Tulossa...

- Vedenjakajareitistön tuotteistaminen
- Opas- ja ohjelmapalveluiden tuottaminen
- Reitistön tarinallistaminen ja tarinoiden esittäminen mobiilisti
- Reitistön laajentaminen ja monipuolistaminen
- Yhteydet Pohjois-Savon ja Keski-Suomen puolelle
- Osana Pyhän Olavin reittiä

