

Karttamerkkejä:

Rakennus



Katos



Korkeuskäyrä



Kumpare



Pieni kumpare



Kivi, iso kivi, louhikko




Puu



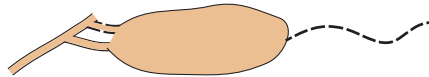
Tiheä metsä, erittäin tiheä metsä



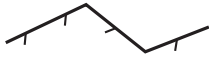
Hidastava maapohja



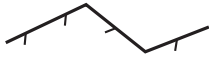
Soistuva suo, oja



Kovapintainen tie, polku tai alue, pieni polku



Aita



Erikoiskohde (keinu, koripallokori, valotolppa tms.)



Avokallio



Avoin alue, nurmikko, hakkuuaukko



Kielletyt alueet

(Ei saa mennä läpi tai ylittää)

Pihamaa, pensas



Läpipääsemätön kasvillisuus, pensasaita



Ylitsepääsemätön aita



Sprinttisuunnistuskartta MANKALAN KOULU

Järvenpää

Mittakaava 1:2500
Käyräväli 2,5m



Järvenpään Palon Suunnistajat ry.



Kartoitus: Lauri Kontkanen 8/2013
www.laurikontkanen.fi
Pohja-aineisto: Laserkeilausaineisto MML,
Ilmakuvat MML