















## Karttamerkkejä:

- Rakennus 
- Katos 
- Korkeuskäyrä 
- Kumpare 
- Pieni kumpare 
- Kivi, iso kivi, louhikko 
- Puu 
- Tiheä metsä, erittäin tiheä metsä 
- Hidastava maapohja 
- Soistuva suo, oja 
- Kovapintainen tie, polku tai alue, pieni polku 
- Aita 
- Erikoiskohde (keinu, koripallokori, valotolppa tms.) 
- Avokallio 
- Avoin alue, nurmikko, avoin metsä 

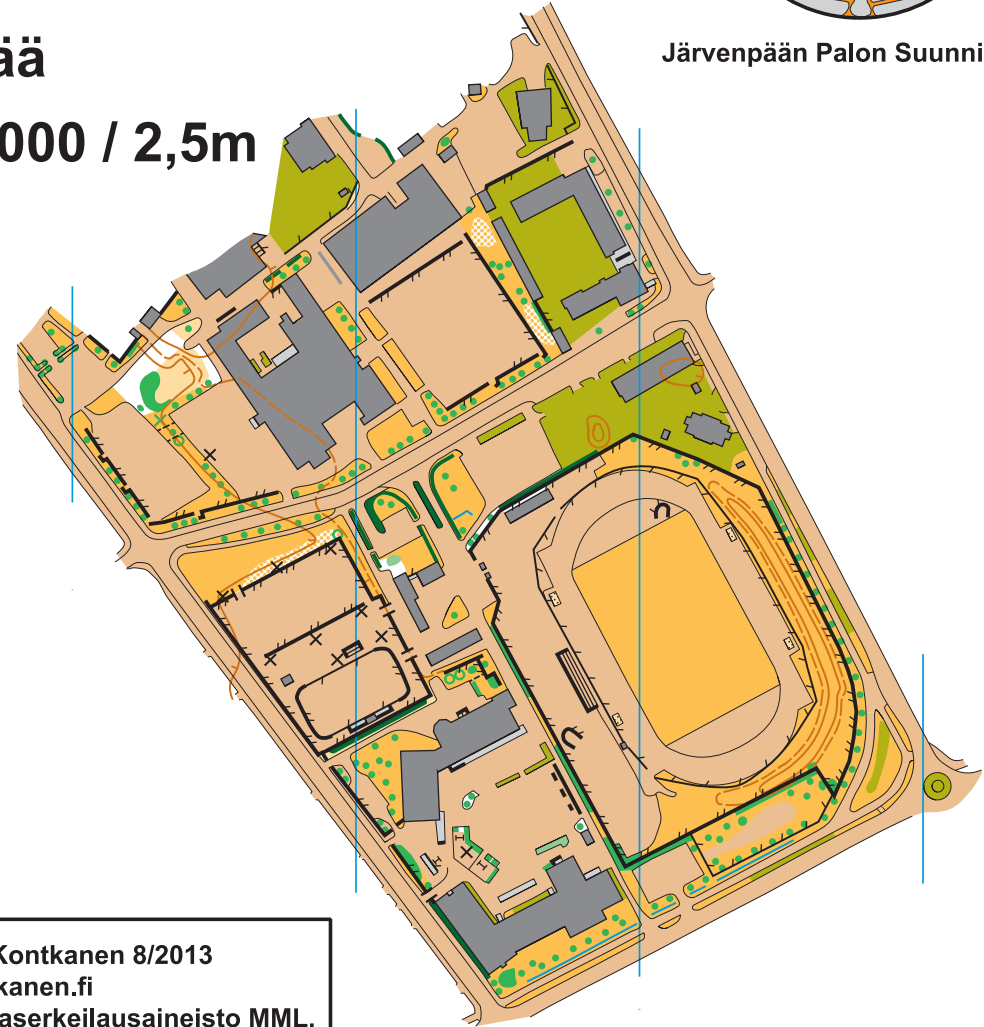
# Sprinttisuunnistuskartta Yhteiskoulu & Juholan koulu

Järvenpää

Mittakaava 1:4000 / 2,5m



Järvenpään Palon Suunnistajat ry.



## Kielletyt alueet

(Ei saa mennä läpi tai ylittää)

- Pihamaa, pensas 
- Lälipääsemätön kasvillisuus 
- Ylitsepääsemätön aita 

Kartoitus: Lauri Kontkanen 8/2013  
[www.laurikontkanen.fi](http://www.laurikontkanen.fi)  
Pohja-aineisto: Laserkeilausaineisto MML,  
Ilmakuvat MML