

## Karttamerkkejä:

Rakennus



Katos



Korkeuskäyrä



Kumpare



Pieni kumpare



Kivi, iso kivi, louhikko



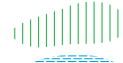
Puu



Tiheä metsä, erittäin tiheä metsä



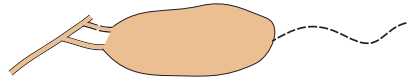
Hidastava maapohja



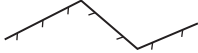
Soistuva suo, oja




Kovapintainen tie, polku tai alue, pieni polku



Aita



Erikoiskohde (keinu, koripallokori, valotolppa tms.)



Avokallio



Avoin alue, nurmikko, hakkuuaukko



## Kielletyt alueet

(Ei saa mennä läpi tai ylittää)

Viljelty pelto



Pihamaa, pensas



Läpipääsemätön kasvillisuus



Ylitsepääsemätön aita



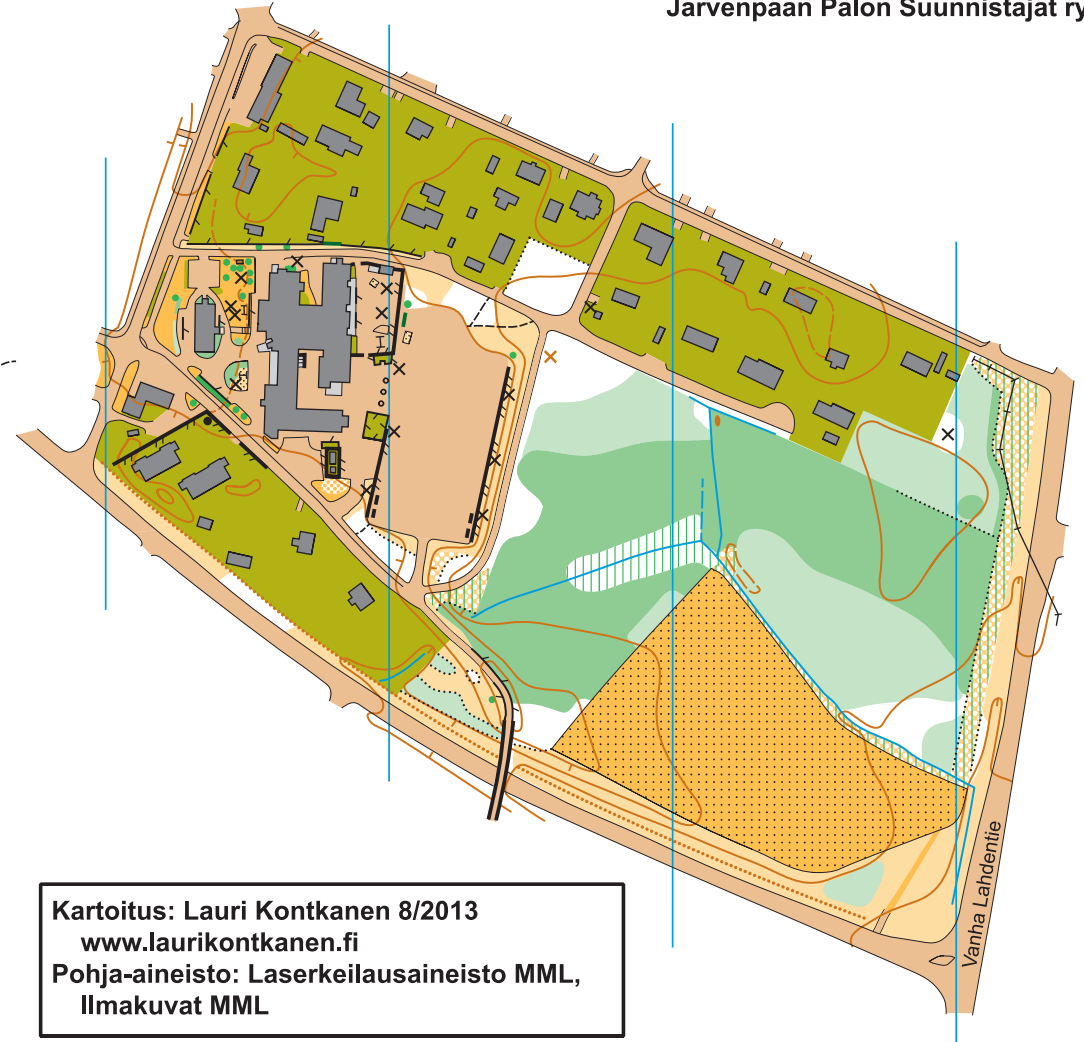
# Sprinttisuunnistuskartta HAARAJOEN KOULU

Järvenpää

Mittakaava 1:4000 / 2,5m



Järvenpään Palon Suunnistajat ry.



Kartoitus: Lauri Kontkanen 8/2013  
[www.laurikontkanen.fi](http://www.laurikontkanen.fi)  
Pohja-aineisto: Laserkeilausaineisto MML,  
Ilmakuvat MML