

Siilinkyläien imago- ja yhteistyöhanke

1.3.-30.12.2021



Hankkeen julkinen kuvaus

Siilinkyläien imago ja yhteistyö -hanke on Siilinjärven asuinalueet ja kylät ry:n ja Siilinjärven kylä- ja asukastoimijoiden yhteinen hanke.

Hankkeessa parannetaan kylien ilmettä, tiedotusta sekä luodaan pohjaa verkostoyhteistyölle.

Hankkeen myötä esiselvitetään Siilinkyläien alueella millaisia tarpeita on kylien kylänraittien ilmeen kohentamiselle, ilmoitustaulujen ja postilaatikkorivien hankkimisille / uudistamiselle.

Järjestetään yhteistä tiedotuksen ja viestinnän lisäämisen opetusta kylätoimijoille, tehdään yhteisiä tapahtumapöytiä sekä kartoitetaan kylien tarpeet ja resurssit investointihankkeen pohjaksi.

Hanke edistää kylien välistä yhteistyötä, näkyvyyttä, sekä lisää Siilinjärven kylien vetovoimaisuutta.

Hanke toteuttaa MannerSuomen maaseudun kehittämissuunnitelmaa ja Kehittämissuunnitelma Kalakukko ry:n strategiaa.

Hanke toteutetaan Siilinjärven kunnan alueella.

TULOSLASKELMA, Siilinkyläien imago- ja yhteistyöhanke

Tuotot €	20970,81
Avustukset	20970,81
Kulut €	-18499,71
Henkilöstökulut	-12845,38
Palkat	-10692,90
Palkkiot	-180,00
Tyel-maksut	-2500,99
Työntekijältä perityt tyel- ja tvn-maksut	1004,40
Sotu-maksut	-154,29
Tapaturmavakuutusmaksut	-120,00
Työttömyysvakuutusmaksut	-191,60
Ryhmähenkivakuutusmaksut	-10,00
Muut kulut	-5654,33
Vuokrat	-322,72
Kilometrikorvaukset	-331,32
Koulutuskulut	-3464,00
Viestintä ja markkinointikulut	-921,75
Muut kulut	-614,54
Flat rate € – jää Siilinkyläille	2471,10



Kalakukko



Euroopan maaseudun
kehittämisen maatalousrahasto:
Eurooppa investoi maaseutualueisiin

Siilinkylien imago- ja yhteistyöhanke

1.3. - 30.12.2021



Hankkeen alkuosassa esiselvitettiin kyläkävelyin, kyselyin ja kyläpalavereissa kylien toiveet ja tarpeet kyläimagon parantamiseksi sekä yhteistyön ja näkyvyyden lisäämiseksi. Esiselvityksen tuloksena alla olevat kylät ja asuinalueet ovat halukkaita kylä- ja ilmoitustaulujen, postilaatikotelineiden, penkkien ja lähdepumpun investointiin.

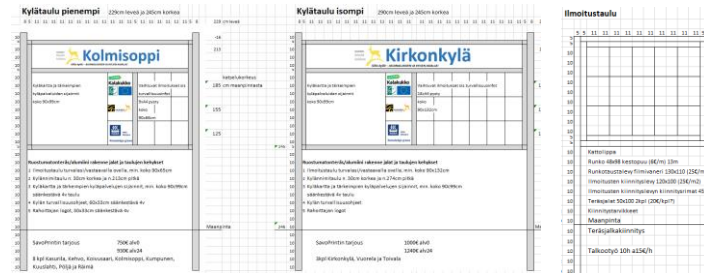
Hankkeen loppuosassa saatiin kotisivujen teko-opastusta Nettitiimi Oy:ltä ja somepäivitysopastusta Funlus Oy:ltä. Siilinkylien ja EtSin nettisivut uusittiin ja uudet kyläsivut tekivät Vuorelan, Räimän ja Toivalan kylät sekä kirkonkylän sivujen teko aloitettiin.

Hankekoordinaattorina oli maaliskuu – lokakuun 2021 ajan Sari Vainikainen. Hän teki hanketöitä 454 tuntia.

Hankevastautyöryhmä: hankevastaava Markku Sopenen ja hankeasiantuntijat Marjo Valtanen ja Merja Kaija ohjasivat ja vastasivat hanketyöstä.

Hankkeen tavoitteet saavutettiin:

1. Kyläilmeen kohentaminen
2. Parantaa tiedotusta
3. Luoda pohjaa vahvemmalle verkostoyhteistyölle
4. Kylävetovoimaisuuden lisääminen



Kylä/asuinalue	Kylätaulu	Ilmoitustaulu	Postilaatikko- teline	Penkki ja lähdepumppu
1 Etelä-Siilinjärvi	Väliaikarahoittaja			
2 Jännevirta	kyläkartta			
4 Kehvo-Väänälänranta	1			
5 Kirkonkylä	1			
6 Koivusaari	1	1	20	
7 Kolmisoppi	1			
8 Kumpunen	1	1		
9 Kuuslahti	1			
10 Pöljä	1			
11 Räimä	1			
12 Toivala	1	2		
13 Vuorela	1	3		2+1



Euroopan maaseudun kehittämisen maatalousrahasto: Eurooppa investoi maaseutualueisiin



Siilinkyläien imago- ja yhteistyöhanke

1.3. - 30.12.2021



Esimerkkejä hankeviestinnästä

UUTIS-JOUSEN 18.11.2021 mainos

Seuraa Siilinkyläiä

Siilinjärven asuinalueet ja kylät ry @siilinkylat
Etelä-Siilinjärven asukasyhdistys ry @etsiry
Jännevirta-Rissalan Kyläyhdistys @jannevirta.fi
Kolmisopen kyläyhdistys ry @kolmisopenkyla
Kumpusen kyläyhdistys ry @kumpusenkyla
Pöljän kyläyhdistys @pojankyla
Vuorelan kylä @vuorelankyla
Koivusaaren kylä @koivusaarenkyla
Kehvo -Väänälänrannan kylä @KehvoVaananlänranta
Kuuslahden vanhempiyhdistys ry @kuuslahdenvanhempiyhdistys
Kasurilan kyläyhdistys @kasurilankyläyhdistys
Räimä / Räimä Siilinjärvi
Toivala / Toivala-Haaparinne-Pyöreälahti

Tiedät mitä kylillä tapahtuu ja innostut mukaan toimintaan!

Kotisivut kootusti: www.siilinkylat.fi

Kyläkävelyt ja -kyselyt

VUORELAN KYLÄKÄVELY
VuoKu-talolta Kunttarin kodalle

11.5.2021
yhteislähtö klo 18
Tervetuloa!

EtSi KYLÄKYSELY

vastausaika
31.5.2021 klo 16 asti

KYLÄKYSELY
Vastausaika
23.5.2021
iltaan asti
Koivusaari

KEHITETÄÄN KYLÄÄ!
IDEAT ILMOILLE!

KUMPUSEN KYLÄKYSELYSSÄ
vastausaika
13.6.2021
klo 16 asti

ALKU-
VERRYTTELY

KESKIVIKKONA
KELLO 18

PITKIN
POIKIN
TOIVALAA

OMAN KUNNON MUKAAN

»Sivu 10

KYLÄKÄVELY
16.9.2021

LÄHTÖ KLO 17.30 HAMULAN KOULUN PIHALTA
LAPSILLE PIENÄ OHJELMAA - TARJOILUSTA VASTAA INNOCUM

Järj. Siilinjärven kirkonkylän asukastoimikunta

UUTIS - JOUSI
TORSTAI 9.9.2021

PÖLJÄ KYLÄKYSELY
Vastausaika
30.5.2021
iltaan asti



Euroopan maaseudun kehittämisen maatalousrahasto:
Eurooppa investoi maaseutualueisiin

LEADER

Kalakukko



SIILINJÄRVI
Kultaa elämäsi

Siilinkylien imago- ja yhteistyöhanke

1.3. - 30.12.2021



Esimerkkejä uusista nettisivuista

Siilinjärven asuinalueet ja kylät ry  **Asuinalueiden ja kylien asialla!**

[Etusivu](#) [Kylät ja asuinalueet](#) [Tapahtumat](#) [Yhteistyökä](#) [Yhteistyö](#) [Yhteystiedot](#) [Hallituksen sivut](#)




Osoitteen ja valikon asuinalueiden asialla!

Siilinjärven asuinalueiden ja kylien TAVOITTEENA
on koota Siilinjärven asuinalue- ja kylätoimijoiden voimat yhteen. Haluamme edistää Siilinjärven asuinalueiden ja kylien kilpailukykyä, kasvua, asukkaiden viihtyvyyttä ja osallistumista- ja vaikuttamismahdollisuuksia. [Lue lisää.](#)

[Ehdota parannuksia](#) [Kerro mielipiteesi](#)

Vuorela

[Etusivu](#) [Ajankohtaista](#) [Palvelut](#) [Hallituksen sivut](#) [Liikunta](#) [Harrastukset](#) [Kartat](#) [Kylätoimikunta](#) [Historia](#) [Kuvagalleria](#)



Tuomari pö. Anne Anja Vuolteen 2021.

Vuorela

"Helmi Kallaveden kainalossa"

Toivalan kylä

Kylän sijainti



Eloa ja iloa Etelä-Siilinjärvellä!

[Etusivu](#) [Etelä-Siilinjärvi](#) [Jännevirta-Rissala](#) [Räimä](#) [Toivala](#) [Vuorela](#) [EtSi ry](#)
Hallituksen sivut



Olet tervetullut Etelä-Siilinjärvelle ja näille EtSi:n kotisivuille!


Nimikin sen jo kertoo, että me olemme yhdessä Siilinjärven kunnan eteläisimmät alueet ihan tässä Kuopion rajalla. Etelä-Siilinjärvi koostuu neljästä erillisestä kyläalueesta.

Eloa ja iloa Etelä-Siilinjärvellä!

Osalla kylillä on pitkää historiaa vuosisatojen taakse, osa taas on syntynyt väestön kasvun myötä viimeisten vuosikymmenien kuluessa. Vanha ja uusi toimivat meillä sulassa sovussa.

Räimän kyläyhdistys ry

[Etusivu](#) [Räimällä tapahtuu](#) [Räimän luontoarvot](#) [Yhteistyö- ja omat hankkeet](#) [Yhteystiedot](#)



Räimä - kuoreita ja koskenkuohuja

Räimän kylä sijaitsee Räimäjärven ja Räimälahden välimaastossa.

"Räimän rampilla" etäisyys niin Siilinjärvelle (8 km) kuin Kuopioonkin (15 km) on lyhyt ja nopea.

Kylällä asuu vakiinasti yli 60 taloutta, kesäasukuntia on noin 30.

Räimä liitettiin Siilinjärven kuntaan sen aloitettua itsenäisenä kuntana 1.1.1925. Sitä ennen Räimä kuului Kuopion maalaiskuntaan.



Euroopan maaseudun kehittämisen maatalousrahasto: Eurooppa investoi maaseutualueisiin

