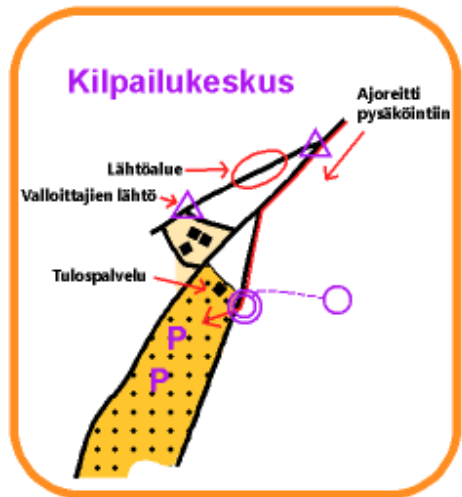


# KUUTOSTIENKUPPI 5.10.2022

**Tapahtumapaikka:** Anola, navigaattoriosoitte tapahtumapaikalle on Kärme kalliontie 61 , Lappeenranta. Pysäköinti tapahtumapaikalla. Sisätiloja ei ole tarjolla.

**Opastus:** Opastus alkaa osoitteesta Penttiläntie 420, Lappeenranta.



**Ilmoittautuminen:** Lomakkeella (<https://tinyurl.com/55kzp8ke>) viimeistään tiistaina 4.9.2022 klo 20.00 mennessä. Ilmoittautuneet: <https://tinyurl.com/3ajma9v3>

**Maksut:** Ennakkoon ilmoittautuneet 7€ / 3 € (alle 20v.), tapahtumapaikalla ilmoittautuneet 10€ / 5 € (alle 20v.). Laina-Emit-kortti 1€. Ennakkomaksut tilille FI05 5083 0220 0029 34, viestikenttään teksti *6kuppi ja osallistujan nimi*. Tapahtumapaikalla maksuvälineenä vain korttimaksu.

**Lähtö:** Aurinko laskee kello 18.26, hämärän aika 44 min. pimeää klo 19.15. Osakilpailun yhteislähtö tapahtuu kello 19.15. Mikäli valoisuutta on liikaa, siirretään lähtöä 15 minuuttia eteenpäin.

Lähtöpaikka on tapahtumapaikalla.

**Ilmoittautumisten varmistus ja jälki-ilmoittautuminen:** Tapahtumapaikalla tulospalveluvaunulla klo 18.30-19.00.

**Maali:** Ns. kylmä maali, eli maalileimauksen jälkeen kilpailijan on tultava suoraan leimantarkistukseen tulospalveluvaunulle. Viimeiseltä rastilta maaliin johtaa viitoitus, jota on seurattava.

## Sarjat ja matkat:

Urhot: 6,1 km ja 17 rastia (hajonnat)

Armit & Papat: 4,4 km ja 12 rastia (hajonnat)

Vaarit & Mammot & Junnut & Avoin: 3,0 km ja 9 rastia (hajonnat)

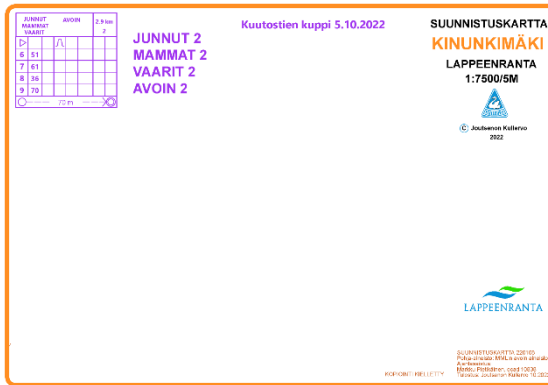

Valloittajat: 1,8 km ja 5 rastia (ei hajontaa, lähteä voi yhdessä kanssa ja myös saattaja voi lähteä mukaan)

## Kartta:

Päivitetty kartta 2022 (Markku Pietikäinen)

Kartan mittakaava on kaikilla 1:7500 Käyräväli molemmissa mittakaavoissa 5m.

Muilla paitsi valloittajilla on kartanvaihto matkan varrella. Molemmat kartat ovat samassa kotelossa ja kartanvaihtorastilla käännetään toinen kartta esiin. Kartat ovat muovisuojuksissa. Määritteet on painettu karttoihin. Karttamallit alla.

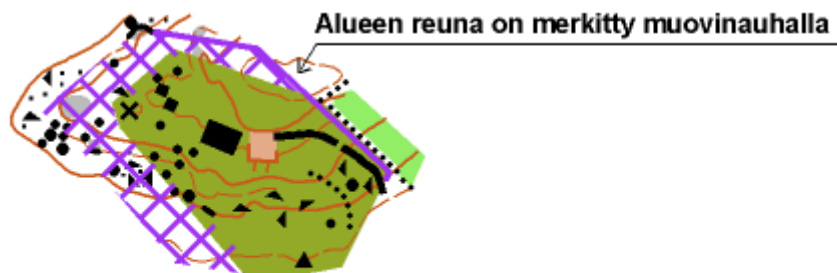


**Maasto:**

Maasto on suurelta osin hyväkulkuista kangasta. Mukaan mahtuu kuitenkin entisöityä ja taimettunutta soranottoaluetta ja eriasteisia taimikoita. Urhoille on tarjolla myös hankalalampi maastonosa.

**Kielletty alue:**

Urhojen radalla on alla olevan kuvan mukainen kielletty alue. Itä-puolen reuna on merkitty muovinauhalla. Alueelle meno on ehdottomasti kielletty.



Tervetuloa yösuunnistamaan!

