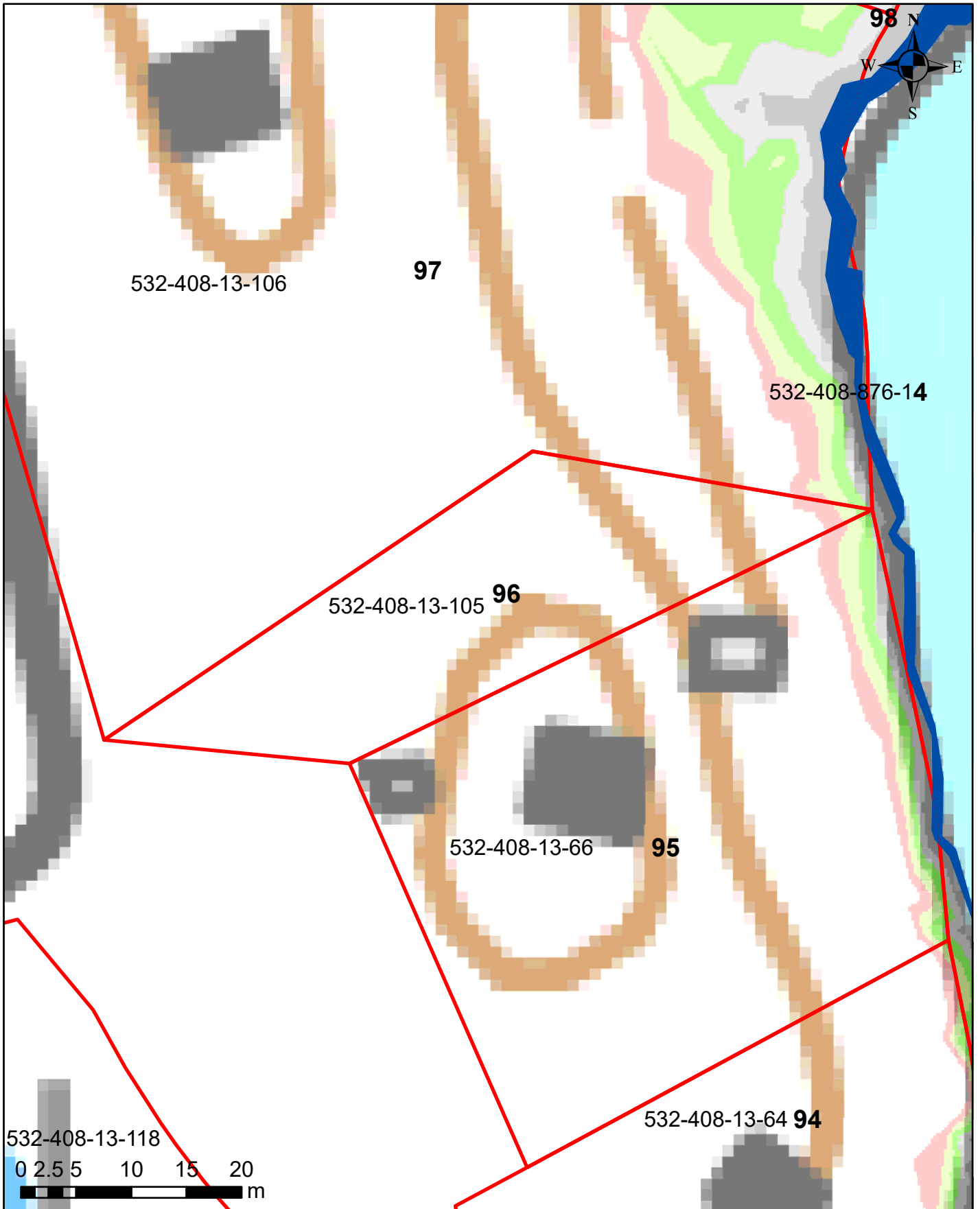


Salajärven ja Ruuhijärven vedenpinnan nostohanke

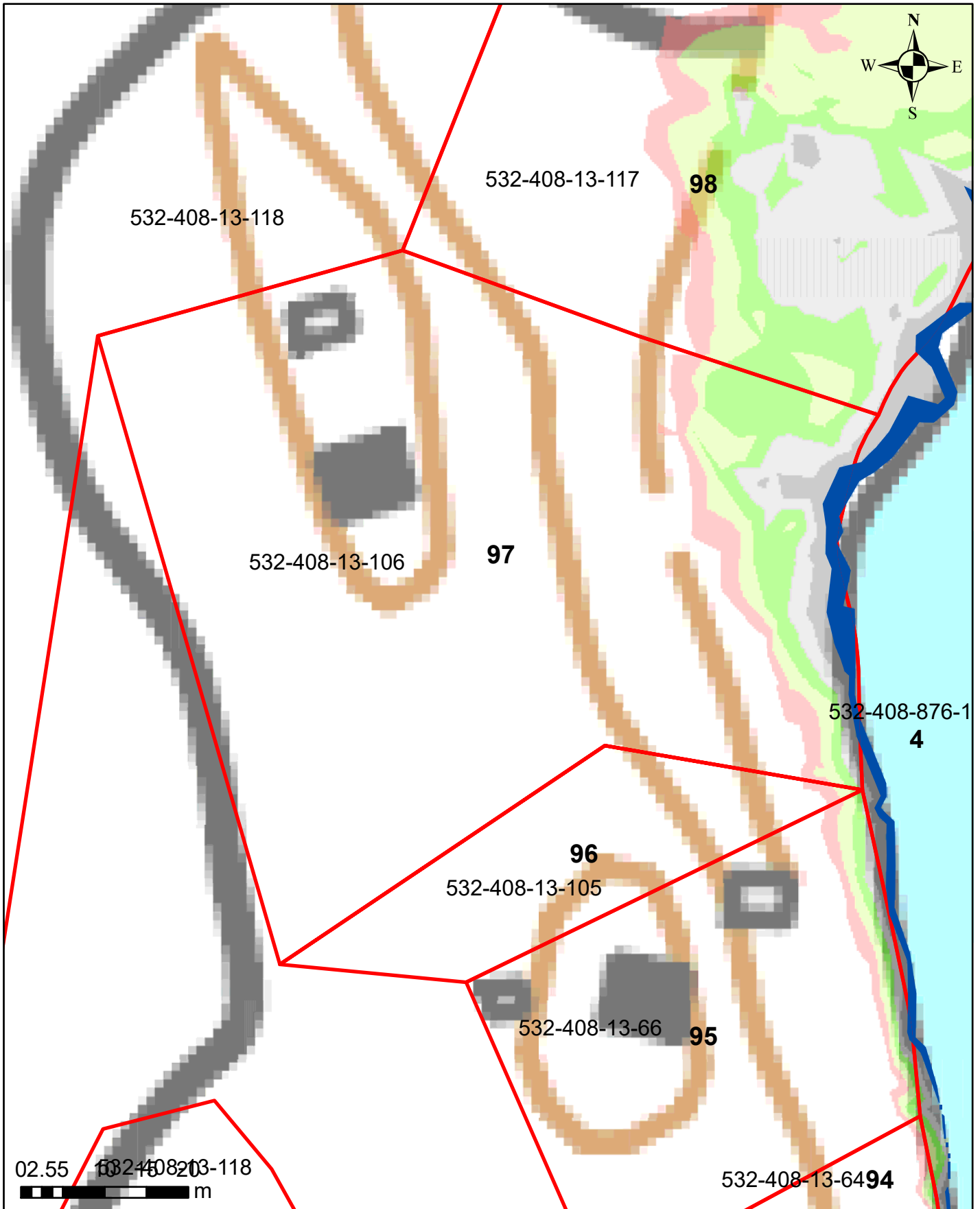


Korkeusvyöhykkeet

| |
|---|
| 86,39-86,64 (vesilain mukaiseksi vesialueeksi muuttuvat alue) |
| 86,39-86,64 (lammikoksi muuttuva alue) |
| 86,64-86,89 |
| 86,89-87,14 |
| 87,14-87,39 |
| 87,39-87,64 |
| 87,64-87,89 |

Juokseva numero 96
Rekisterinumero 532-408-13-105
Page 101 of 759

Salajärven ja Ruuhijärven vedenpinnan nostohanke

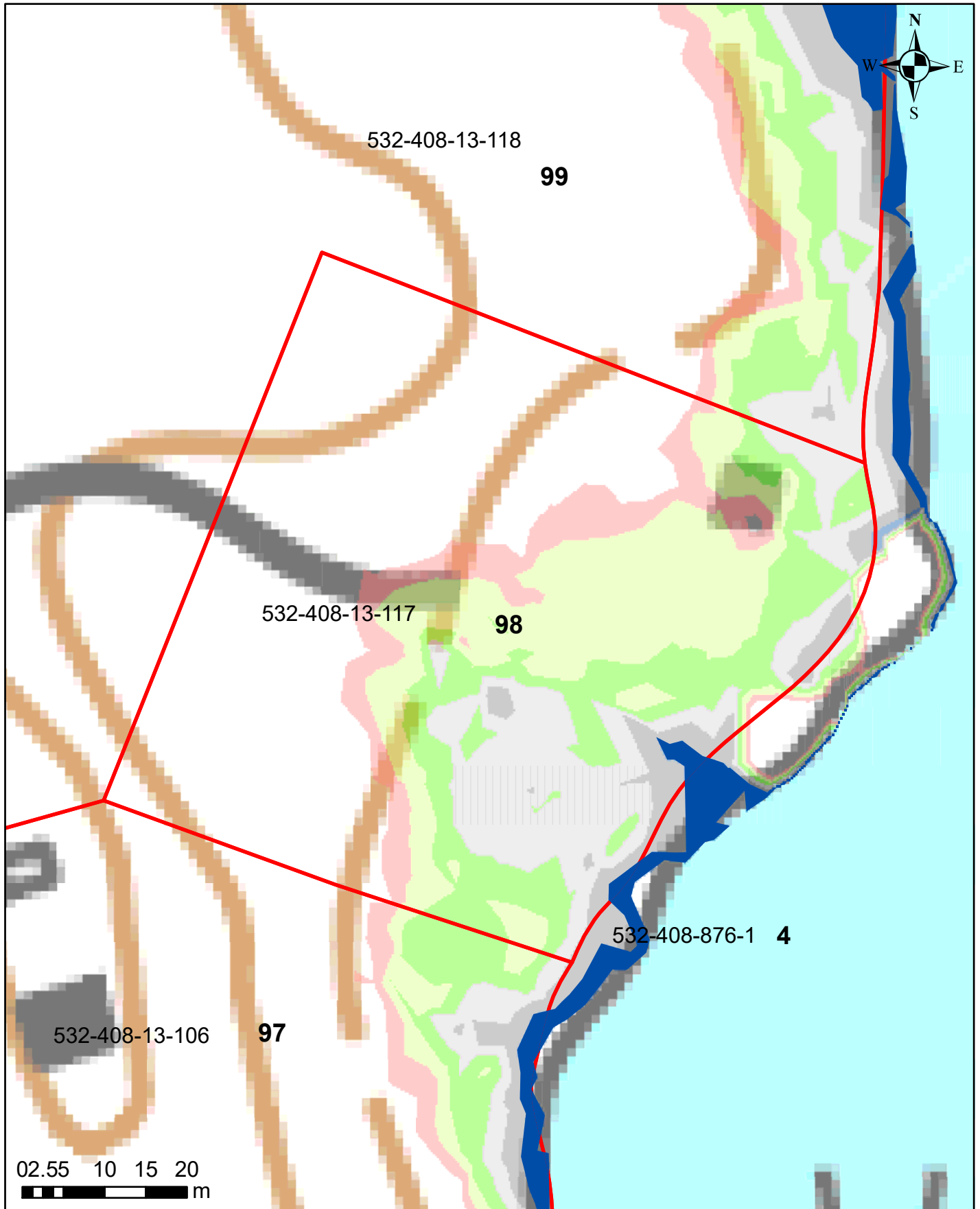


Korkeusvyöhykkeet

| | |
|--|---|
| | 86,39-86,64 (vesilain mukaisesti vesialueeksi muuttuvat alue) |
| | 86,39-86,64 (lammikoksi muuttuva alue) |
| | 86,64-86,89 |
| | 86,89-87,14 |
| | 87,14-87,39 |
| | 87,39-87,64 |
| | 87,64-87,89 |

Juokseva numero 97
Rekisterinumero 532-408-13-106
Page 102 of 759

Salajärven ja Ruuhijärven vedenpinnan nostohanke

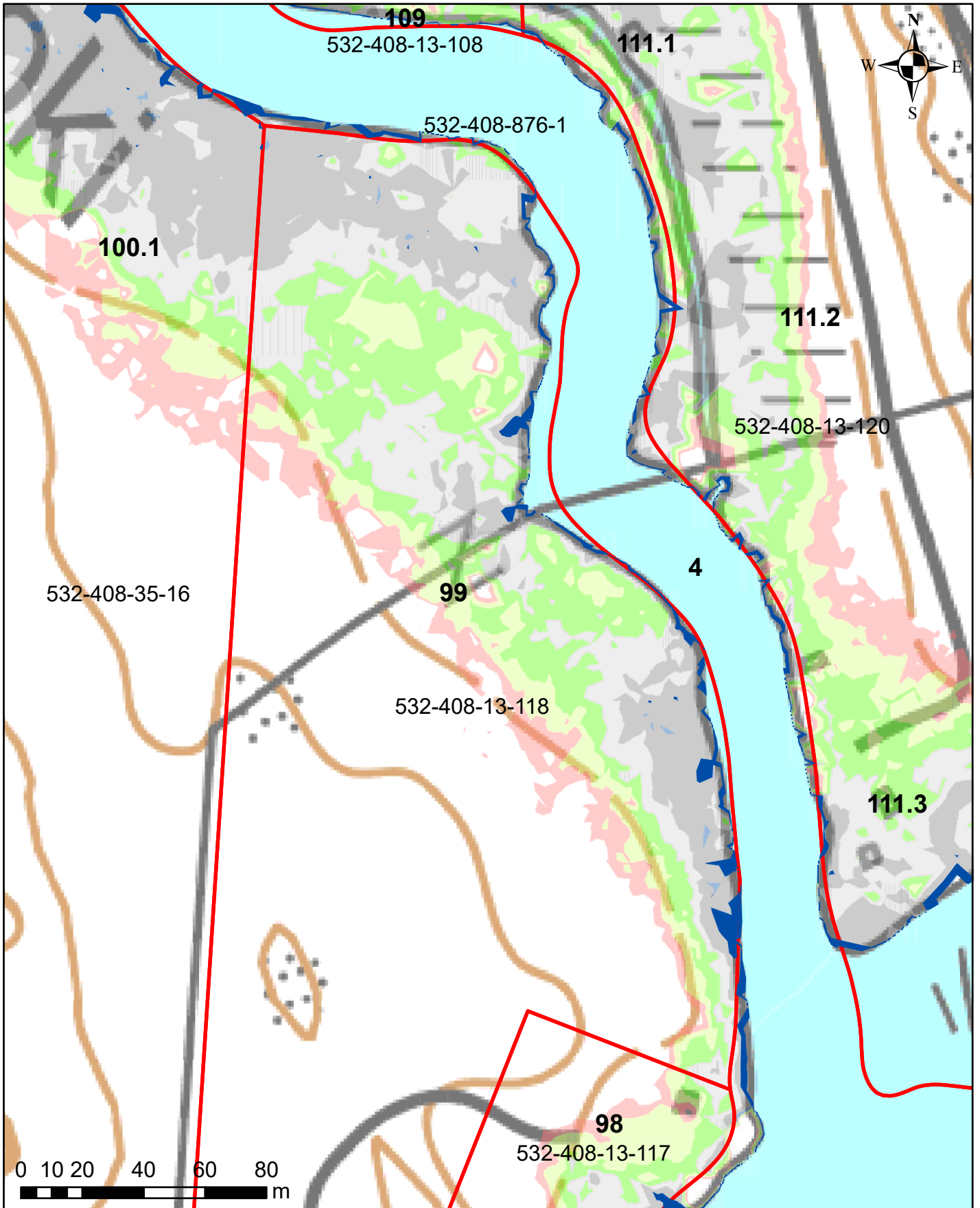


Korkeusvyöhykkeet

| | |
|---|---|
| ■ | 86,39-86,64 (vesilain mukaiseksi vesialueeksi muuttuvat alue) |
| ■ | 86,39-86,64 (lammikoksi muuttuva alue) |
| ■ | 86,64-86,89 |
| ■ | 86,89-87,14 |
| ■ | 87,14-87,39 |
| ■ | 87,39-87,64 |
| ■ | 87,64-87,89 |

Juokseva numero 98
Rekisterinumero 532-408-13-117
Page 103 of 759

Salajärven ja Ruuhijärven vedenpinnan nostohanke

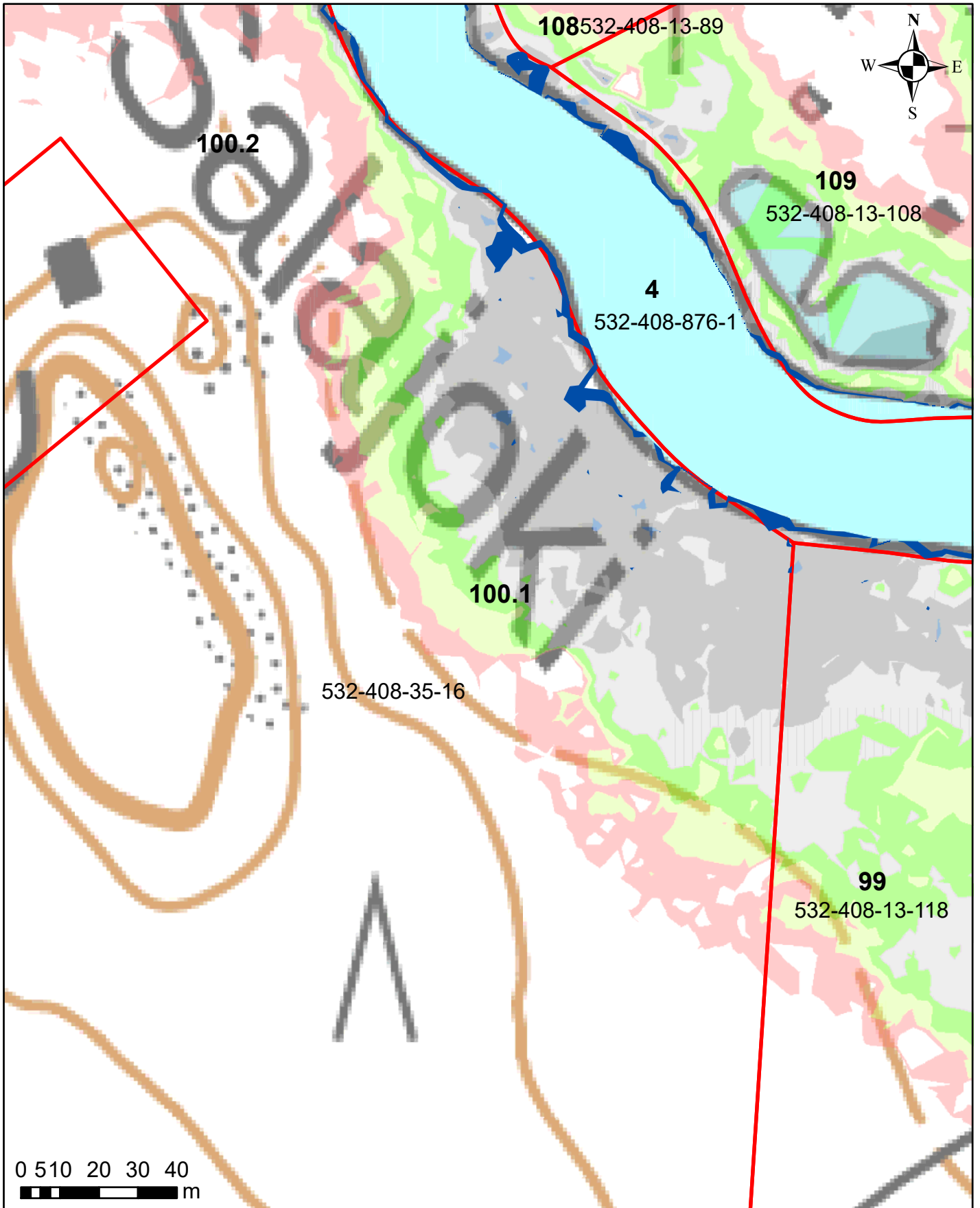


Korkeusvyöhykkeet

| | |
|---|---|
| ■ | 86,39-86,64 (vesilain mukaiseksi vesialueeksi muuttuvat alue) |
| ■ | 86,39-86,64 (lammikoksi muuttuva alue) |
| ■ | 86,64-86,89 |
| ■ | 86,89-87,14 |
| ■ | 87,14-87,39 |
| ■ | 87,39-87,64 |
| ■ | 87,64-87,89 |

Juokseva numero 99
Rekisterinumero 532-408-13-118
Page 104 of 759

Salajärven ja Ruuhijärven vedenpinnan nostohanke

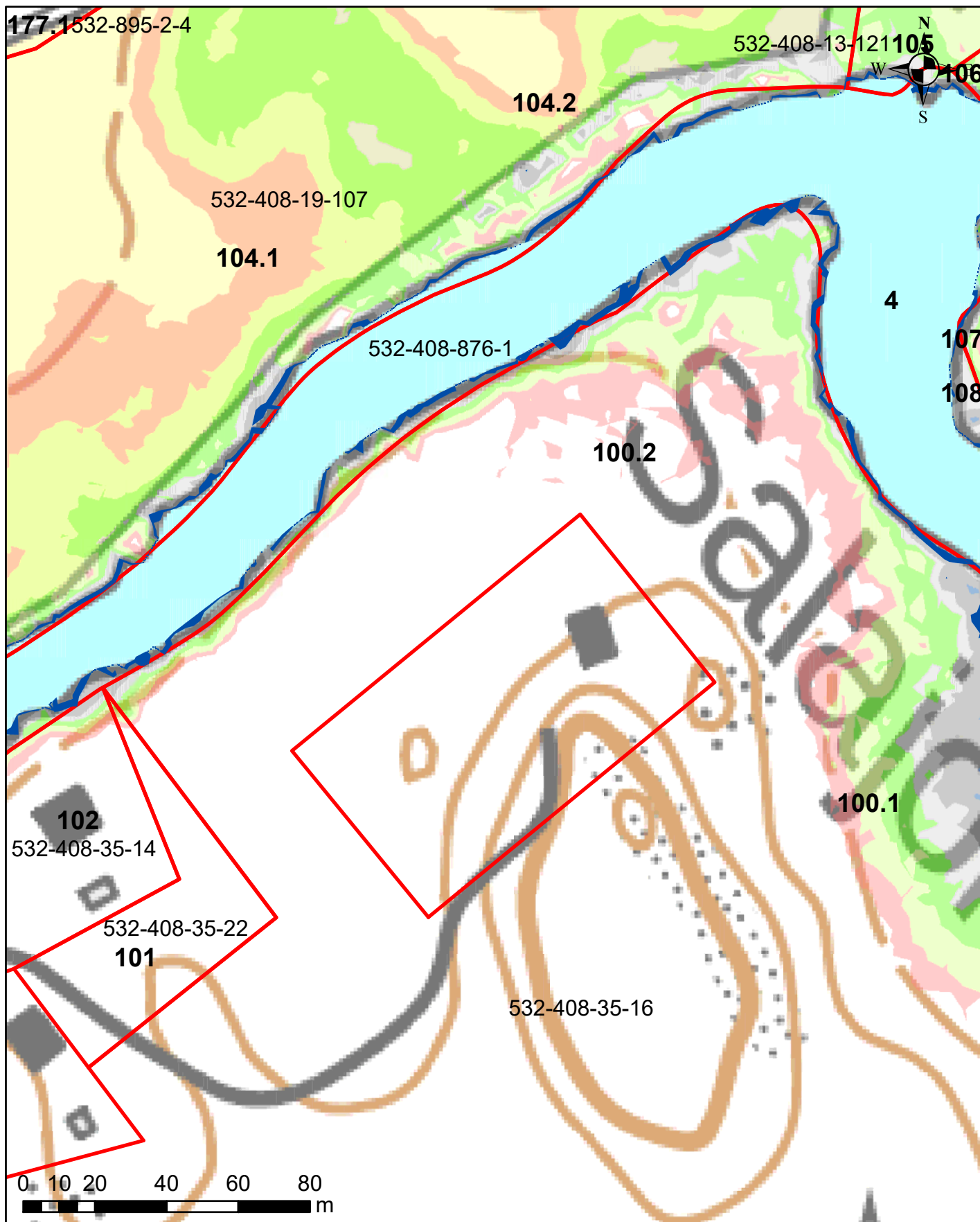


Korkeusvyöhykkeet

| | |
|---|---|
| ■ | 86,39-86,64 (vesilain mukaiseksi vesialueeksi muuttuvat alue) |
| ■ | 86,39-86,64 (lammikoksi muuttuva alue) |
| ■ | 86,64-86,89 |
| ■ | 86,89-87,14 |
| ■ | 87,14-87,39 |
| ■ | 87,39-87,64 |
| ■ | 87,64-87,89 |

Juokseva numero 100
Rekisterinumero 532-408-35-16
Page 105 of 759

Salajärven ja Ruuhijärven vedenpinnan nostohanke



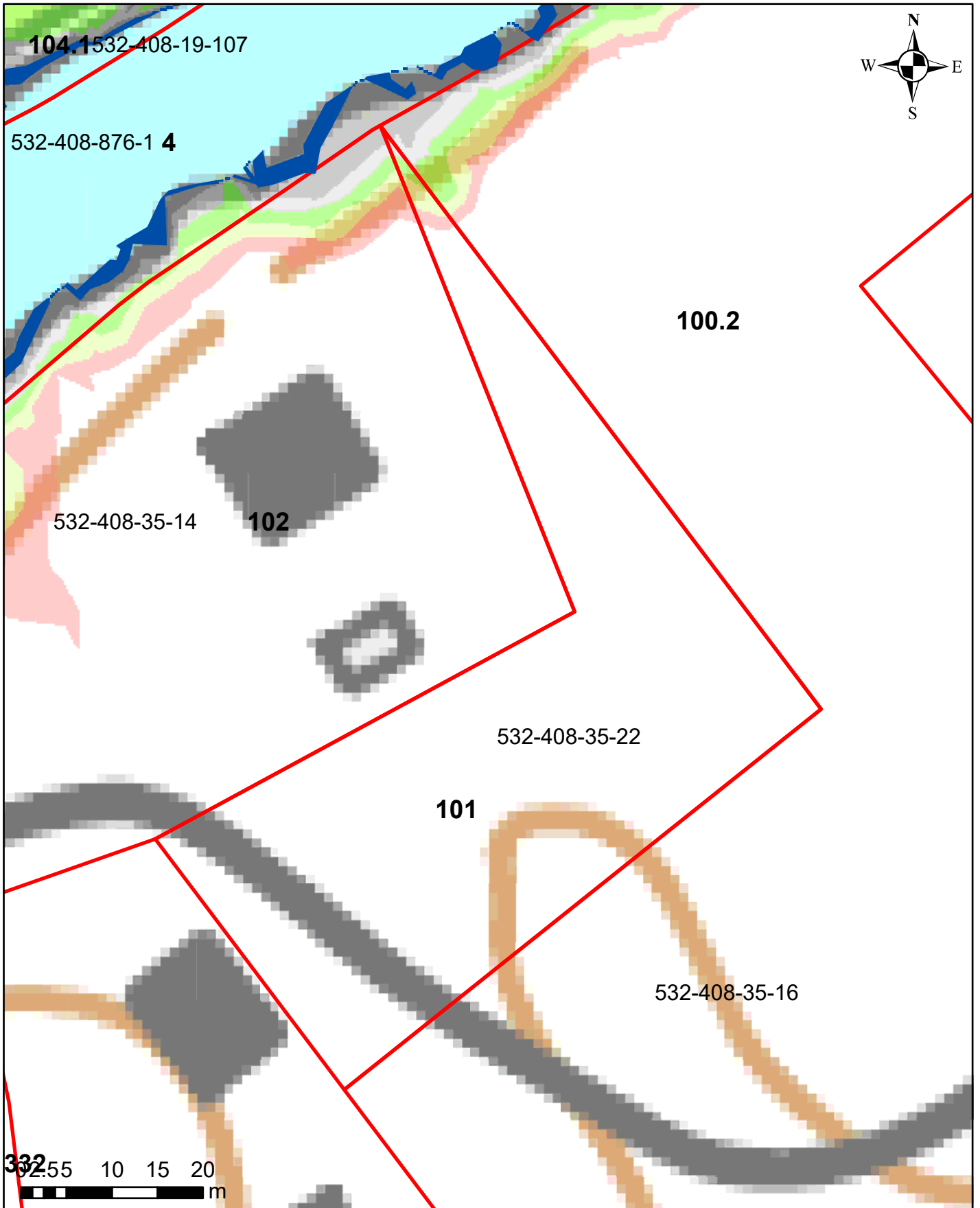
Korkeusvyöhykkeet

| | |
|---|---|
| ■ | 86,39-86,64 (vesilain mukaiseksi vesialueeksi muuttuvat alue) |
| ■ | 86,39-86,64 (lammikoksi muuttuva alue) |
| ■ | 86,64-86,89 |
| ■ | 86,89-87,14 |
| ■ | 87,14-87,39 |
| ■ | 87,39-87,64 |
| ■ | 87,64-87,89 |

Juokseva numero 100
Rekisterinumero 532-408-35-16
Page 106 of 759

Ympäristötekniikan insinööritoimisto Jami Aho 31.10.2021
Pohjakartta-aineisto ja kiinteistörajat MML2021

Salajärven ja Ruuhijärven vedenpinnan nostohanke

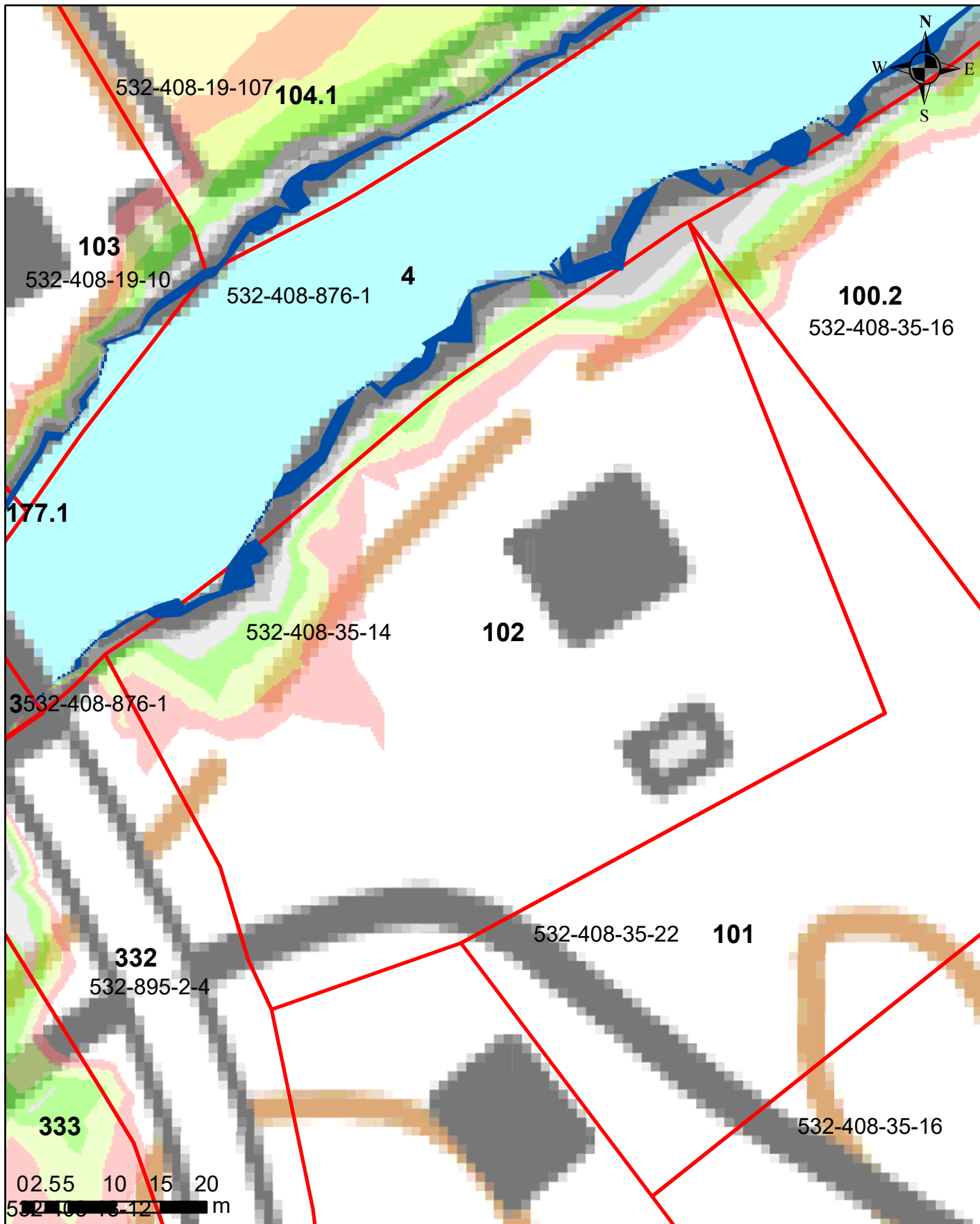


Korkeusvyöhykkeet

- 86,39-86,64 (vesilain mukaiseksi vesialueeksi muuttuvat alue)
- 86,39-86,64 (lammikoksi muuttuva alue)
- 86,64-86,89
- 86,89-87,14
- 87,14-87,39
- 87,39-87,64
- 87,64-87,89

Juokseva numero 101
Rekisterinumero 532-408-35-22
Page 107 of 759

Salajärven ja Ruuhijärven vedenpinnan nostohanke

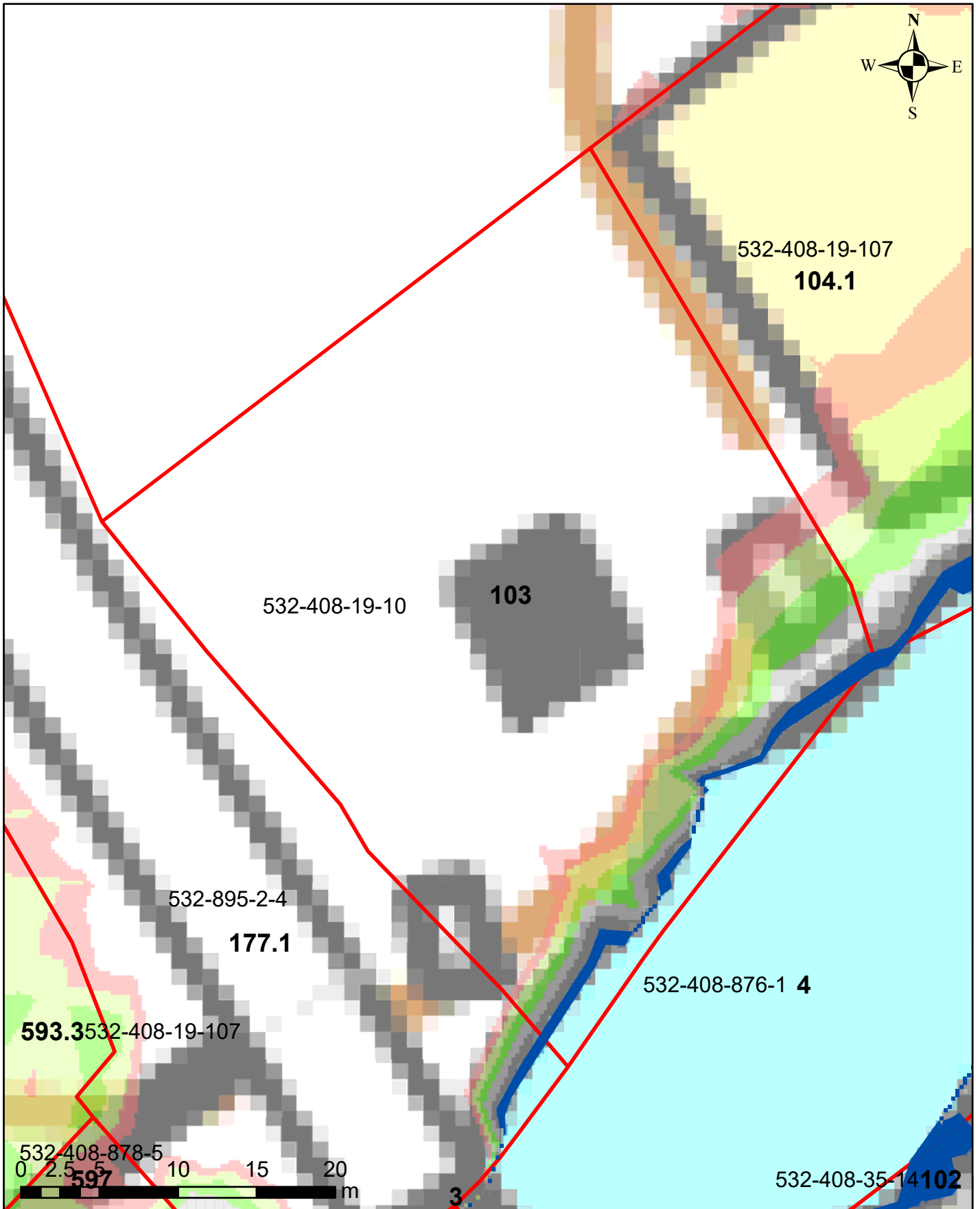


Korkeusvyöhykkeet

| | |
|--|---|
| | 86,39-86,64 (vesilain mukaiseksi vesialueeksi muuttuvat alue) |
| | 86,39-86,64 (lammikoksi muuttuva alue) |
| | 86,64-86,89 |
| | 86,89-87,14 |
| | 87,14-87,39 |
| | 87,39-87,64 |
| | 87,64-87,89 |

Juokseva numero 102
Rekisterinumero 532-408-35-14
Page 108 of 759

Salajärven ja Ruuhijärven vedenpinnan nostohanke



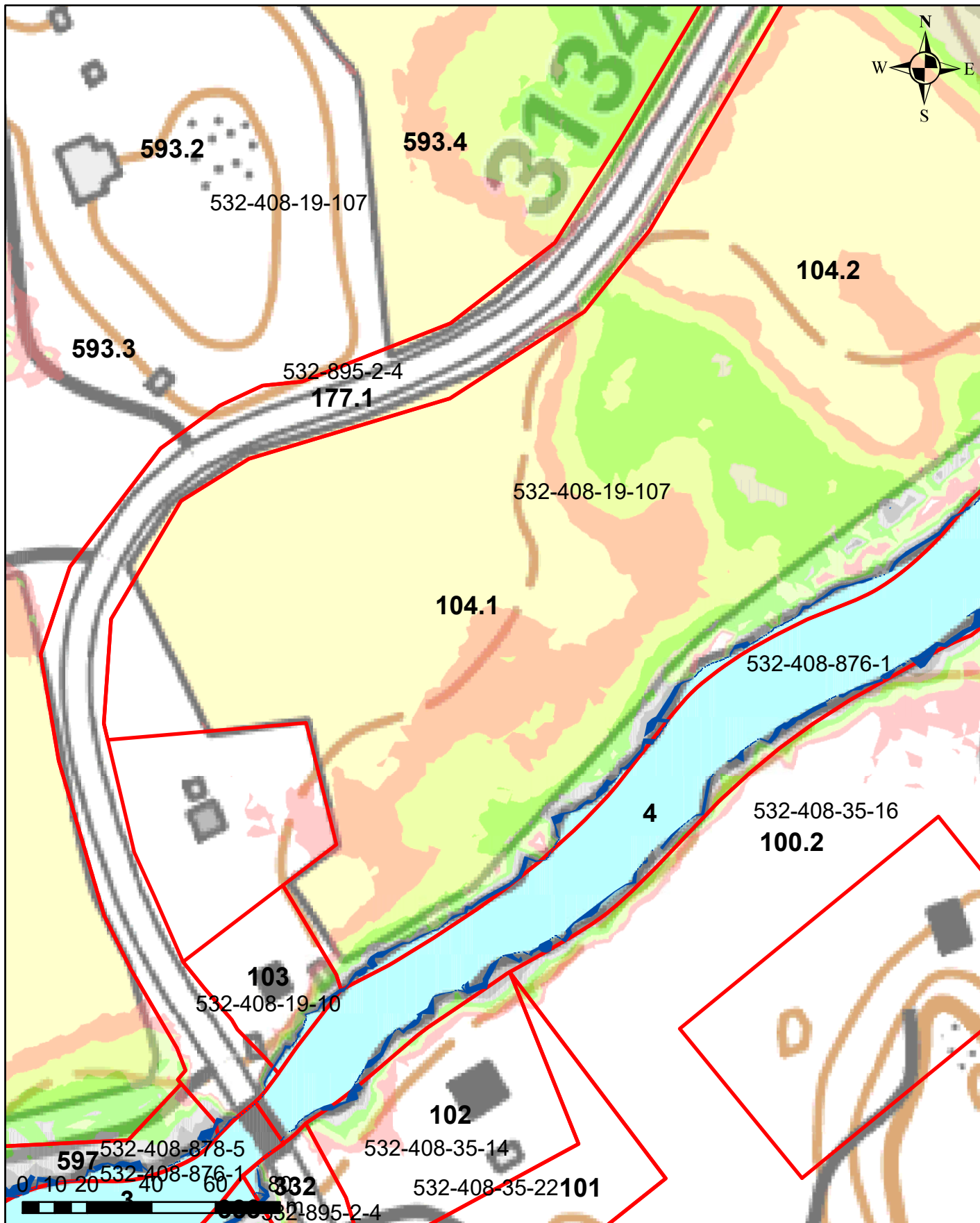
Korkeusvyöhykkeet

- 86,39-86,64 (vesilain mukaisesti vesialueeksi muuttuvat alue)
- 86,39-86,64 (lammikoksi muuttuva alue)
- 86,64-86,89
- 86,89-87,14
- 87,14-87,39
- 87,39-87,64
- 87,64-87,89

Juokseva numero 103
Rekisterinumero 532-408-19-10
Page 109 of 759

Ympäristötekniikan insinööritoimisto Jami Aho 31.10.2021
Pohjakartta-aineisto ja kiinteistörajat MML2021

Salajärven ja Ruuhijärven vedenpinnan nostohanke

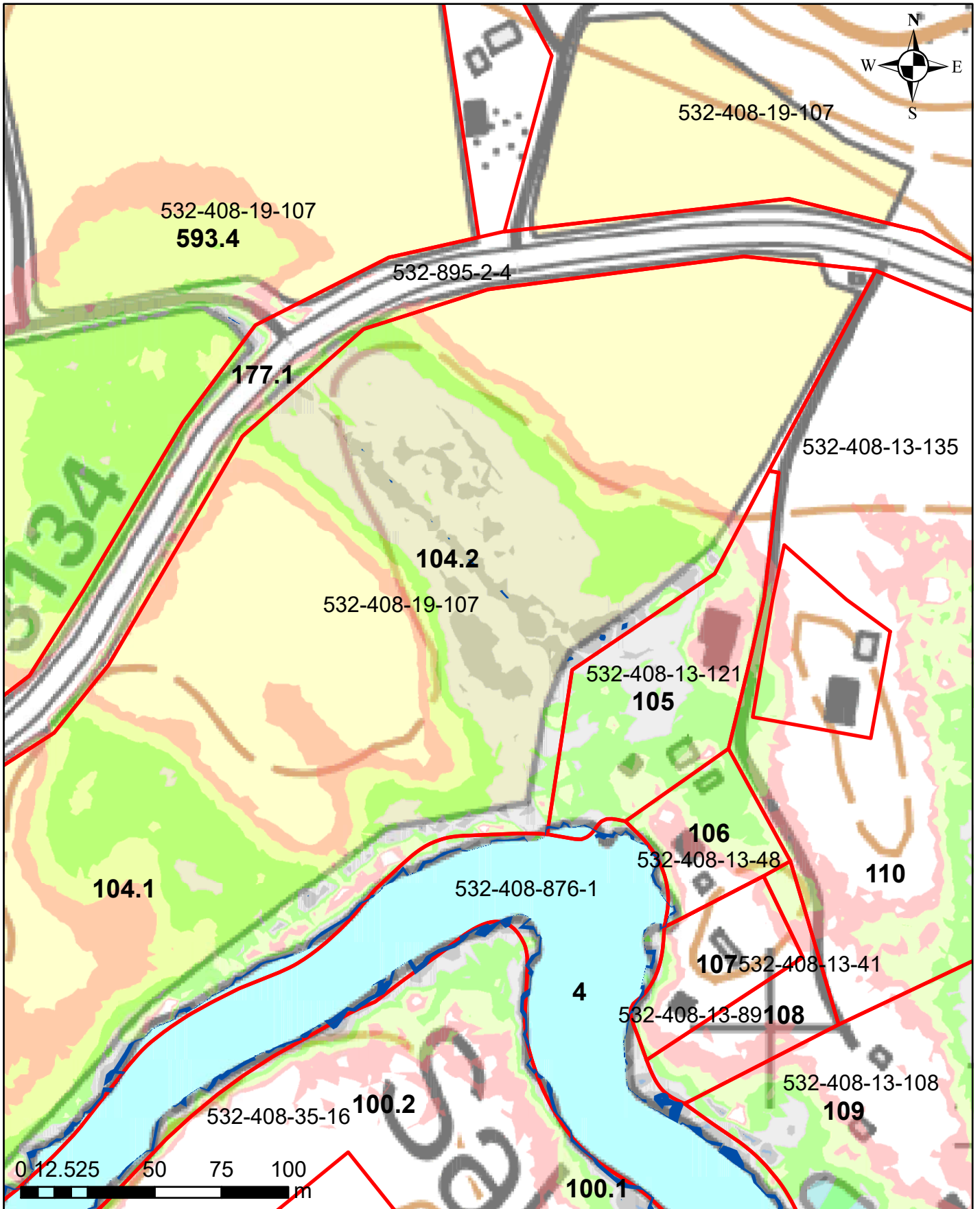


Korkeusvyöhykkeet

| |
|---|
| 86,39-86,64 (vesilain mukaiseksi vesialueeksi muuttuvat alue) |
| 86,39-86,64 (lammikoksi muuttuva alue) |
| 86,64-86,89 |
| 86,89-87,14 |
| 87,14-87,39 |
| 87,39-87,64 |
| 87,64-87,89 |

Juokseva numero 104
Rekisterinumero 532-408-19-107
Page 110 of 759

Salajärven ja Ruuhijärven vedenpinnan nostohanke

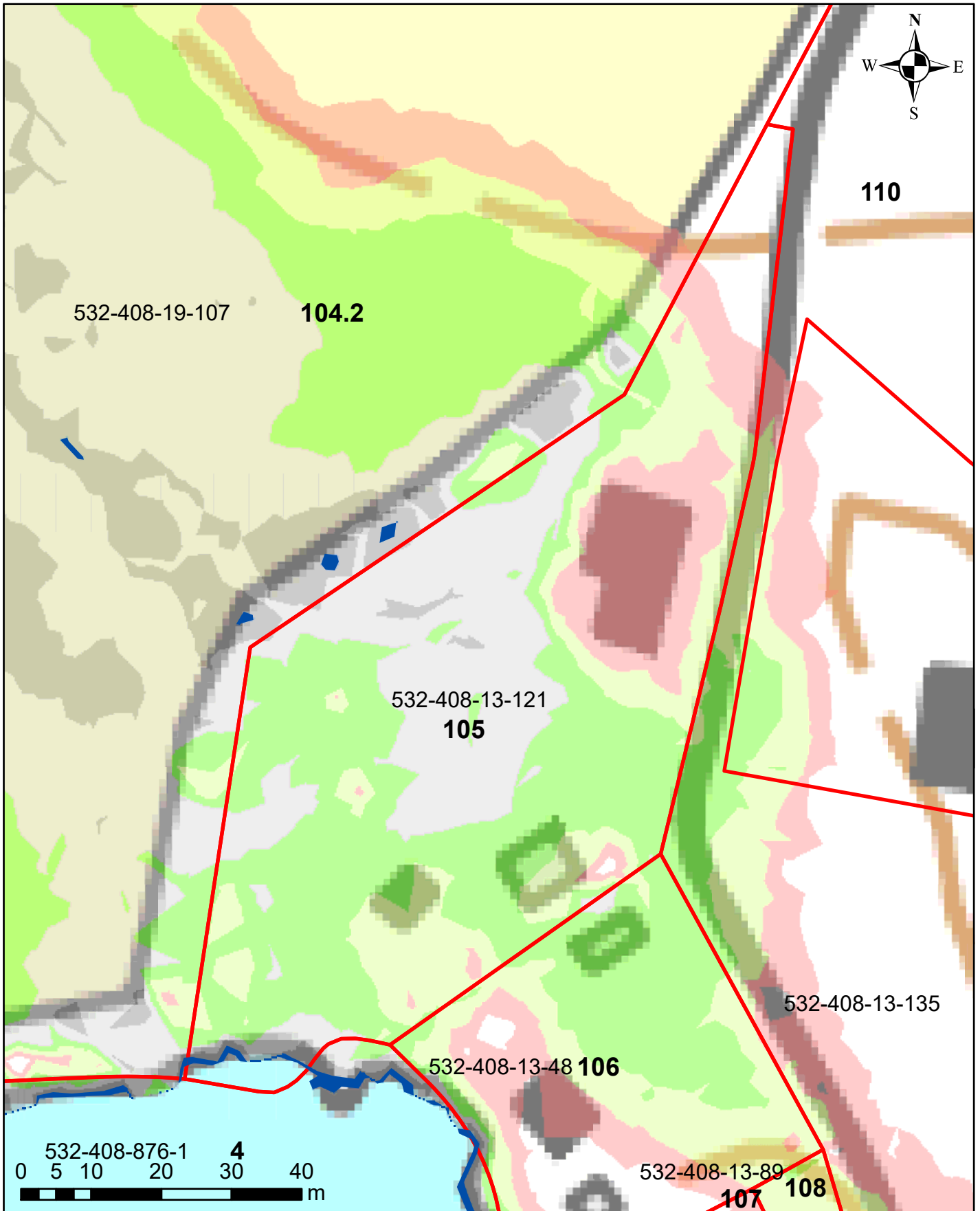


Korkeusvyöhykkeet

| |
|---|
| 86,39-86,64 (vesilain mukaiseksi vesialueeksi muuttuvat alue) |
| 86,39-86,64 (lammikoksi muuttuva alue) |
| 86,64-86,89 |
| 86,89-87,14 |
| 87,14-87,39 |
| 87,39-87,64 |
| 87,64-87,89 |

Juokseva numero 104
Rekisterinumero 532-408-19-107
Page 111 of 759

Salajärven ja Ruuhijärven vedenpinnan nostohanke

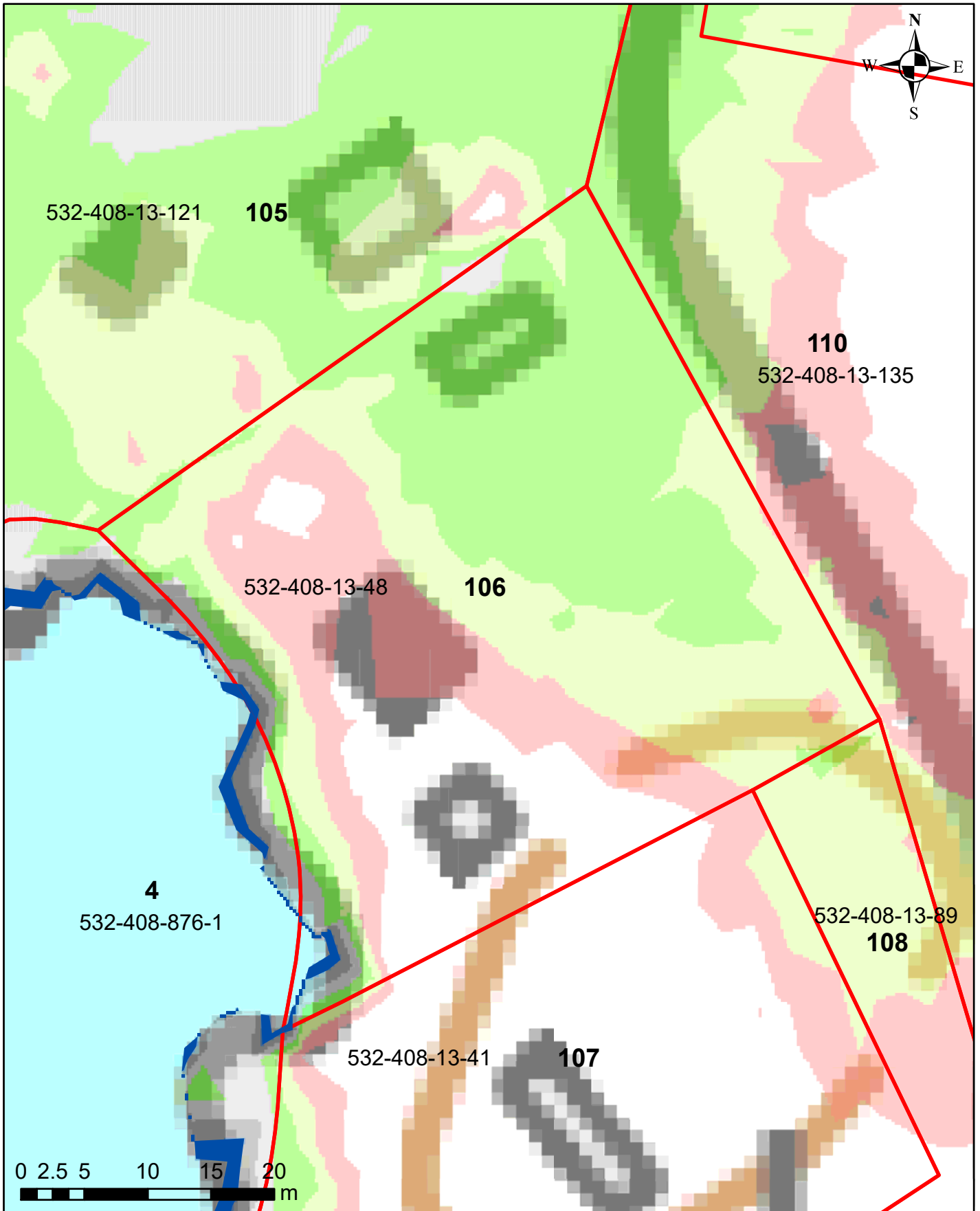


Korkeusvyöhykkeet

| |
|---|
| 86,39-86,64 (vesilain mukaiseksi vesialueeksi muuttuvat alue) |
| 86,39-86,64 (lammikoksi muuttuva alue) |
| 86,64-86,89 |
| 86,89-87,14 |
| 87,14-87,39 |
| 87,39-87,64 |
| 87,64-87,89 |

Juokseva numero 105
Rekisterinumero 532-408-13-121
Page 112 of 759

Salajärven ja Ruuhijärven vedenpinnan nostohanke

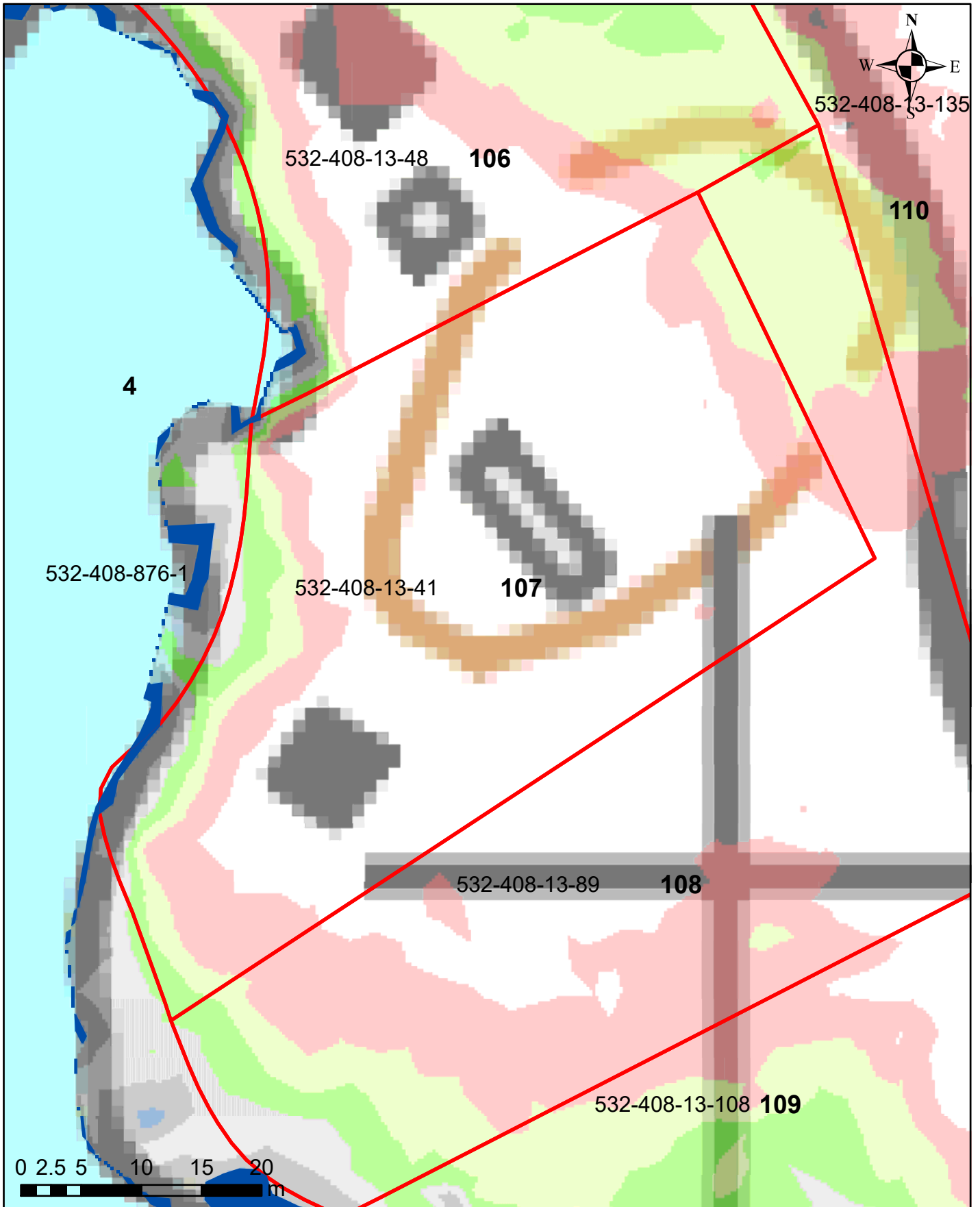


Korkeusvyöhykkeet

| |
|---|
| 86,39-86,64 (vesilain mukaisesti vesialueeksi muuttuvat alue) |
| 86,39-86,64 (lammikoksi muuttuva alue) |
| 86,64-86,89 |
| 86,89-87,14 |
| 87,14-87,39 |
| 87,39-87,64 |
| 87,64-87,89 |

Juokseva numero 106
Rekisterinumero 532-408-13-48
Page 113 of 759

Salajärven ja Ruuhijärven vedenpinnan nostohanke

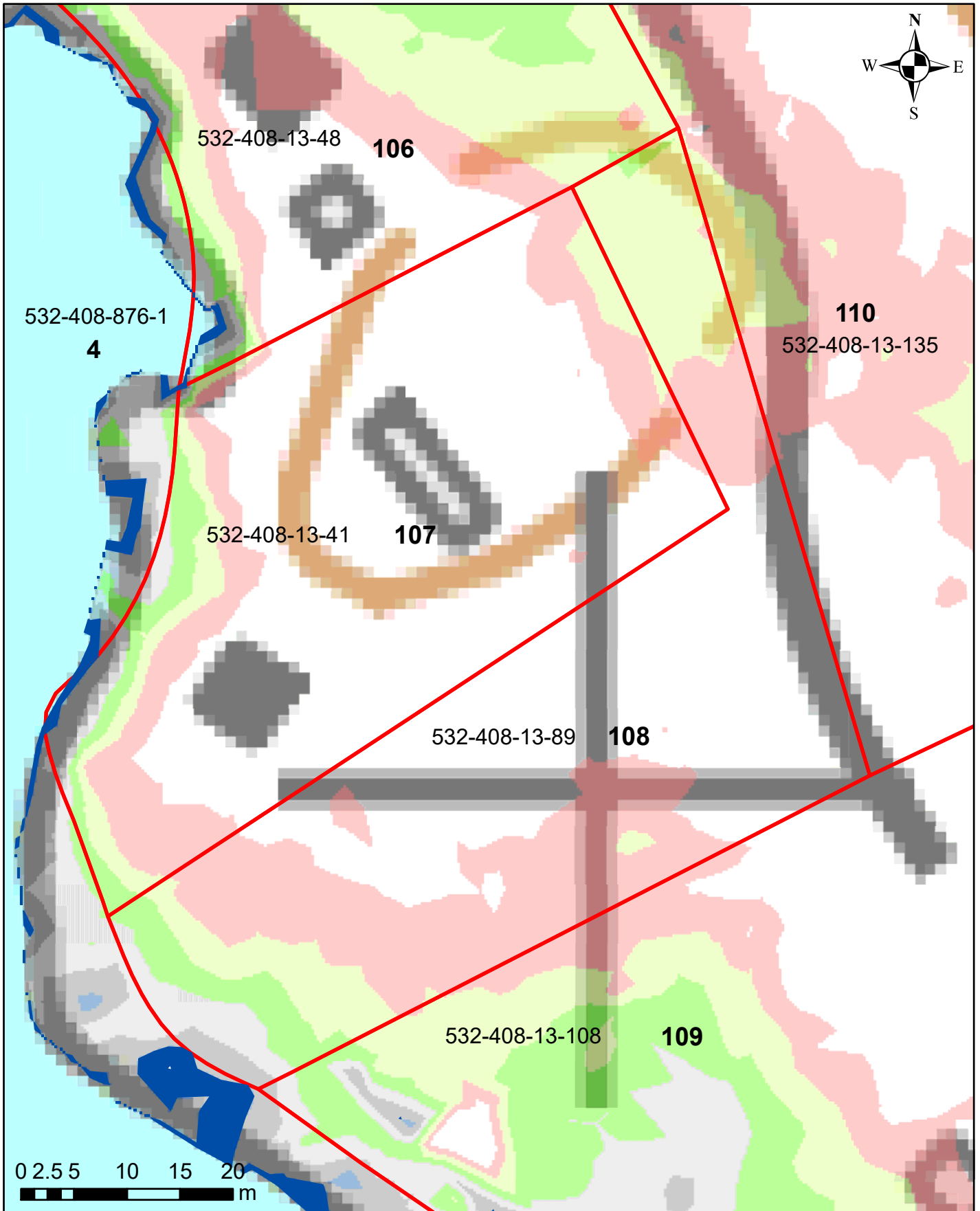


Korkeusvyöhykkeet

| |
|---|
| 86,39-86,64 (vesilain mukaiseksi vesialueeksi muuttuvat alue) |
| 86,39-86,64 (lammikoksi muuttuva alue) |
| 86,64-86,89 |
| 86,89-87,14 |
| 87,14-87,39 |
| 87,39-87,64 |
| 87,64-87,89 |

Juokseva numero 107
Rekisterinumero 532-408-13-41
Page 114 of 759

Salajärven ja Ruuhijärven vedenpinnan nostohanke

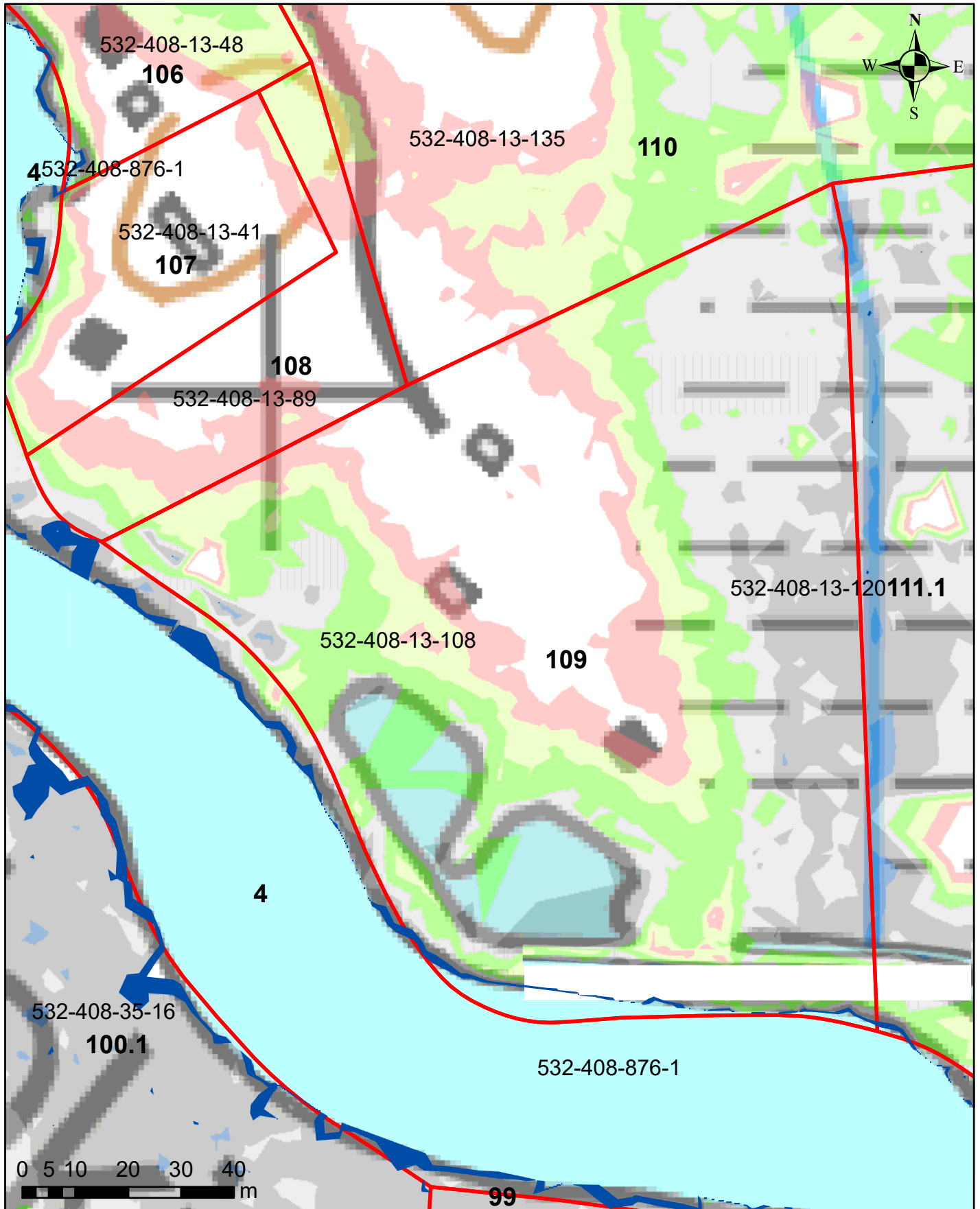


Korkeusvyöhykkeet

| | |
|-------------|---|
| 86,39-86,64 | (vesilain mukaisesti vesialueeksi muuttuvat alue) |
| 86,39-86,64 | (lammikoksi muuttuva alue) |
| 86,64-86,89 | |
| 86,89-87,14 | |
| 87,14-87,39 | |
| 87,39-87,64 | |
| 87,64-87,89 | |

Juokseva numero 108
Rekisterinumero 532-408-13-89
Page 115 of 759

Salajärven ja Ruuhijärven vedenpinnan nostohanke



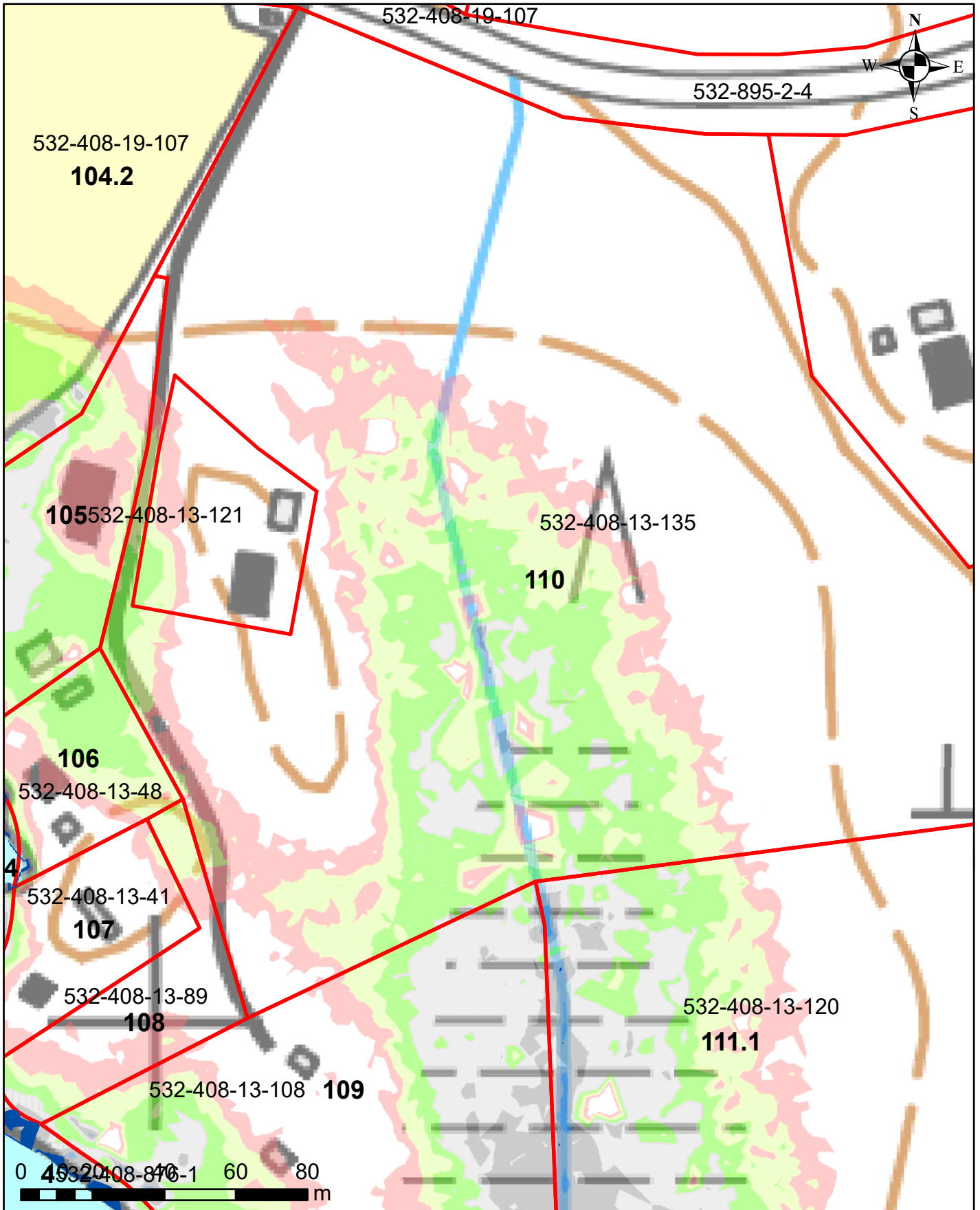
Korkeusvyöhykkeet

| | |
|---|---|
| ■ | 86,39-86,64 (vesilain mukaisesti vesialueeksi muuttuvat alue) |
| ■ | 86,39-86,64 (lammikoksi muuttuva alue) |
| ■ | 86,64-86,89 |
| ■ | 86,89-87,14 |
| ■ | 87,14-87,39 |
| ■ | 87,39-87,64 |
| ■ | 87,64-87,89 |

Juokseva numero 109
Rekisterinumero 532-408-13-108
Page 116 of 759

Ympäristötekniikan insinööritoimisto Jami Aho 31.10.2021
Pohjakartta-aineisto ja kiinteistörajat MML2021

Salajärven ja Ruuhijärven vedenpinnan nostohanke

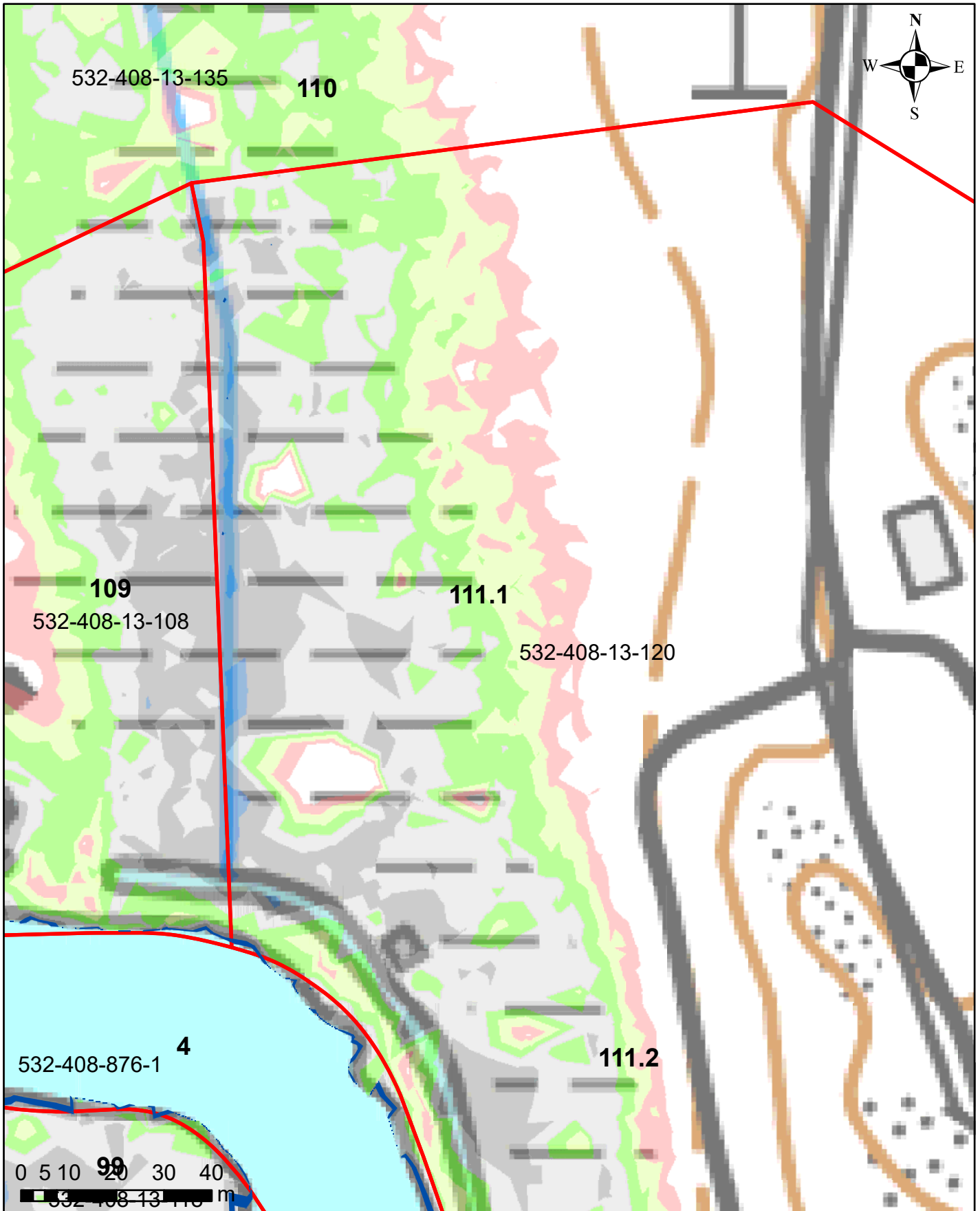


Korkeusvyöhykkeet

| |
|---|
| 86,39-86,64 (vesilain mukaiseksi vesialueeksi muuttuvat alue) |
| 86,39-86,64 (lammikoksi muuttuva alue) |
| 86,64-86,89 |
| 86,89-87,14 |
| 87,14-87,39 |
| 87,39-87,64 |
| 87,64-87,89 |

Juokseva numero 110
Rekisterinumero 532-408-13-135
Page 117 of 759

Salajärven ja Ruuhijärven vedenpinnan nostohanke



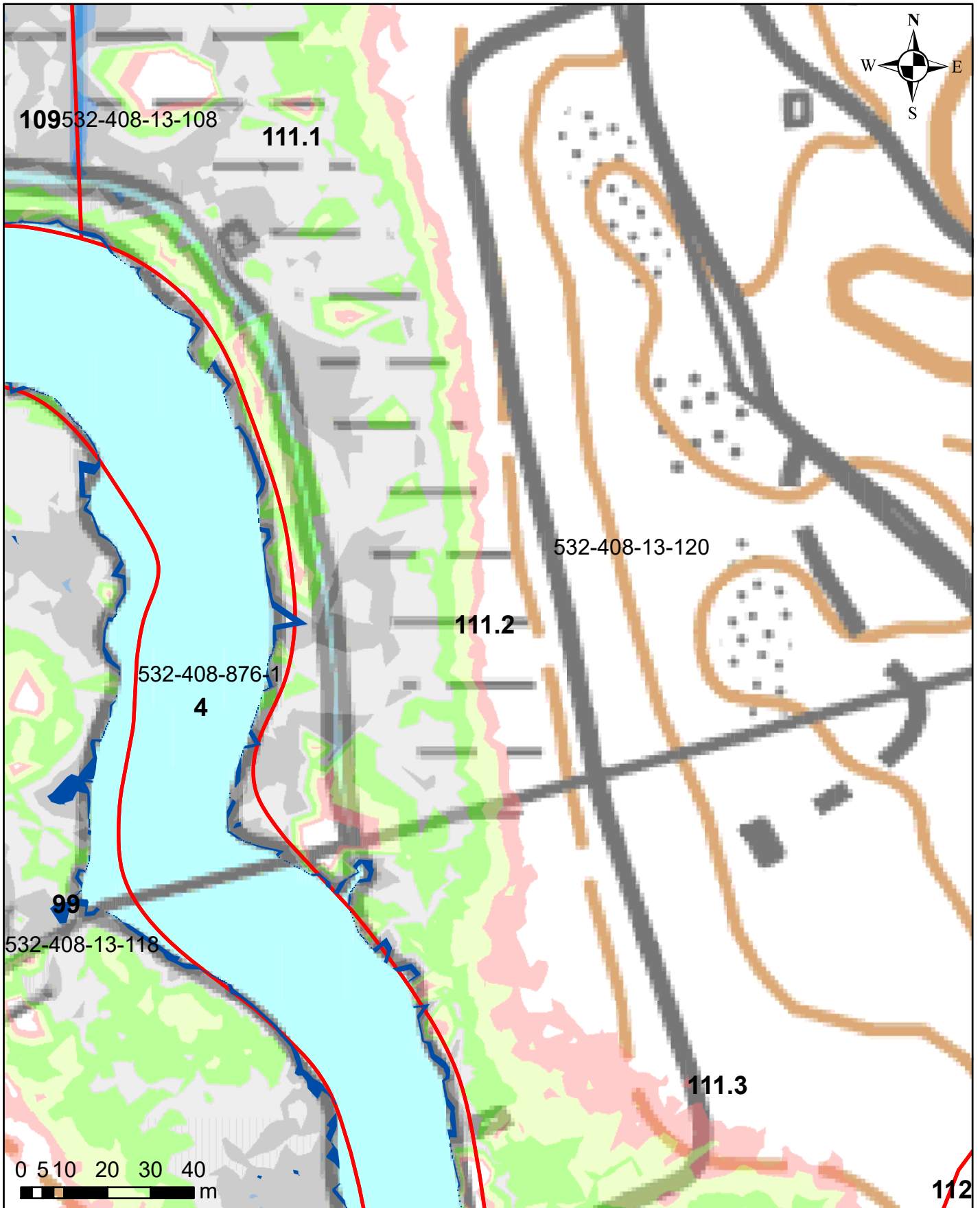
Korkeusvyöhykkeet

| | |
|---|---|
| ■ | 86,39-86,64 (vesilain mukaisesti vesialueeksi muuttuvat alue) |
| ■ | 86,39-86,64 (lammikoksi muuttuva alue) |
| ■ | 86,64-86,89 |
| ■ | 86,89-87,14 |
| ■ | 87,14-87,39 |
| ■ | 87,39-87,64 |
| ■ | 87,64-87,89 |

Juokseva numero 111
Rekisterinumero 532-408-13-120
Page 118 of 759

Ympäristötekniikan insinööritoimisto Jami Aho 31.10.2021
Pohjakartta-aineisto ja kiinteistörajat MML2021

Salajärven ja Ruuhijärven vedenpinnan nostohanke



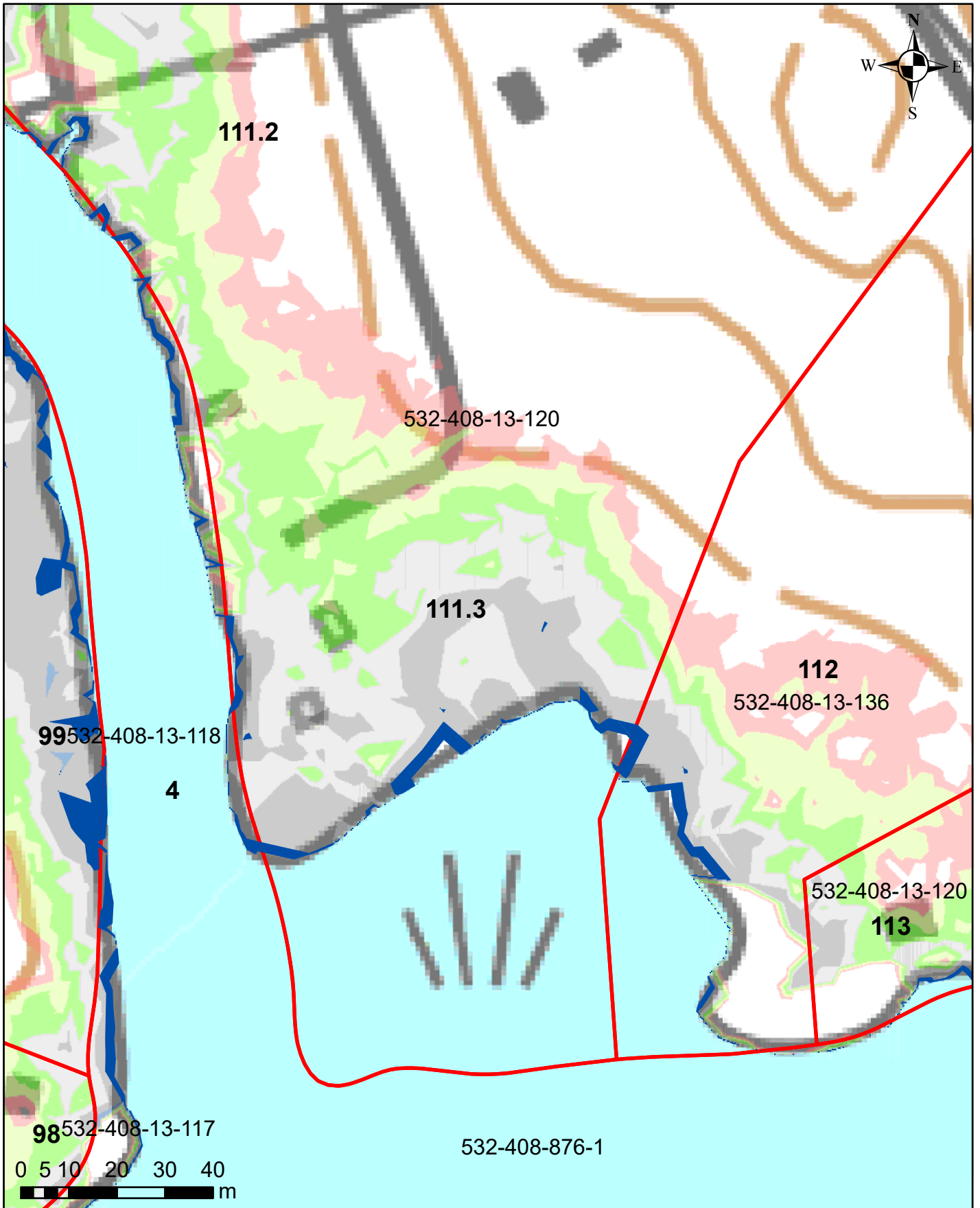
Korkeusvyöhykkeet

| | |
|---|---|
| ■ | 86,39-86,64 (vesilain mukaiseksi vesialueeksi muuttuvat alue) |
| ■ | 86,39-86,64 (lammikoksi muuttuva alue) |
| ■ | 86,64-86,89 |
| ■ | 86,89-87,14 |
| ■ | 87,14-87,39 |
| ■ | 87,39-87,64 |
| ■ | 87,64-87,89 |

Juokseva numero 111
Rekisterinumero 532-408-13-120
Page 119 of 759

Ympäristötekniikan insinööritoimisto Jami Aho 31.10.2021
Pohjakartta-aineisto ja kiinteistörajat MML2021

Salajärven ja Ruuhijärven vedenpinnan nostohanke

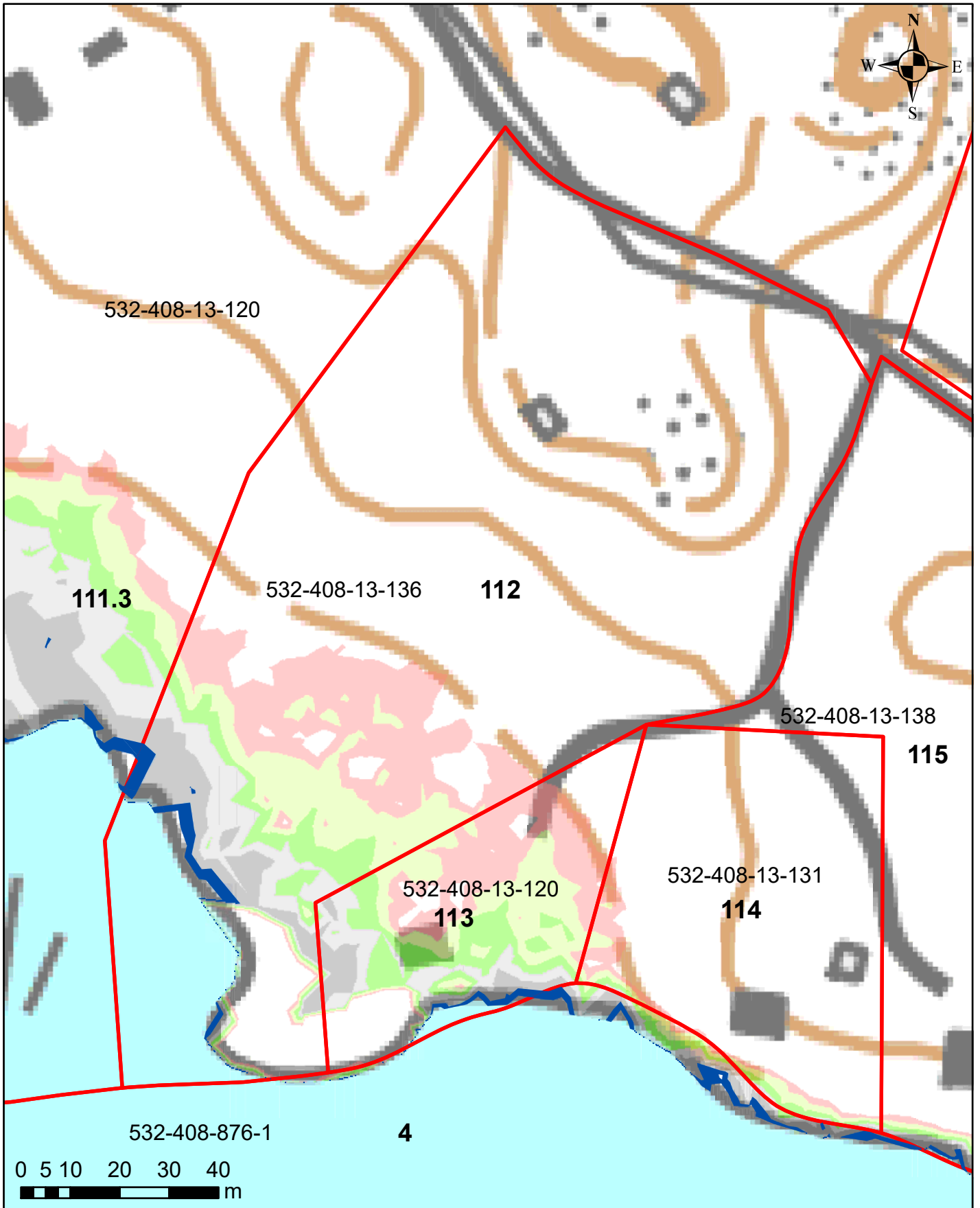


Korkeusvyöhykkeet

| | |
|---|---|
| ■ | 86,39-86,64 (vesilain mukaisesti vesialueeksi muuttuvat alue) |
| ■ | 86,39-86,64 (lammikoksi muuttuva alue) |
| ■ | 86,64-86,89 |
| ■ | 86,89-87,14 |
| ■ | 87,14-87,39 |
| ■ | 87,39-87,64 |
| ■ | 87,64-87,89 |

Juokseva numero 111
Rekisterinumero 532-408-13-120
Page 120 of 759

Salajärven ja Ruuhijärven vedenpinnan nostohanke

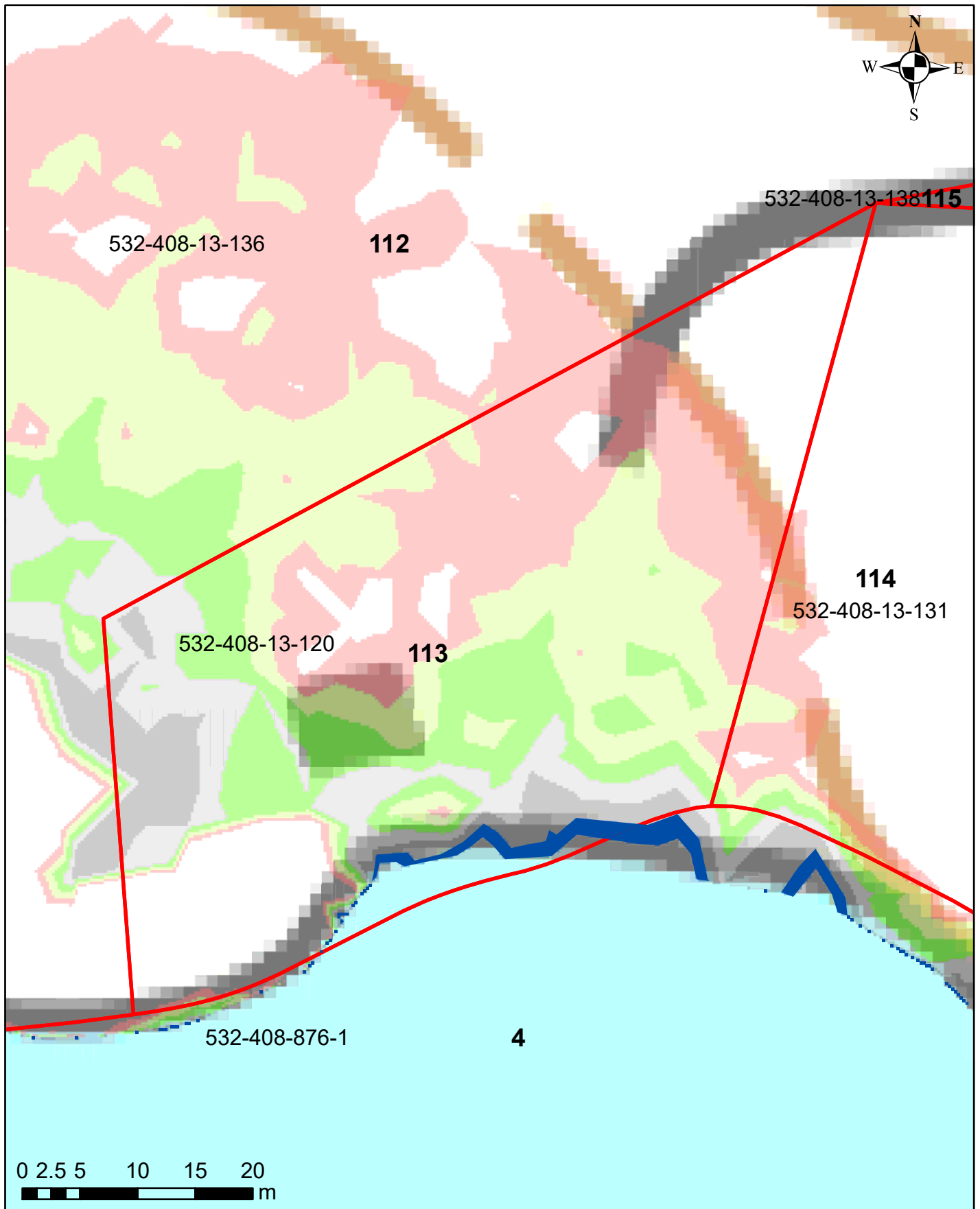


Korkeusvyöhykkeet

| | |
|---|---|
| ■ | 86,39-86,64 (vesilain mukaiseksi vesialueeksi muuttuvat alue) |
| ■ | 86,39-86,64 (lammikoksi muuttuva alue) |
| ■ | 86,64-86,89 |
| ■ | 86,89-87,14 |
| ■ | 87,14-87,39 |
| ■ | 87,39-87,64 |
| ■ | 87,64-87,89 |

Juokseva numero 112
Rekisterinumero 532-408-13-136
Page 121 of 759

Salajärven ja Ruuhijärven vedenpinnan nostohanke

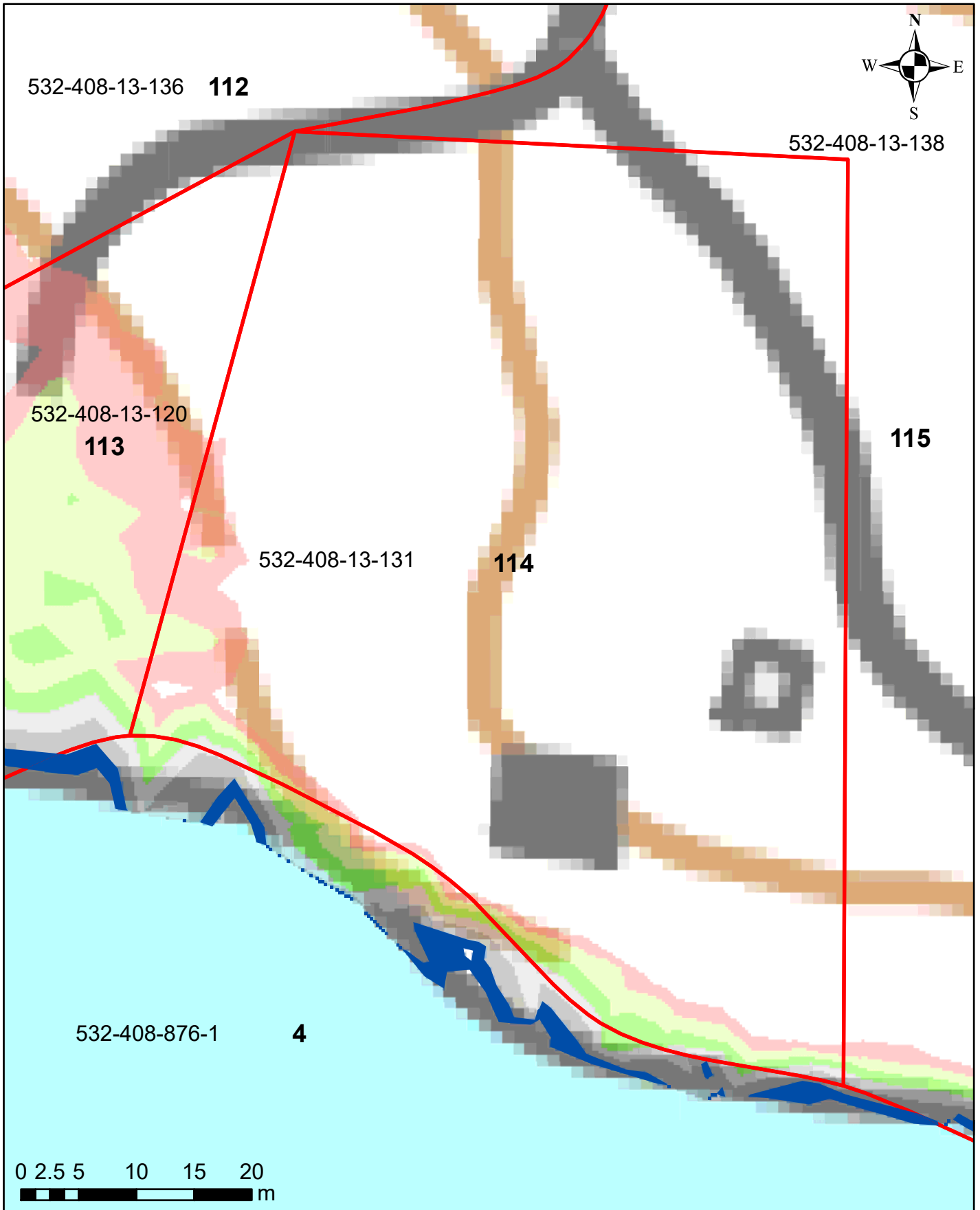


Korkeusvyöhykkeet

- 86,39-86,64 (vesilain mukaisesti vesialueeksi muuttuvat alue)
- 86,39-86,64 (lammikoksi muuttuva alue)
- 86,64-86,89
- 86,89-87,14
- 87,14-87,39
- 87,39-87,64
- 87,64-87,89

Juokseva numero 113
Rekisterinumero 532-408-13-120
Page 122 of 759

Salajärven ja Ruuhijärven vedenpinnan nostohanke



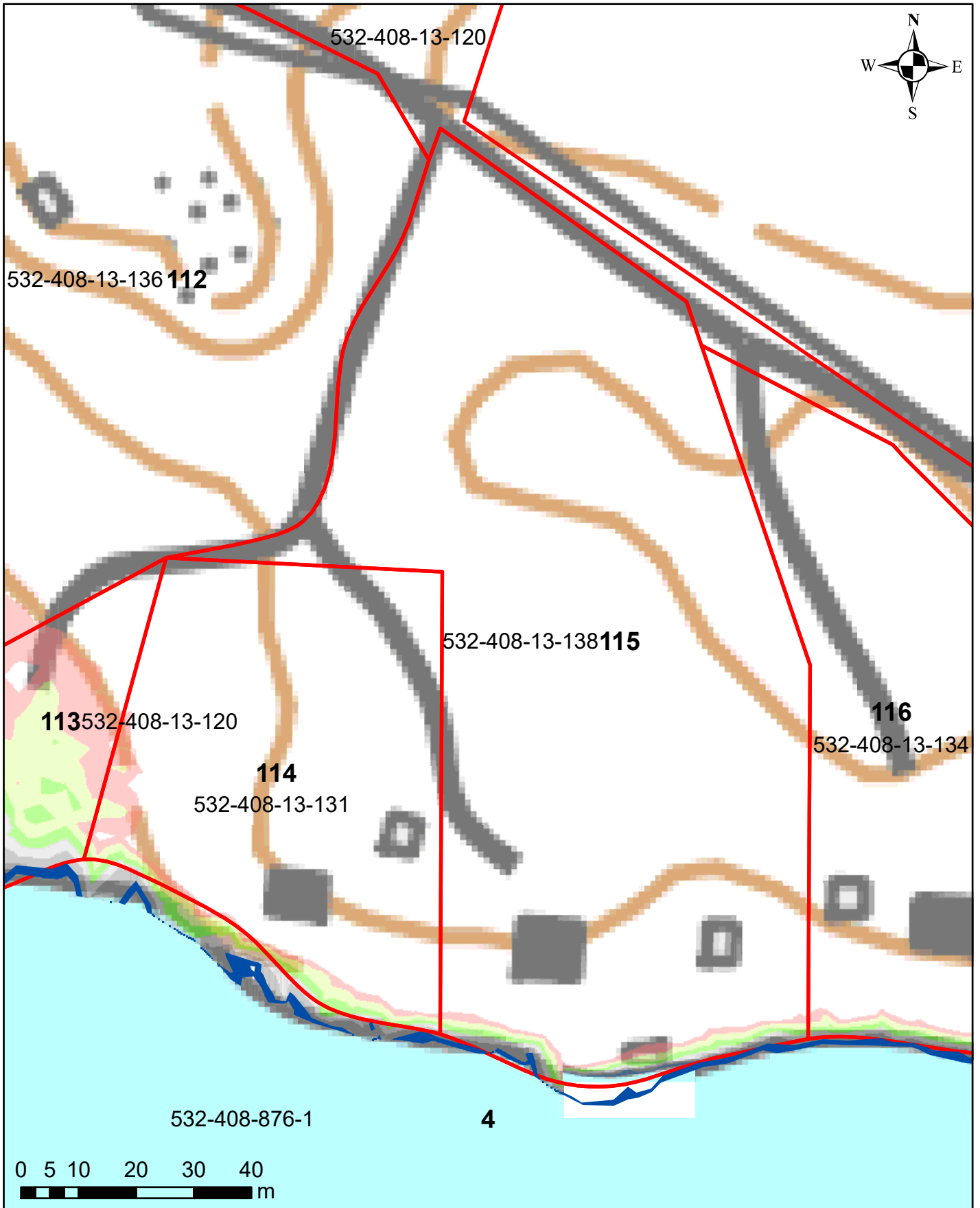
Korkeusvyöhykkeet

- 86,39-86,64 (vesilain mukaiseksi vesialueeksi muuttuvat alue)
- 86,39-86,64 (lammikoksi muuttuva alue)
- 86,64-86,89
- 86,89-87,14
- 87,14-87,39
- 87,39-87,64
- 87,64-87,89

Juokseva numero 114
Rekisterinumero 532-408-13-131
Page 123 of 759

Ympäristötekniikan insinööritoimisto Jami Aho 31.10.2021
Pohjakartta-aineisto ja kiinteistörajat MML2021

Salajärven ja Ruuhijärven vedenpinnan nostohanke



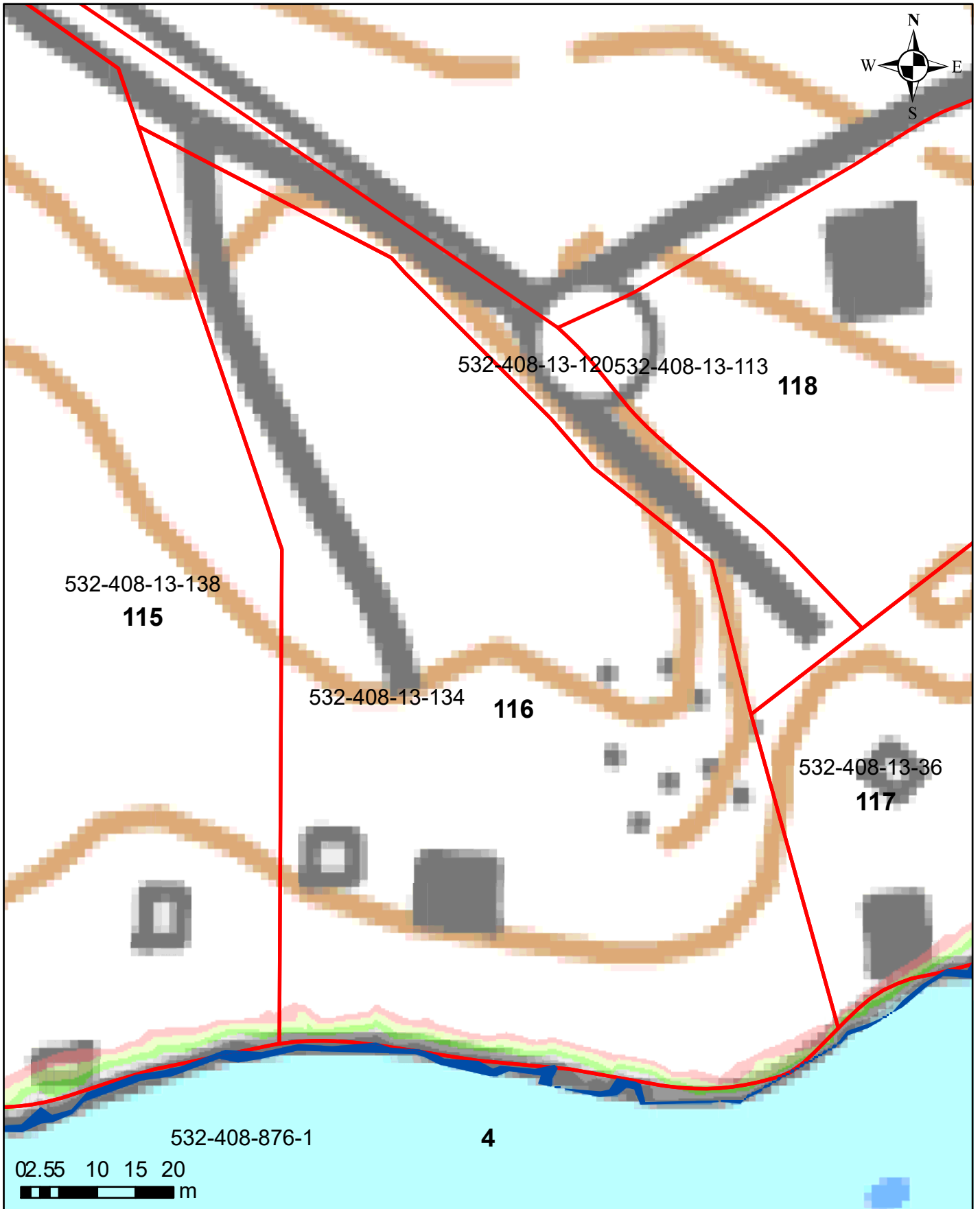
Korkeusvyöhykkeet

- 86,39-86,64 (vesilain mukaisesti vesialueeksi muuttuvat alue)
- 86,39-86,64 (lammikoksi muuttuva alue)
- 86,64-86,89
- 86,89-87,14
- 87,14-87,39
- 87,39-87,64
- 87,64-87,89

Juokseva numero 115
Rekisterinumero 532-408-13-138
Page 124 of 759

Ympäristötekniikan insinööritoimisto Jami Aho 31.10.2021
Pohjakartta-aineisto ja kiinteistörajat MML2021

Salajärven ja Ruuhijärven vedenpinnan nostohanke

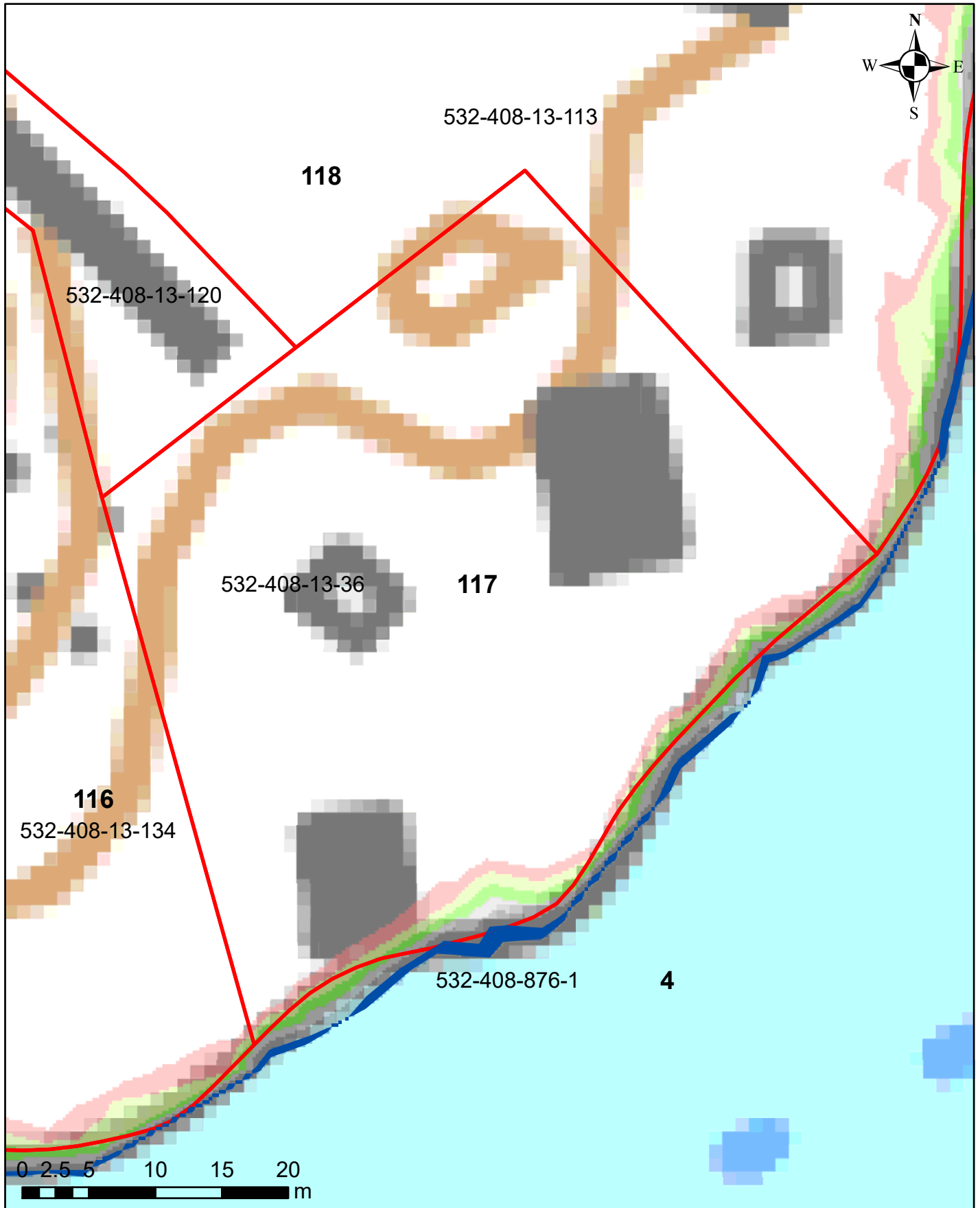


Korkeusvyöhykkeet

| | |
|---|---|
| ■ | 86,39-86,64 (vesilain mukaiseksi vesialueeksi muuttuvat alue) |
| ■ | 86,39-86,64 (lammikoksi muuttuva alue) |
| ■ | 86,64-86,89 |
| ■ | 86,89-87,14 |
| ■ | 87,14-87,39 |
| ■ | 87,39-87,64 |
| ■ | 87,64-87,89 |

Juokseva numero 116
Rekisterinumero 532-408-13-134
Page 125 of 759

Salajärven ja Ruuhijärven vedenpinnan nostohanke



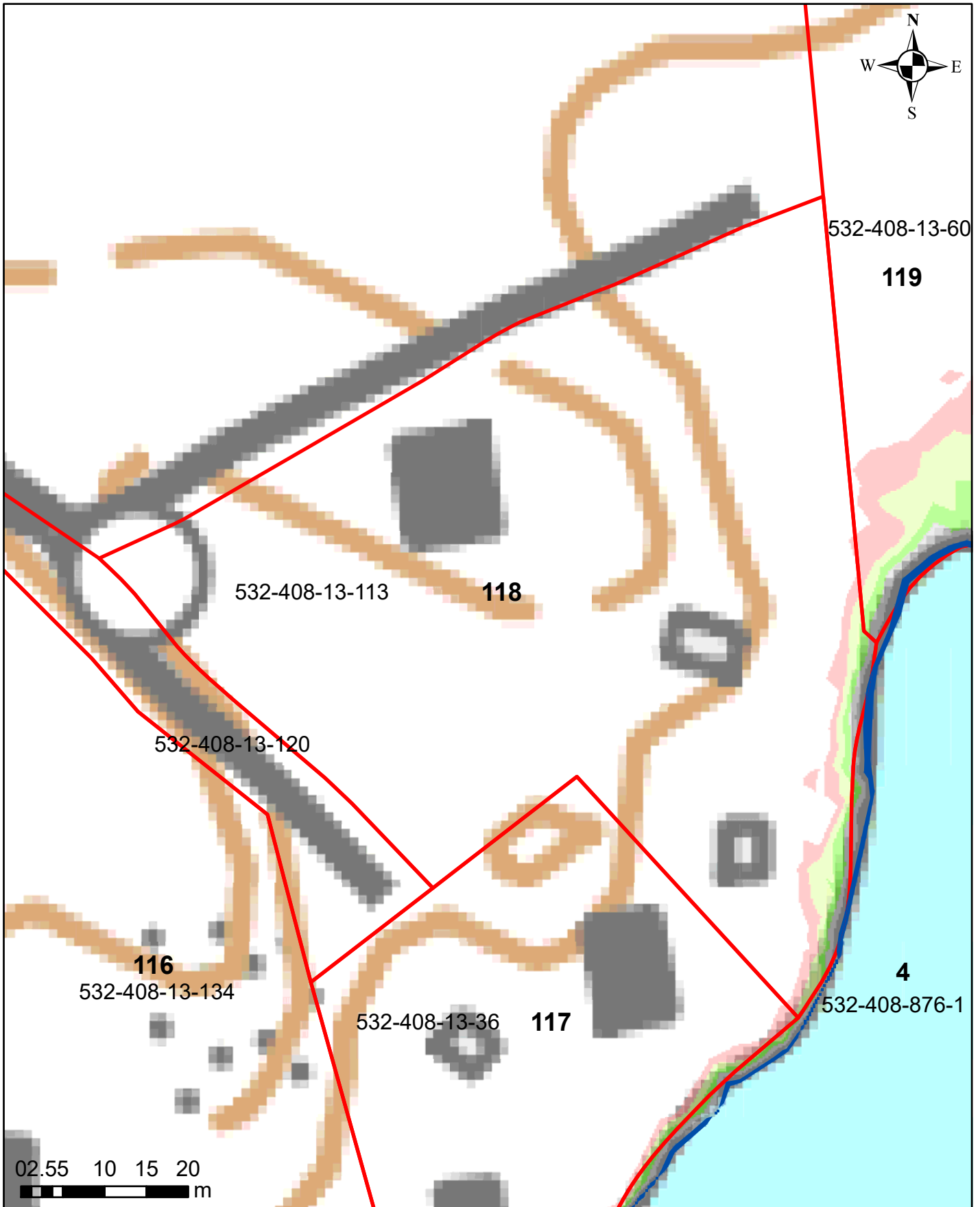
Korkeusvyöhykkeet

- 86,39-86,64 (vesilain mukaiseksi vesialueeksi muuttuvat alue)
- 86,39-86,64 (lammikoksi muuttuva alue)
- 86,64-86,89
- 86,89-87,14
- 87,14-87,39
- 87,39-87,64
- 87,64-87,89

Juokseva numero 117
Rekisterinumero 532-408-13-36
Page 126 of 759

Ympäristötekniikan insinööritoimisto Jami Aho 31.10.2021
Pohjakartta-aineisto ja kiinteistörajat MML2021

Salajärven ja Ruuhijärven vedenpinnan nostohanke

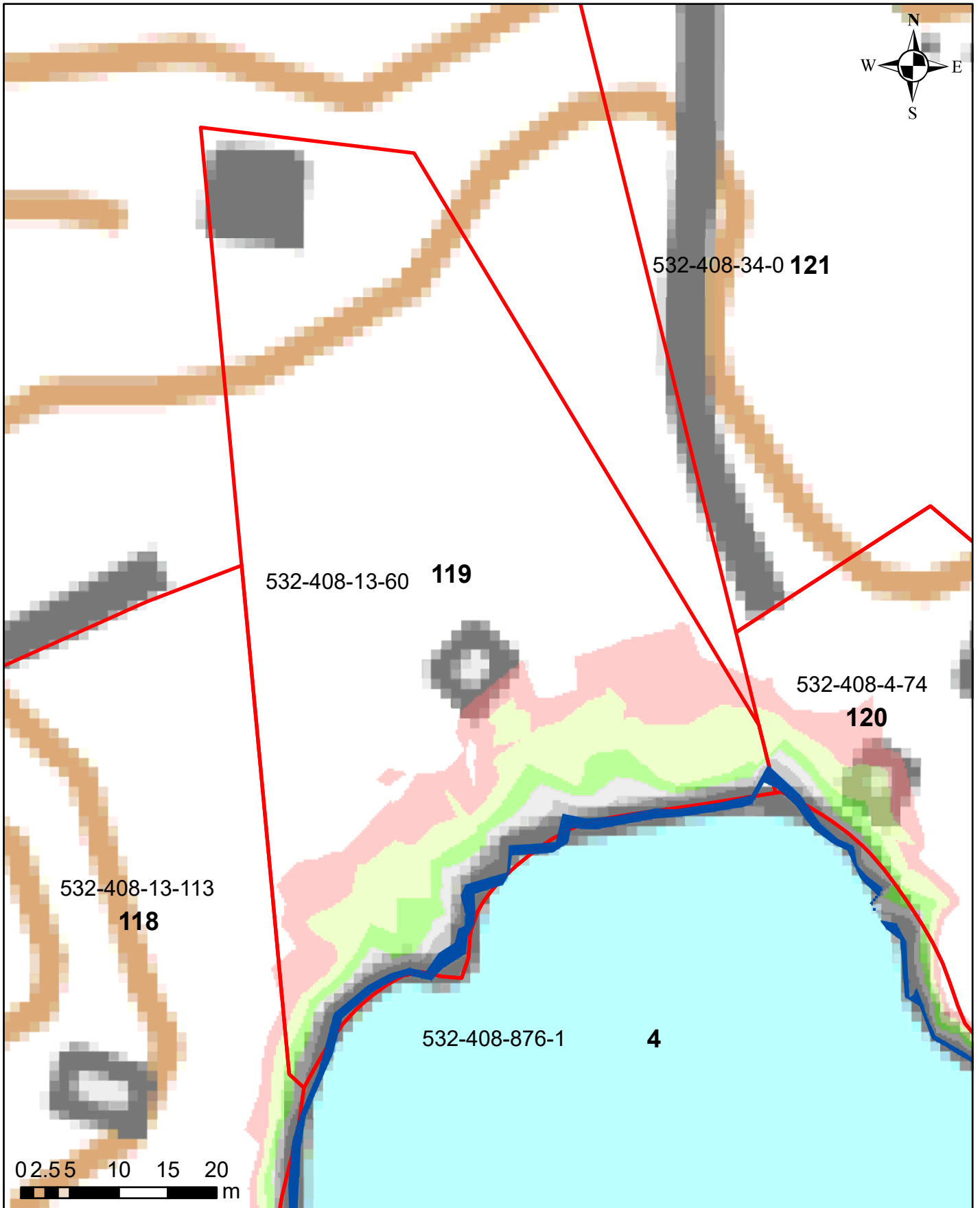


Korkeusvyöhykkeet

- 86,39-86,64 (vesilain mukaiseksi vesialueeksi muuttuvat alue)
- 86,39-86,64 (lammikoksi muuttuva alue)
- 86,64-86,89
- 86,89-87,14
- 87,14-87,39
- 87,39-87,64
- 87,64-87,89

Juokseva numero 118
Rekisterinumero 532-408-13-113
Page 127 of 759

Salajärven ja Ruuhijärven vedenpinnan nostohanke



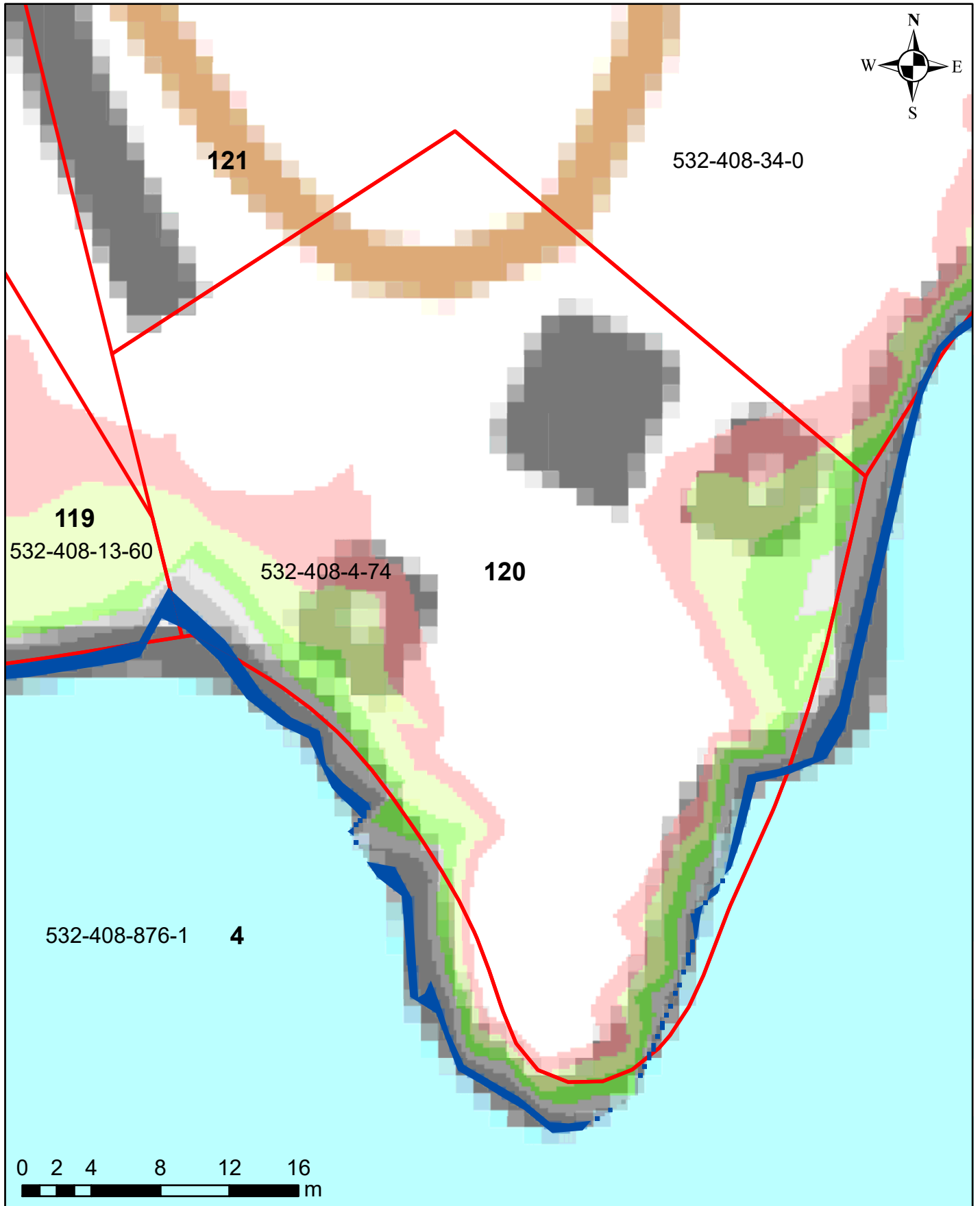
Korkeusvyöhykkeet

- 86,39-86,64 (vesilain mukaiseksi vesialueeksi muuttuvat alue)
- 86,39-86,64 (lammikoksi muuttuva alue)
- 86,64-86,89
- 86,89-87,14
- 87,14-87,39
- 87,39-87,64
- 87,64-87,89

Juokseva numero 119
Rekisterinumero 532-408-13-60
Page 128 of 759

Ympäristötekniikan insinööritoimisto Jami Aho 31.10.2021
Pohjakartta-aineisto ja kiinteistörajat MML2021

Salajärven ja Ruuhijärven vedenpinnan nostohanke



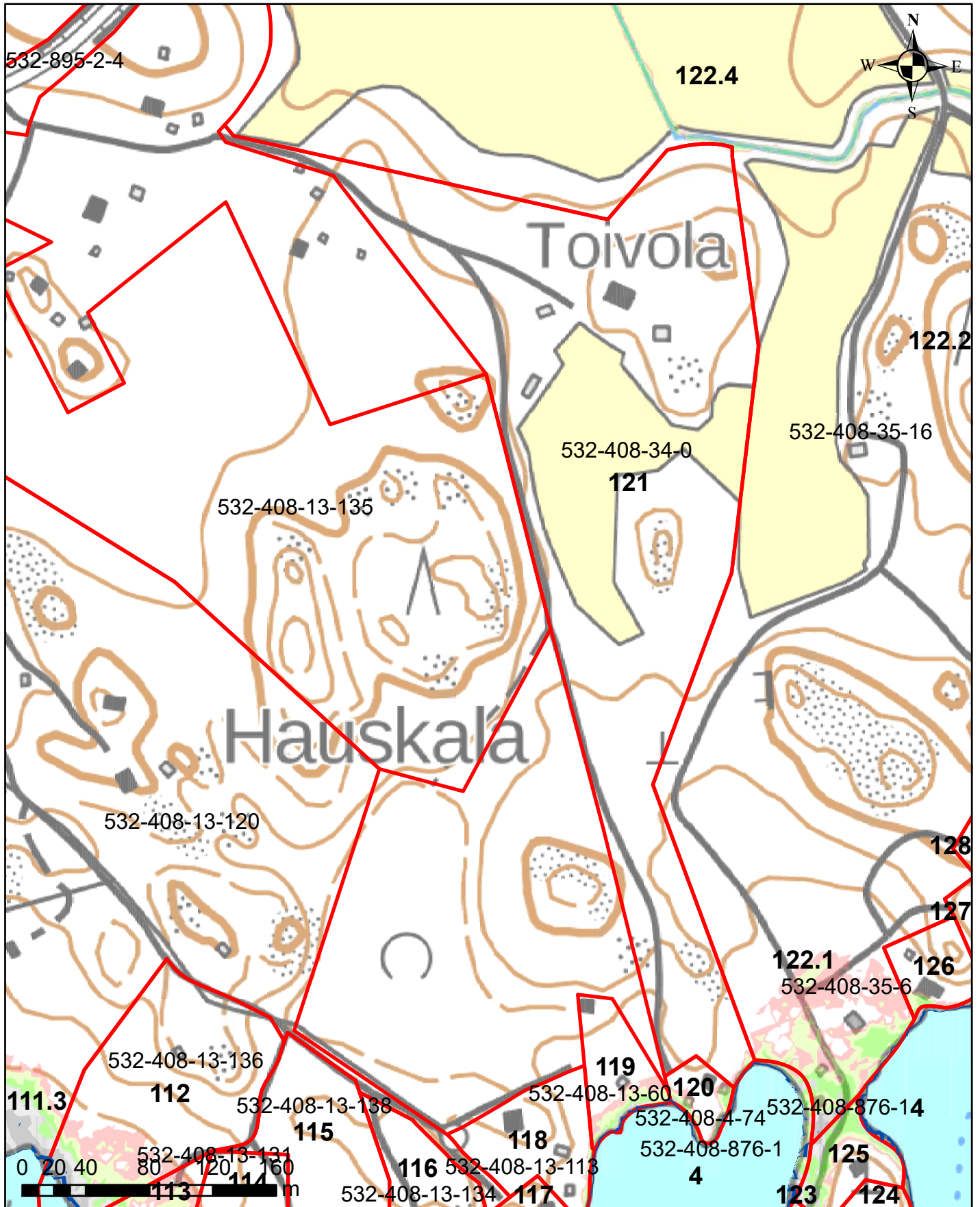
Korkeusvyöhykkeet

- 86,39-86,64 (vesilain mukaiseksi vesialueeksi muuttuvat alue)
- 86,39-86,64 (lammikoksi muuttuva alue)
- 86,64-86,89
- 86,89-87,14
- 87,14-87,39
- 87,39-87,64
- 87,64-87,89

Juokseva numero 120
Rekisterinumero 532-408-4-74
Page 129 of 759

Ympäristötekniikan insinööri Jami Aho 31.10.2021
Pohjakartta-aineisto ja kiinteistörajat MML2021

Salajärven ja Ruuhijärven vedenpinnan nostohanke

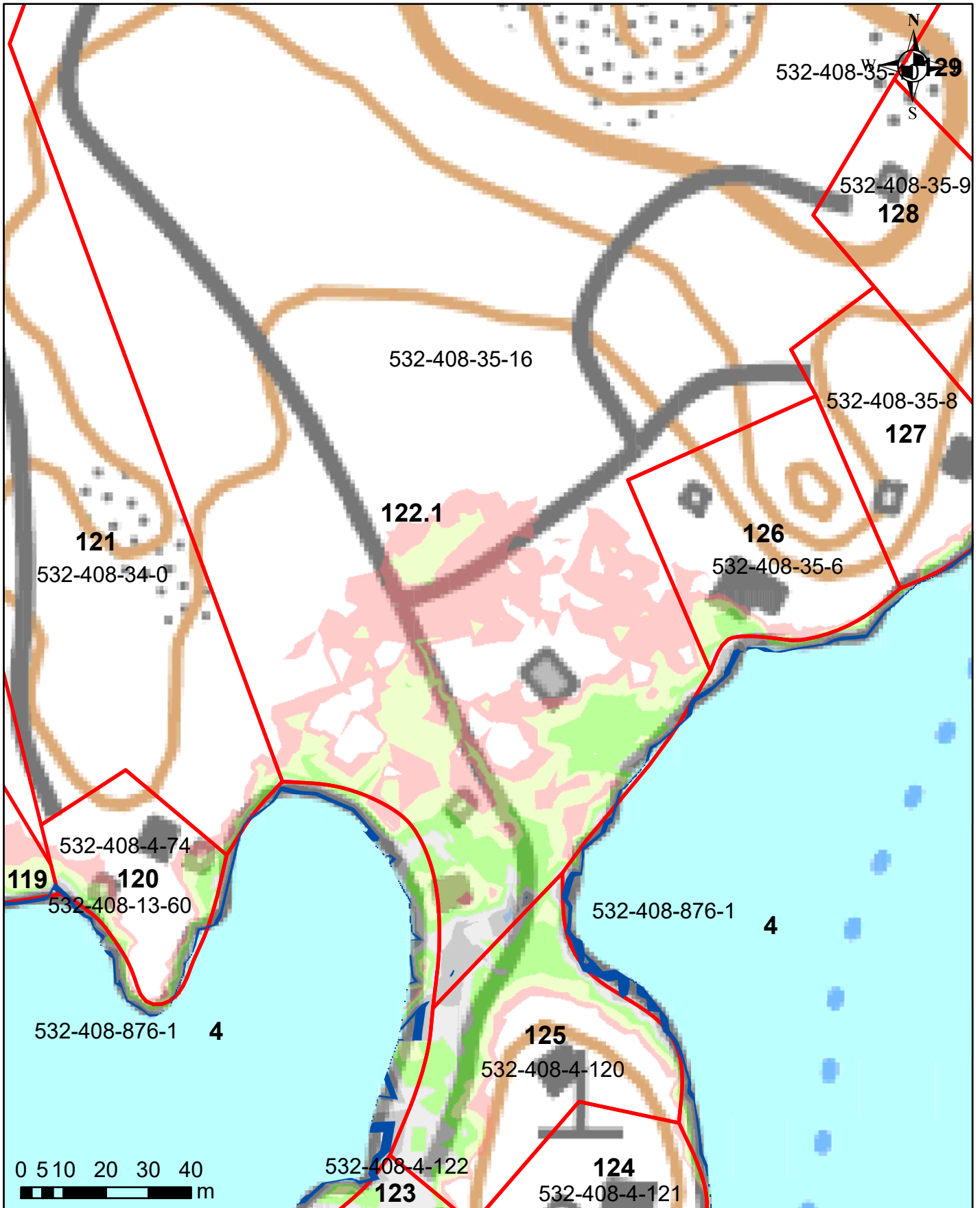


Korkeusvyöhykkeet

| | |
|--|---|
| | 86,39-86,64 (vesilain mukaisesti vesialueeksi muuttuvat alue) |
| | 86,39-86,64 (lammikoksi muuttuva alue) |
| | 86,64-86,89 |
| | 86,89-87,14 |
| | 87,14-87,39 |
| | 87,39-87,64 |
| | 87,64-87,89 |

Juokseva numero 121
 Rekisterinumero 532-408-34-0
 Page 130 of 759

Salajärven ja Ruuhijärven vedenpinnan nostohanke

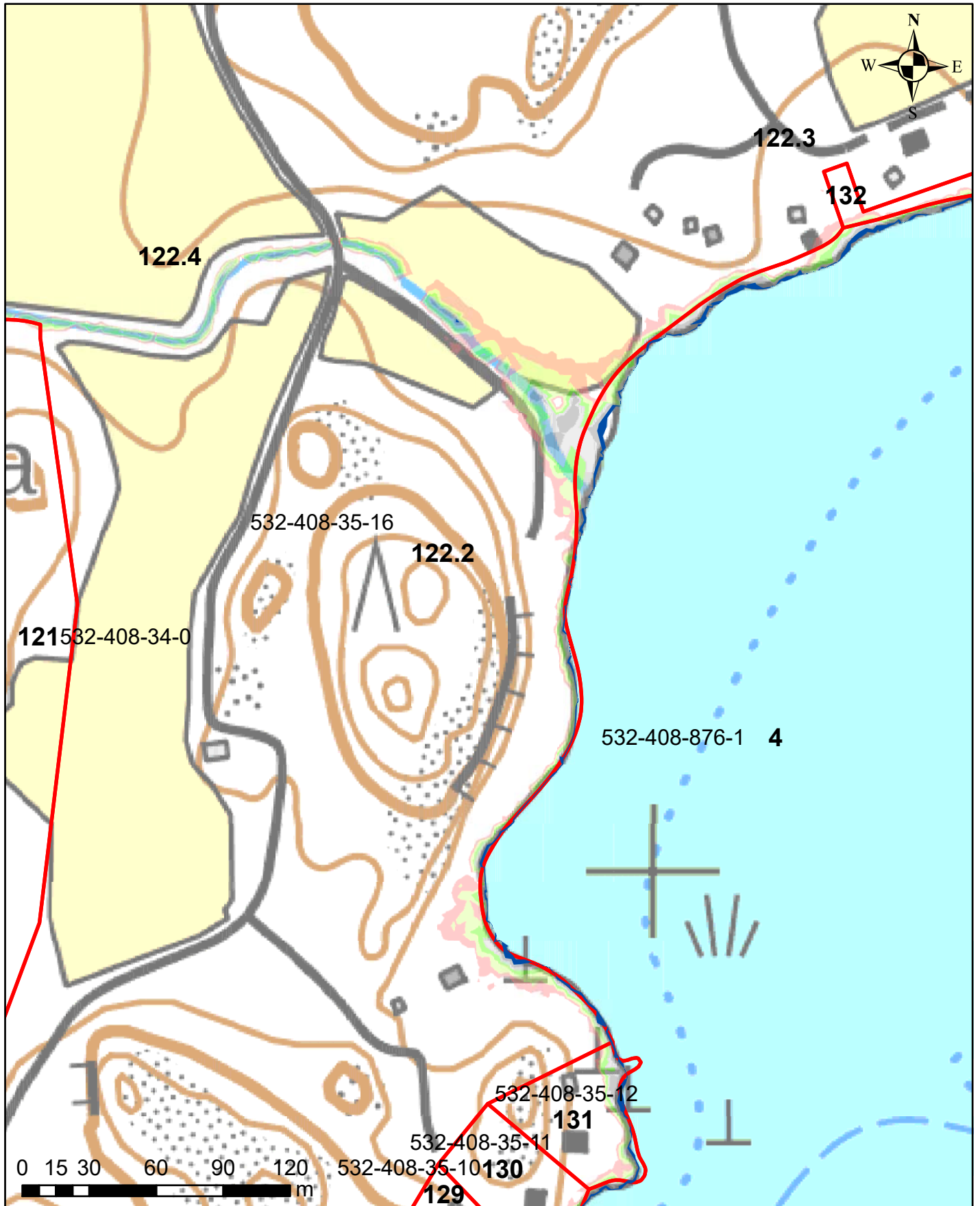


Korkeusvyöhykkeet

| |
|---|
| 86,39-86,64 (vesilain mukaiseksi vesialueeksi muuttuvat alue) |
| 86,39-86,64 (lammikoksi muuttuva alue) |
| 86,64-86,89 |
| 86,89-87,14 |
| 87,14-87,39 |
| 87,39-87,64 |
| 87,64-87,89 |

Juokseva numero 122
Rekisterinumero 532-408-35-16
Page 131 of 759

Salajärven ja Ruuhijärven vedenpinnan nostohanke

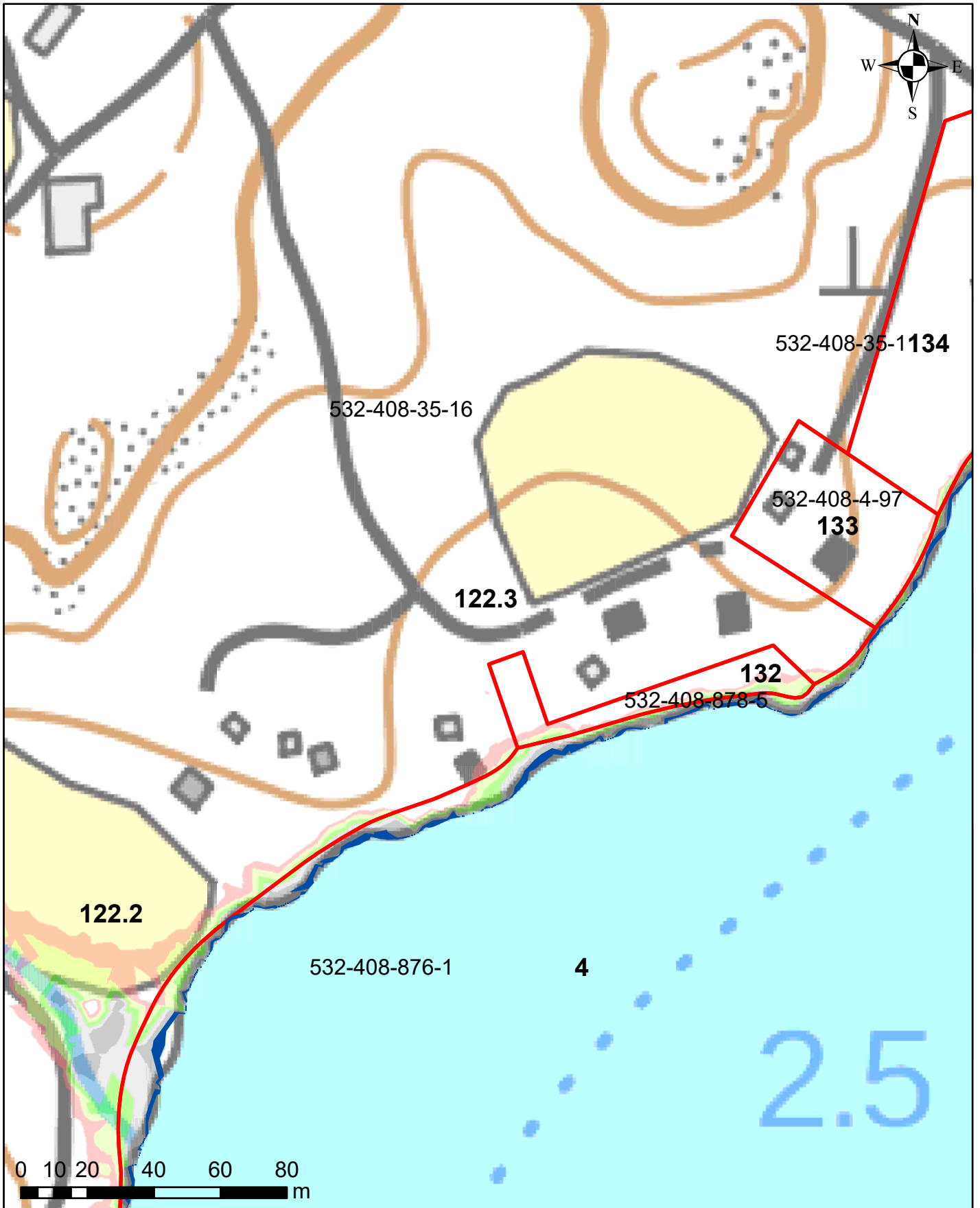


Korkeusvyöhykkeet

| |
|---|
| 86,39-86,64 (vesilain mukaisesti vesialueeksi muuttuvat alue) |
| 86,39-86,64 (lammikoksi muuttuva alue) |
| 86,64-86,89 |
| 86,89-87,14 |
| 87,14-87,39 |
| 87,39-87,64 |
| 87,64-87,89 |

Juokseva numero 122
Rekisterinumero 532-408-35-16
Page 132 of 759

Salajärven ja Ruuhijärven vedenpinnan nostohanke

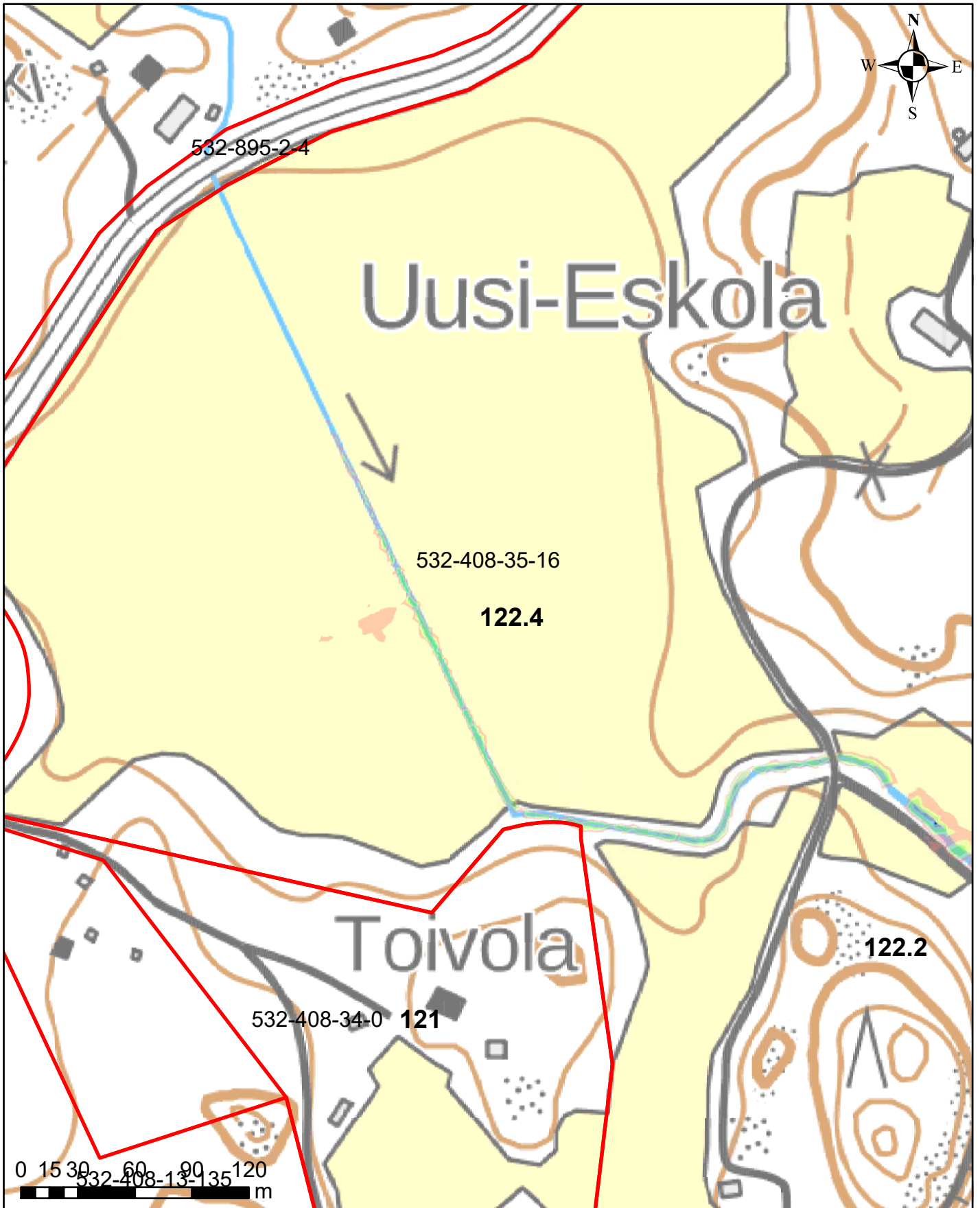


Korkeusvyöhykkeet

| | |
|-------------|---|
| Dark Blue | 86,39-86,64 (vesilain mukaiseksi vesialueeksi muuttuvat alue) |
| Light Blue | 86,39-86,64 (lammikoksi muuttuva alue) |
| Grey | 86,64-86,89 |
| Light Grey | 86,89-87,14 |
| Green | 87,14-87,39 |
| Light Green | 87,39-87,64 |
| Pink | 87,64-87,89 |

Juokseva numero 122
Rekisterinumero 532-408-35-16
Page 133 of 759

Salajärven ja Ruuhijärven vedenpinnan nostohanke



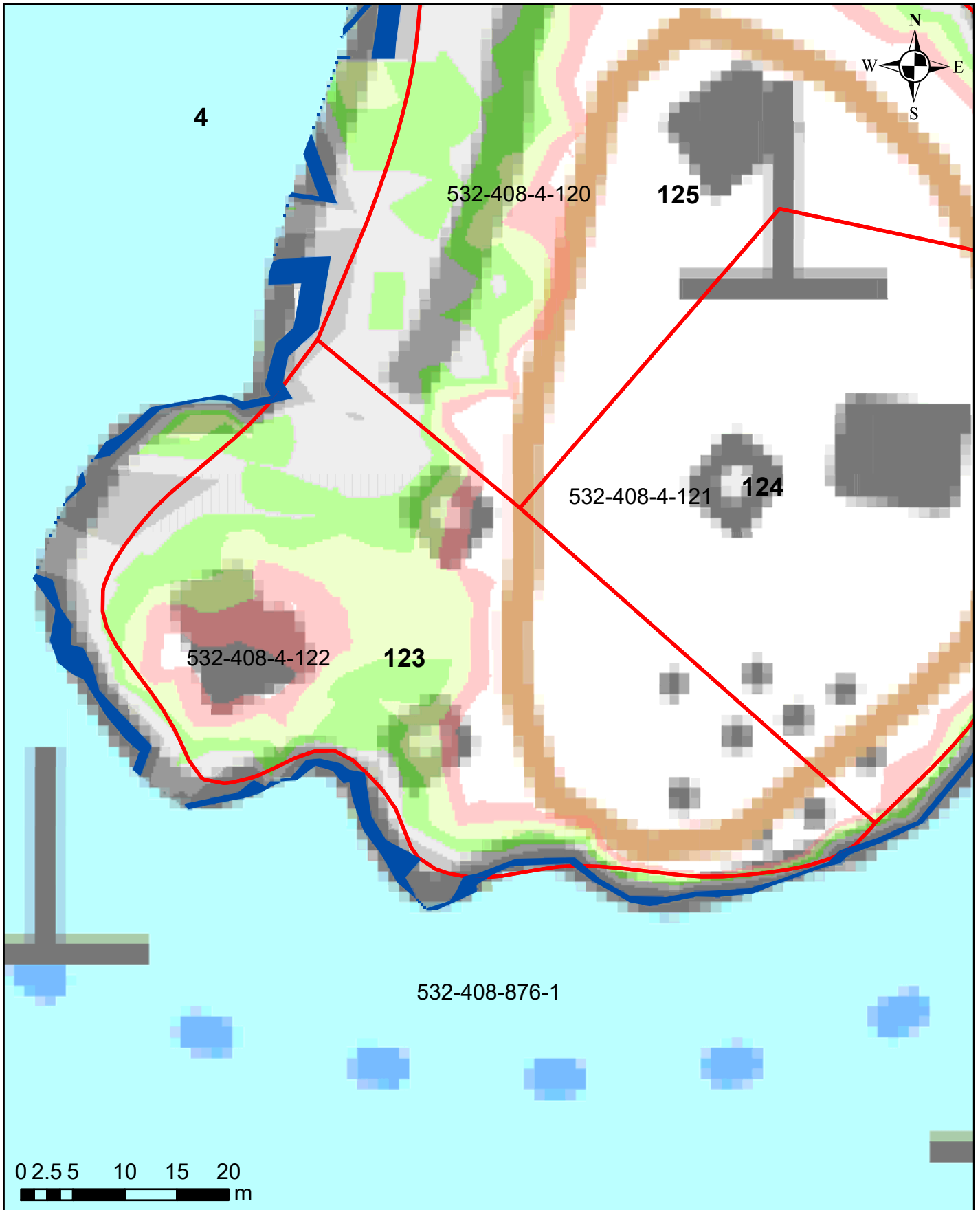
Korkeusvyöhykkeet

| | |
|---|---|
| ■ | 86,39-86,64 (vesilain mukaiseksi vesialueeksi muuttuvat alue) |
| ■ | 86,39-86,64 (lammikoksi muuttuva alue) |
| ■ | 86,64-86,89 |
| ■ | 86,89-87,14 |
| ■ | 87,14-87,39 |
| ■ | 87,39-87,64 |
| ■ | 87,64-87,89 |

Juokseva numero 122
Rekisterinumero 532-408-35-16
Page 134 of 759

Ympäristötekniikan insinööritoimisto Jami Aho 31.10.2021
Pohjakartta-aineisto ja kiinteistörajat MML2021

Salajärven ja Ruuhijärven vedenpinnan nostohanke



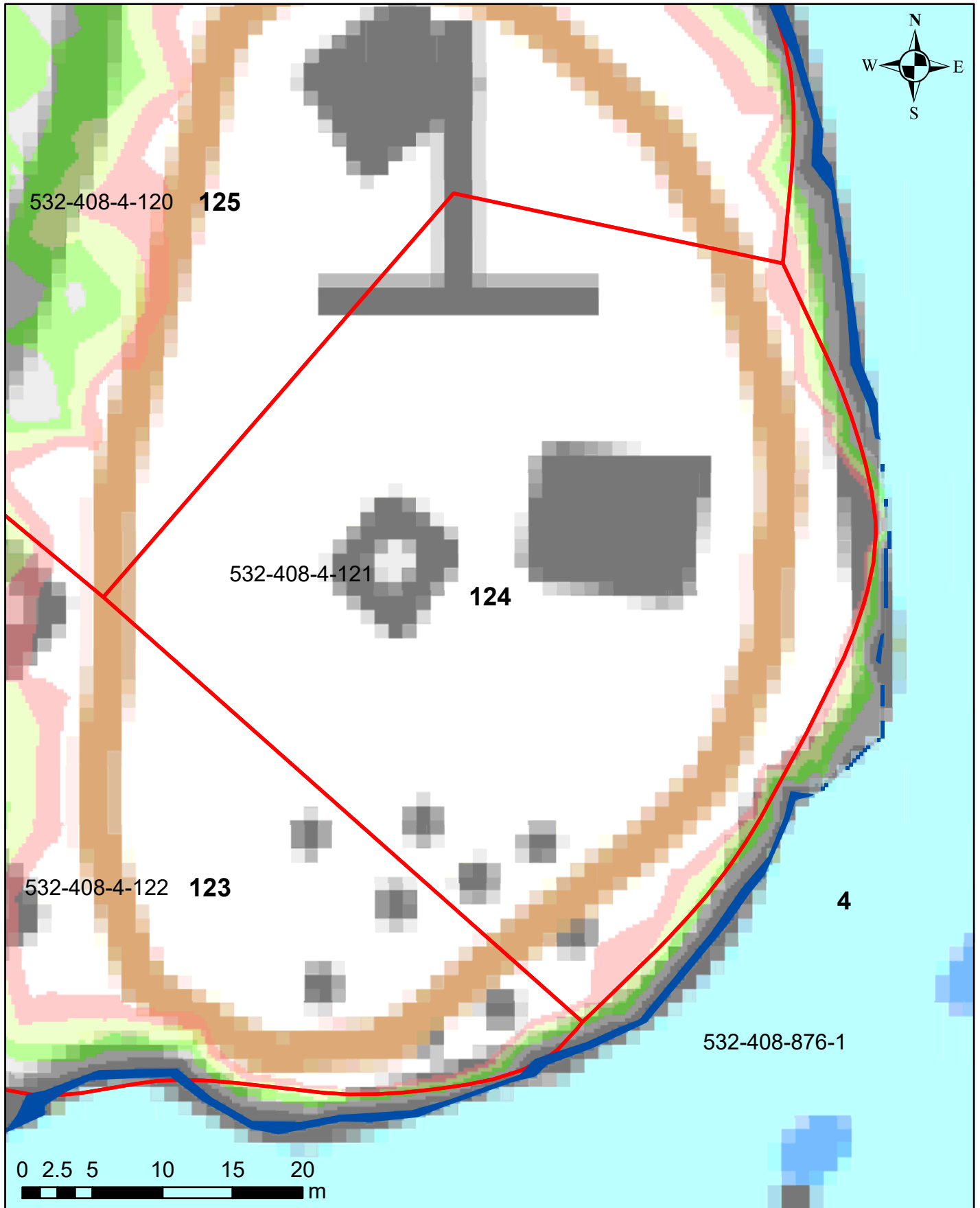
Korkeusvyöhykkeet

- 86,39-86,64 (vesilain mukaiseksi vesialueeksi muuttuvat alue)
- 86,39-86,64 (lammikoksi muuttuva alue)
- 86,64-86,89
- 86,89-87,14
- 87,14-87,39
- 87,39-87,64
- 87,64-87,89

Juokseva numero 123
Rekisterinumero 532-408-4-122
Page 135 of 759

Ympäristötekniikan insinööritoimisto Jami Aho 31.10.2021
Pohjakartta-aineisto ja kiinteistörajat MML2021

Salajärven ja Ruuhijärven vedenpinnan nostohanke

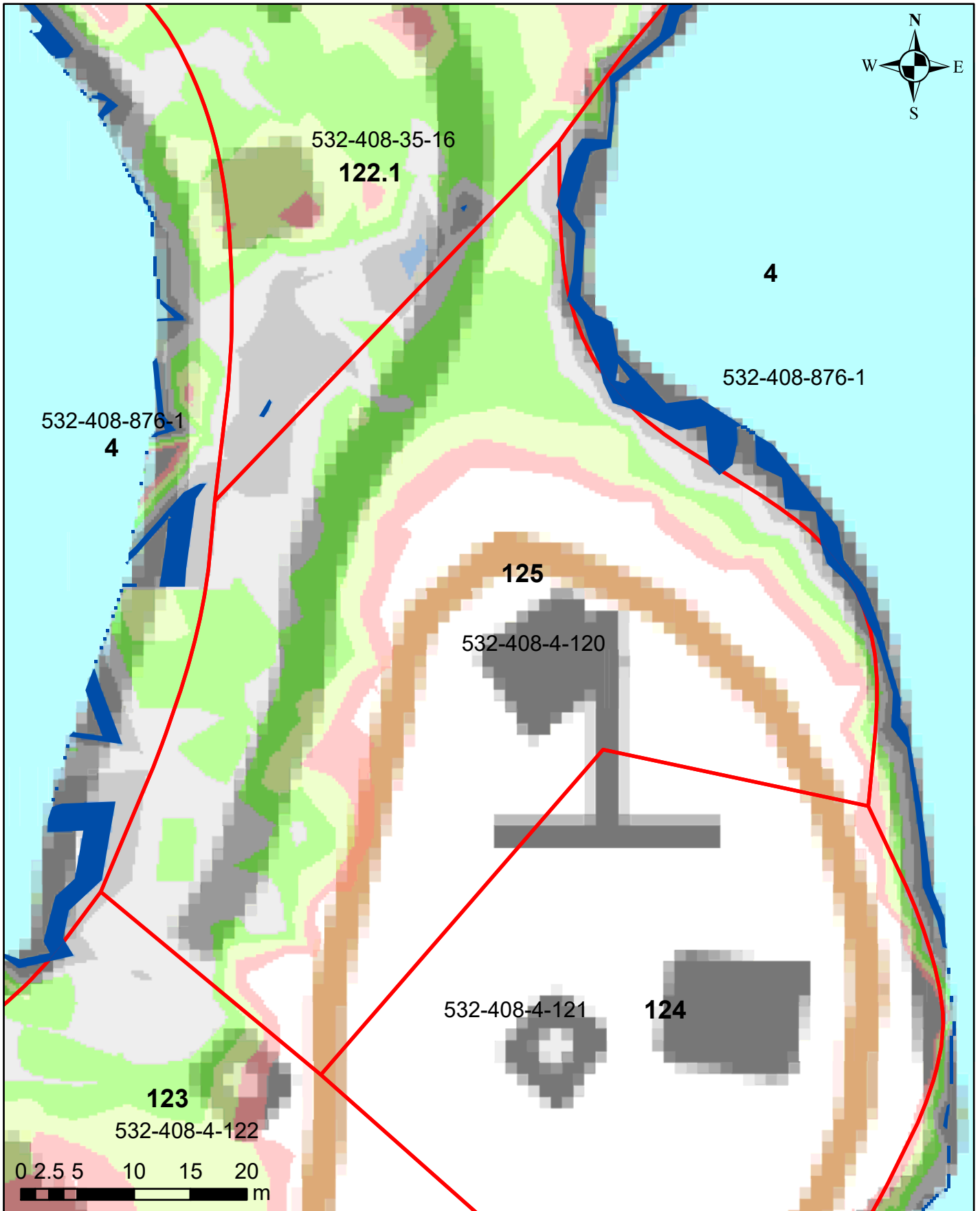


Korkeusvyöhykkeet

- 86,39-86,64 (vesilain mukaiseksi vesialueeksi muuttuvat alue)
- 86,39-86,64 (lammikoksi muuttuva alue)
- 86,64-86,89
- 86,89-87,14
- 87,14-87,39
- 87,39-87,64
- 87,64-87,89

Juokseva numero 124
Rekisterinumero 532-408-4-121
Page 136 of 759

Salajärven ja Ruuhijärven vedenpinnan nostohanke

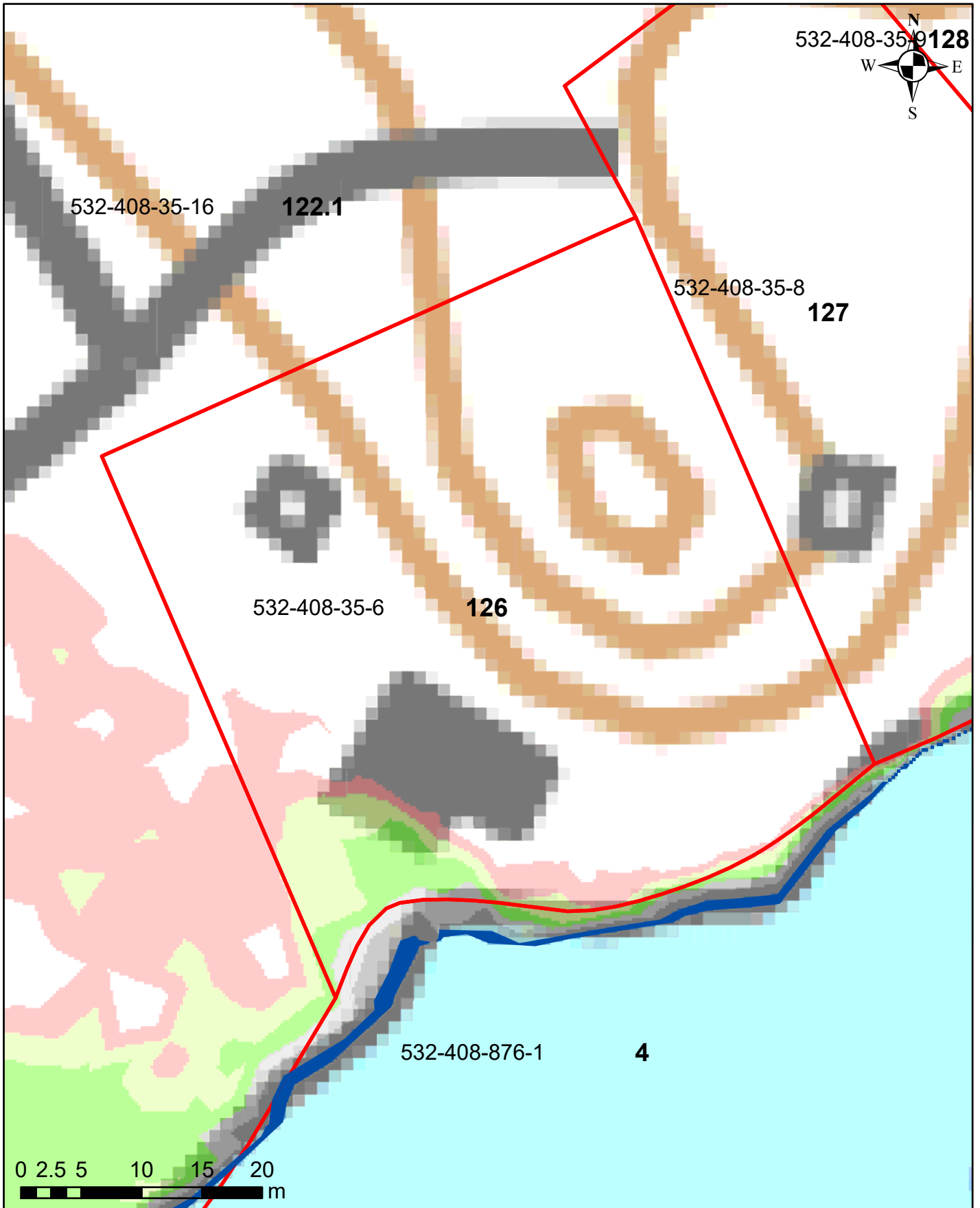


Korkeusvyöhykkeet

| | |
|---|---|
| ■ | 86,39-86,64 (vesilain mukaisesti vesialueeksi muuttuvat alue) |
| ■ | 86,39-86,64 (lammikoksi muuttuva alue) |
| ■ | 86,64-86,89 |
| ■ | 86,89-87,14 |
| ■ | 87,14-87,39 |
| ■ | 87,39-87,64 |
| ■ | 87,64-87,89 |

Juokseva numero 125
Rekisterinumero 532-408-4-120
Page 137 of 759

Salajärven ja Ruuhijärven vedenpinnan nostohanke

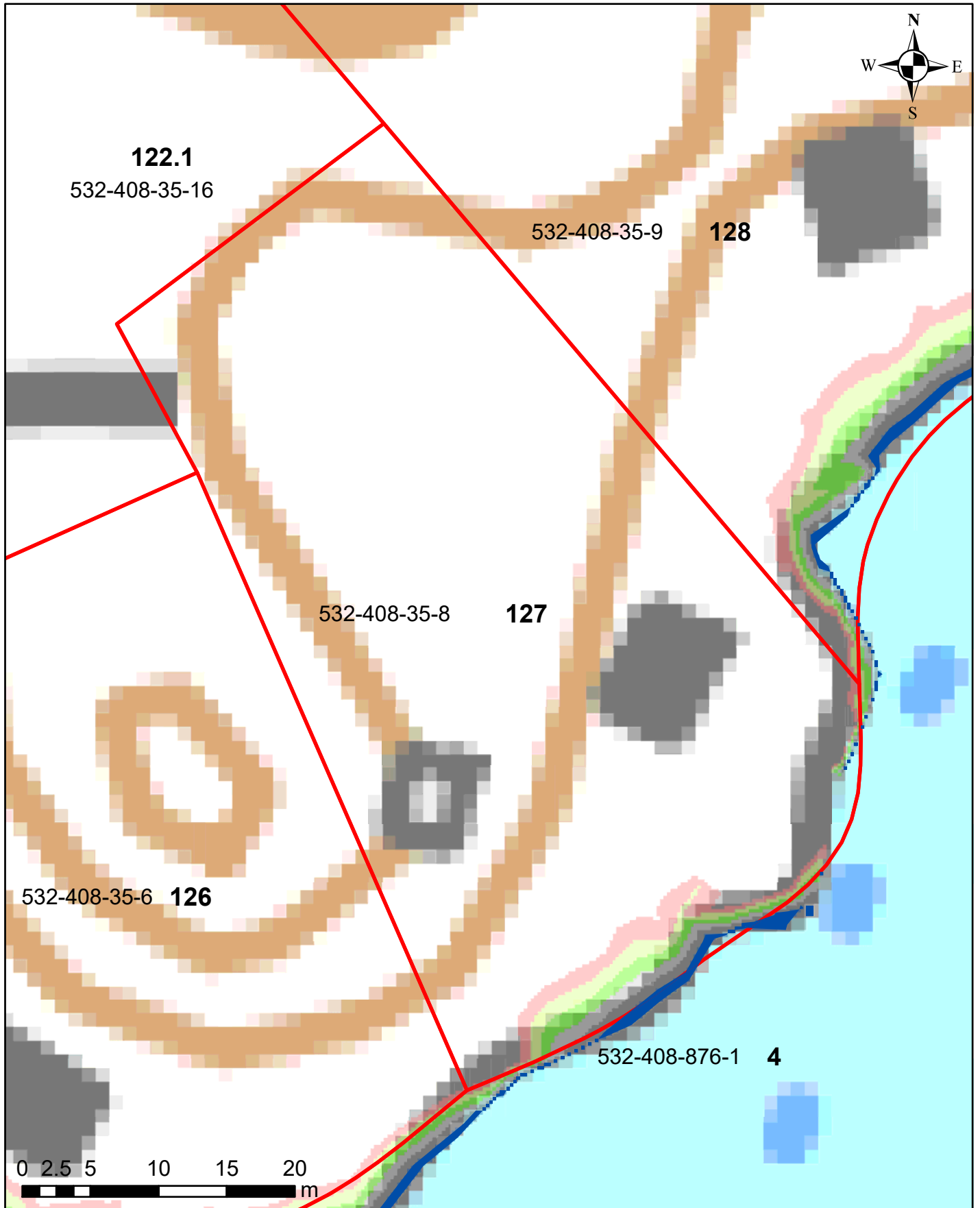


Korkeusvyöhykkeet

- 86,39-86,64 (vesilain mukaiseksi vesialueeksi muuttuvat alue)
- 86,39-86,64 (lammikoksi muuttuva alue)
- 86,64-86,89
- 86,89-87,14
- 87,14-87,39
- 87,39-87,64
- 87,64-87,89

Juokseva numero 126
Rekisterinumero 532-408-35-6
Page 138 of 759

Salajärven ja Ruuhijärven vedenpinnan nostohanke

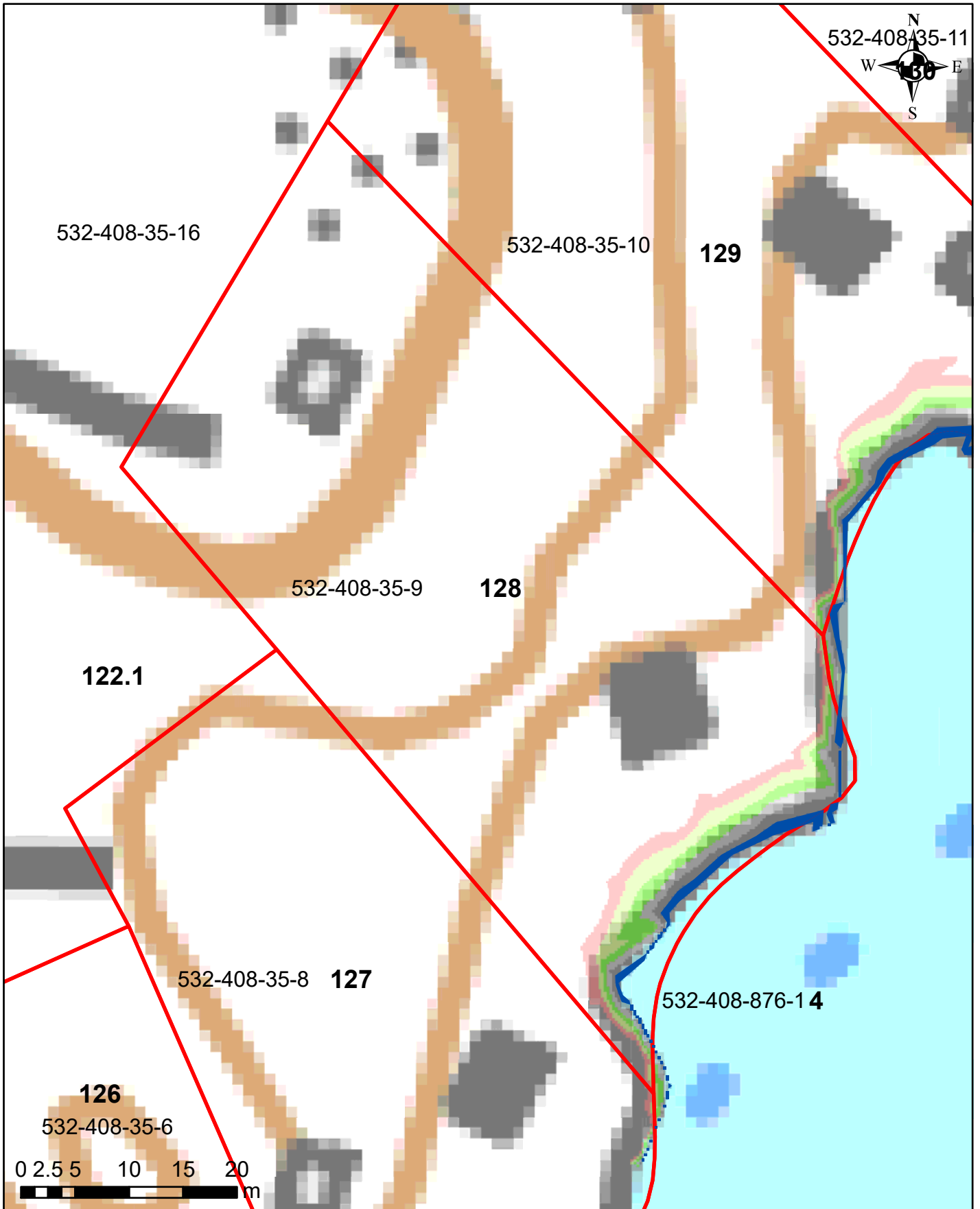


Korkeusvyöhykkeet








- 86,39-86,64 (vesilain mukaiseksi vesialueeksi muuttuvat alue)
- 86,39-86,64 (lammikoksi muuttuva alue)
- 86,64-86,89
- 86,89-87,14
- 87,14-87,39
- 87,39-87,64
- 87,64-87,89

Juokseva numero 127
Rekisterinumero 532-408-35-8
Page 139 of 759

Salajärven ja Ruuhijärven vedenpinnan nostohanke

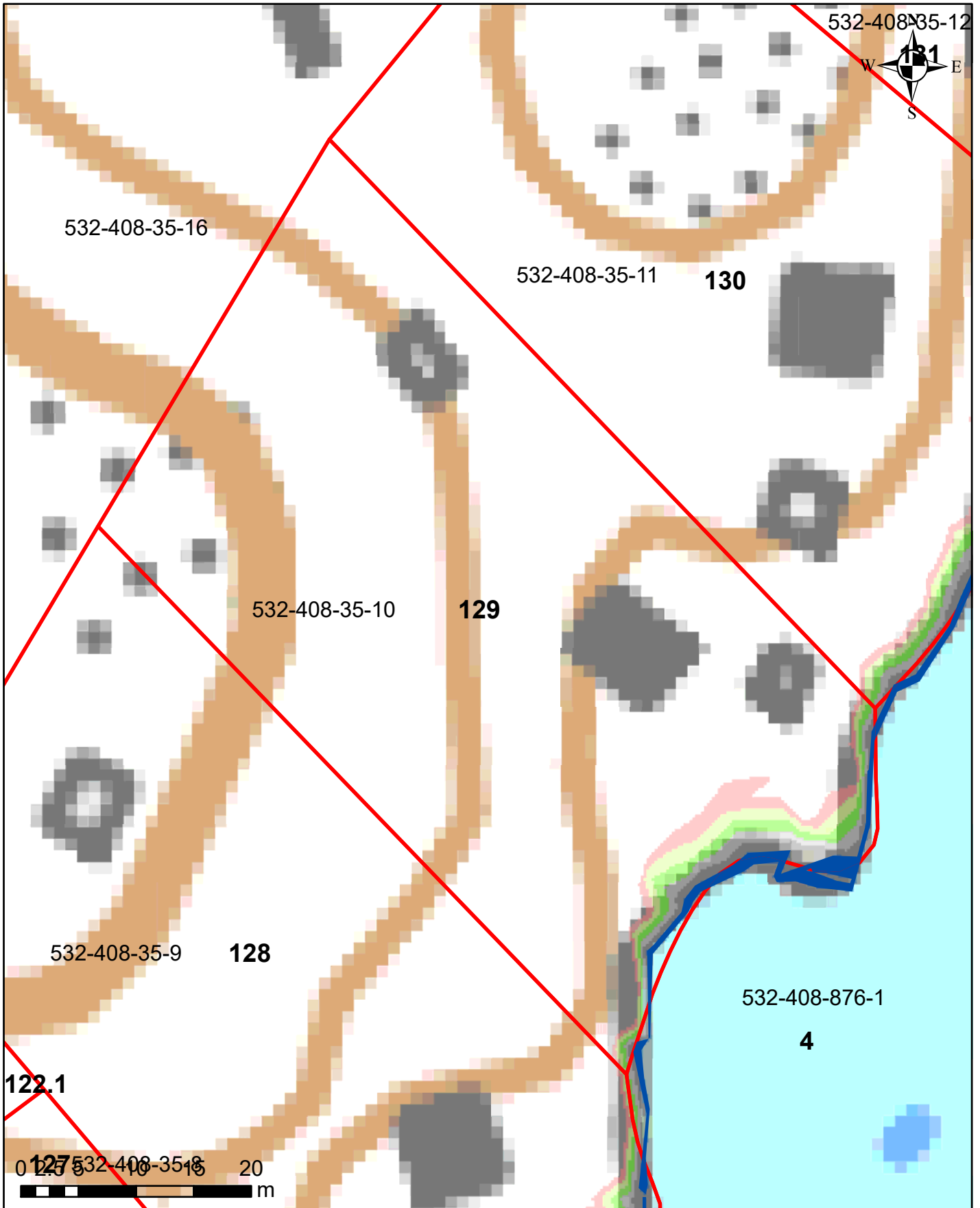


Korkeusvyöhykkeet

| | |
|--|---|
|  | 86,39-86,64 (vesilain mukaisesti vesialueeksi muuttuvat alue) |
|  | 86,39-86,64 (lammikoksi muuttuva alue) |
|  | 86,64-86,89 |
|  | 86,89-87,14 |
|  | 87,14-87,39 |
|  | 87,39-87,64 |
|  | 87,64-87,89 |

Juokseva numero 128
Rekisterinumero 532-408-35-9
Page 140 of 759

Salajärven ja Ruuhijärven vedenpinnan nostohanke

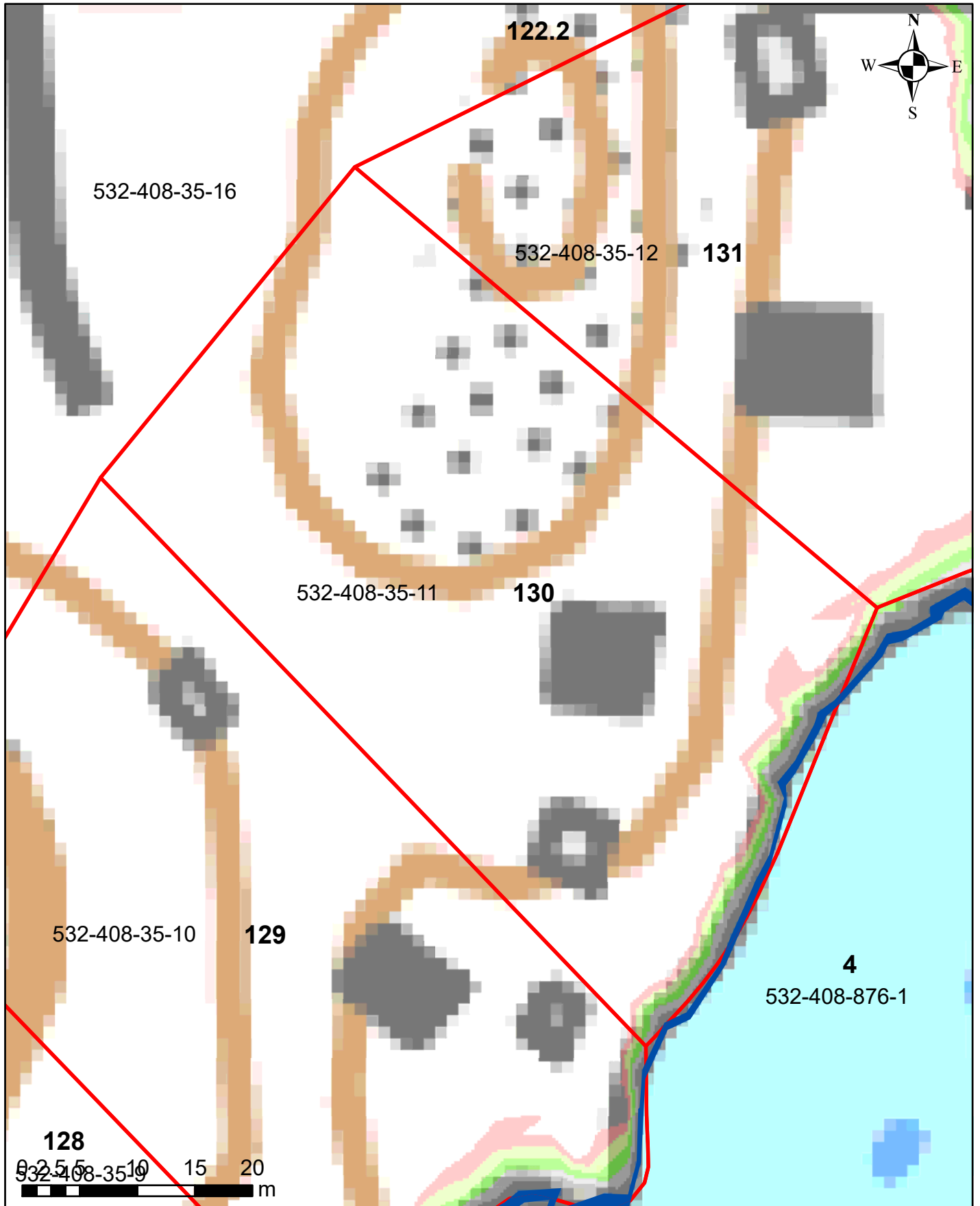


Korkeusvyöhykkeet

- 86,39-86,64 (vesilain mukaiseksi vesialueeksi muuttuvat alue)
- 86,39-86,64 (lammikoksi muuttuva alue)
- 86,64-86,89
- 86,89-87,14
- 87,14-87,39
- 87,39-87,64
- 87,64-87,89

Juokseva numero 129
Rekisterinumero 532-408-35-10
Page 141 of 759

Salajärven ja Ruuhijärven vedenpinnan nostohanke

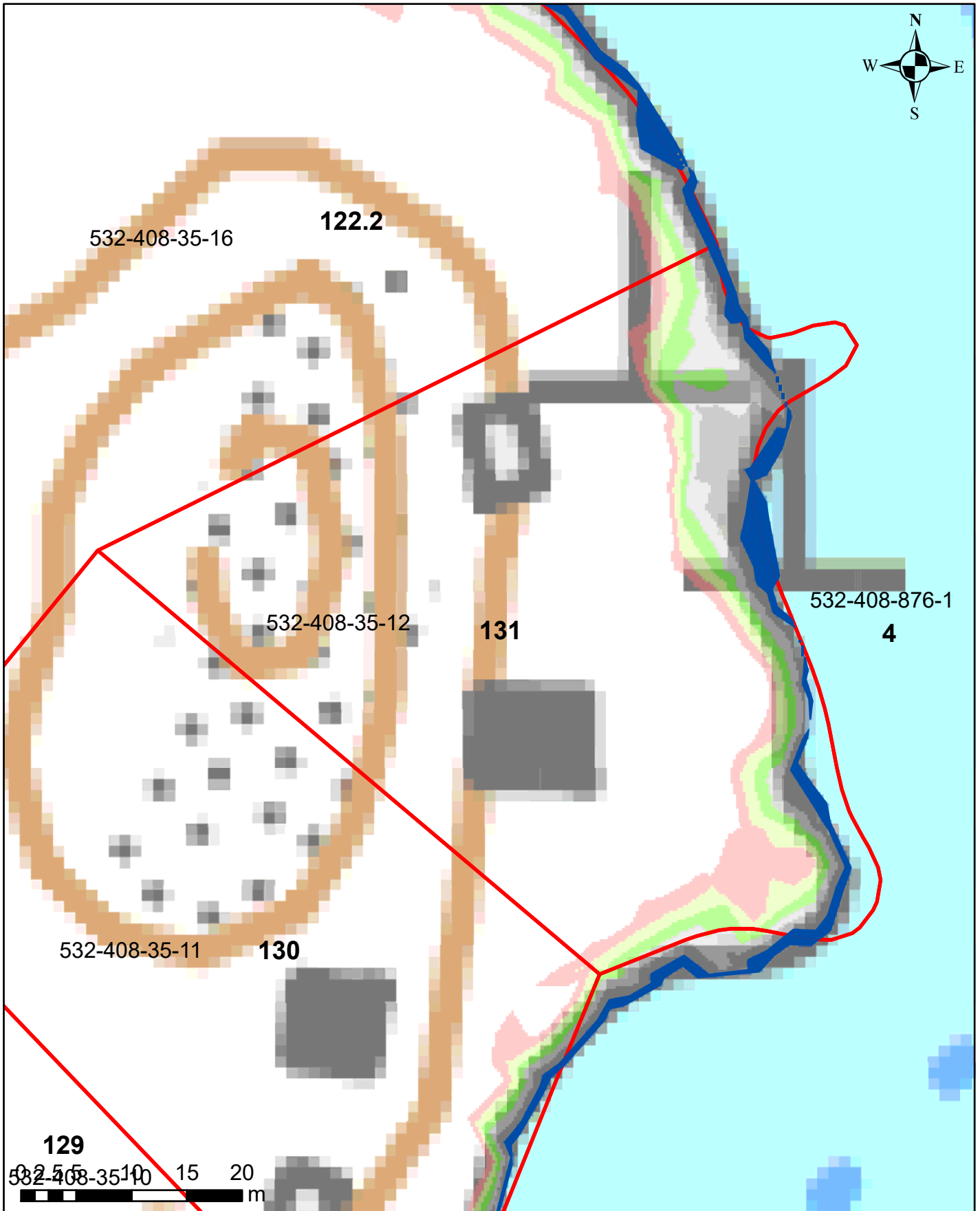


Korkeusvyöhykkeet

- 86,39-86,64 (vesilain mukaiseksi vesialueeksi muuttuvat alue)
- 86,39-86,64 (lammikoksi muuttuva alue)
- 86,64-86,89
- 86,89-87,14
- 87,14-87,39
- 87,39-87,64
- 87,64-87,89

Juokseva numero 130
Rekisterinumero 532-408-35-11
Page 142 of 759

Salajärven ja Ruuhijärven vedenpinnan nostohanke

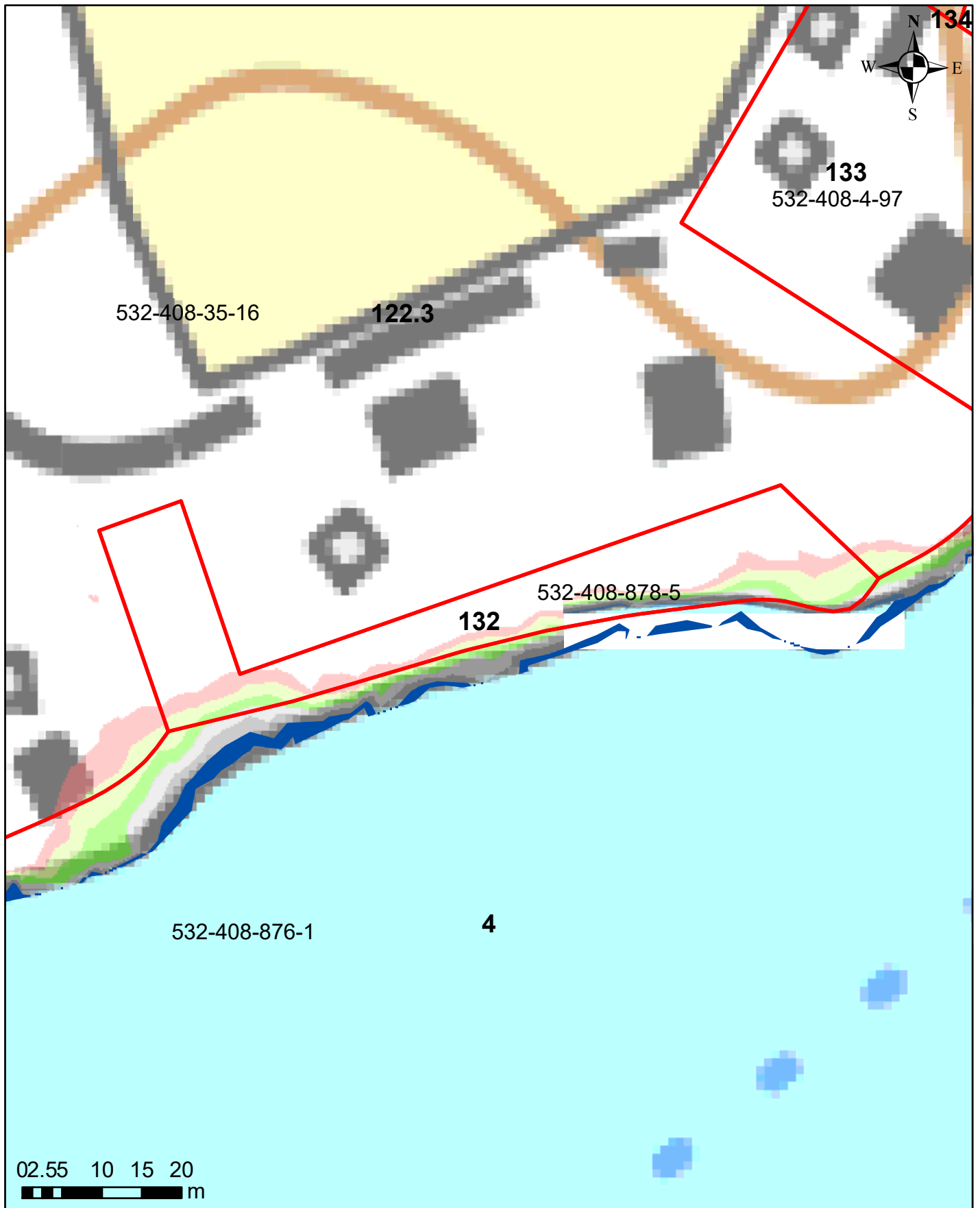


Korkeusvyöhykkeet

- 86,39-86,64 (vesilain mukaisesti vesialueeksi muuttuvat alue)
- 86,39-86,64 (lammikoksi muuttuva alue)
- 86,64-86,89
- 86,89-87,14
- 87,14-87,39
- 87,39-87,64
- 87,64-87,89

Juokseva numero 131
Rekisterinumero 532-408-35-12
Page 143 of 759

Salajärven ja Ruuhijärven vedenpinnan nostohanke

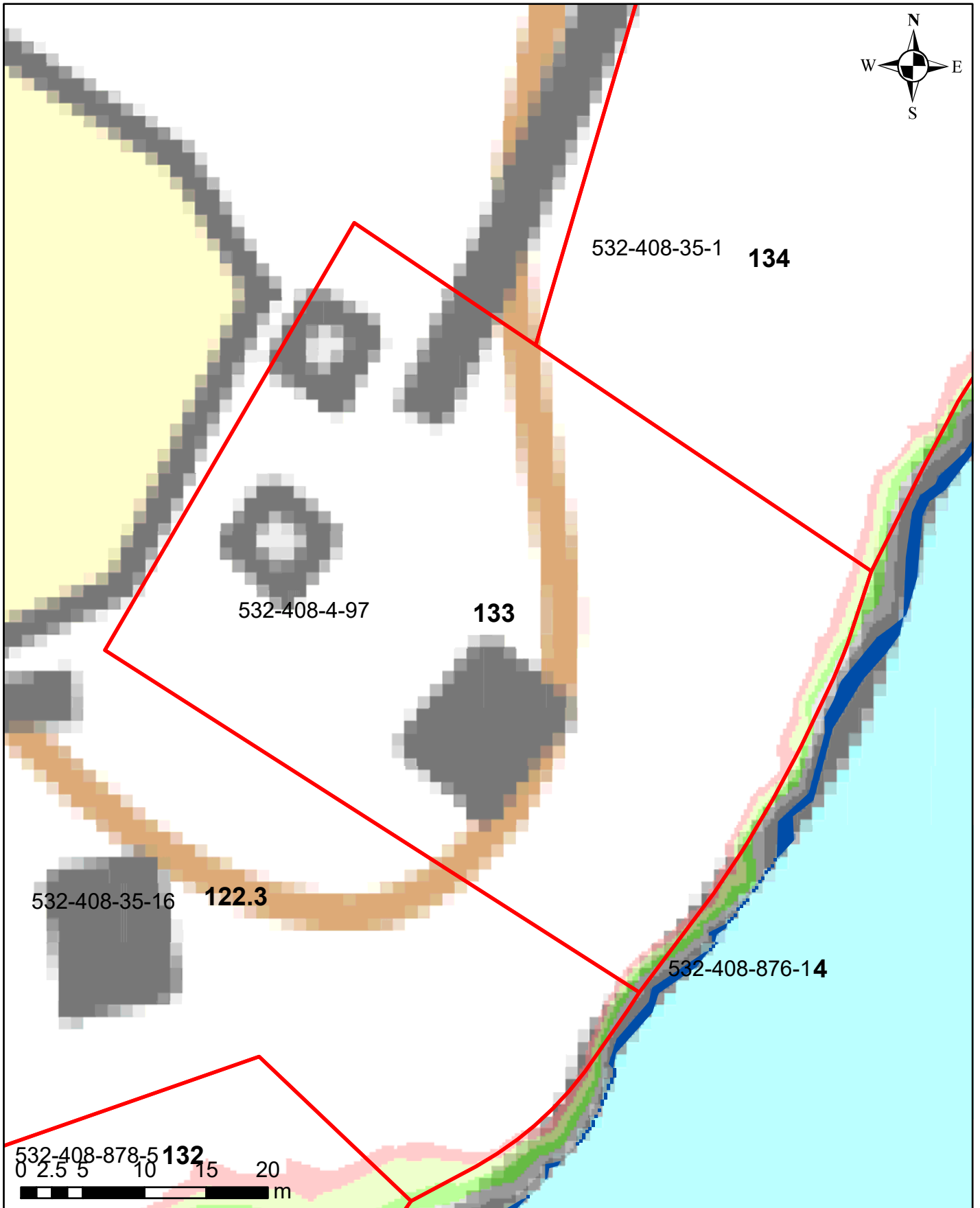


Korkeusvyöhykkeet

| | |
|---|---|
| ■ | 86,39-86,64 (vesilain mukaisesti vesialueeksi muuttuvat alue) |
| ■ | 86,39-86,64 (lammikoksi muuttuva alue) |
| ■ | 86,64-86,89 |
| ■ | 86,89-87,14 |
| ■ | 87,14-87,39 |
| ■ | 87,39-87,64 |
| ■ | 87,64-87,89 |

Juokseva numero 132
Rekisterinumero 532-408-878-5
Page 144 of 759

Salajärven ja Ruuhijärven vedenpinnan nostohanke

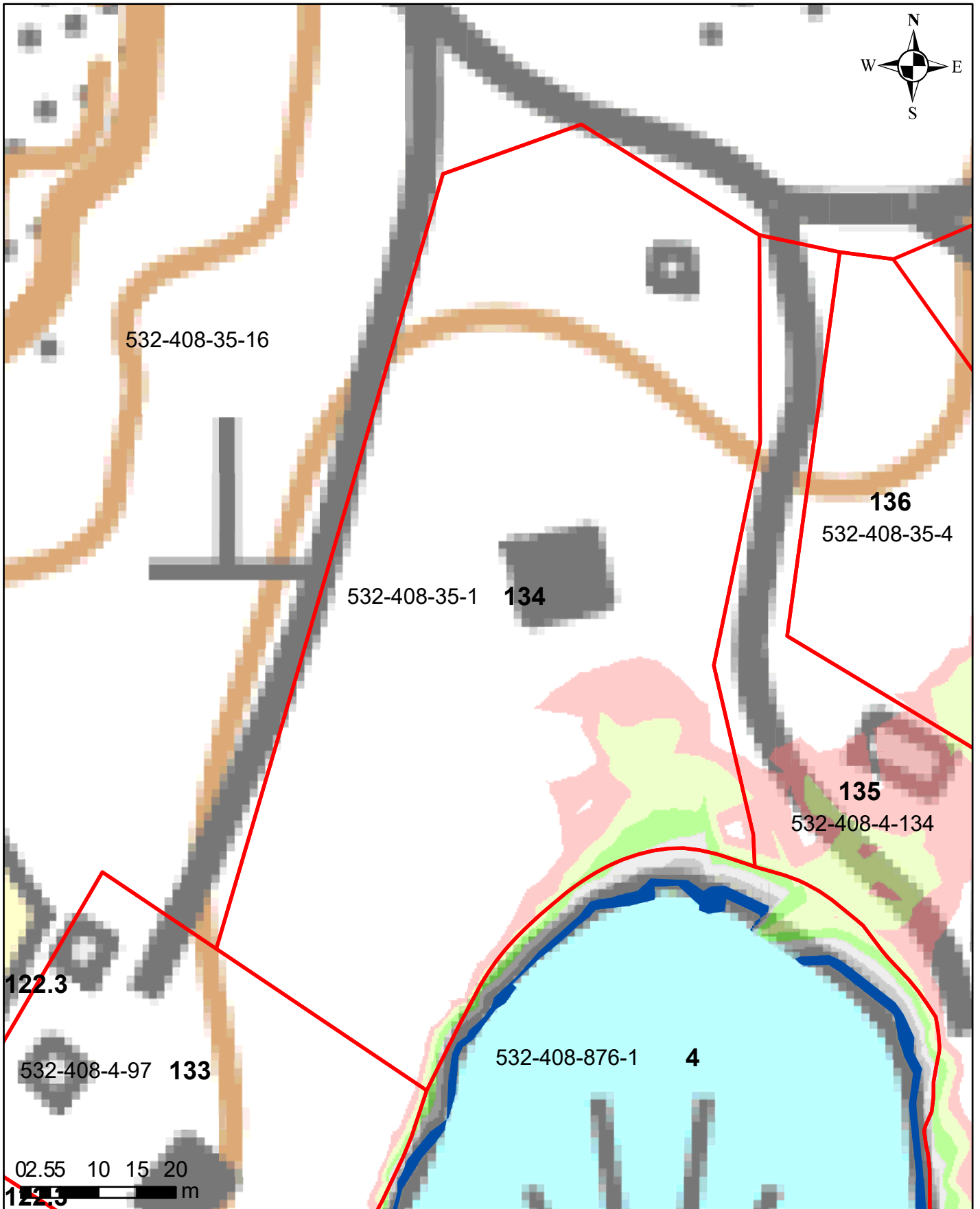


Korkeusvyöhykkeet

- 86,39-86,64 (vesilain mukaisesti vesialueeksi muuttuvat alue)
- 86,39-86,64 (lammikoksi muuttuva alue)
- 86,64-86,89
- 86,89-87,14
- 87,14-87,39
- 87,39-87,64
- 87,64-87,89

Juokseva numero 133
Rekisterinumero 532-408-4-97
Page 145 of 759

Salajärven ja Ruuhijärven vedenpinnan nostohanke

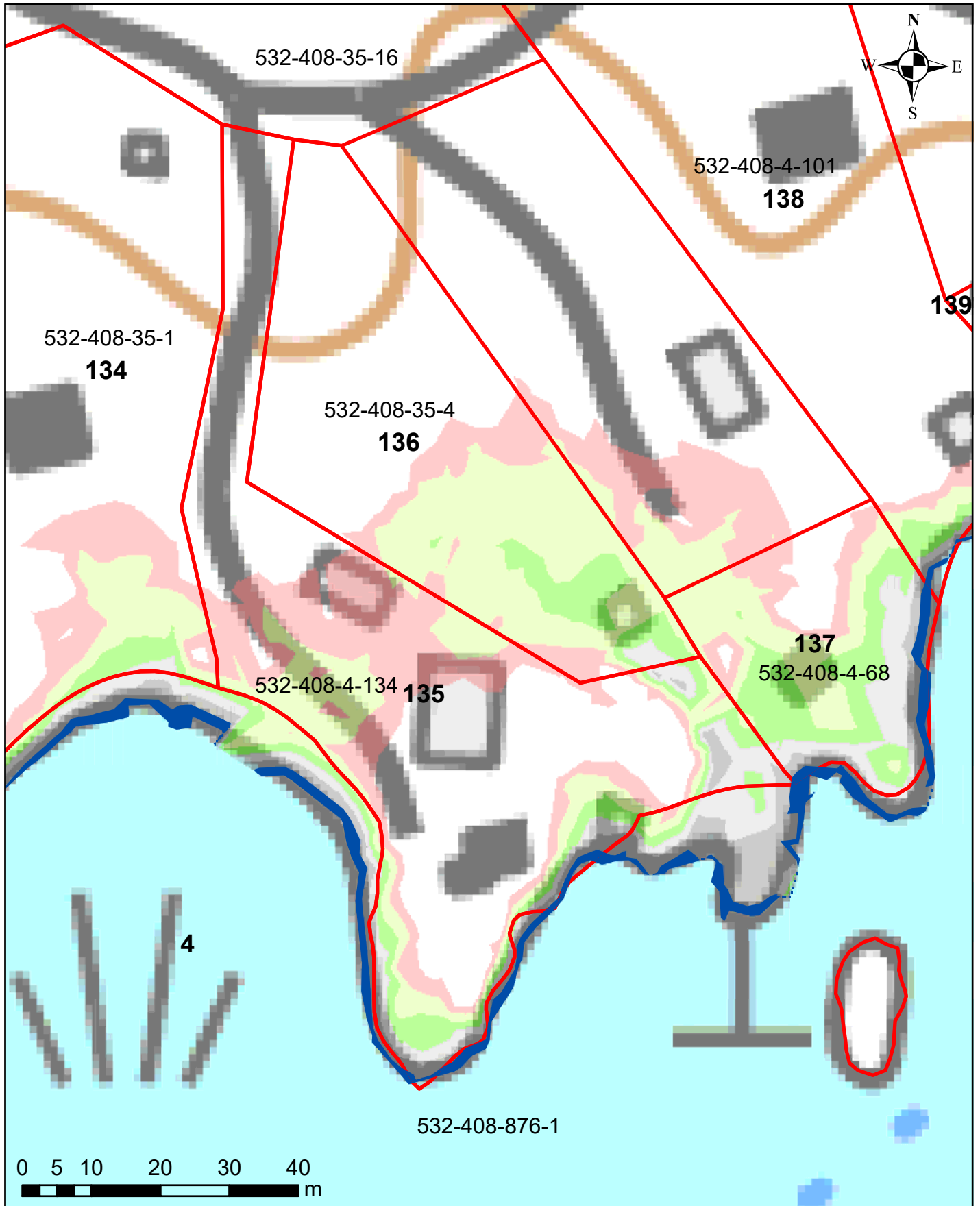


Korkeusvyöhykkeet

| |
|---|
| 86,39-86,64 (vesilain mukaiseksi vesialueeksi muuttuvat alue) |
| 86,39-86,64 (lammikoksi muuttuva alue) |
| 86,64-86,89 |
| 86,89-87,14 |
| 87,14-87,39 |
| 87,39-87,64 |
| 87,64-87,89 |

Juokseva numero 134
Rekisterinumero 532-408-35-1
Page 146 of 759

Salajärven ja Ruuhijärven vedenpinnan nostohanke

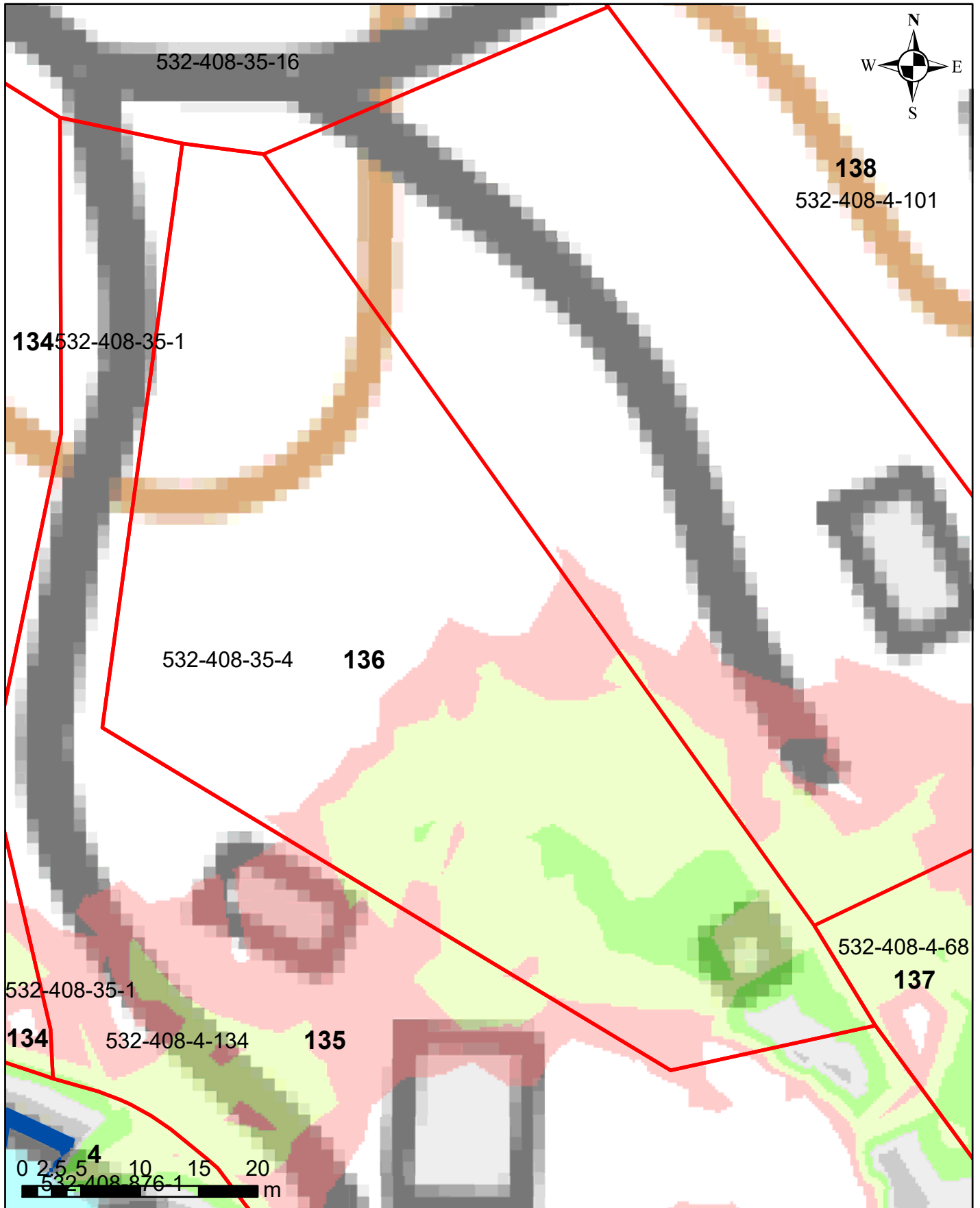


Korkeusvyöhykkeet

| | |
|--|---|
| | 86,39-86,64 (vesilain mukaisesti vesialueeksi muuttuvat alue) |
| | 86,39-86,64 (lammikoksi muuttuva alue) |
| | 86,64-86,89 |
| | 86,89-87,14 |
| | 87,14-87,39 |
| | 87,39-87,64 |
| | 87,64-87,89 |

Juokseva numero 135
Rekisterinumero 532-408-4-134
Page 147 of 759

Salajärven ja Ruuhijärven vedenpinnan nostohanke

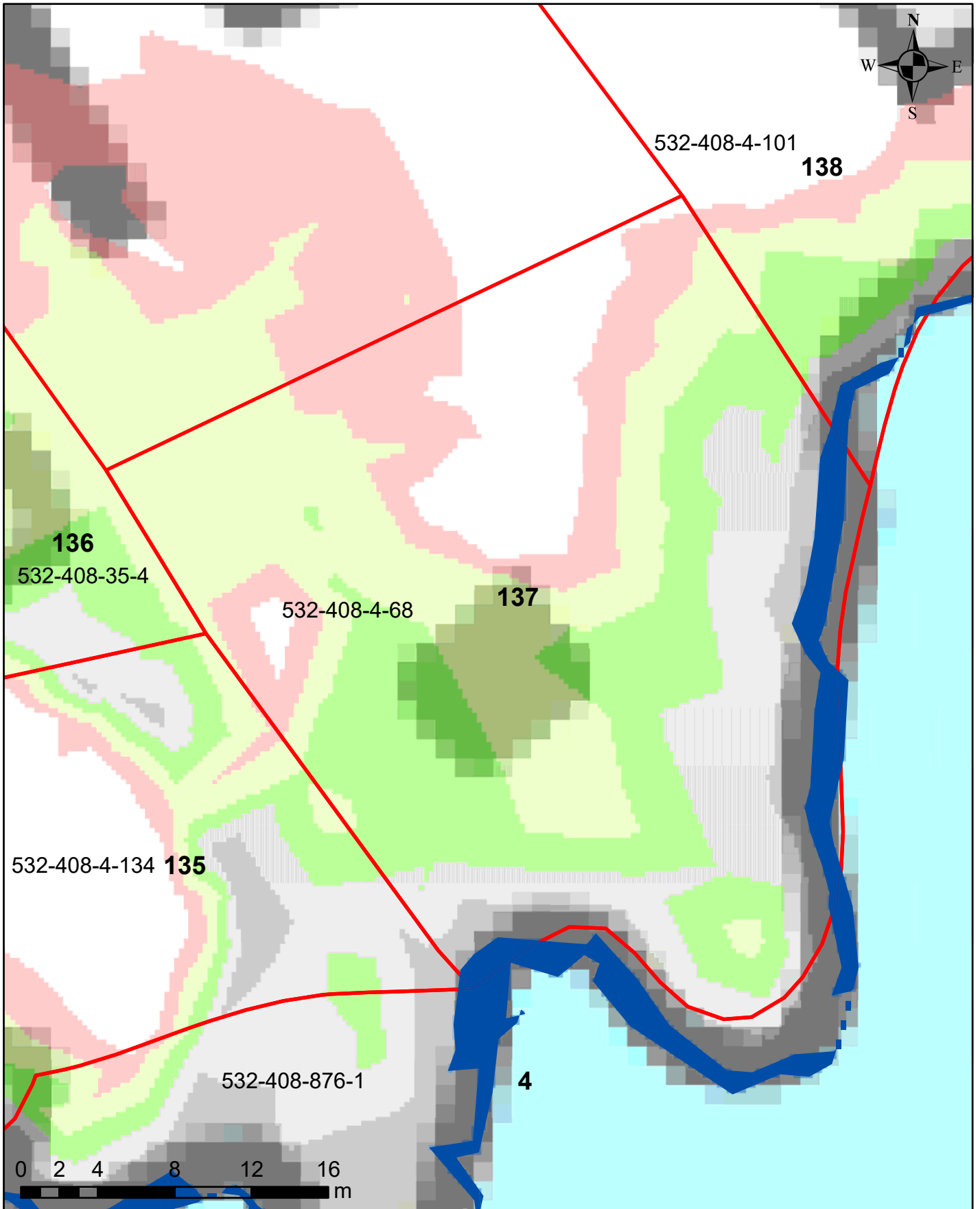


Korkeusvyöhykkeet

| |
|---|
| 86,39-86,64 (vesilain mukaiseksi vesialueeksi muuttuvat alue) |
| 86,39-86,64 (lammikoksi muuttuva alue) |
| 86,64-86,89 |
| 86,89-87,14 |
| 87,14-87,39 |
| 87,39-87,64 |
| 87,64-87,89 |

Juokseva numero 136
Rekisterinumero 532-408-35-4
Page 148 of 759

Salajärven ja Ruuhijärven vedenpinnan nostohanke

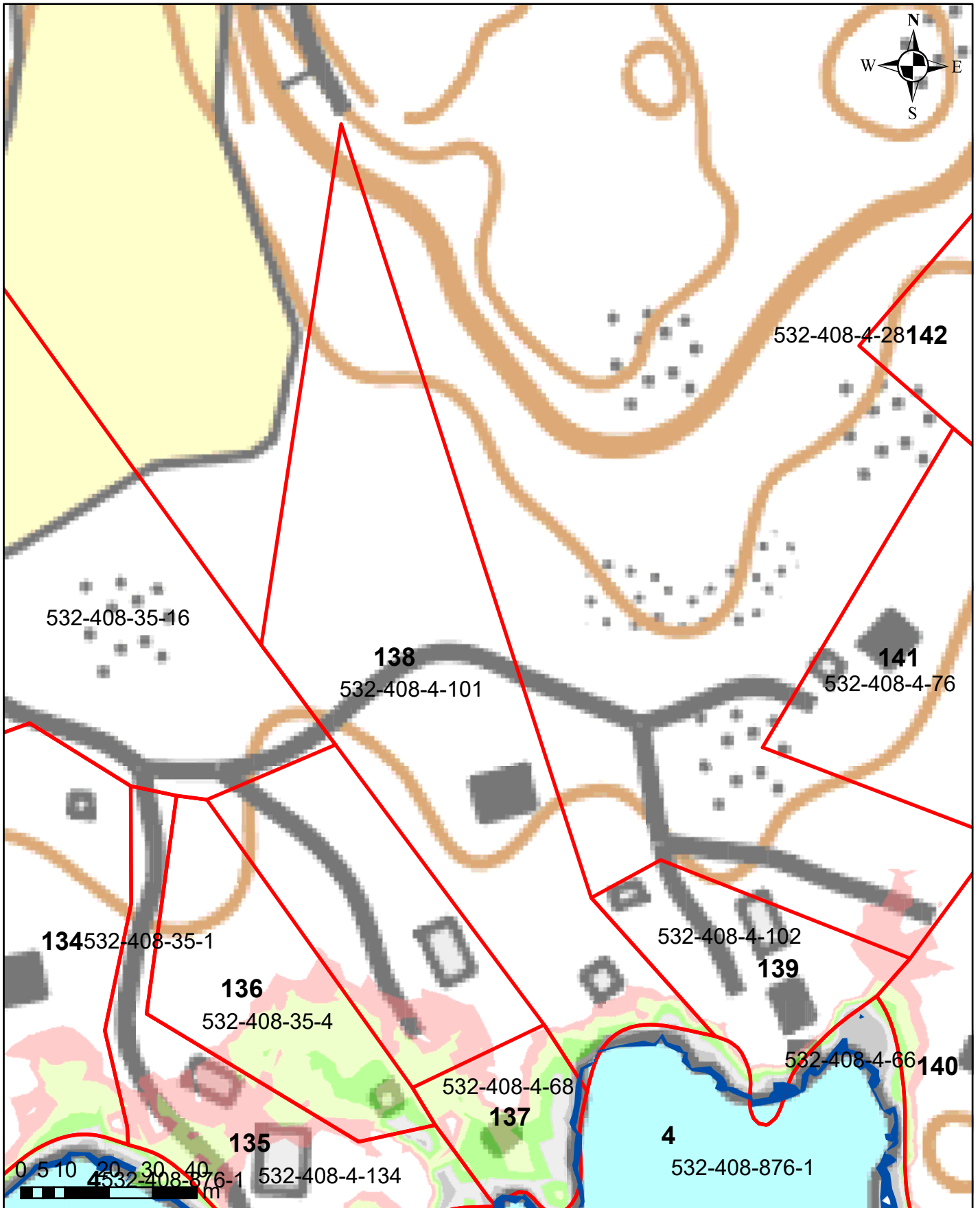


Korkeusvyöhykkeet

- 86,39-86,64 (vesilain mukaiseksi vesialueeksi muuttuvat alue)
- 86,39-86,64 (lammikoksi muuttuva alue)
- 86,64-86,89
- 86,89-87,14
- 87,14-87,39
- 87,39-87,64
- 87,64-87,89

Juokseva numero 137
Rekisterinumero 532-408-4-68
Page 149 of 759

Salajärven ja Ruuhijärven vedenpinnan nostohanke

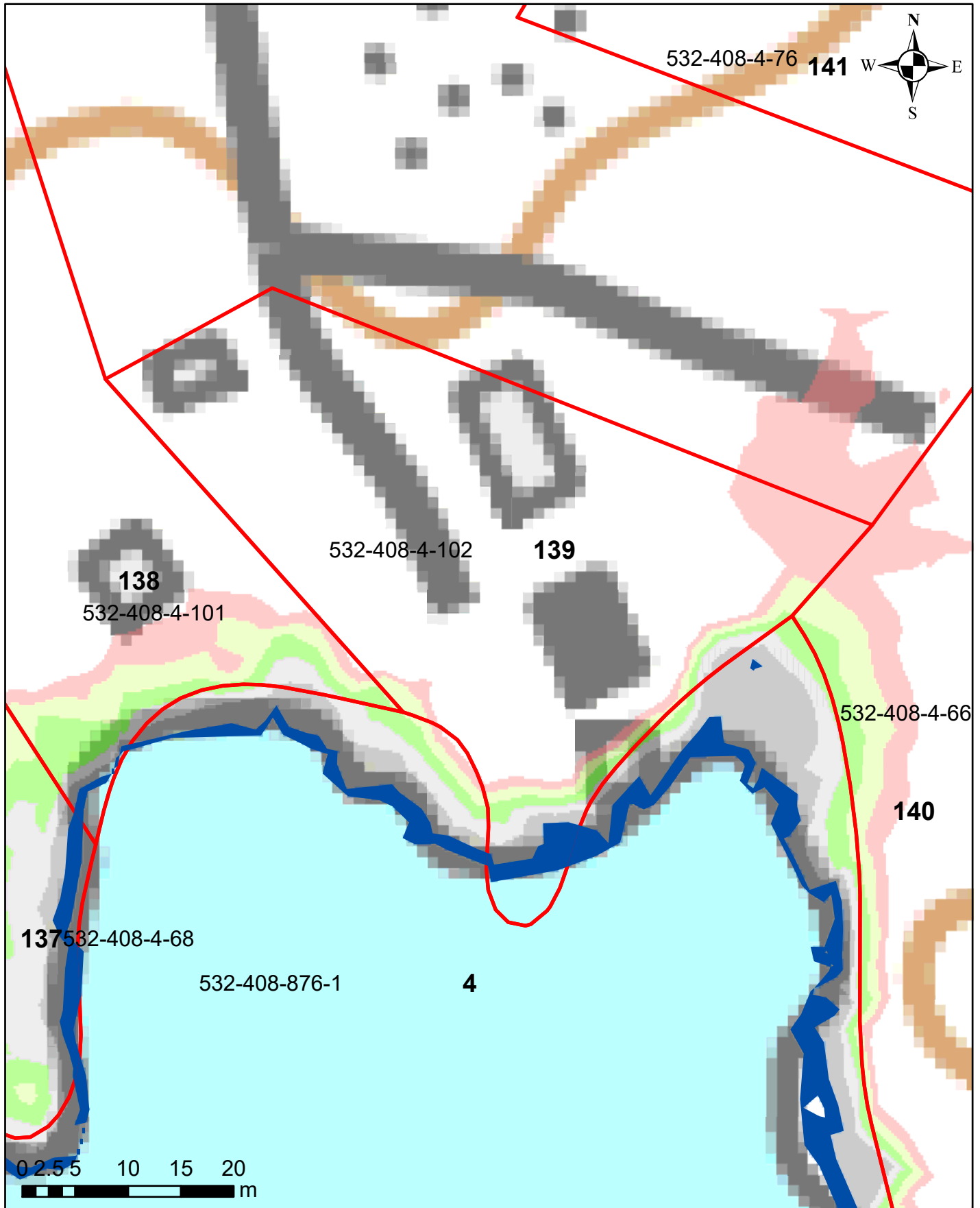


Korkeusvyöhykkeet

| | |
|--|---|
| | 86,39-86,64 (vesilain mukaisesti vesialueeksi muuttuvat alue) |
| | 86,39-86,64 (lammikoksi muuttuva alue) |
| | 86,64-86,89 |
| | 86,89-87,14 |
| | 87,14-87,39 |
| | 87,39-87,64 |
| | 87,64-87,89 |

Juokseva numero 138
Rekisterinumero 532-408-4-101
Page 150 of 759

Salajärven ja Ruuhijärven vedenpinnan nostohanke



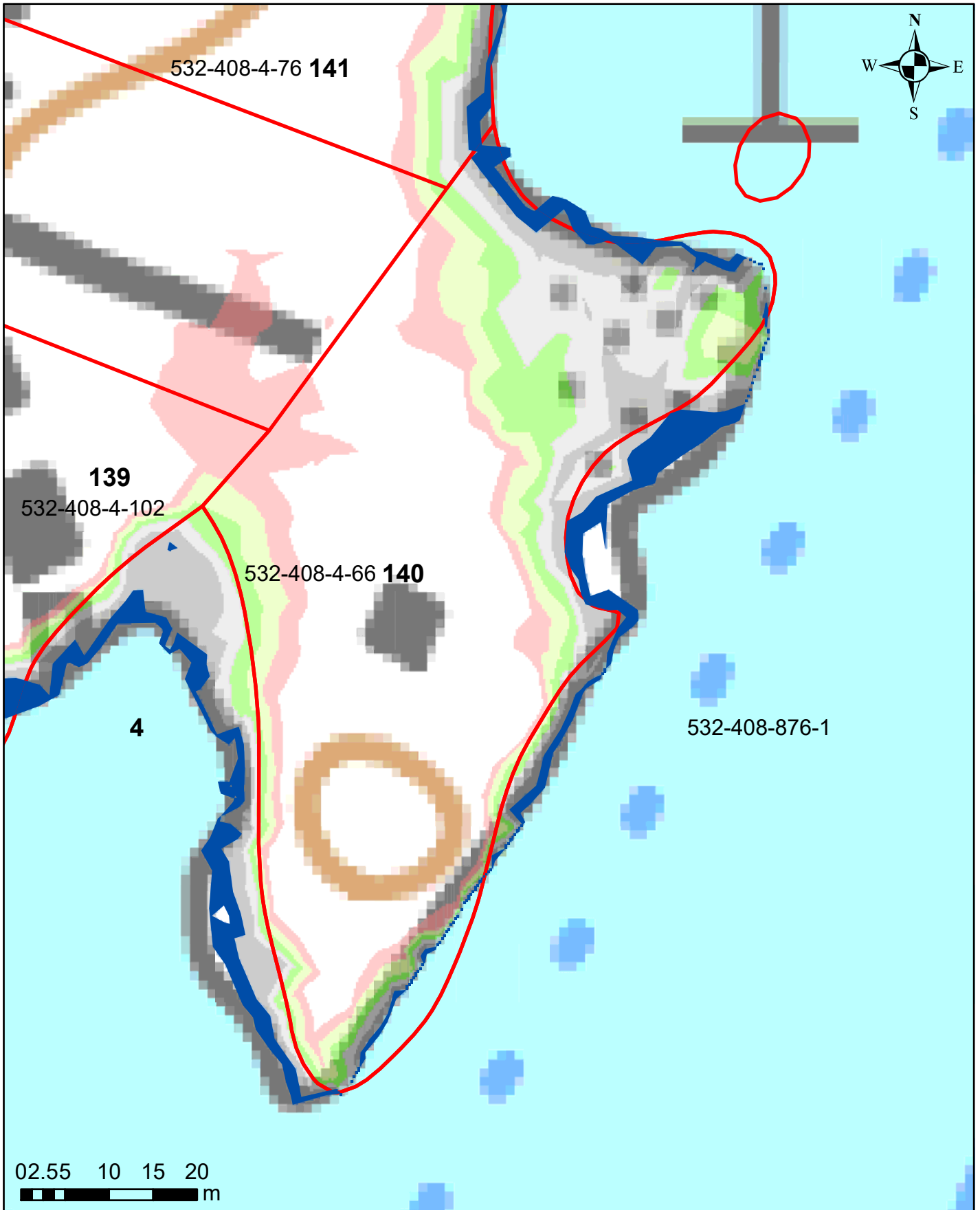
Korkeusvyöhykkeet

- 86,39-86,64 (vesilain mukaiseksi vesialueeksi muuttuvat alue)
- 86,39-86,64 (lammikoksi muuttuva alue)
- 86,64-86,89
- 86,89-87,14
- 87,14-87,39
- 87,39-87,64
- 87,64-87,89

Juokseva numero 139
Rekisterinumero 532-408-4-102
Page 151 of 759

Ympäristötekniikan insinööritoimisto Jami Aho 31.10.2021
Pohjakartta-aineisto ja kiinteistörajat MML2021

Salajärven ja Ruuhijärven vedenpinnan nostohanke



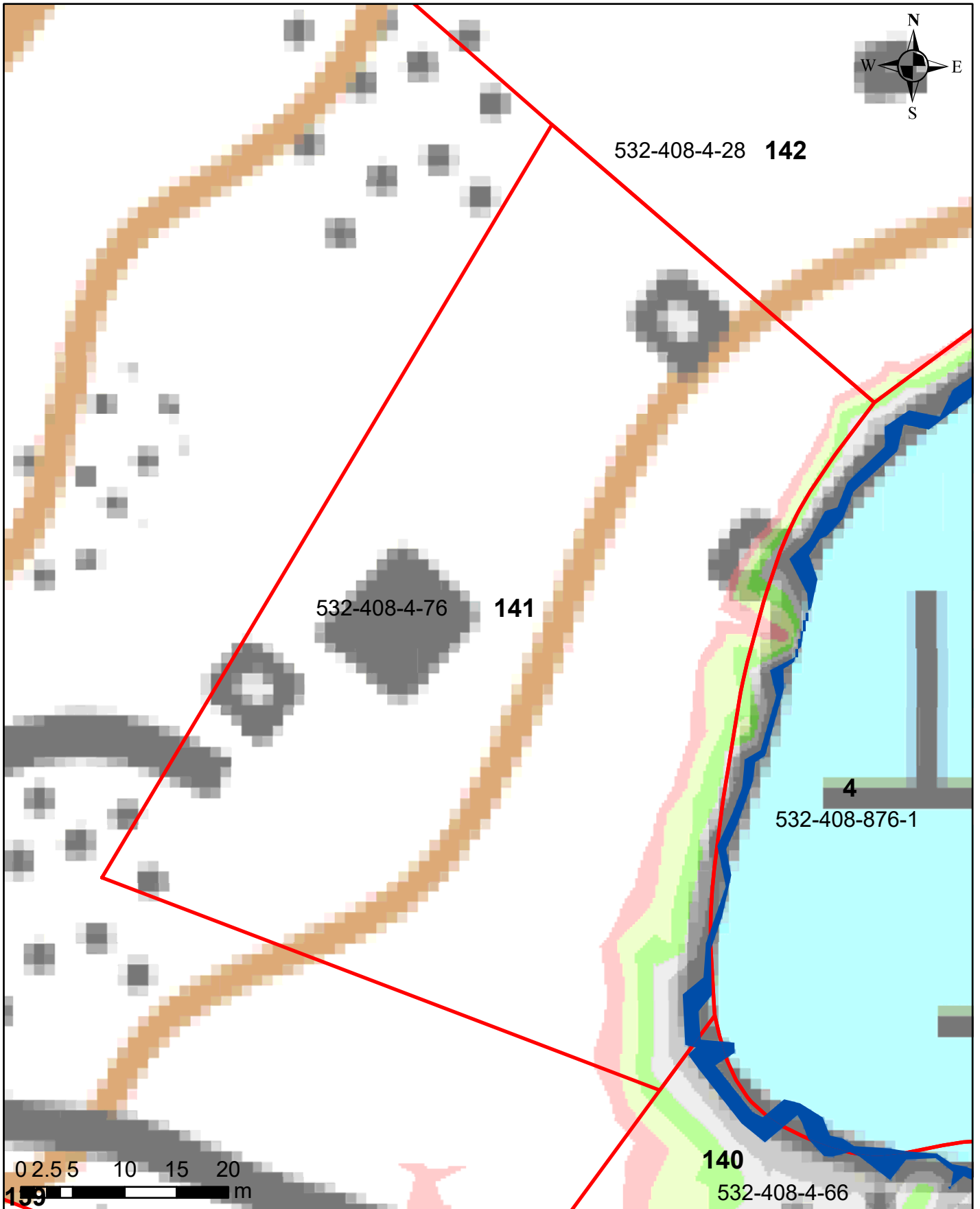
Korkeusvyöhykkeet

| | |
|---|---|
| ■ | 86,39-86,64 (vesilain mukaisesti vesialueeksi muuttuvat alue) |
| ■ | 86,39-86,64 (lammikoksi muuttuva alue) |
| ■ | 86,64-86,89 |
| ■ | 86,89-87,14 |
| ■ | 87,14-87,39 |
| ■ | 87,39-87,64 |
| ■ | 87,64-87,89 |

Juokseva numero 140
Rekisterinumero 532-408-4-66
Page 152 of 759

Ympäristötekniikan insinööritoimisto Jami Aho 31.10.2021
Pohjakartta-aineisto ja kiinteistörajat MML2021

Salajärven ja Ruuhijärven vedenpinnan nostohanke

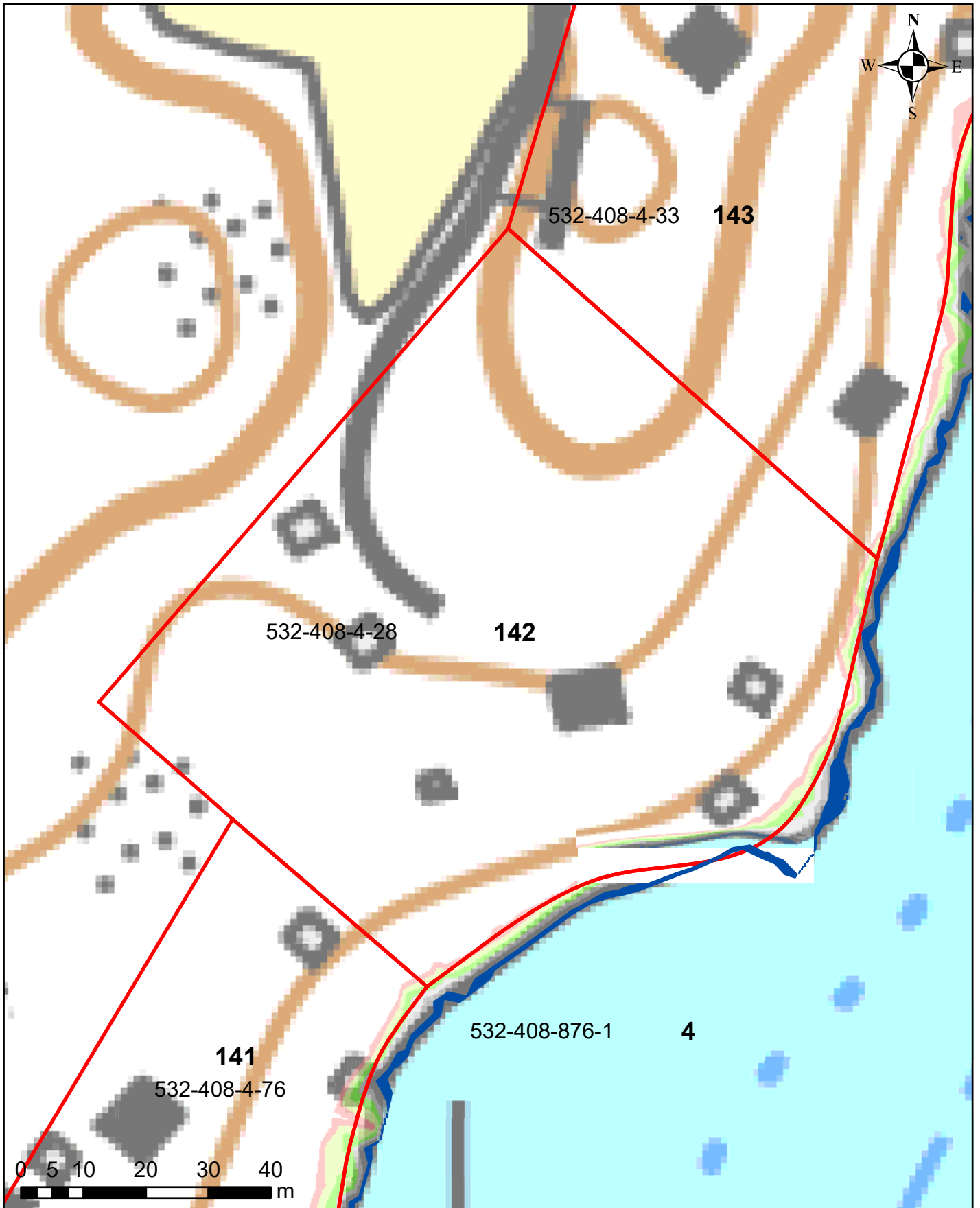


Korkeusvyöhykkeet

- 86,39-86,64 (vesilain mukaiseksi vesialueeksi muuttuvat alue)
- 86,39-86,64 (lammikoksi muuttuva alue)
- 86,64-86,89
- 86,89-87,14
- 87,14-87,39
- 87,39-87,64
- 87,64-87,89

Juokseva numero 141
Rekisterinumero 532-408-4-76
Page 153 of 759

Salajärven ja Ruuhijärven vedenpinnan nostohanke

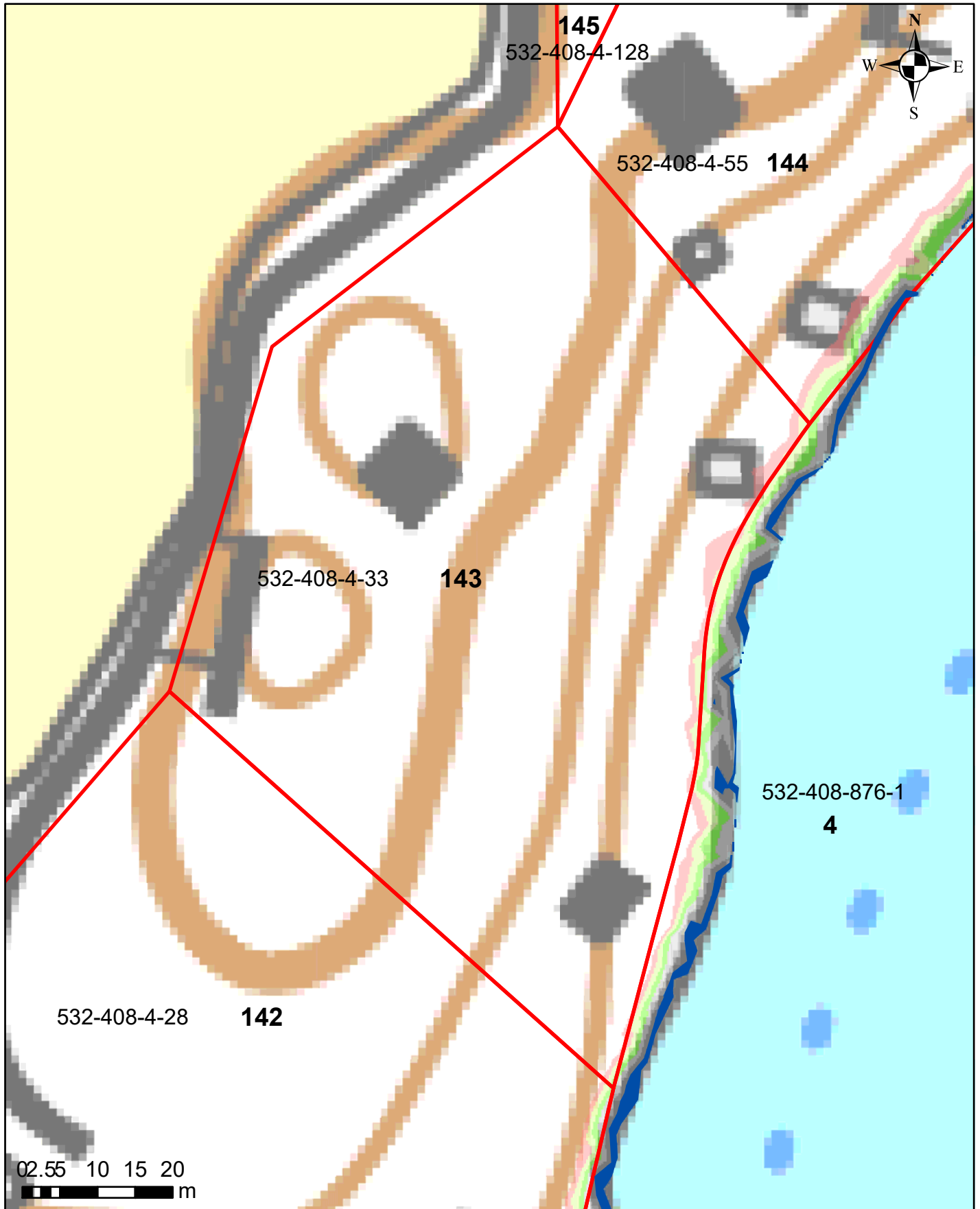


Korkeusvyöhykkeet

- 86,39-86,64 (vesilain mukaisesti vesialueeksi muuttuvat alue)
- 86,39-86,64 (lammikoksi muuttuva alue)
- 86,64-86,89
- 86,89-87,14
- 87,14-87,39
- 87,39-87,64
- 87,64-87,89

Juokseva numero 142
Rekisterinumero 532-408-4-28
Page 154 of 759

Salajärven ja Ruuhijärven vedenpinnan nostohanke

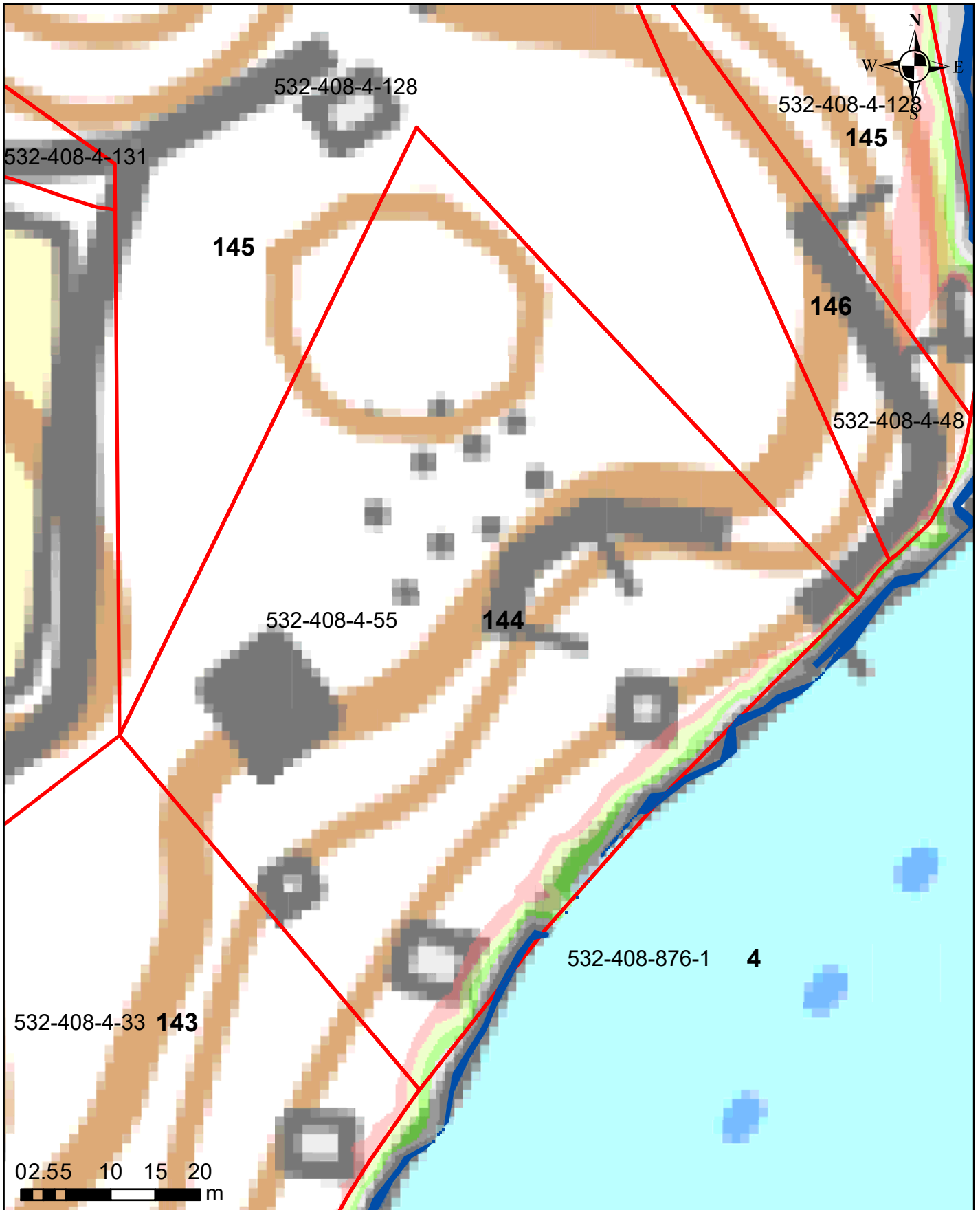


Korkeusvyöhykkeet

| | |
|--|---|
| | 86,39-86,64 (vesilain mukaiseksi vesialueeksi muuttuvat alue) |
| | 86,39-86,64 (lammikoksi muuttuva alue) |
| | 86,64-86,89 |
| | 86,89-87,14 |
| | 87,14-87,39 |
| | 87,39-87,64 |
| | 87,64-87,89 |

Juokseva numero 143
Rekisterinumero 532-408-4-33
Page 155 of 759

Salajärven ja Ruuhijärven vedenpinnan nostohanke



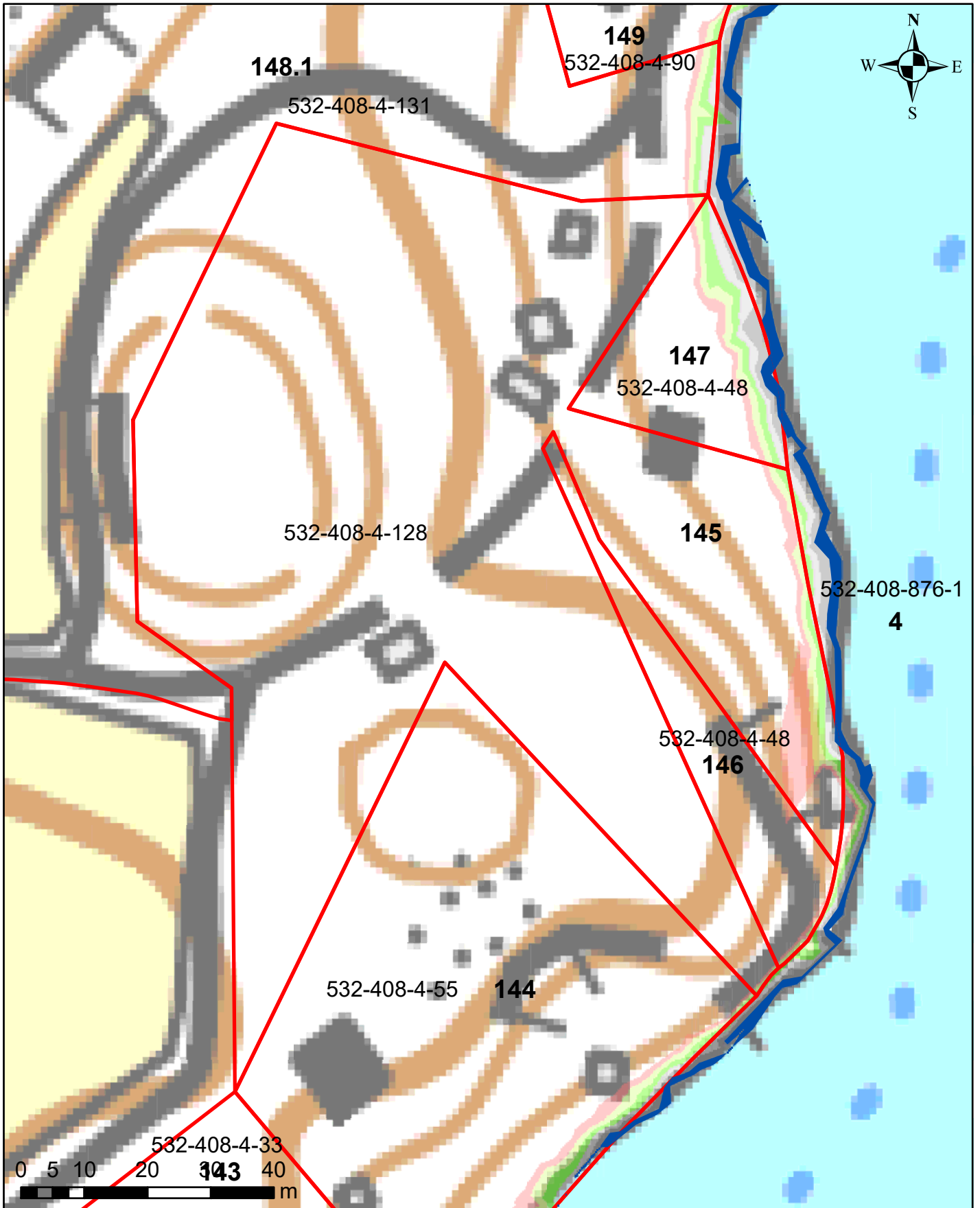
Korkeusvyöhykkeet

- 86,39-86,64 (vesilain mukaiseksi vesialueeksi muuttuvat alue)
- 86,39-86,64 (lammikoksi muuttuva alue)
- 86,64-86,89
- 86,89-87,14
- 87,14-87,39
- 87,39-87,64
- 87,64-87,89

Juokseva numero 144
Rekisterinumero 532-408-4-55
Page 156 of 759

Ympäristötekniikan insinööritoimisto Jami Aho 31.10.2021
Pohjakartta-aineisto ja kiinteistörajat MML2021

Salajärven ja Ruuhijärven vedenpinnan nostohanke



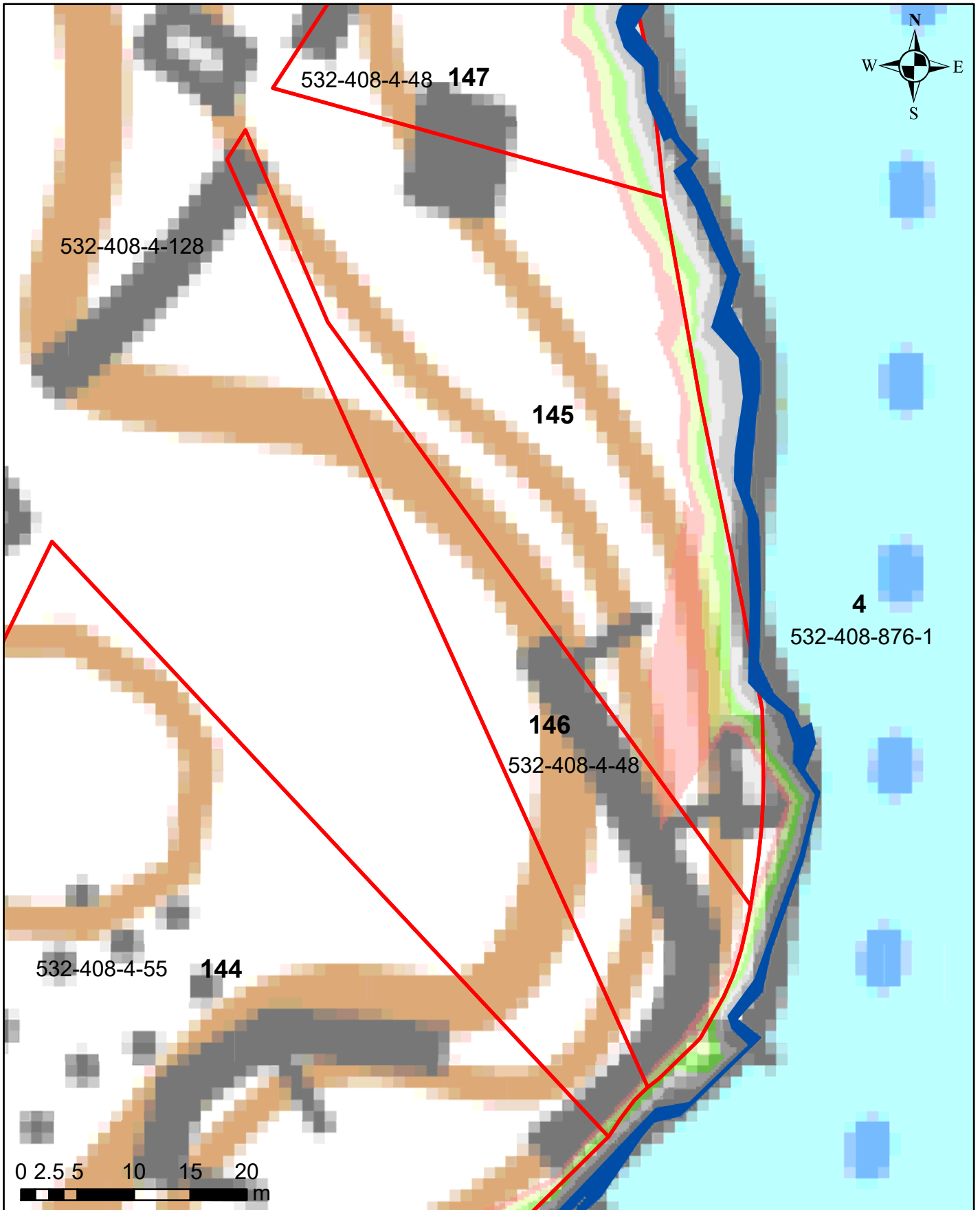
Korkeusvyöhykkeet

- 86,39-86,64 (vesilain mukaiseksi vesialueeksi muuttuvat alue)
- 86,39-86,64 (lammikoksi muuttuva alue)
- 86,64-86,89
- 86,89-87,14
- 87,14-87,39
- 87,39-87,64
- 87,64-87,89

Juokseva numero 145
Rekisterinumero 532-408-4-128
Page 157 of 759

Ympäristötekniikan insinööritoimisto Jami Aho 31.10.2021
Pohjakartta-aineisto ja kiinteistörajat MML2021

Salajärven ja Ruuhijärven vedenpinnan nostohanke

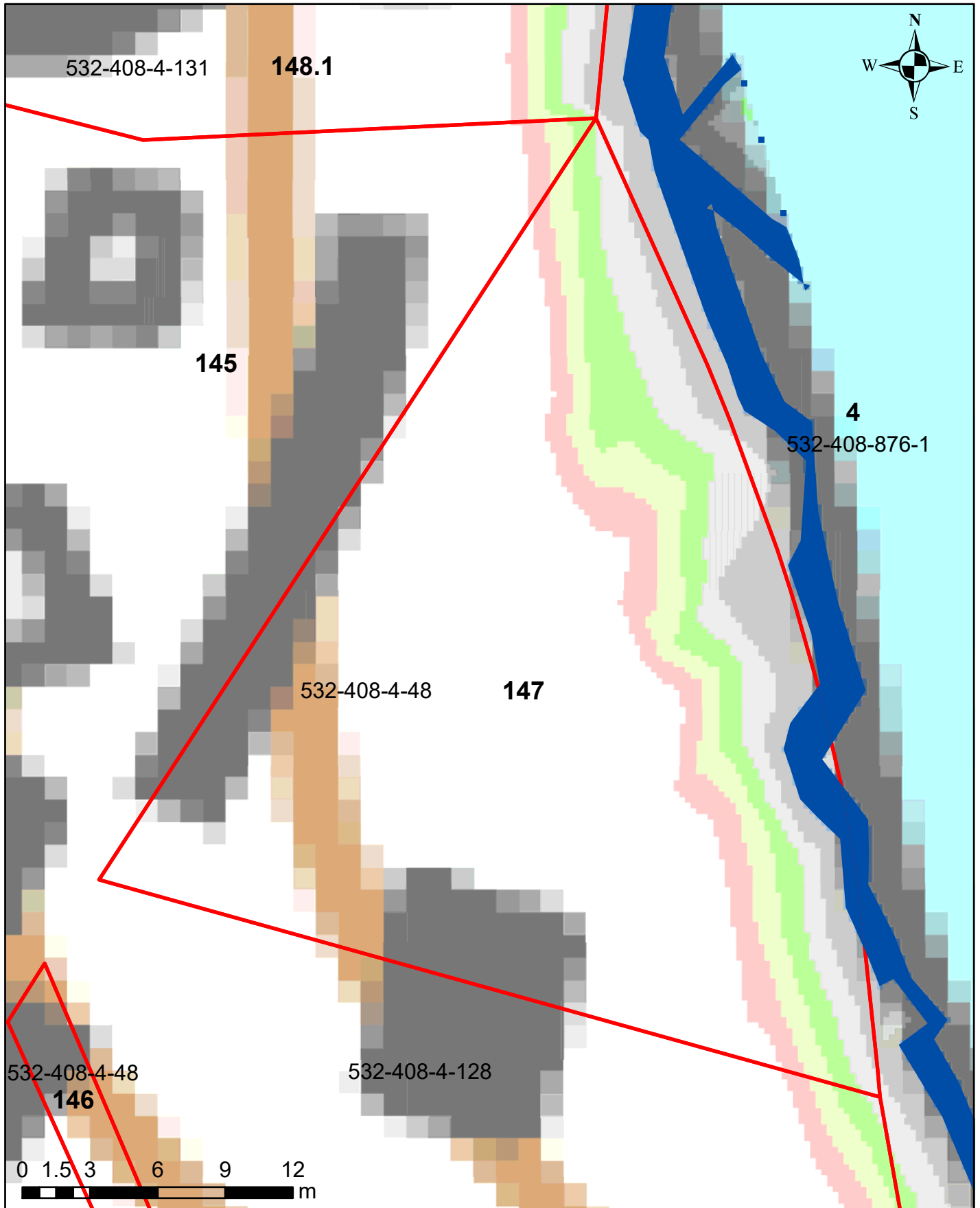


Korkeusvyöhykkeet

| | |
|---|---|
| ■ | 86,39-86,64 (vesilain mukaisesti vesialueeksi muuttuvat alue) |
| ■ | 86,39-86,64 (lammikoksi muuttuva alue) |
| ■ | 86,64-86,89 |
| ■ | 86,89-87,14 |
| ■ | 87,14-87,39 |
| ■ | 87,39-87,64 |
| ■ | 87,64-87,89 |

Juokseva numero 146
Rekisterinumero 532-408-4-48
Page 158 of 759

Salajärven ja Ruuhijärven vedenpinnan nostohanke

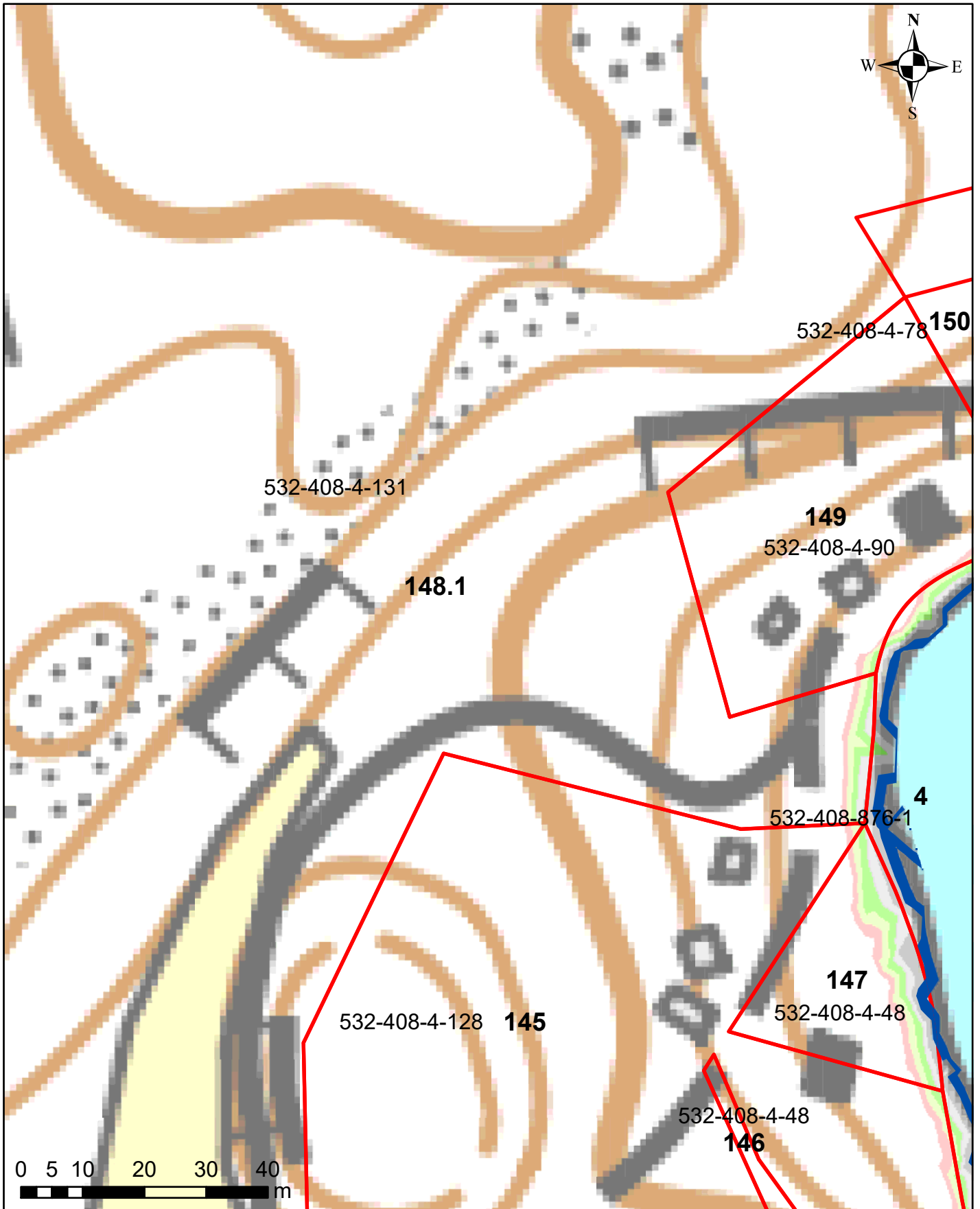


Korkeusvyöhykkeet

| |
|---|
| 86,39-86,64 (vesilain mukaiseksi vesialueeksi muuttuvat alue) |
| 86,39-86,64 (lammikoksi muuttuva alue) |
| 86,64-86,89 |
| 86,89-87,14 |
| 87,14-87,39 |
| 87,39-87,64 |
| 87,64-87,89 |

Juokseva numero 147
Rekisterinumero 532-408-4-48
Page 159 of 759

Salajärven ja Ruuhijärven vedenpinnan nostohanke



Korkeusvyöhykkeet

| |
|---|
| 86,39-86,64 (vesilain mukaiseksi vesialueeksi muuttuvat alue) |
| 86,39-86,64 (lammikoksi muuttuva alue) |
| 86,64-86,89 |
| 86,89-87,14 |
| 87,14-87,39 |
| 87,39-87,64 |
| 87,64-87,89 |

Juokseva numero 148
Rekisterinumero 532-408-4-131
Page 160 of 759

Salajärven ja Ruuhijärven vedenpinnan nostohanke

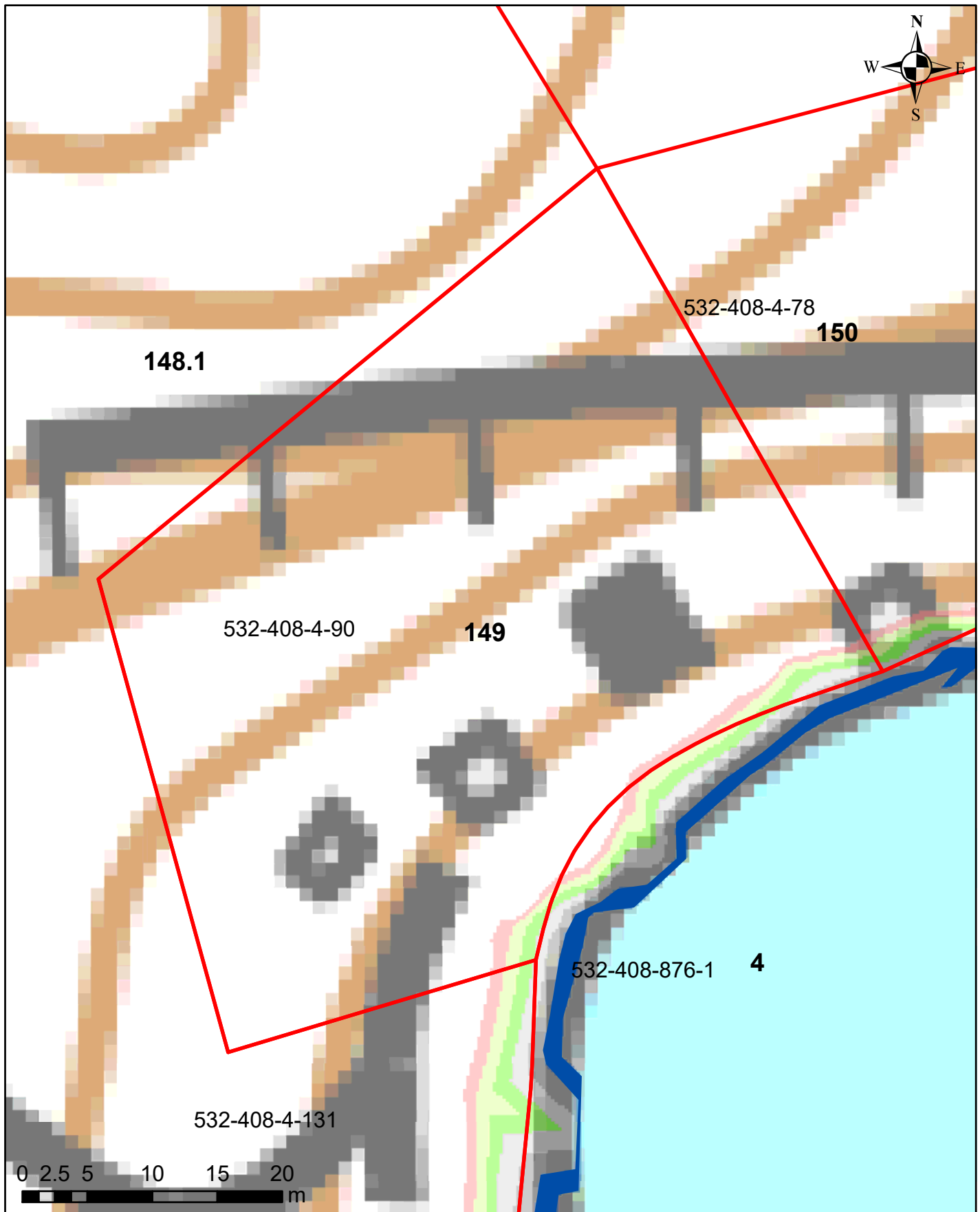


Korkeusvyöhykkeet

| |
|---|
| 86,39-86,64 (vesilain mukaiseksi vesialueeksi muuttuvat alue) |
| 86,39-86,64 (lammikoksi muuttuva alue) |
| 86,64-86,89 |
| 86,89-87,14 |
| 87,14-87,39 |
| 87,39-87,64 |
| 87,64-87,89 |

Juokseva numero 148
Rekisterinumero 532-408-4-131
Page 161 of 759

Salajärven ja Ruuhijärven vedenpinnan nostohanke

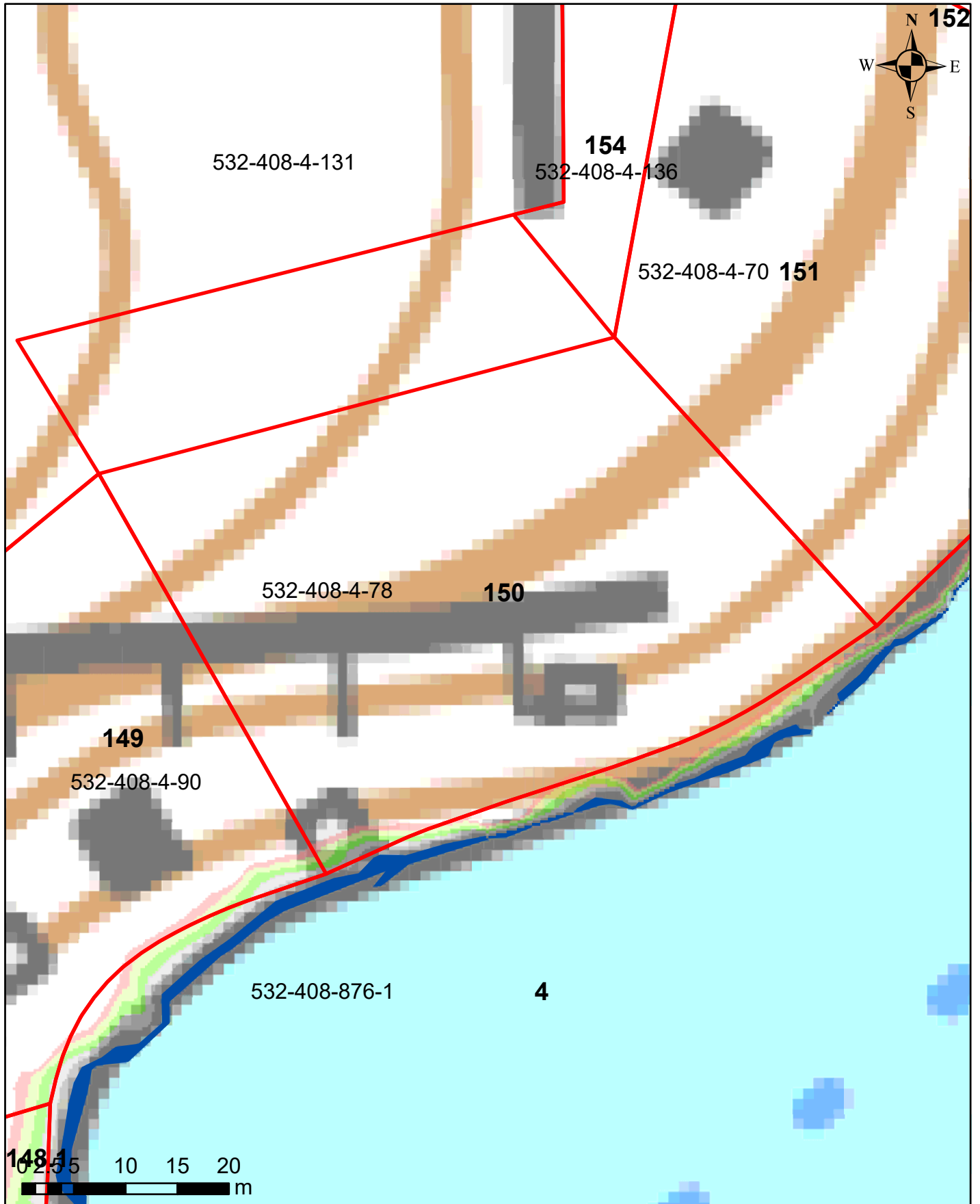


Korkeusvyöhykkeet

- 86,39-86,64 (vesilain mukaiseksi vesialueeksi muuttuvat alue)
- 86,39-86,64 (lammikoksi muuttuva alue)
- 86,64-86,89
- 86,89-87,14
- 87,14-87,39
- 87,39-87,64
- 87,64-87,89

Juokseva numero 149
Rekisterinumero 532-408-4-90
Page 162 of 759

Salajärven ja Ruuhijärven vedenpinnan nostohanke



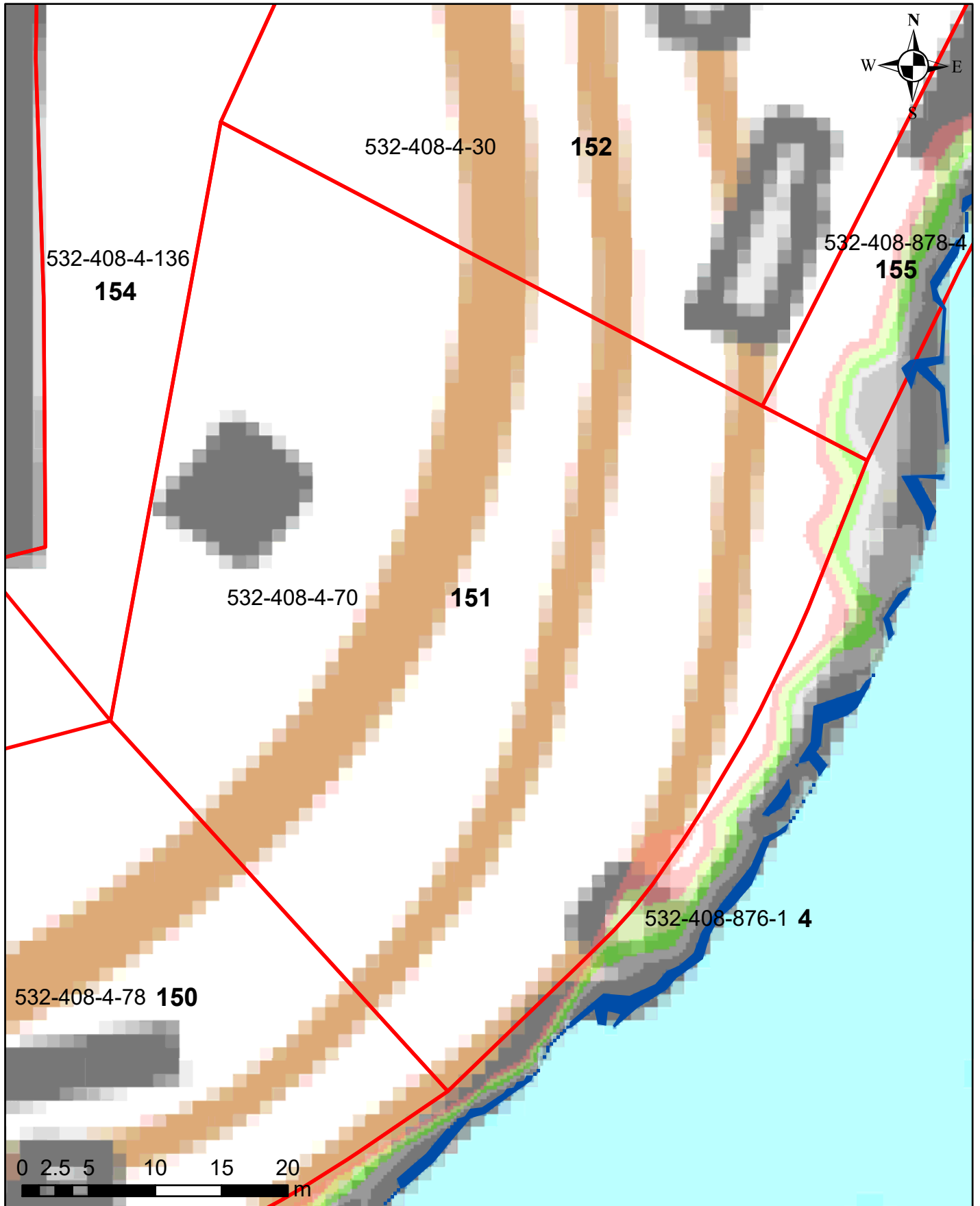
Korkeusvyöhykkeet

- 86,39-86,64 (vesilain mukaiseksi vesialueeksi muuttuvat alue)
- 86,39-86,64 (lammikoksi muuttuva alue)
- 86,64-86,89
- 86,89-87,14
- 87,14-87,39
- 87,39-87,64
- 87,64-87,89

Juokseva numero 150
Rekisterinumero 532-408-4-78
Page 163 of 759

Ympäristötekniikan insinööritoimisto Jami Aho 31.10.2021
Pohjakartta-aineisto ja kiinteistörajat MML2021

Salajärven ja Ruuhijärven vedenpinnan nostohanke

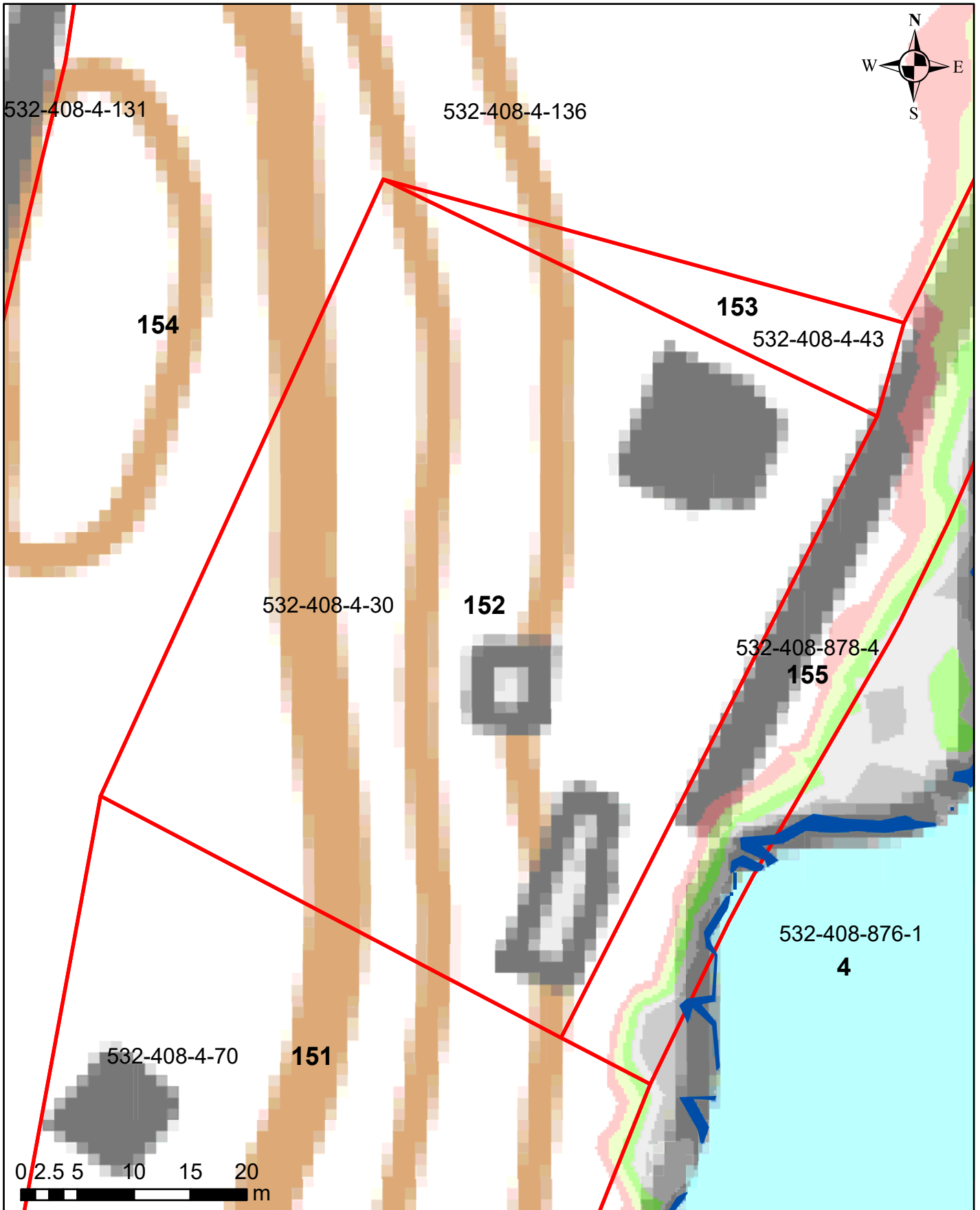


Korkeusvyöhykkeet

- 86,39-86,64 (vesilain mukaiseksi vesialueeksi muuttuvat alue)
- 86,39-86,64 (lammikoksi muuttuva alue)
- 86,64-86,89
- 86,89-87,14
- 87,14-87,39
- 87,39-87,64
- 87,64-87,89

Juokseva numero 151
Rekisterinumero 532-408-4-70
Page 164 of 759

Salajärven ja Ruuhijärven vedenpinnan nostohanke



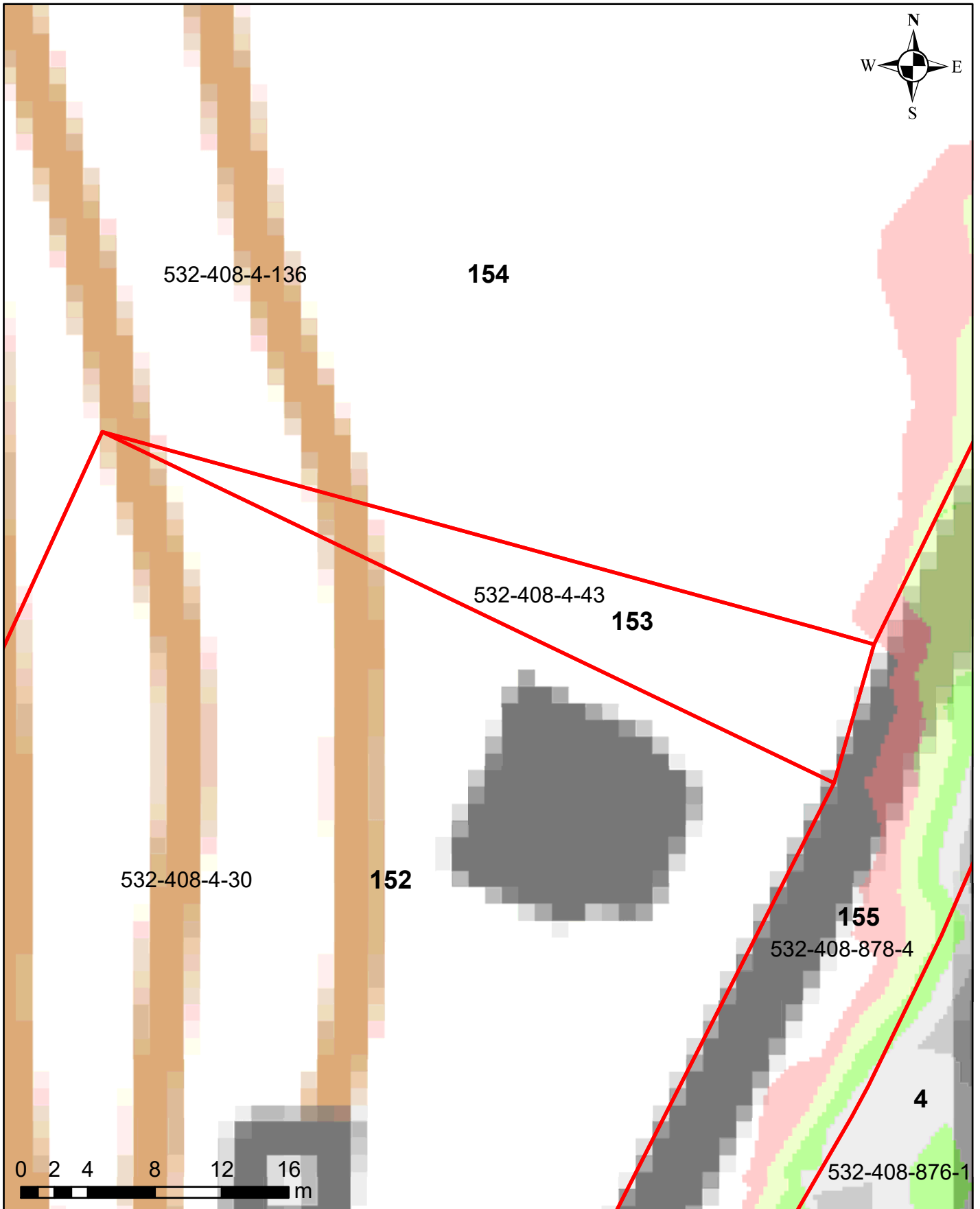
Korkeusvyöhykkeet

| | |
|--|---|
| | 86,39-86,64 (vesilain mukaiseksi vesialueeksi muuttuvat alue) |
| | 86,39-86,64 (lammikoksi muuttuva alue) |
| | 86,64-86,89 |
| | 86,89-87,14 |
| | 87,14-87,39 |
| | 87,39-87,64 |
| | 87,64-87,89 |

Juokseva numero 152
Rekisterinumero 532-408-4-30
Page 165 of 759

Ympäristötekniikan insinööritoimisto Jami Aho 31.10.2021
Pohjakartta-aineisto ja kiinteistörajat MML2021

Salajärven ja Ruuhijärven vedenpinnan nostohanke

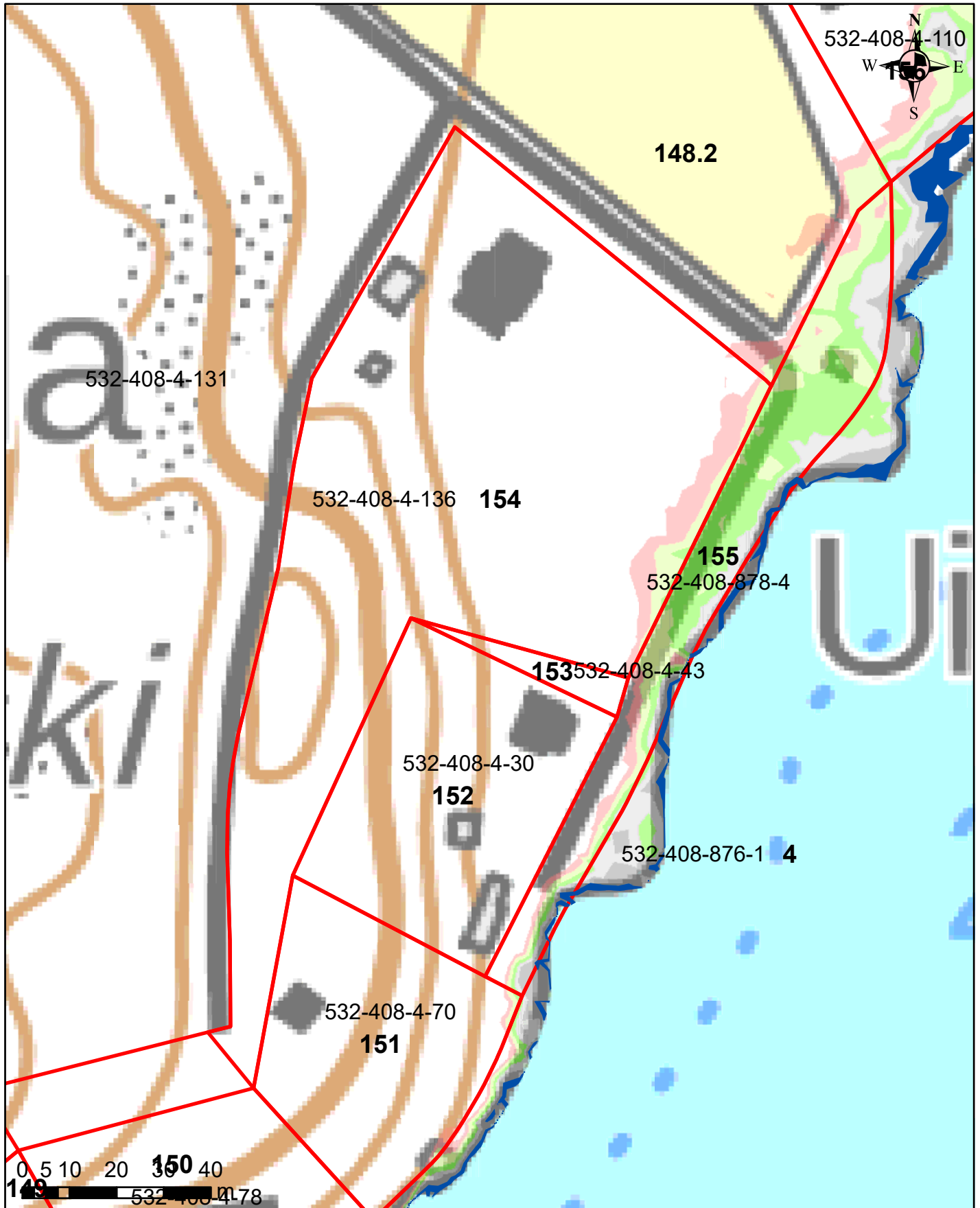


Korkeusvyöhykkeet

| | |
|---|---|
| ■ | 86,39-86,64 (vesilain mukaiseksi vesialueeksi muuttuvat alue) |
| ■ | 86,39-86,64 (lammikoksi muuttuva alue) |
| ■ | 86,64-86,89 |
| ■ | 86,89-87,14 |
| ■ | 87,14-87,39 |
| ■ | 87,39-87,64 |
| ■ | 87,64-87,89 |

Juokseva numero 153
Rekisterinumero 532-408-4-43
Page 166 of 759

Salajärven ja Ruuhijärven vedenpinnan nostohanke



Korkeusvyöhykkeet

| | |
|--|---|
| | 86,39-86,64 (vesilain mukaiseksi vesialueeksi muuttuvat alue) |
| | 86,39-86,64 (lammikoksi muuttuva alue) |
| | 86,64-86,89 |
| | 86,89-87,14 |
| | 87,14-87,39 |
| | 87,39-87,64 |
| | 87,64-87,89 |

Juokseva numero 154
Rekisterinumero 532-408-4-136
Page 167 of 759

Salajärven ja Ruuhijärven vedenpinnan nostohanke



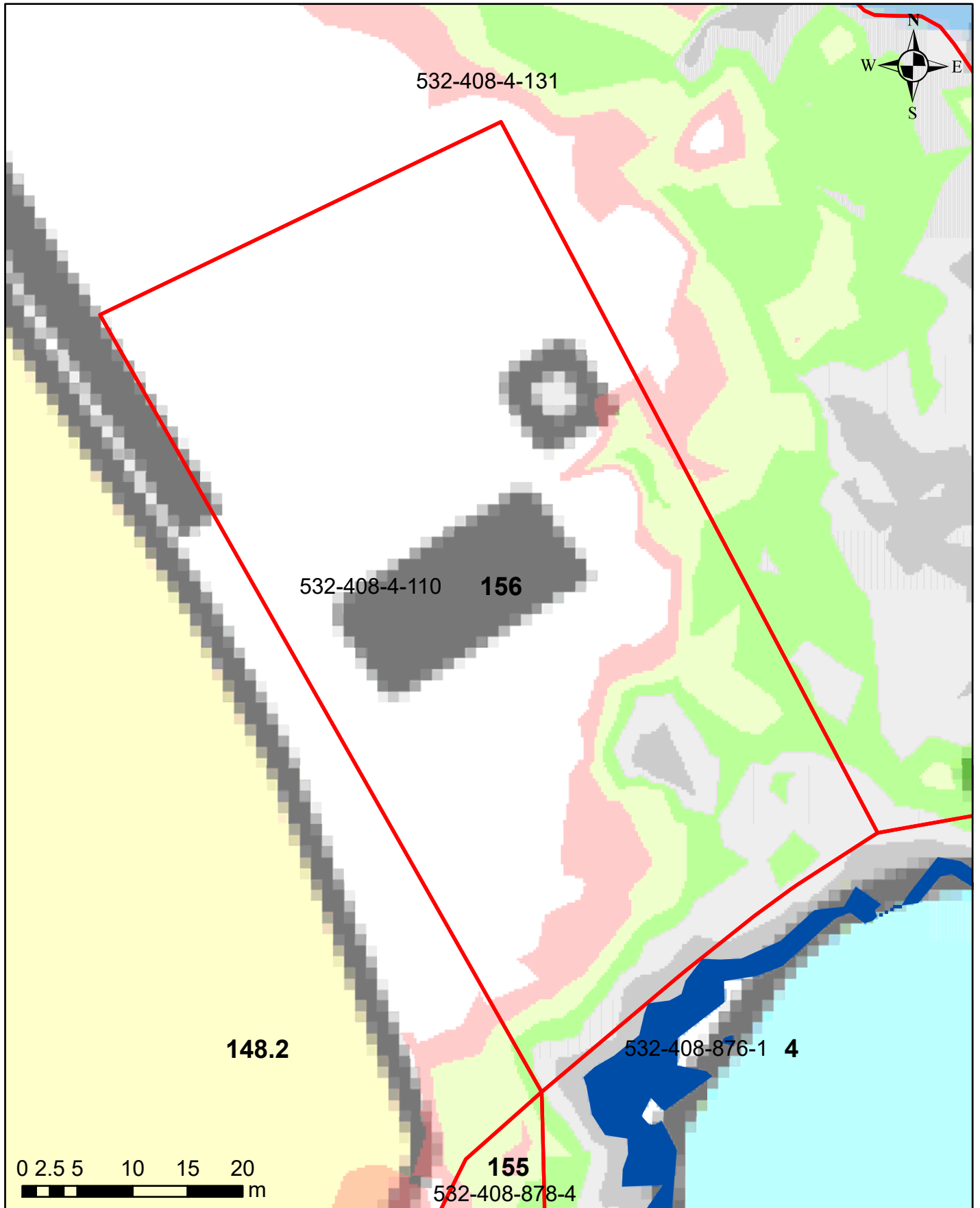
Korkeusvyöhykkeet

| | |
|--|---|
| | 86,39-86,64 (vesilain mukaisesti vesialueeksi muuttuvat alue) |
| | 86,39-86,64 (lammikoksi muuttuva alue) |
| | 86,64-86,89 |
| | 86,89-87,14 |
| | 87,14-87,39 |
| | 87,39-87,64 |
| | 87,64-87,89 |

Juokseva numero 155
Rekisterinumero 532-408-878-4
Page 168 of 759

Ympäristötekniikan insinööritoimisto Jami Aho 31.10.2021
Pohjakartta-aineisto ja kiinteistörajat MML2021

Salajärven ja Ruuhijärven vedenpinnan nostohanke



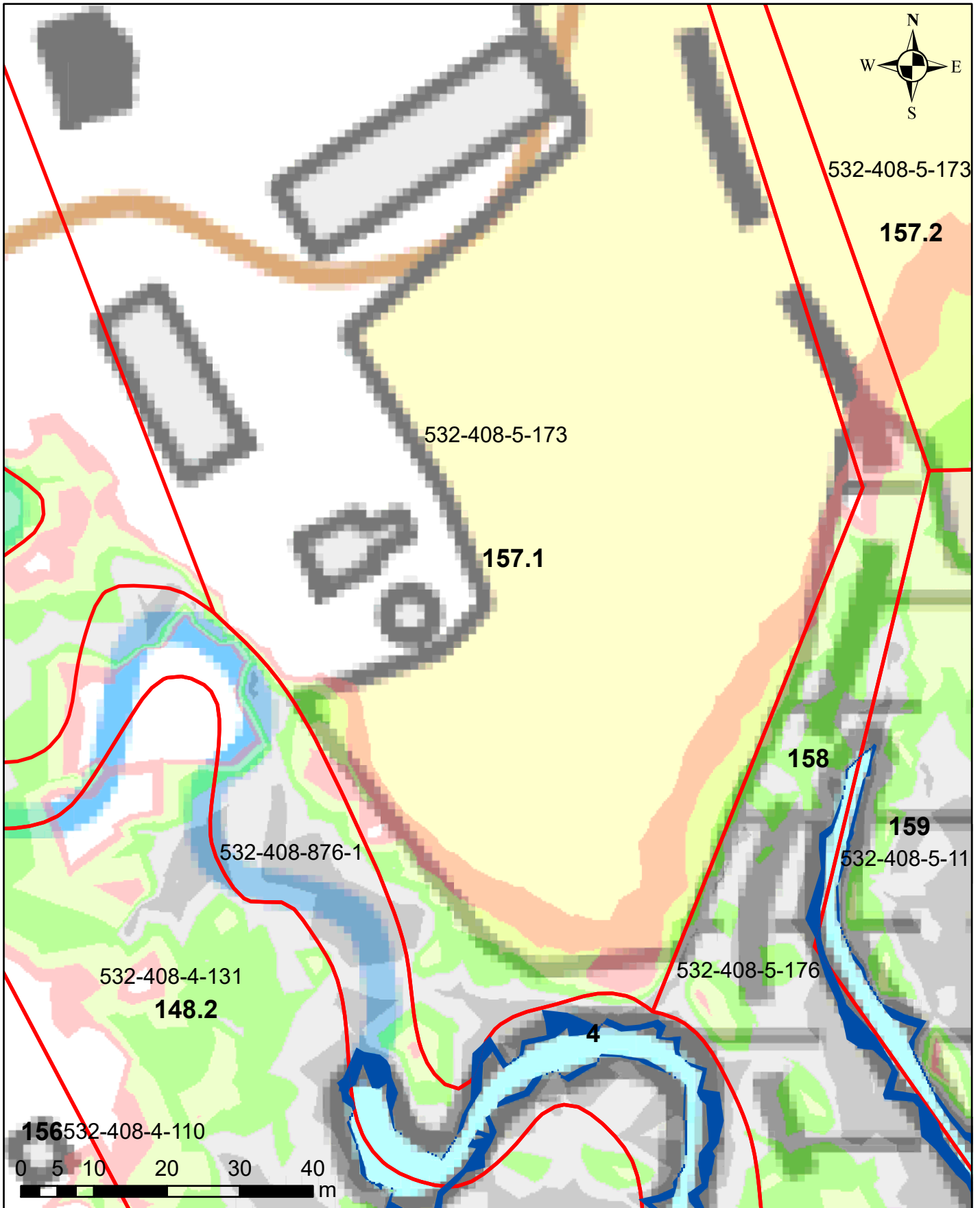
Korkeusvyöhykkeet

- 86,39-86,64 (vesilain mukaiseksi vesialueeksi muuttuvat alue)
- 86,39-86,64 (lammikoksi muuttuva alue)
- 86,64-86,89
- 86,89-87,14
- 87,14-87,39
- 87,39-87,64
- 87,64-87,89

Juokseva numero 156
Rekisterinumero 532-408-4-110
Page 169 of 759

Ympäristötekniikan insinööritoimisto Jami Aho 31.10.2021
Pohjakartta-aineisto ja kiinteistörajat MML2021

Salajärven ja Ruuhijärven vedenpinnan nostohanke

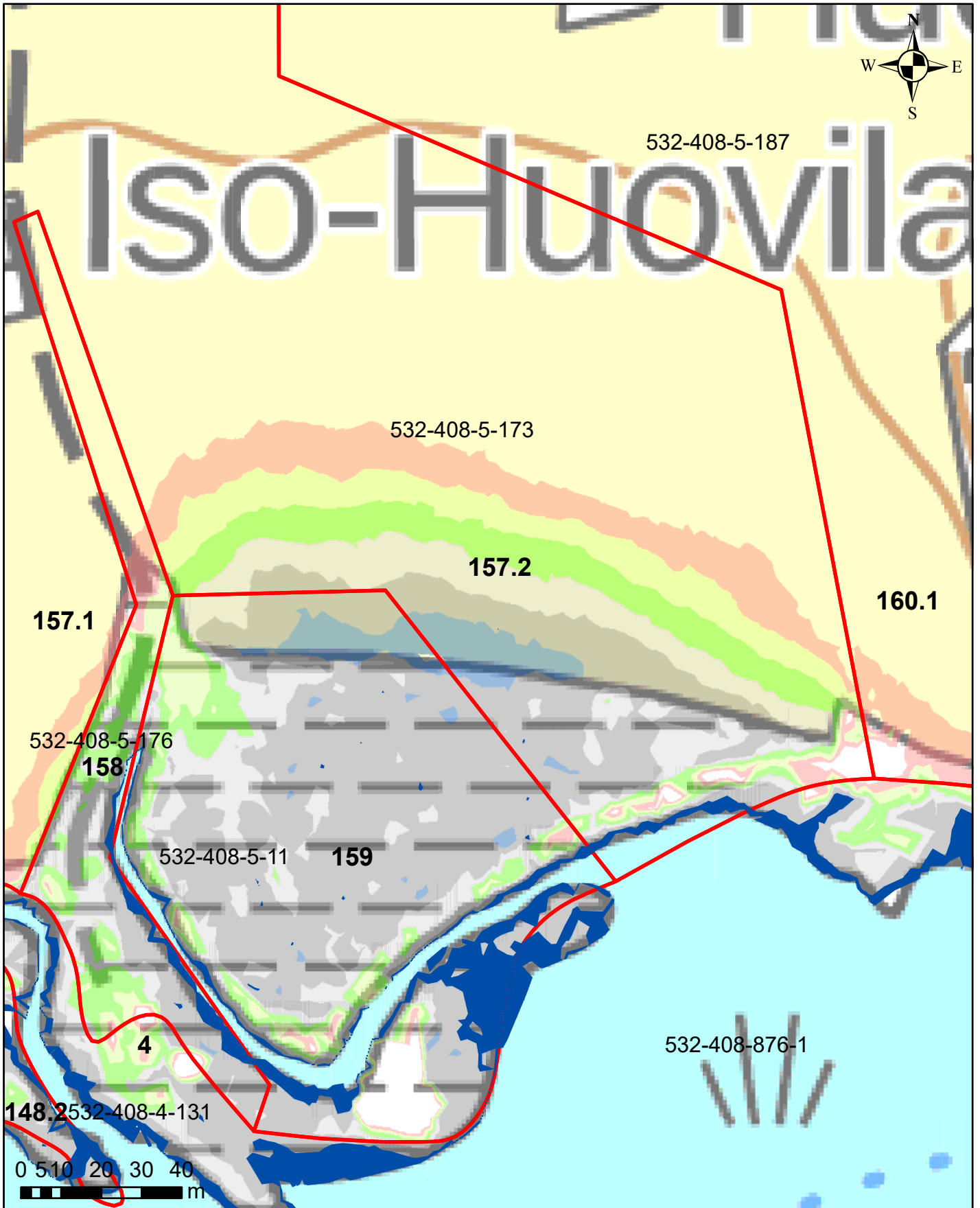


Korkeusvyöhykkeet

- 86,39-86,64 (vesilain mukaiseksi vesialueeksi muuttuvat alue)
- 86,39-86,64 (lammikoksi muuttuva alue)
- 86,64-86,89
- 86,89-87,14
- 87,14-87,39
- 87,39-87,64
- 87,64-87,89

Juokseva numero 157
Rekisterinumero 532-408-5-173
Page 170 of 759

Salajärven ja Ruuhijärven vedenpinnan nostohanke

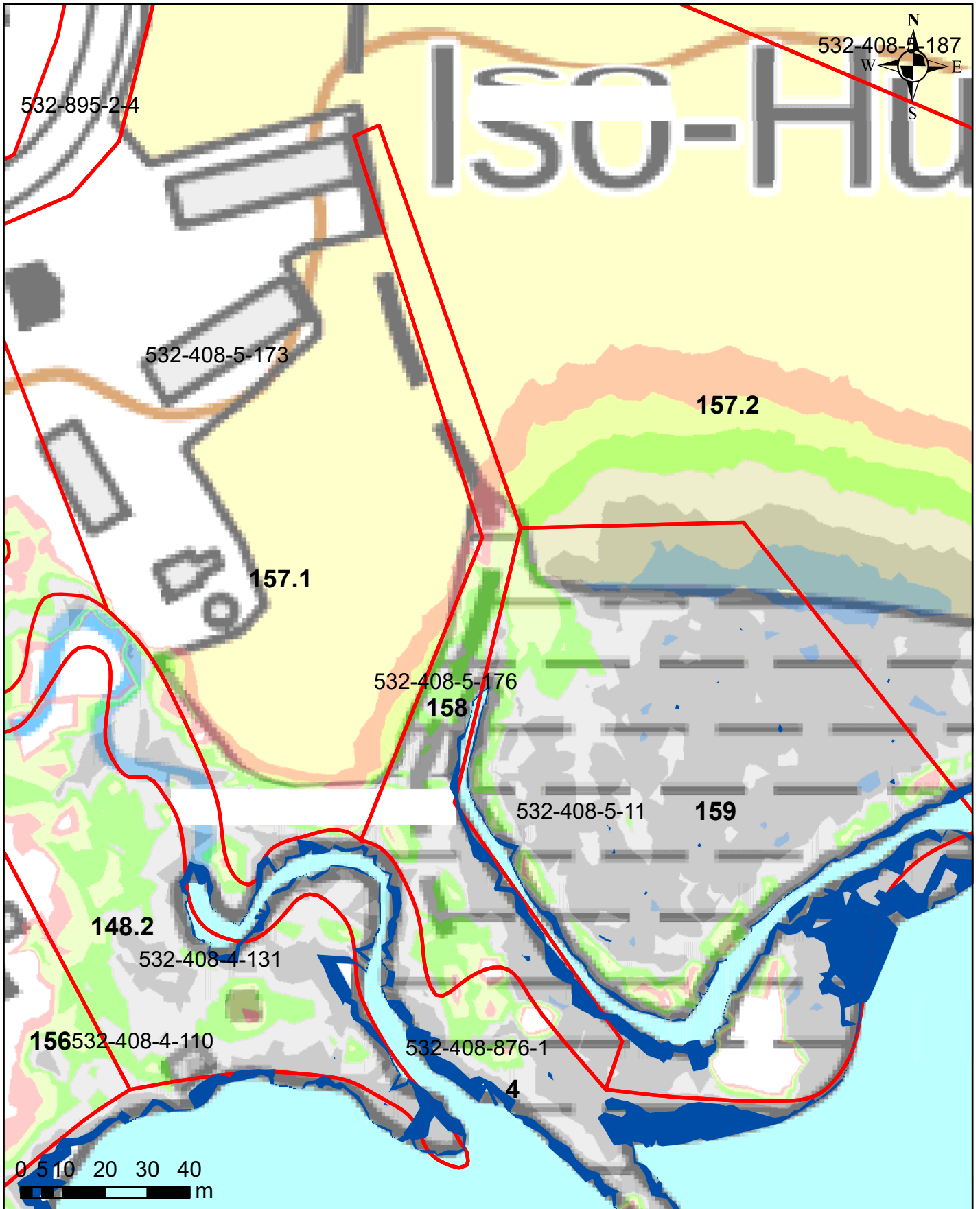


Korkeusvyöhykkeet

| |
|---|
| 86,39-86,64 (vesilain mukaiseksi vesialueeksi muuttuvat alue) |
| 86,39-86,64 (lammikoksi muuttuva alue) |
| 86,64-86,89 |
| 86,89-87,14 |
| 87,14-87,39 |
| 87,39-87,64 |
| 87,64-87,89 |

Juokseva numero 157
Rekisterinumero 532-408-5-173
Page 171 of 759

Salajärven ja Ruuhijärven vedenpinnan nostohanke

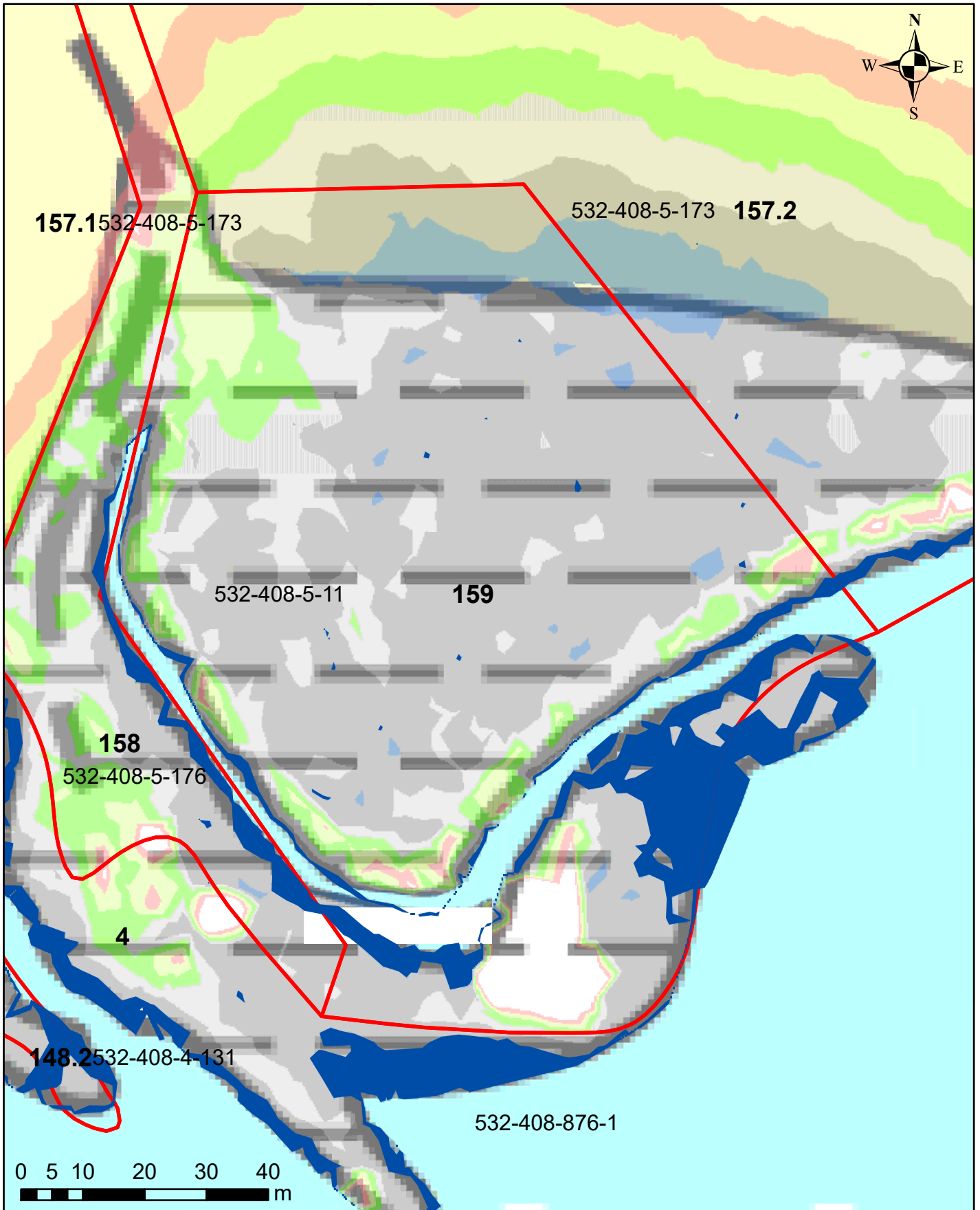


Korkeusvyöhykkeet

| |
|---|
| 86,39-86,64 (vesilain mukaiseksi vesialueeksi muuttuvat alue) |
| 86,39-86,64 (lammikoksi muuttuva alue) |
| 86,64-86,89 |
| 86,89-87,14 |
| 87,14-87,39 |
| 87,39-87,64 |
| 87,64-87,89 |

Juokseva numero 158
Rekisterinumero 532-408-5-176
Page 172 of 759

Salajärven ja Ruuhijärven vedenpinnan nostohanke



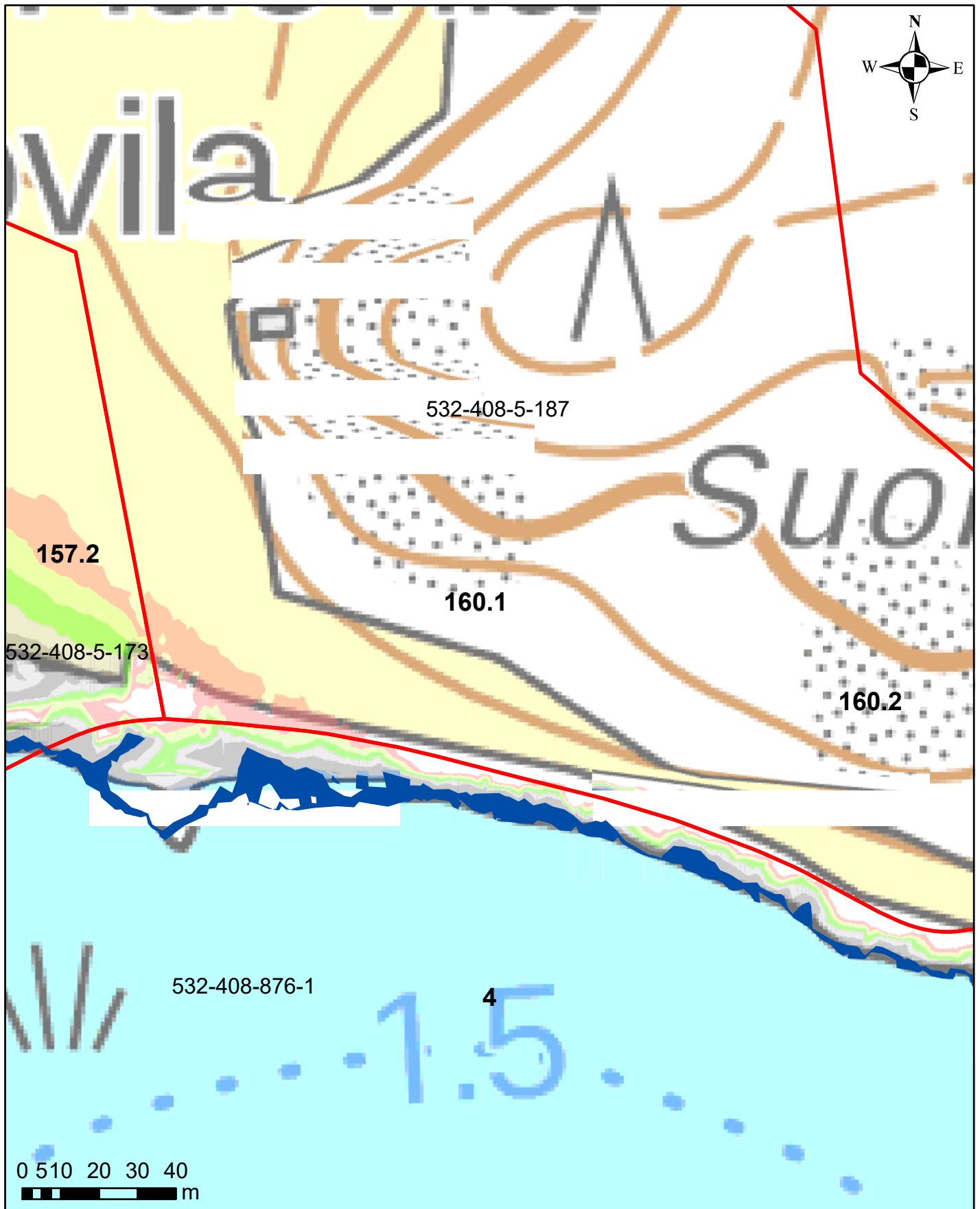
Korkeusvyöhykkeet

| | |
|---|---|
| ■ | 86,39-86,64 (vesilain mukaisesti vesialueeksi muuttuvat alue) |
| ■ | 86,39-86,64 (lammikoksi muuttuva alue) |
| ■ | 86,64-86,89 |
| ■ | 86,89-87,14 |
| ■ | 87,14-87,39 |
| ■ | 87,39-87,64 |
| ■ | 87,64-87,89 |

Juokseva numero 159
Rekisterinumero 532-408-5-11
Page 173 of 759

Ympäristötekniikan insinööritoimisto Jami Aho 31.10.2021
Pohjakartta-aineisto ja kiinteistörajat MML2021

Salajärven ja Ruuhijärven vedenpinnan nostohanke



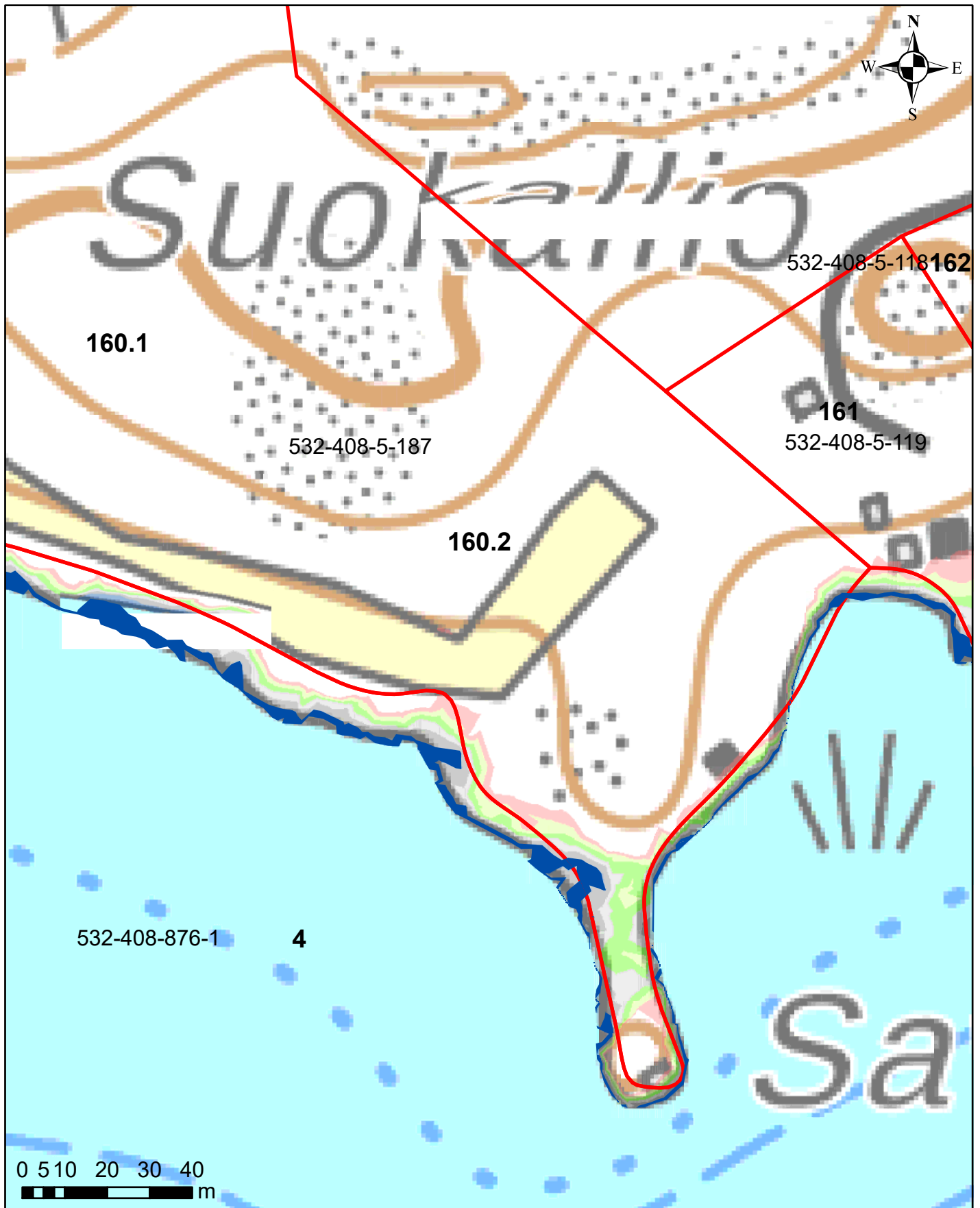
Korkeusvyöhykkeet

| | |
|---|---|
| ■ | 86,39-86,64 (vesilain mukaiseksi vesialueeksi muuttuvat alue) |
| ■ | 86,39-86,64 (lammikoksi muuttuva alue) |
| ■ | 86,64-86,89 |
| ■ | 86,89-87,14 |
| ■ | 87,14-87,39 |
| ■ | 87,39-87,64 |
| ■ | 87,64-87,89 |








Juokseva numero 160
Rekisterinumero 532-408-5-187
Page 174 of 759

Ympäristötekniikan insinööritoimisto Jami Aho 31.10.2021
Pohjakartta-aineisto ja kiinteistörajat MML2021

Salajärven ja Ruuhijärven vedenpinnan nostohanke



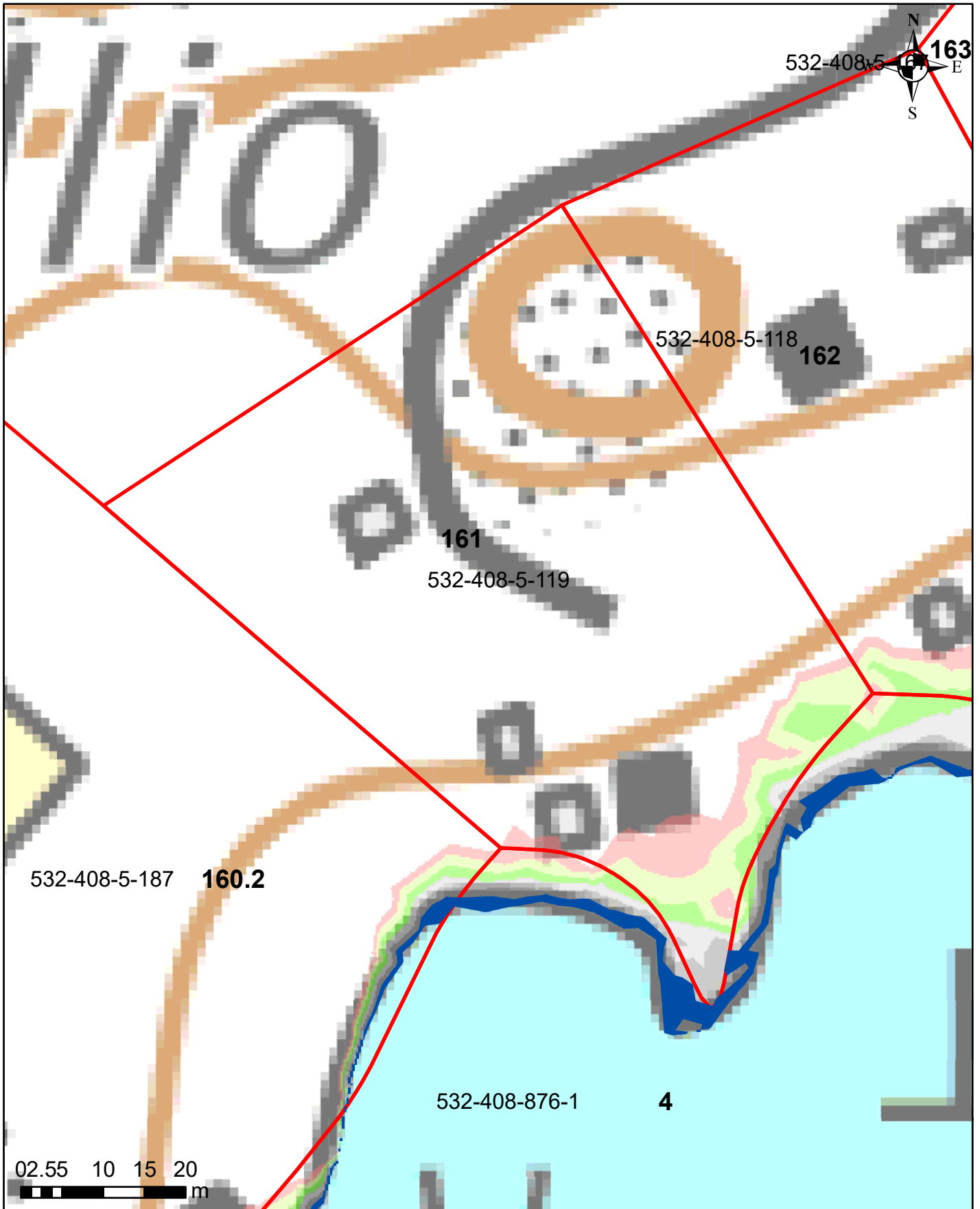
Korkeusvyöhykkeet

| | |
|--|---|
|  | 86,39-86,64 (vesilain mukaiseksi vesialueeksi muuttuvat alue) |
|  | 86,39-86,64 (lammikoksi muuttuva alue) |
|  | 86,64-86,89 |
|  | 86,89-87,14 |
|  | 87,14-87,39 |
|  | 87,39-87,64 |
|  | 87,64-87,89 |

Juokseva numero 160
Rekisterinumero 532-408-5-187
Page 175 of 759

Ympäristötekniikan insinööritoimisto Jami Aho 31.10.2021
Pohjakartta-aineisto ja kiinteistörajat MML2021

Salajärven ja Ruuhijärven vedenpinnan nostohanke

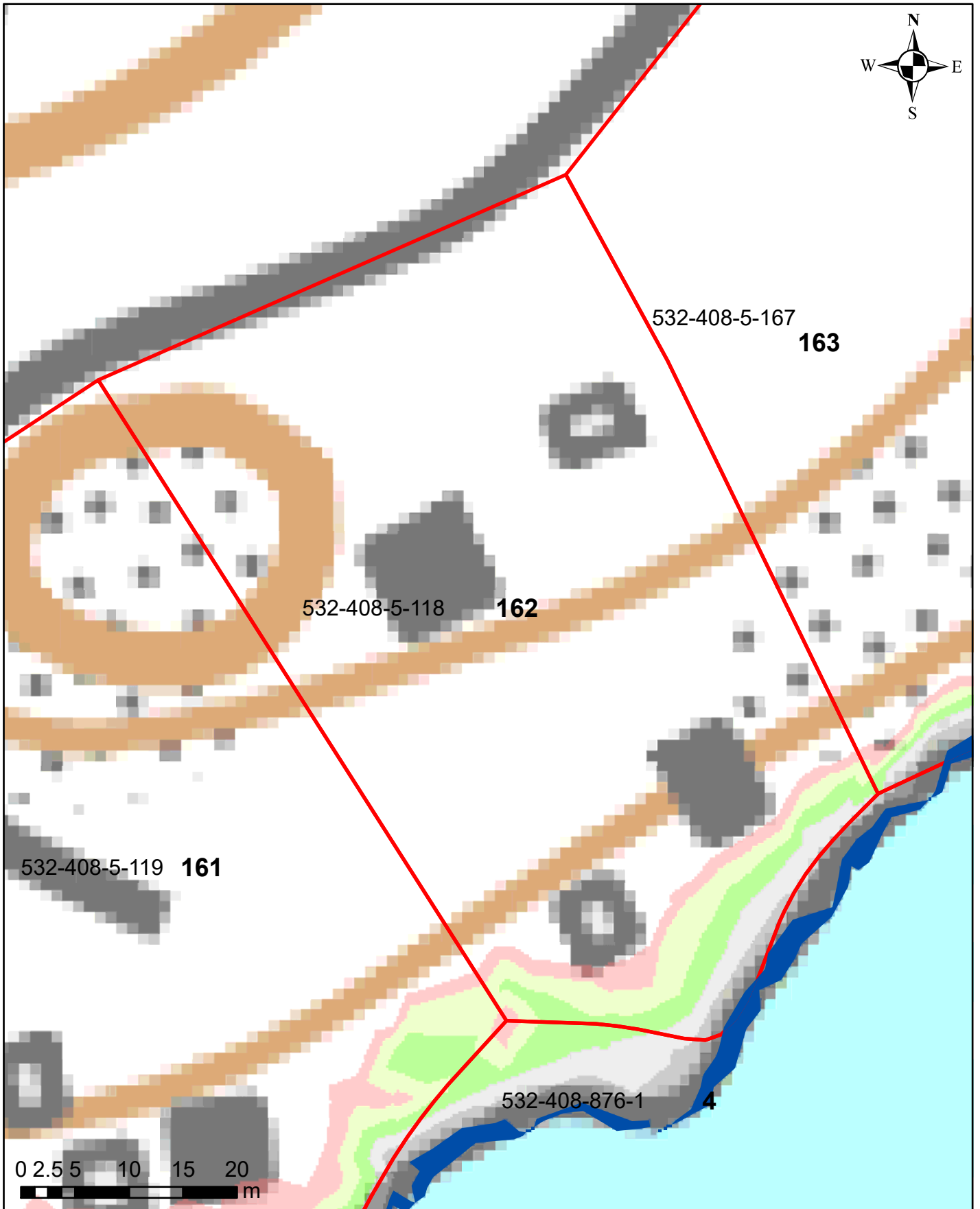


Korkeusvyöhykkeet

| | |
|---|---|
| ■ | 86,39-86,64 (vesilain mukaiseksi vesialueeksi muuttuvat alue) |
| ■ | 86,39-86,64 (lammikoksi muuttuva alue) |
| ■ | 86,64-86,89 |
| ■ | 86,89-87,14 |
| ■ | 87,14-87,39 |
| ■ | 87,39-87,64 |
| ■ | 87,64-87,89 |

Juokseva numero 161
Rekisterinumero 532-408-5-119
Page 176 of 759

Salajärven ja Ruuhijärven vedenpinnan nostohanke



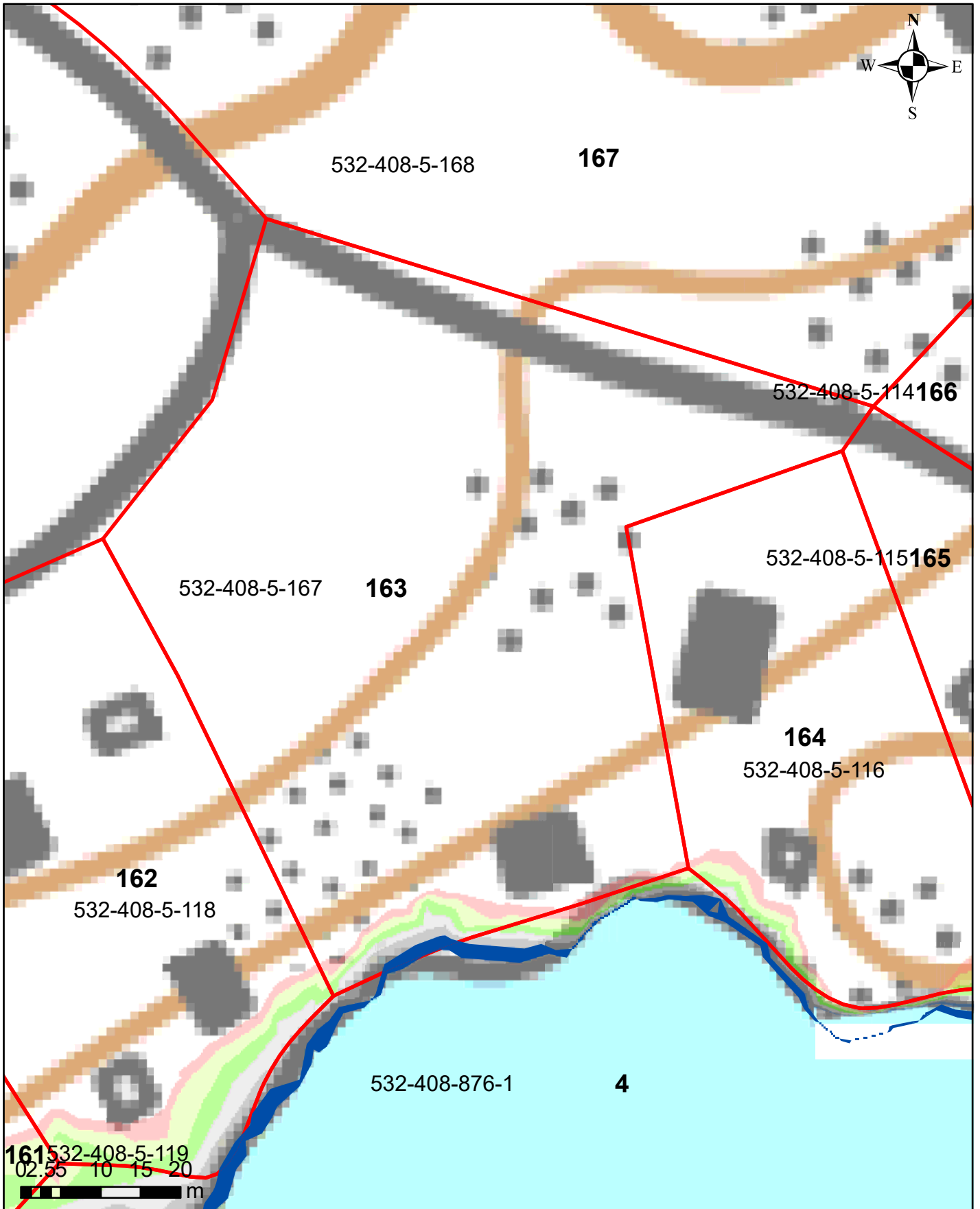
Korkeusvyöhykkeet

| | |
|---|---|
| ■ | 86,39-86,64 (vesilain mukaiseksi vesialueeksi muuttuvat alue) |
| ■ | 86,39-86,64 (lammikoksi muuttuva alue) |
| ■ | 86,64-86,89 |
| ■ | 86,89-87,14 |
| ■ | 87,14-87,39 |
| ■ | 87,39-87,64 |
| ■ | 87,64-87,89 |

Juokseva numero 162
Rekisterinumero 532-408-5-118
Page 177 of 759

Ympäristötekniikan insinööritoimisto Jami Aho 31.10.2021
Pohjakartta-aineisto ja kiinteistörajat MML2021

Salajärven ja Ruuhijärven vedenpinnan nostohanke



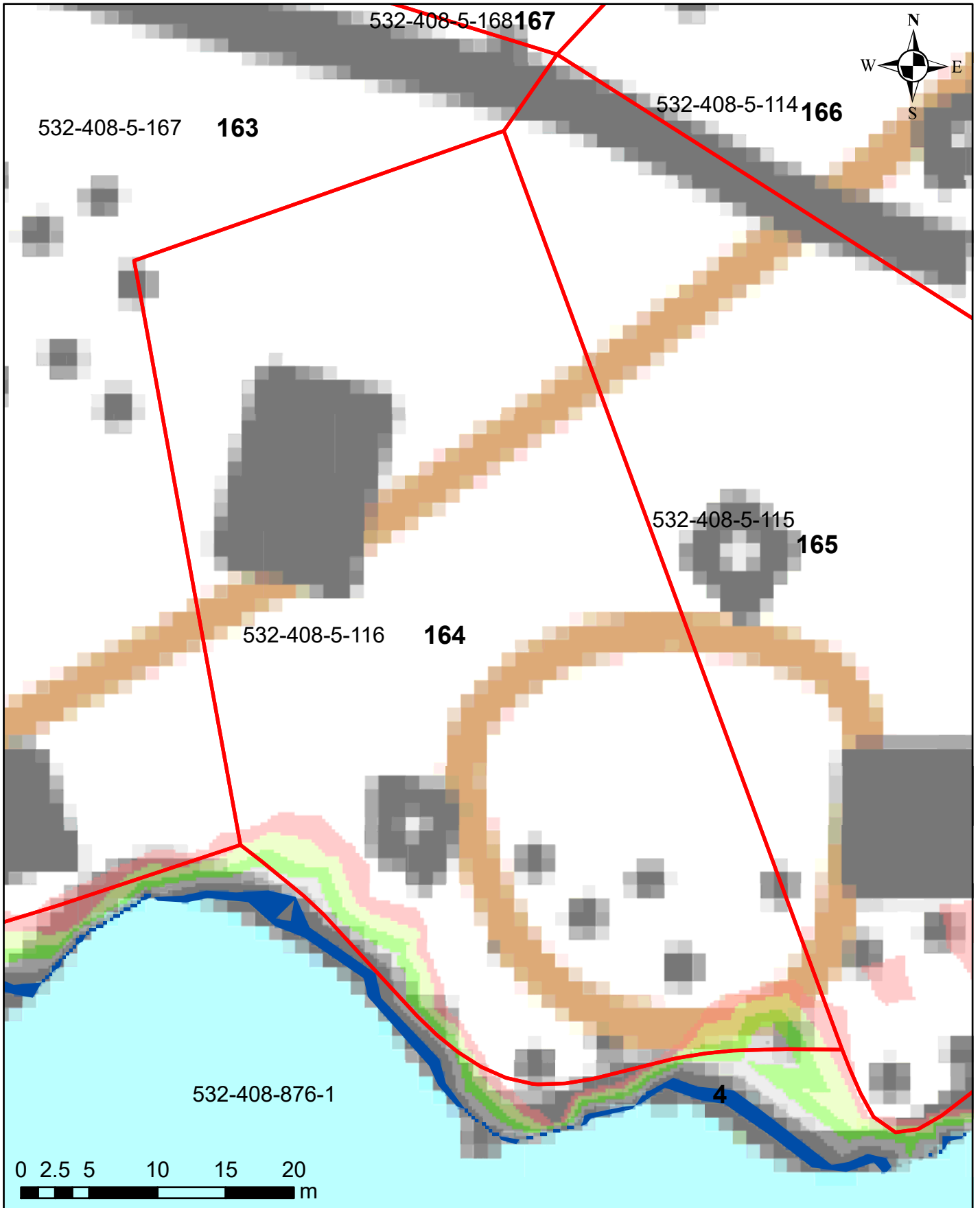
Korkeusvyöhykkeet

- 86,39-86,64 (vesilain mukaisesti vesialueeksi muuttuvat alue)
- 86,39-86,64 (lammikoksi muuttuva alue)
- 86,64-86,89
- 86,89-87,14
- 87,14-87,39
- 87,39-87,64
- 87,64-87,89

Juokseva numero 163
Rekisterinumero 532-408-5-167
Page 178 of 759

Ympäristötekniikan insinööritoimisto Jami Aho 31.10.2021
Pohjakartta-aineisto ja kiinteistörajat MML2021

Salajärven ja Ruuhijärven vedenpinnan nostohanke



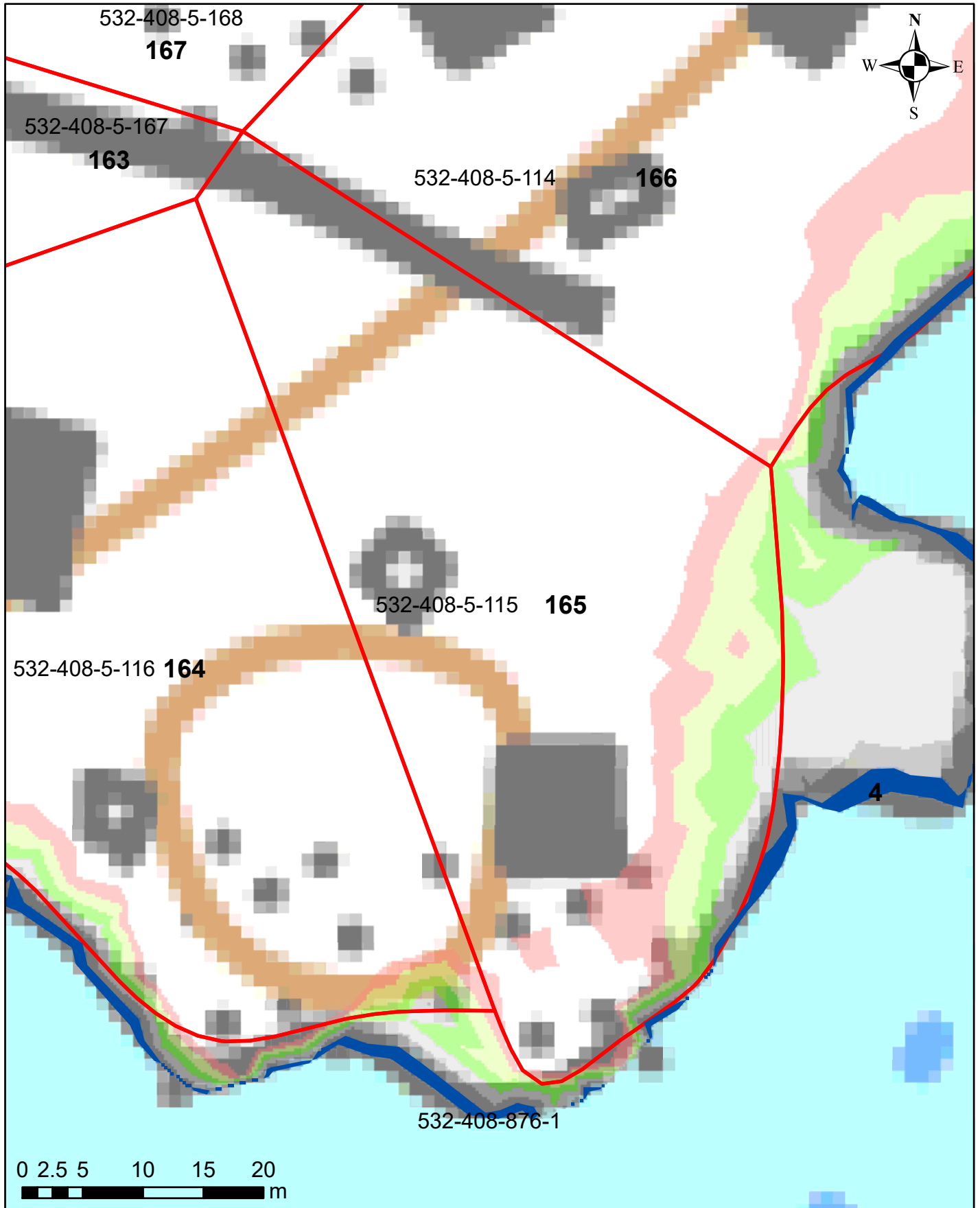
Korkeusvyöhykkeet

- 86,39-86,64 (vesilain mukaisesti vesialueeksi muuttuvat alue)
- 86,39-86,64 (lammikoksi muuttuva alue)
- 86,64-86,89
- 86,89-87,14
- 87,14-87,39
- 87,39-87,64
- 87,64-87,89

Juokseva numero 164
Rekisterinumero 532-408-5-116
Page 179 of 759

Ympäristötekniikan insinööritoimisto Jami Aho 31.10.2021
Pohjakartta-aineisto ja kiinteistörajat MML2021

Salajärven ja Ruuhijärven vedenpinnan nostohanke

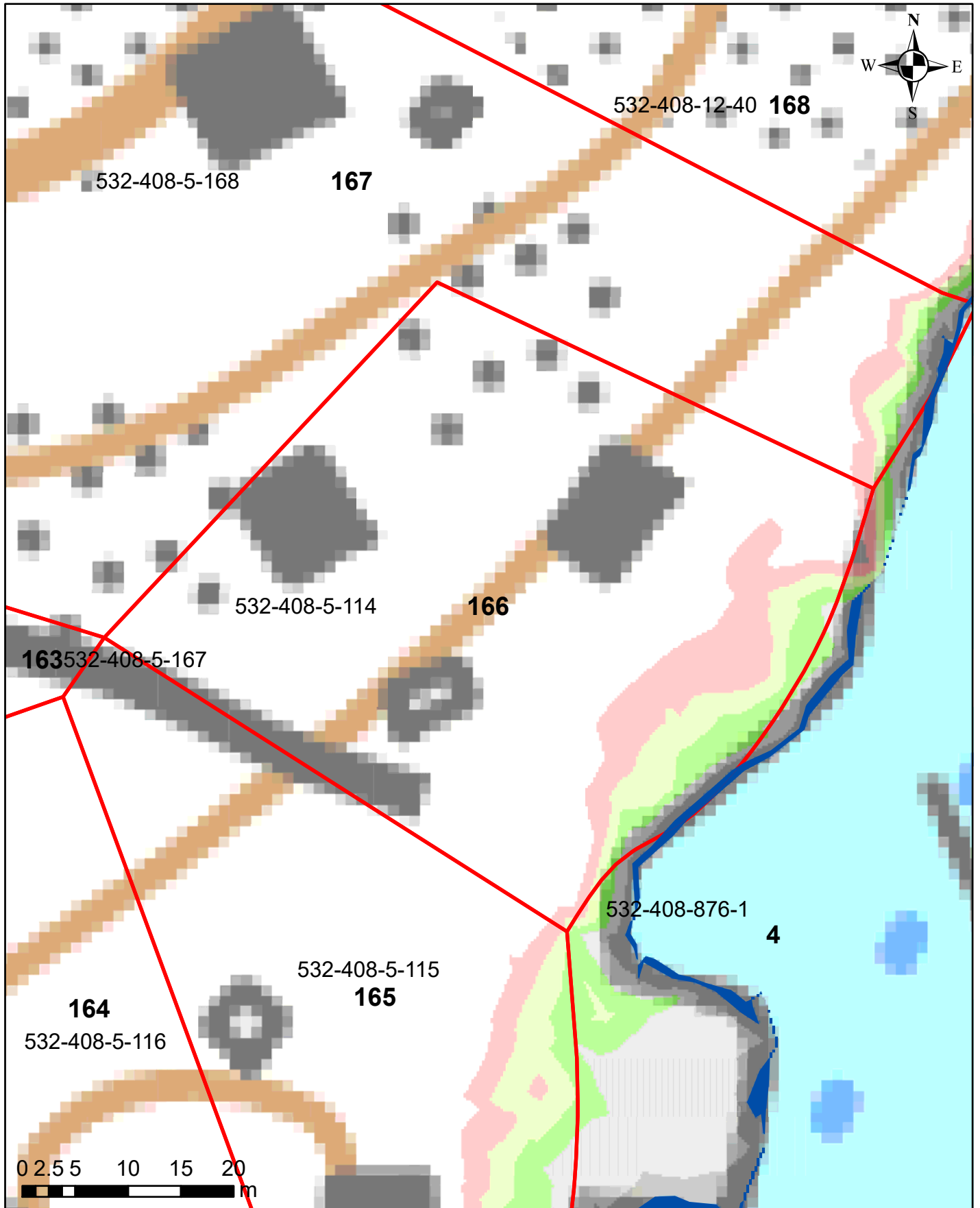


Korkeusvyöhykkeet

| | |
|--|---|
| | 86,39-86,64 (vesilain mukaisesti vesialueeksi muuttuvat alue) |
| | 86,39-86,64 (lammikoksi muuttuva alue) |
| | 86,64-86,89 |
| | 86,89-87,14 |
| | 87,14-87,39 |
| | 87,39-87,64 |
| | 87,64-87,89 |

Juokseva numero 165
Rekisterinumero 532-408-5-115
Page 180 of 759

Salajärven ja Ruuhijärven vedenpinnan nostohanke



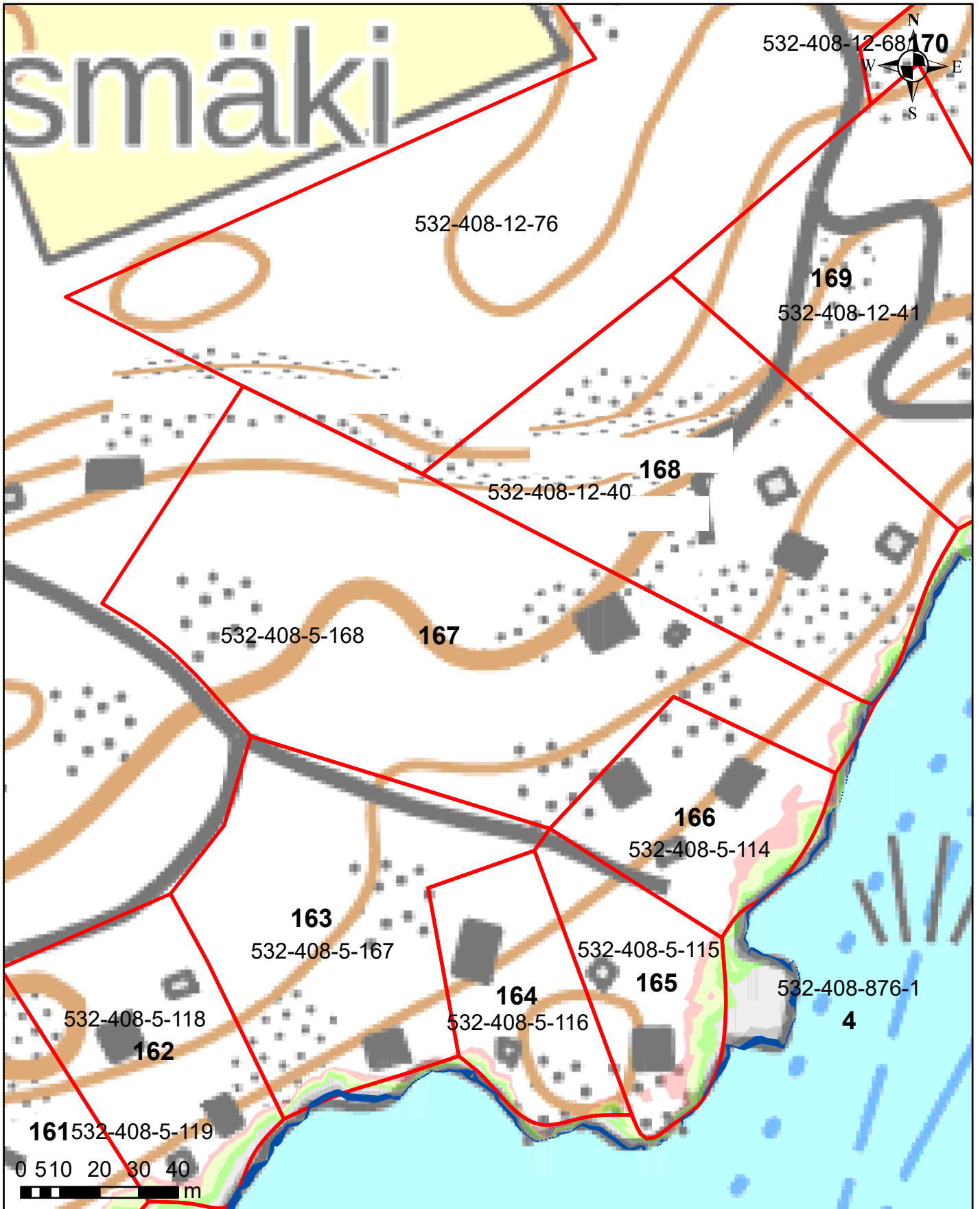
Korkeusvyöhykkeet

| | |
|--|---|
| | 86,39-86,64 (vesilain mukaisesti vesialueeksi muuttuvat alue) |
| | 86,39-86,64 (lammikoksi muuttuva alue) |
| | 86,64-86,89 |
| | 86,89-87,14 |
| | 87,14-87,39 |
| | 87,39-87,64 |
| | 87,64-87,89 |

Juokseva numero 166
Rekisterinumero 532-408-5-114
Page 181 of 759

Ympäristötekniikan insinööritoimisto Jami Aho 31.10.2021
Pohjakartta-aineisto ja kiinteistörajat MML2021

Salajärven ja Ruuhijärven vedenpinnan nostohanke

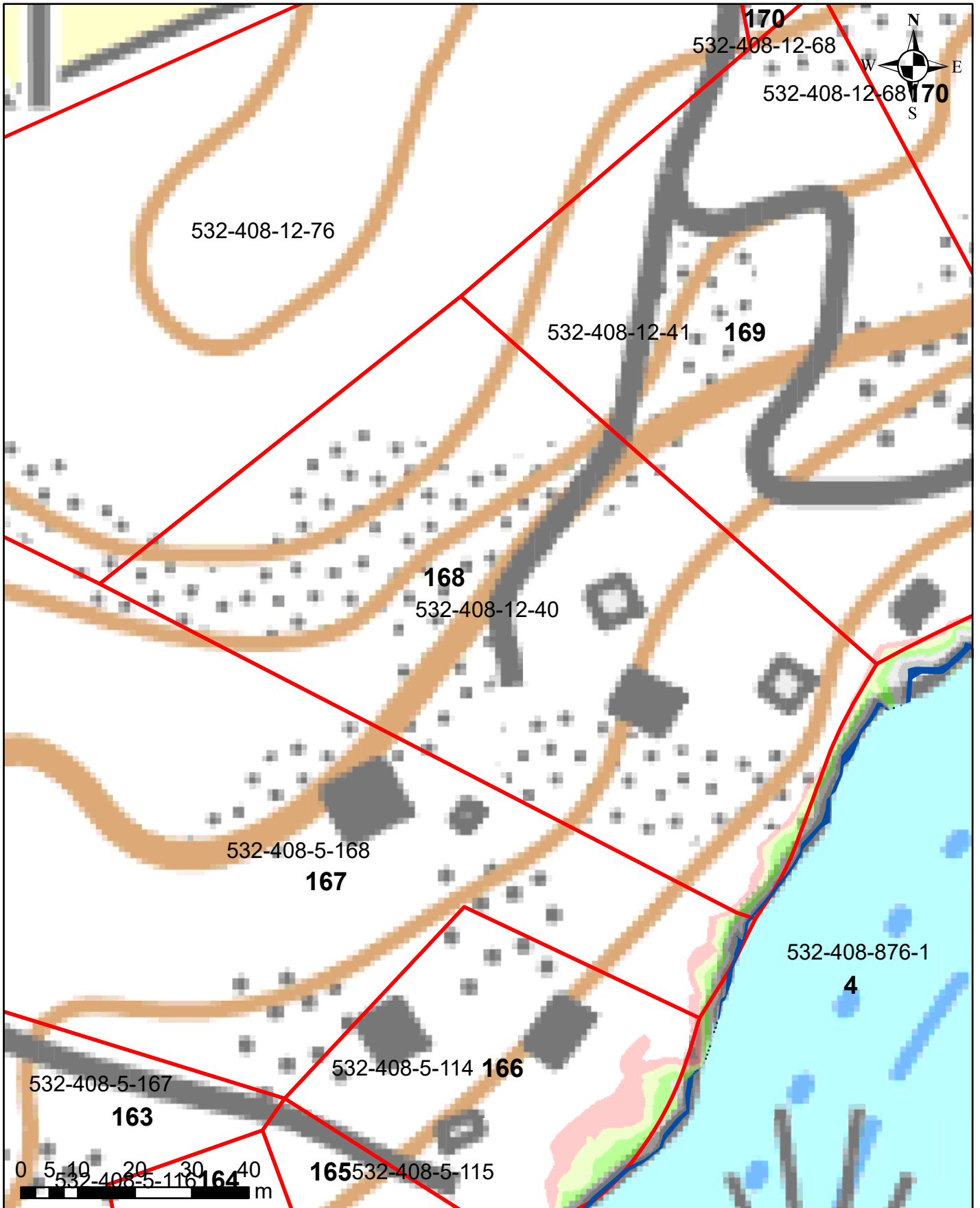


Korkeusvyöhykkeet

| | |
|---|---|
| ■ | 86,39-86,64 (vesilain mukaiseksi vesialueeksi muuttuvat alue) |
| ■ | 86,39-86,64 (lammikoksi muuttuva alue) |
| ■ | 86,64-86,89 |
| ■ | 86,89-87,14 |
| ■ | 87,14-87,39 |
| ■ | 87,39-87,64 |
| ■ | 87,64-87,89 |

Juokseva numero 167
Rekisterinumero 532-408-5-168
Page 182 of 759

Salajärven ja Ruuhijärven vedenpinnan nostohanke

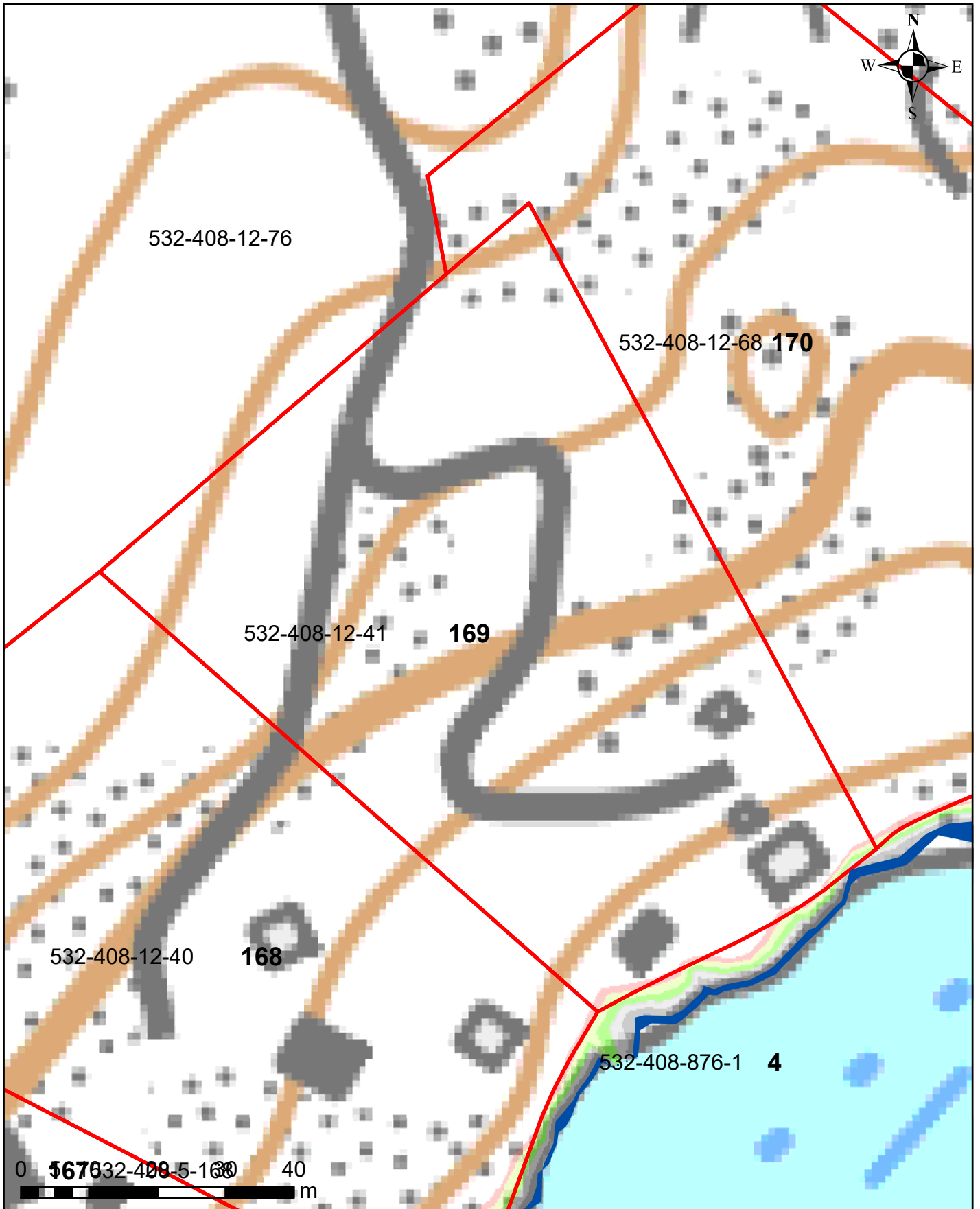


Korkeusvyöhykkeet

| |
|---|
| 86,39-86,64 (vesilain mukaiseksi vesialueeksi muuttuvat alue) |
| 86,39-86,64 (lammikoksi muuttuva alue) |
| 86,64-86,89 |
| 86,89-87,14 |
| 87,14-87,39 |
| 87,39-87,64 |
| 87,64-87,89 |

Juokseva numero 168
Rekisterinumero 532-408-12-40
Page 183 of 759

Salajärven ja Ruuhijärven vedenpinnan nostohanke



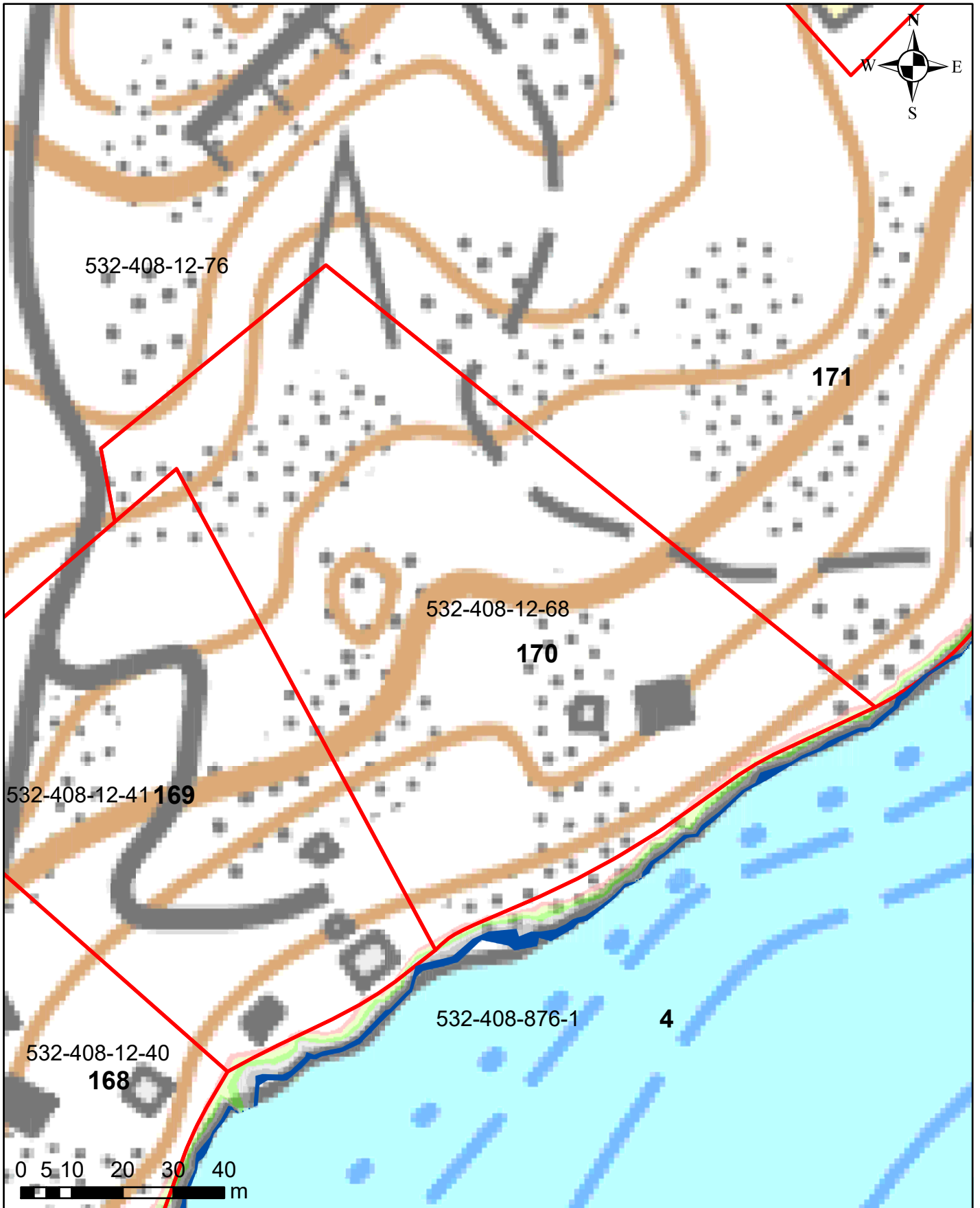
Korkeusvyöhykkeet

- 86,39-86,64 (vesilain mukaisesti vesialueeksi muuttuvat alue)
- 86,39-86,64 (lammikoksi muuttuva alue)
- 86,64-86,89
- 86,89-87,14
- 87,14-87,39
- 87,39-87,64
- 87,64-87,89








Juokseva numero 169
Rekisterinumero 532-408-12-41
Page 184 of 759

Ympäristötekniikan insinööritoimisto Jami Aho 31.10.2021
Pohjakartta-aineisto ja kiinteistörajat MML2021

Salajärven ja Ruuhijärven vedenpinnan nostohanke



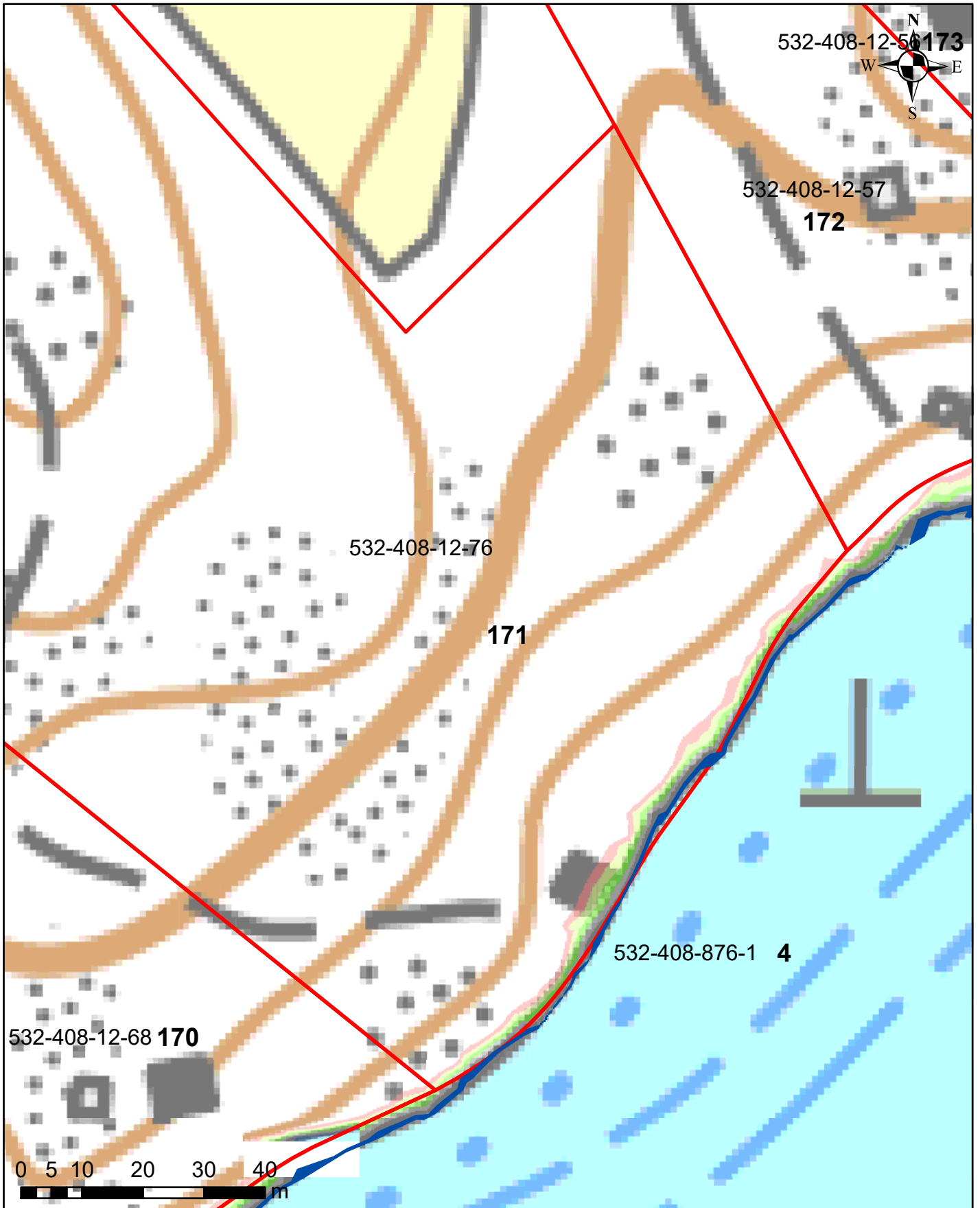
Korkeusvyöhykkeet

| | |
|--|---|
|  | 86,39-86,64 (vesilain mukaiseksi vesialueeksi muuttuvat alue) |
|  | 86,39-86,64 (lammikoksi muuttuva alue) |
|  | 86,64-86,89 |
|  | 86,89-87,14 |
|  | 87,14-87,39 |
|  | 87,39-87,64 |
|  | 87,64-87,89 |

Juokseva numero 170
Rekisterinumero 532-408-12-68
Page 185 of 759

Ympäristötekniikan insinööritoimisto Jami Aho 31.10.2021
Pohjakartta-aineisto ja kiinteistörajat MML2021

Salajärven ja Ruuhijärven vedenpinnan nostohanke

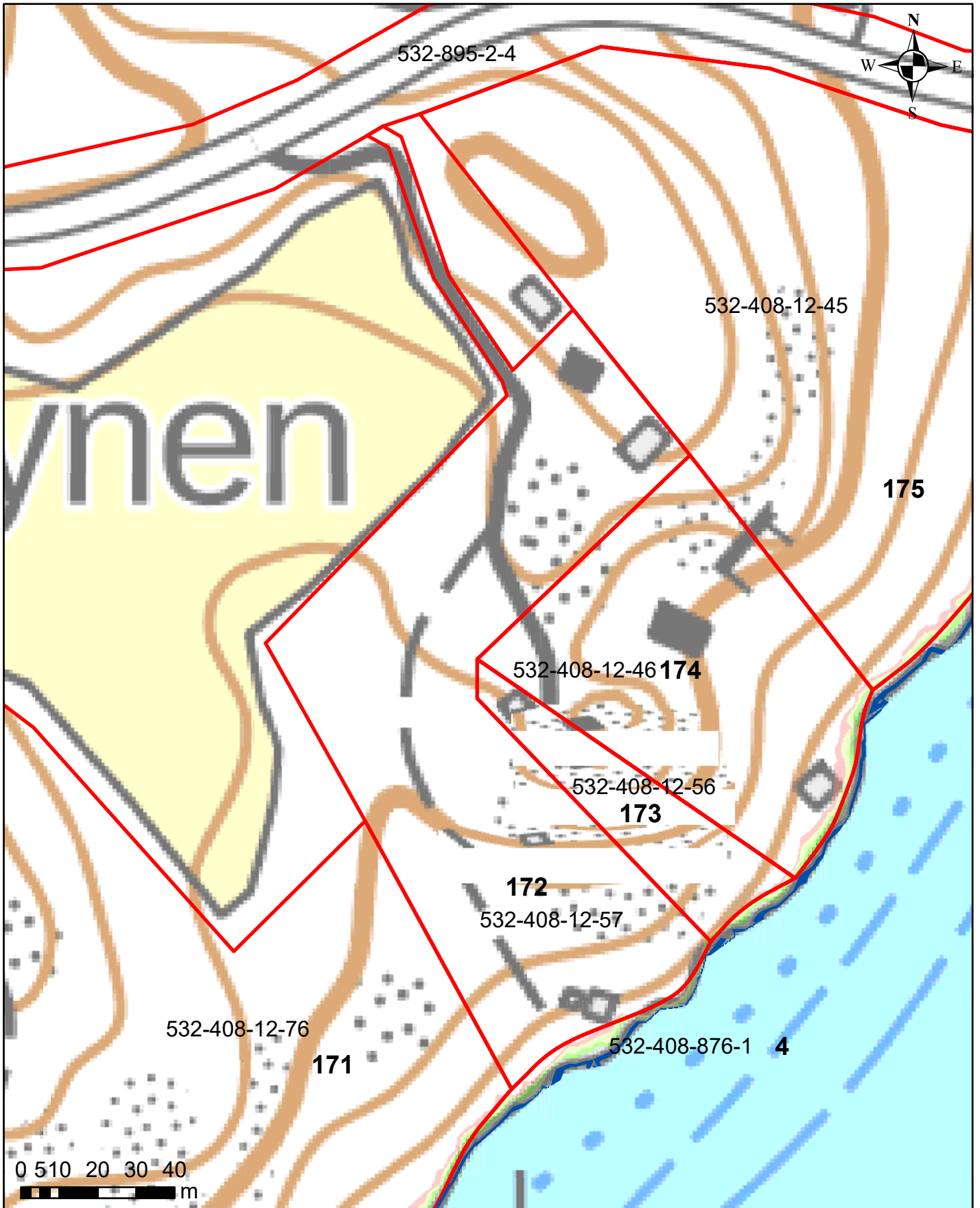


Korkeusvyöhykkeet

| | |
|---|---|
| ■ | 86,39-86,64 (vesilain mukaiseksi vesialueeksi muuttuvat alue) |
| ■ | 86,39-86,64 (lammikoksi muuttuva alue) |
| ■ | 86,64-86,89 |
| ■ | 86,89-87,14 |
| ■ | 87,14-87,39 |
| ■ | 87,39-87,64 |
| ■ | 87,64-87,89 |

Juokseva numero 171
Rekisterinumero 532-408-12-76
Page 186 of 759

Salajärven ja Ruuhijärven vedenpinnan nostohanke



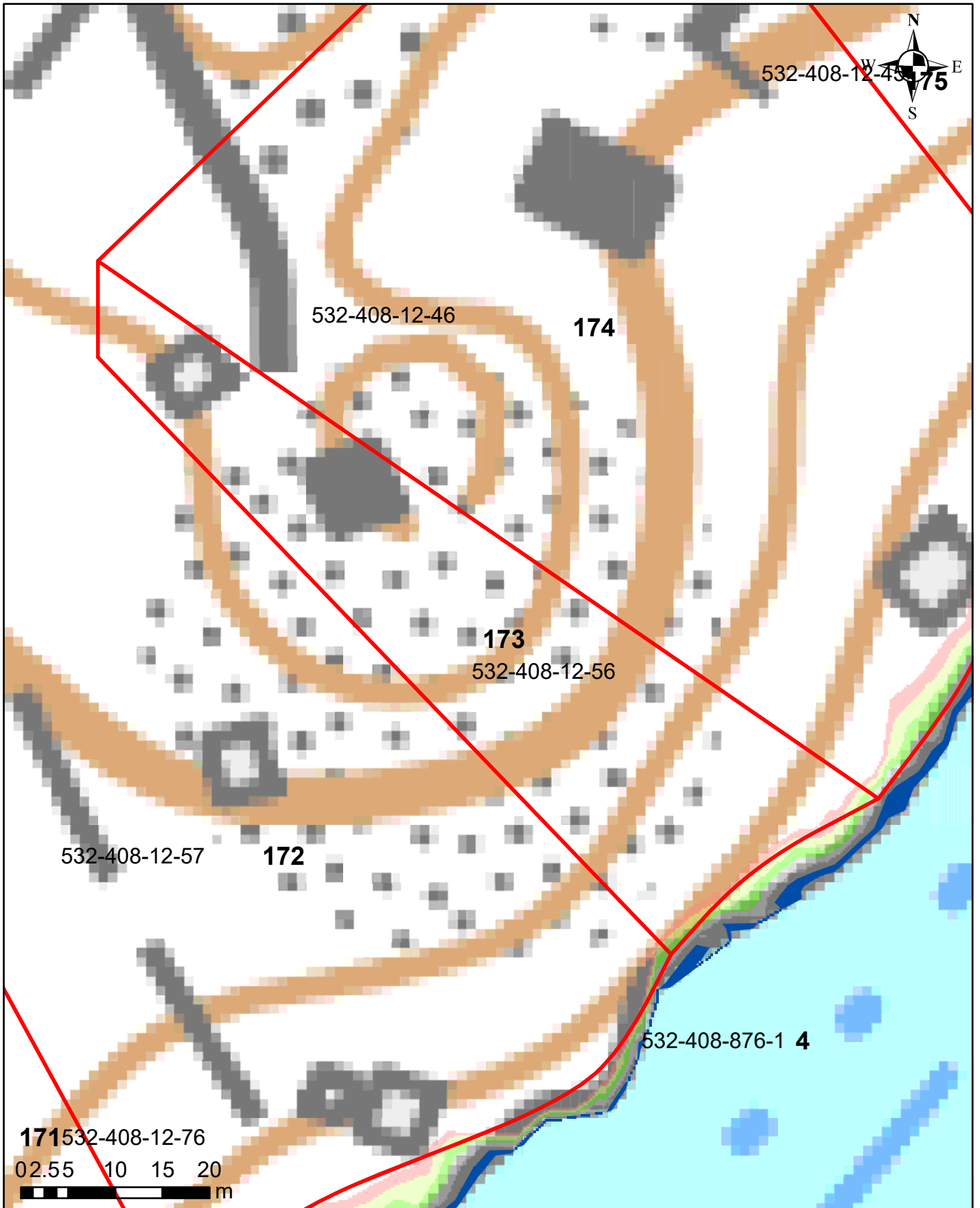
Korkeusvyöhykkeet

| | |
|--|---|
| | 86,39-86,64 (vesilain mukaiseksi vesialueeksi muuttuvat alue) |
| | 86,39-86,64 (lammikoksi muuttuva alue) |
| | 86,64-86,89 |
| | 86,89-87,14 |
| | 87,14-87,39 |
| | 87,39-87,64 |
| | 87,64-87,89 |

Juokseva numero 172
Rekisterinumero 532-408-12-57
Page 187 of 759

Ympäristötekniikan insinööri Jami Aho 31.10.2021
Pohjakartta-aineisto ja kiinteistörajat MML2021

Salajärven ja Ruuhijärven vedenpinnan nostohanke



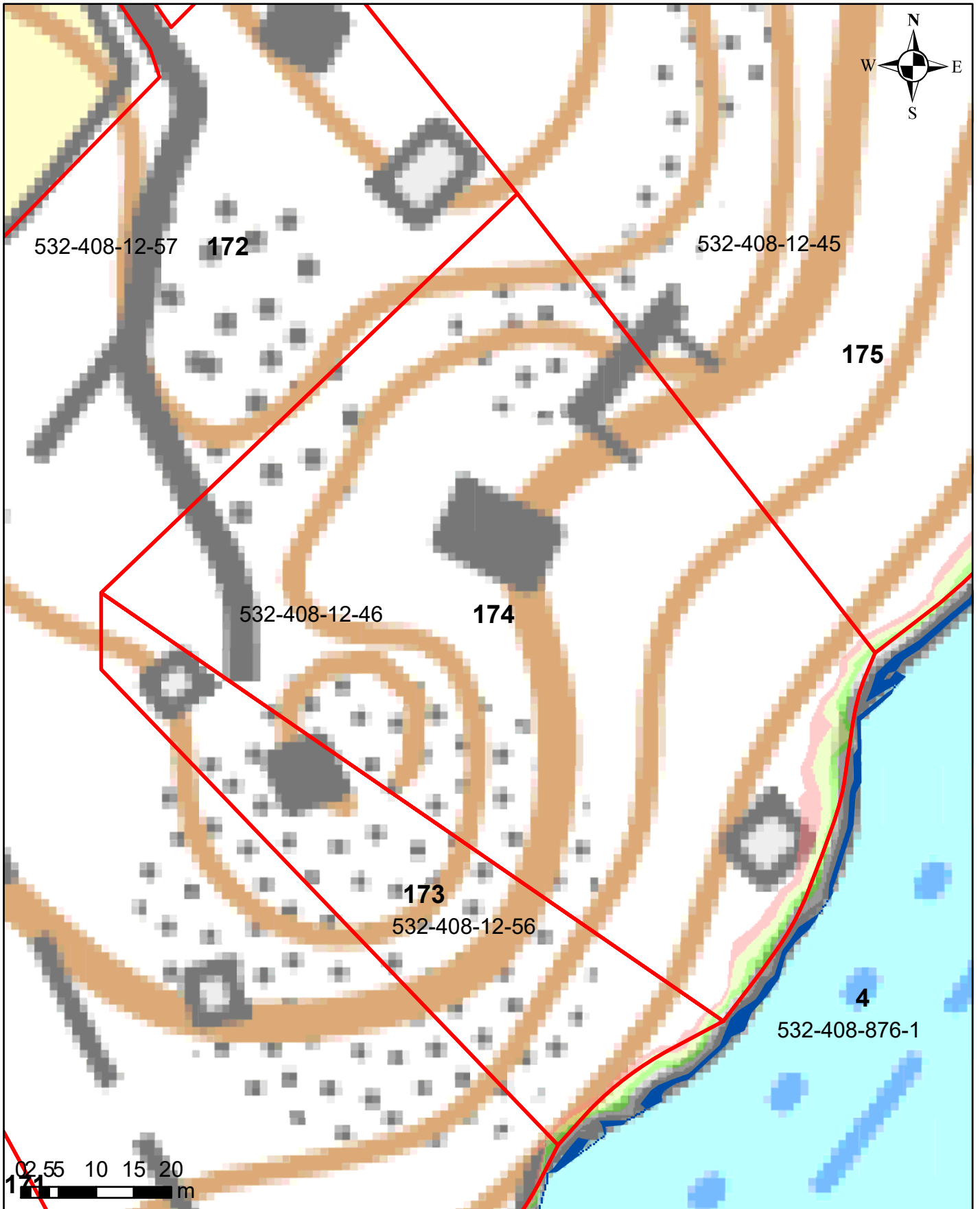
Korkeusvyöhykkeet

| |
|---|
| 86,39-86,64 (vesilain mukaiseksi vesialueeksi muuttuvat alue) |
| 86,39-86,64 (lammikoksi muuttuva alue) |
| 86,64-86,89 |
| 86,89-87,14 |
| 87,14-87,39 |
| 87,39-87,64 |
| 87,64-87,89 |

Juokseva numero 173
Rekisterinumero 532-408-12-56
Page 188 of 759

Ympäristötekniikan insinööritoimisto Jami Aho 31.10.2021
Pohjakartta-aineisto ja kiinteistörajat MML2021

Salajärven ja Ruuhijärven vedenpinnan nostohanke

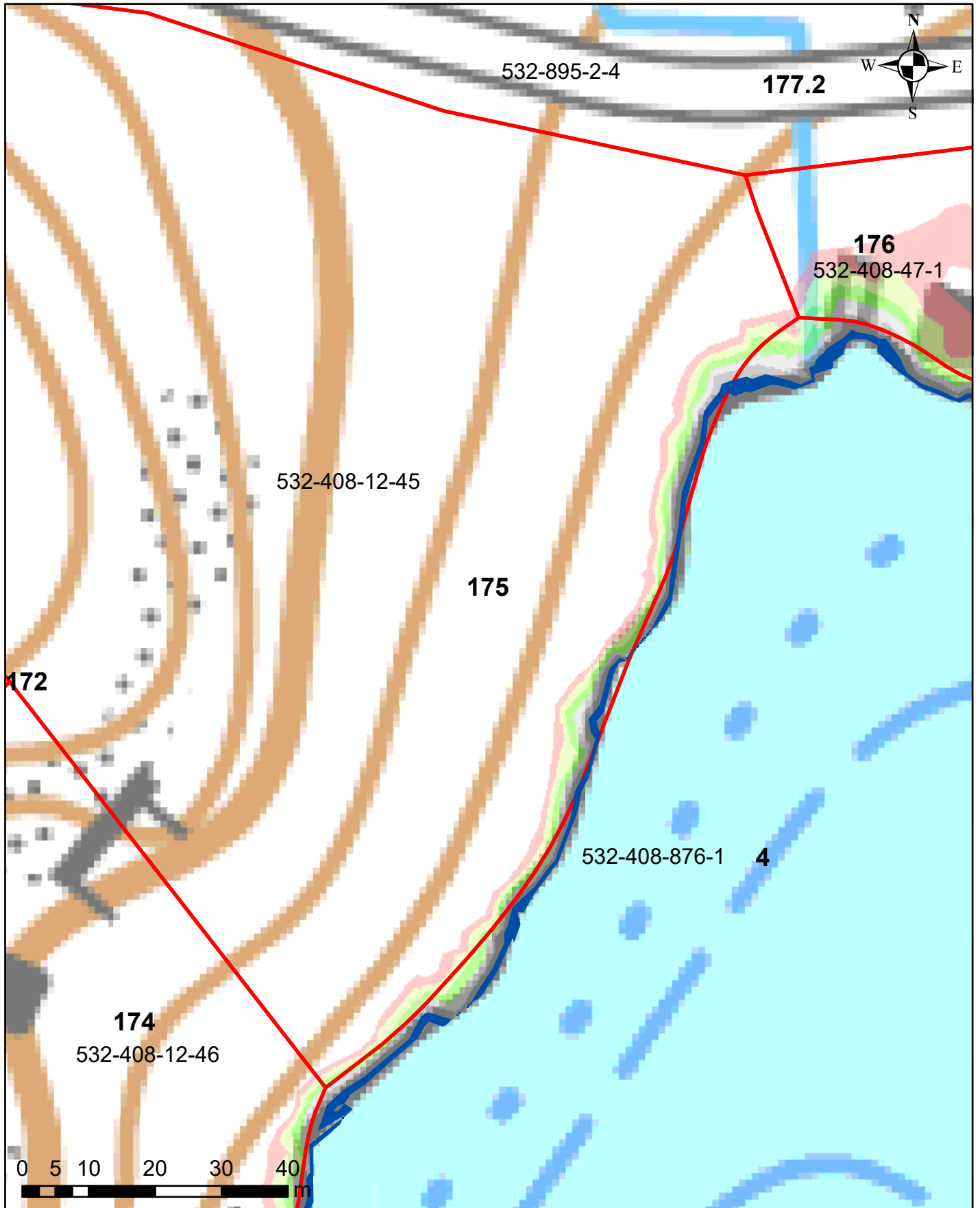


Korkeusvyöhykkeet

| |
|---|
| 86,39-86,64 (vesilain mukaisesti vesialueeksi muuttuvat alue) |
| 86,39-86,64 (lammikoksi muuttuva alue) |
| 86,64-86,89 |
| 86,89-87,14 |
| 87,14-87,39 |
| 87,39-87,64 |
| 87,64-87,89 |

Juokseva numero 174
Rekisterinumero 532-408-12-46
Page 189 of 759

Salajärven ja Ruuhijärven vedenpinnan nostohanke



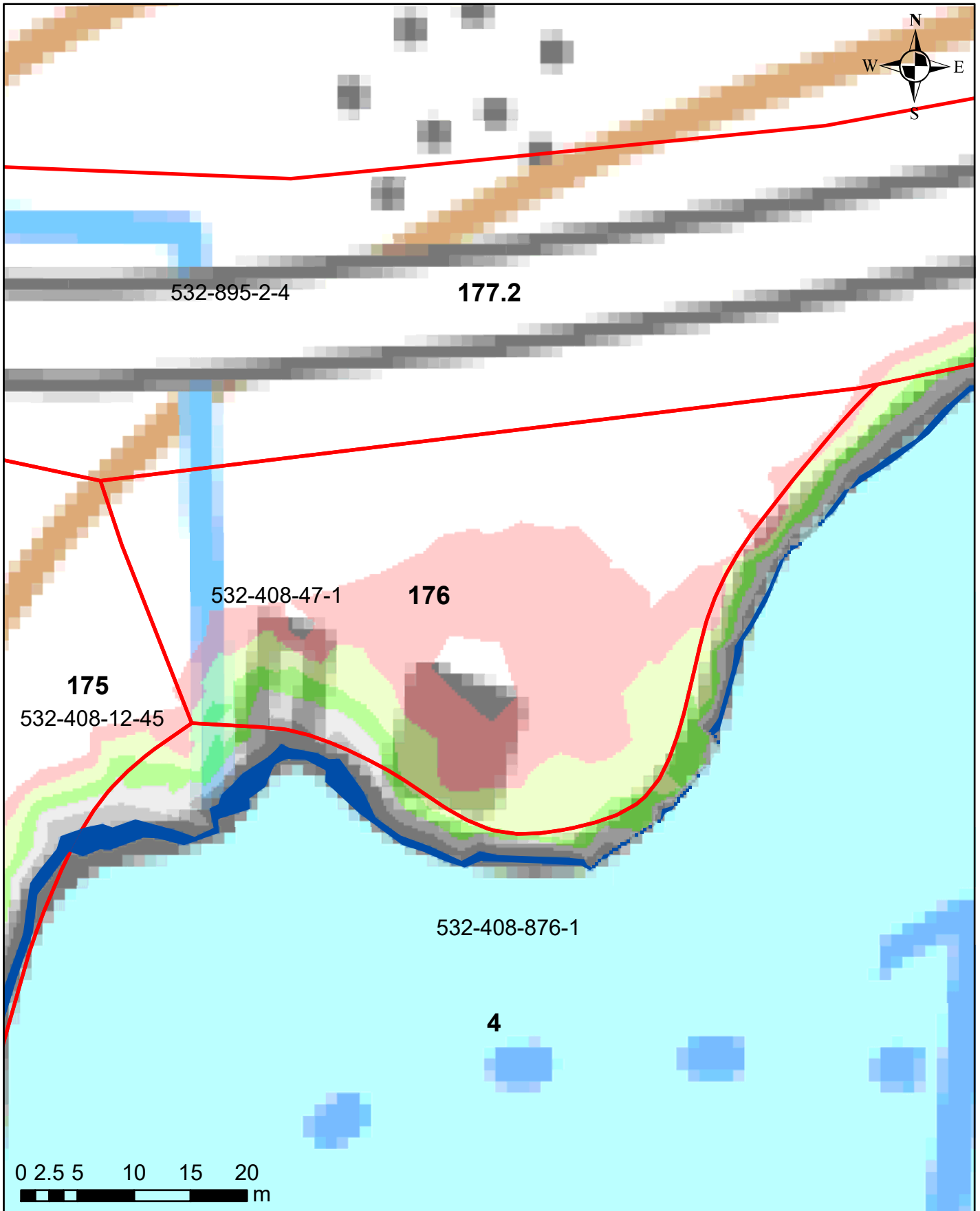
Korkeusvyöhykkeet

| | |
|---|---|
| ■ | 86,39-86,64 (vesilain mukaiseksi vesialueeksi muuttuvat alue) |
| ■ | 86,39-86,64 (lammikoksi muuttuva alue) |
| ■ | 86,64-86,89 |
| ■ | 86,89-87,14 |
| ■ | 87,14-87,39 |
| ■ | 87,39-87,64 |
| ■ | 87,64-87,89 |

Juokseva numero 175
Rekisterinumero 532-408-12-45
Page 190 of 759

Ympäristötekniikan insinööritoimisto Jami Aho 31.10.2021
Pohjakartta-aineisto ja kiinteistörajat MML2021

Salajärven ja Ruuhijärven vedenpinnan nostohanke



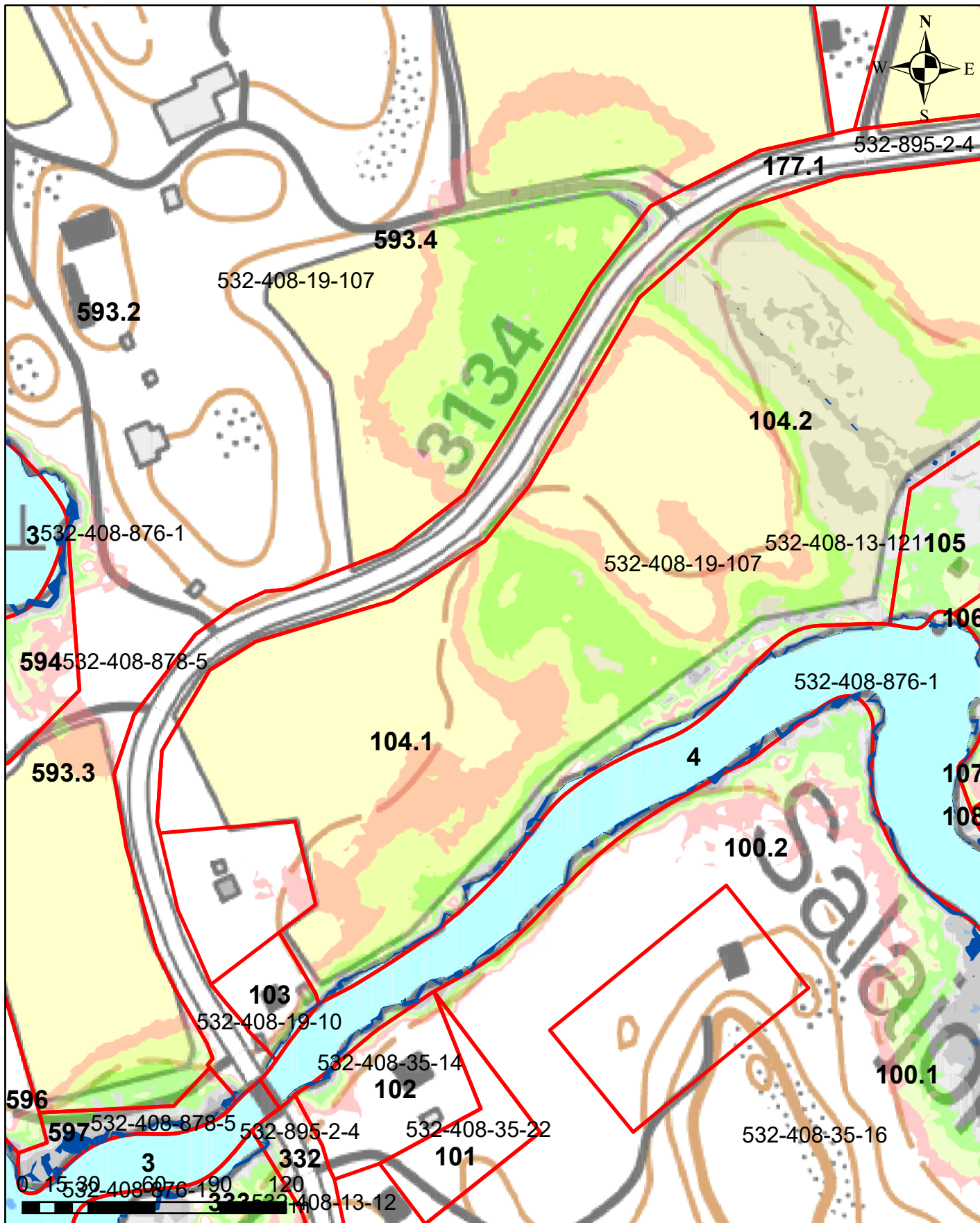
Korkeusvyöhykkeet

| | |
|---|---|
| ■ | 86,39-86,64 (vesilain mukaiseksi vesialueeksi muuttuvat alue) |
| ■ | 86,39-86,64 (lammikoksi muuttuva alue) |
| ■ | 86,64-86,89 |
| ■ | 86,89-87,14 |
| ■ | 87,14-87,39 |
| ■ | 87,39-87,64 |
| ■ | 87,64-87,89 |

Juokseva numero 176
Rekisterinumero 532-408-47-1
Page 191 of 759

Ympäristötekniikan insinööritoimisto Jami Aho 31.10.2021
Pohjakartta-aineisto ja kiinteistörajat MML2021

Salajärven ja Ruuhijärven vedenpinnan nostohanke

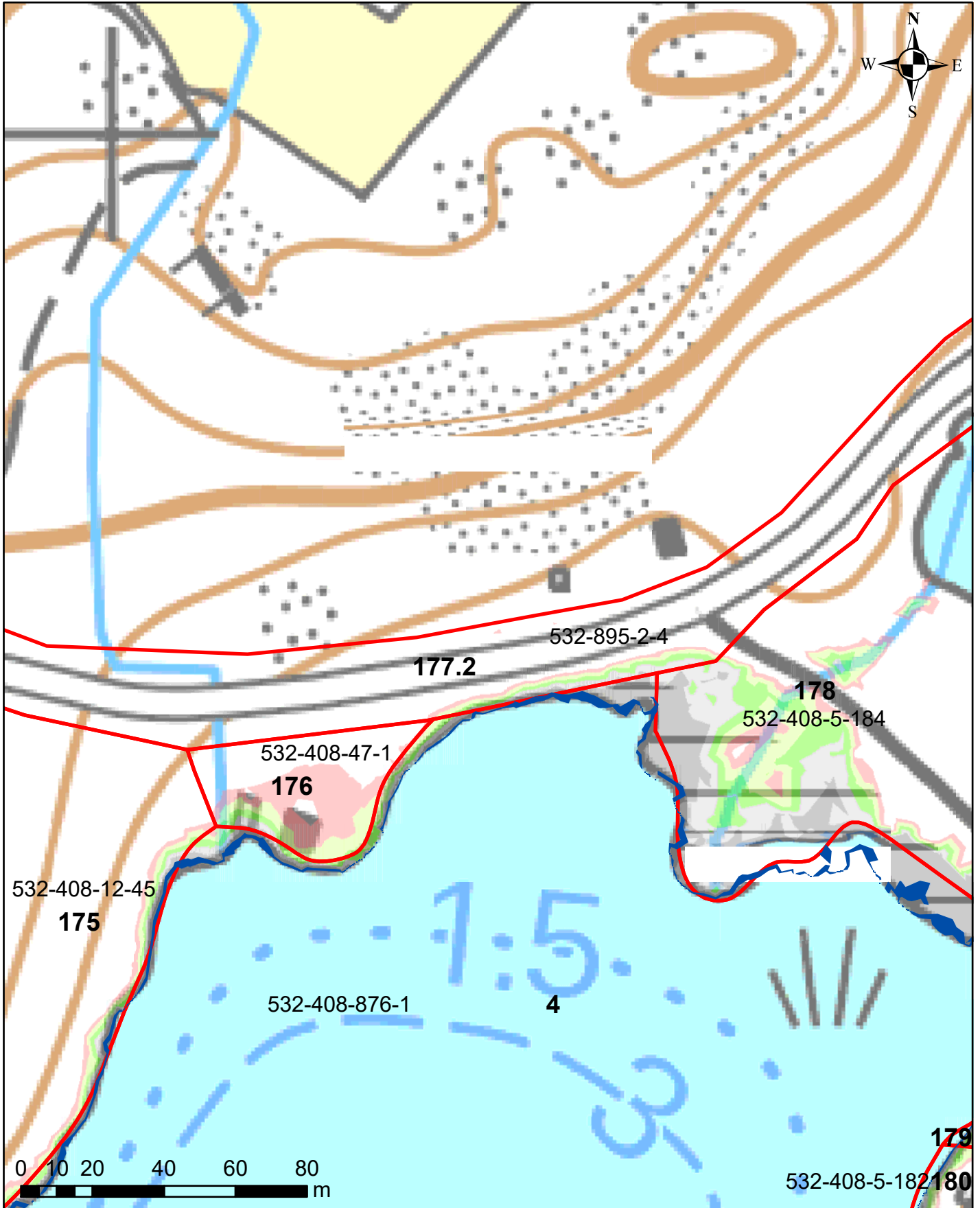


Korkeusvyöhykkeet

| | |
|-------------|---|
| 86,39-86,64 | (vesilain mukaiseksi vesialueeksi muuttuvat alue) |
| 86,39-86,64 | (lammikoksi muuttuva alue) |
| 86,64-86,89 | |
| 86,89-87,14 | |
| 87,14-87,39 | |
| 87,39-87,64 | |
| 87,64-87,89 | |

Juokseva numero 177
 Rekisterinumero 532-895-2-4
 Page 192 of 759

Salajärven ja Ruuhijärven vedenpinnan nostohanke

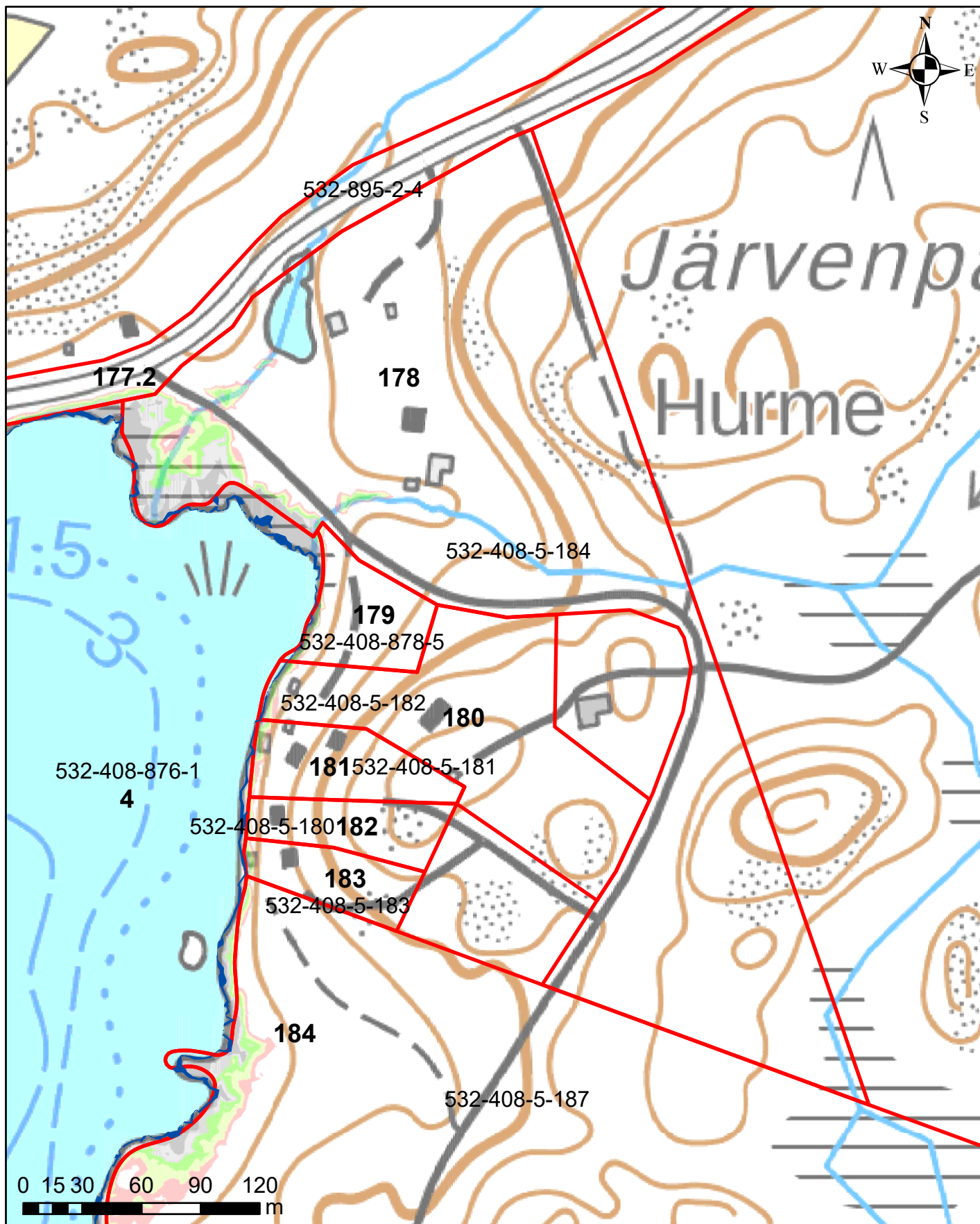


Korkeusvyöhykkeet

| | |
|--|---|
| | 86,39-86,64 (vesilain mukaisesti vesialueeksi muuttuvat alue) |
| | 86,39-86,64 (lammikoksi muuttuva alue) |
| | 86,64-86,89 |
| | 86,89-87,14 |
| | 87,14-87,39 |
| | 87,39-87,64 |
| | 87,64-87,89 |

Juokseva numero 177
 Rekisterinumero 532-895-2-4
 Page 193 of 759

Salajärven ja Ruuhijärven vedenpinnan nostohanke



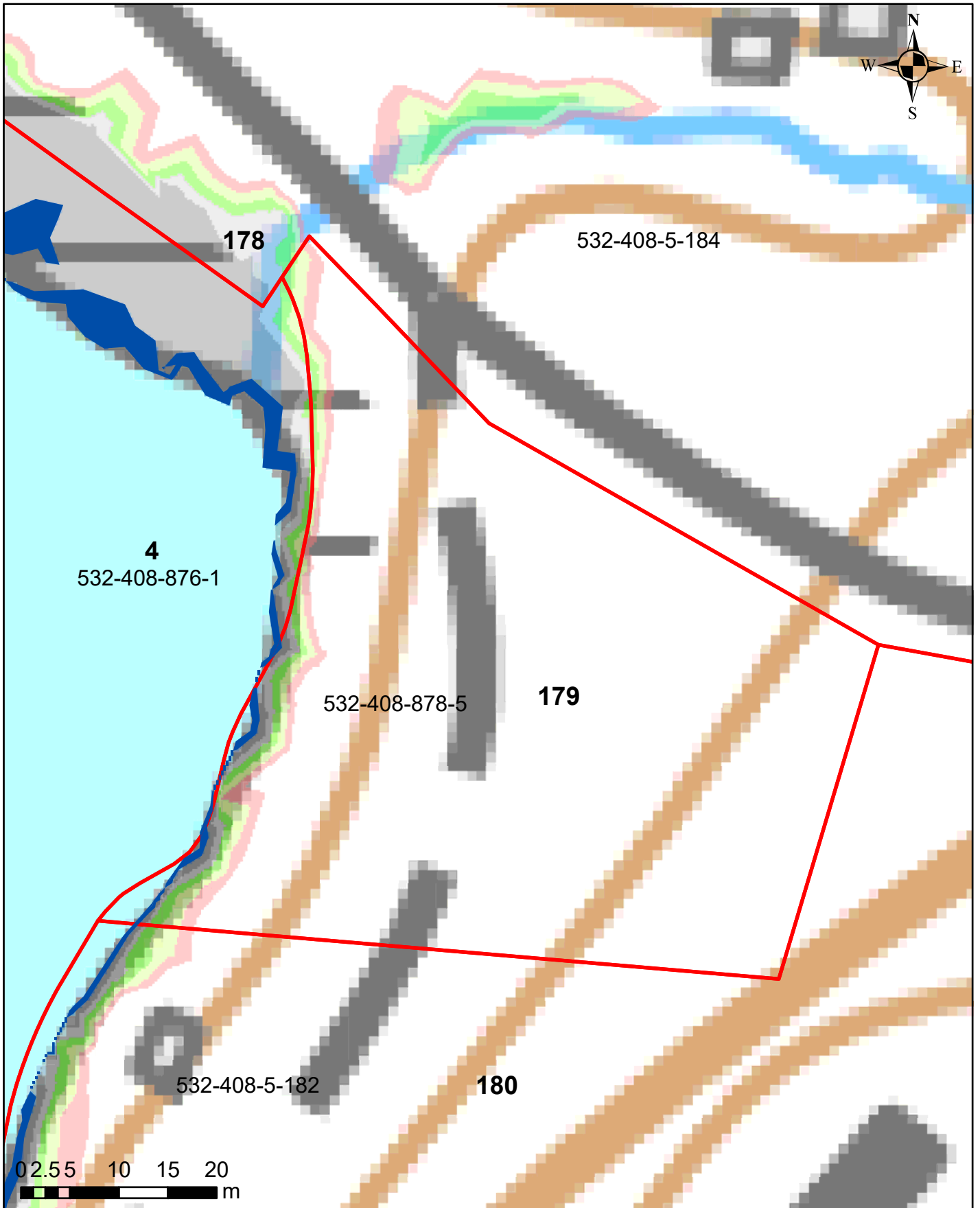
Korkeusvyöhykkeet

| | |
|---|---|
| ■ | 86,39-86,64 (vesilain mukaisesti vesialueeksi muuttuvat alue) |
| ■ | 86,39-86,64 (lammikoksi muuttuva alue) |
| ■ | 86,64-86,89 |
| ■ | 86,89-87,14 |
| ■ | 87,14-87,39 |
| ■ | 87,39-87,64 |
| ■ | 87,64-87,89 |

Juokseva numero 178
Rekisterinumero 532-408-5-184
Page 194 of 759

Ympäristötekniikan insinööritoimisto Jami Aho 31.10.2021
Pohjakartta-aineisto ja kiinteistörajat MML2021

Salajärven ja Ruuhijärven vedenpinnan nostohanke



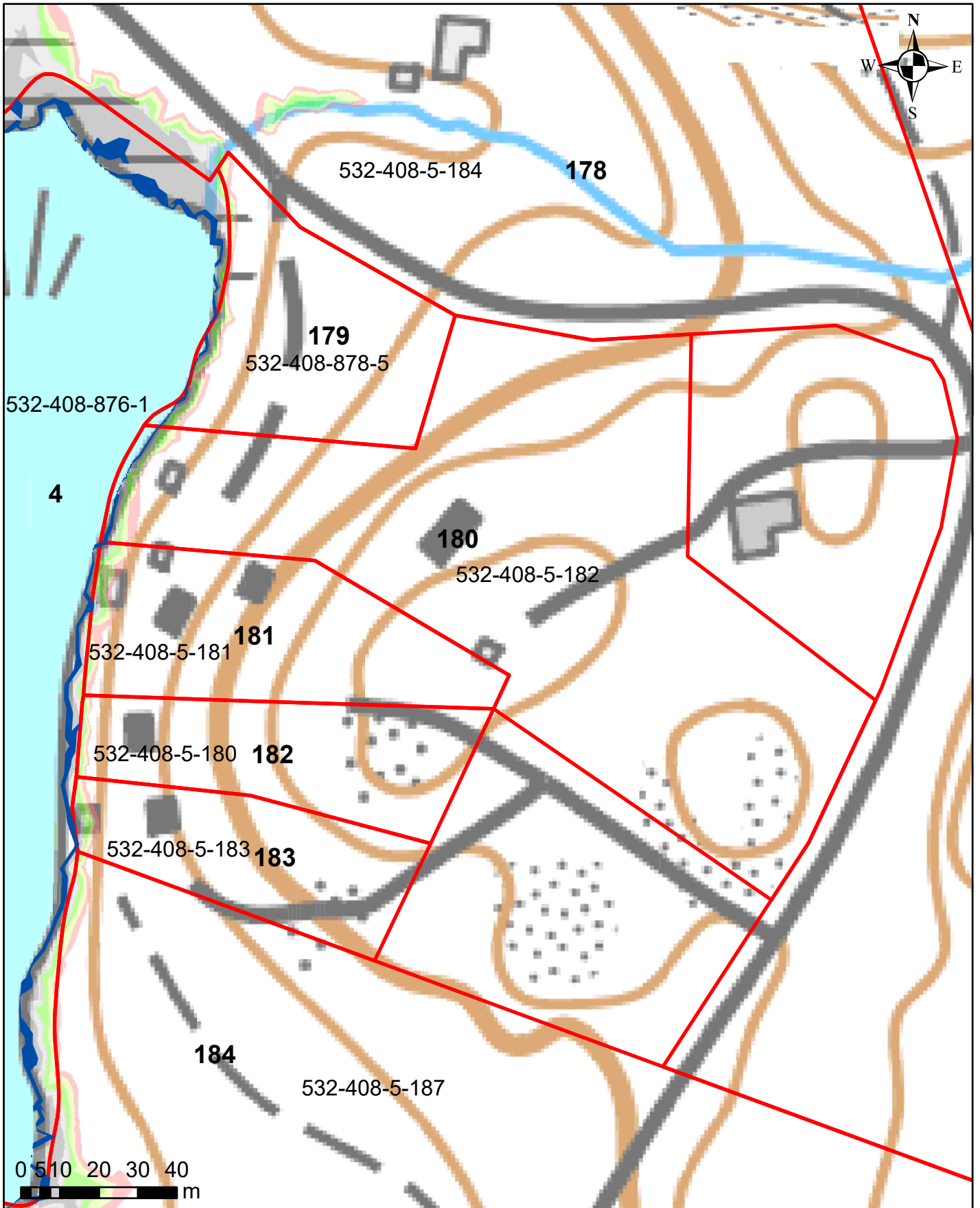
Korkeusvyöhykkeet

| | |
|---|---|
| ■ | 86,39-86,64 (vesilain mukaisesti vesialueeksi muuttuvat alue) |
| ■ | 86,39-86,64 (lammikoksi muuttuva alue) |
| ■ | 86,64-86,89 |
| ■ | 86,89-87,14 |
| ■ | 87,14-87,39 |
| ■ | 87,39-87,64 |
| ■ | 87,64-87,89 |

Juokseva numero 179
Rekisterinumero 532-408-878-5
Page 195 of 759

Ympäristötekniikan insinööritoimisto Jami Aho 31.10.2021
Pohjakartta-aineisto ja kiinteistörajat MML2021

Salajärven ja Ruuhijärven vedenpinnan nostohanke

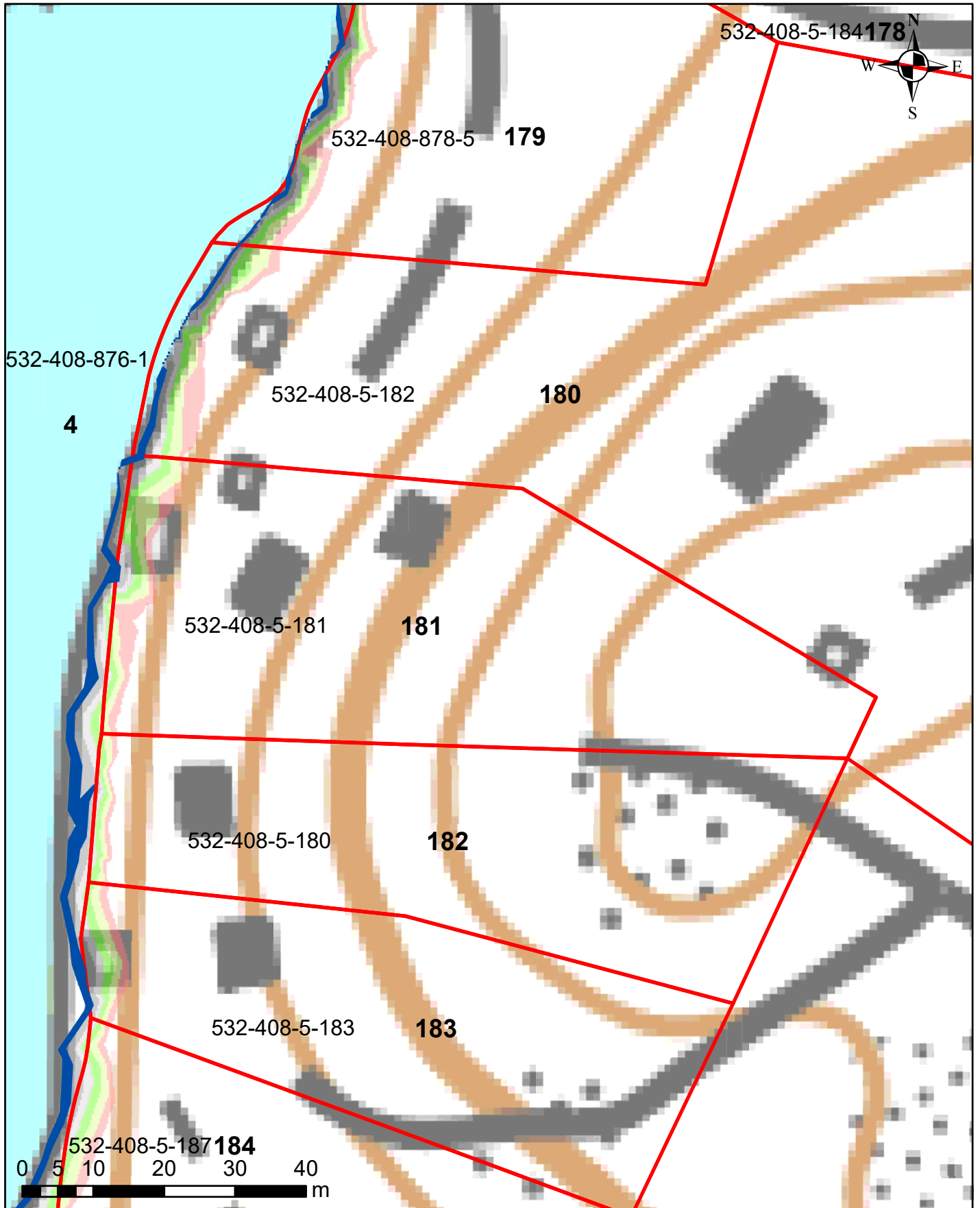


Korkeusvyöhykkeet

| | |
|---|---|
| ■ | 86,39-86,64 (vesilain mukaisesti vesialueeksi muuttuvat alue) |
| ■ | 86,39-86,64 (lammikoksi muuttuva alue) |
| ■ | 86,64-86,89 |
| ■ | 86,89-87,14 |
| ■ | 87,14-87,39 |
| ■ | 87,39-87,64 |
| ■ | 87,64-87,89 |

Juokseva numero 180
Rekisterinumero 532-408-5-182
Page 196 of 759

Salajärven ja Ruuhijärven vedenpinnan nostohanke



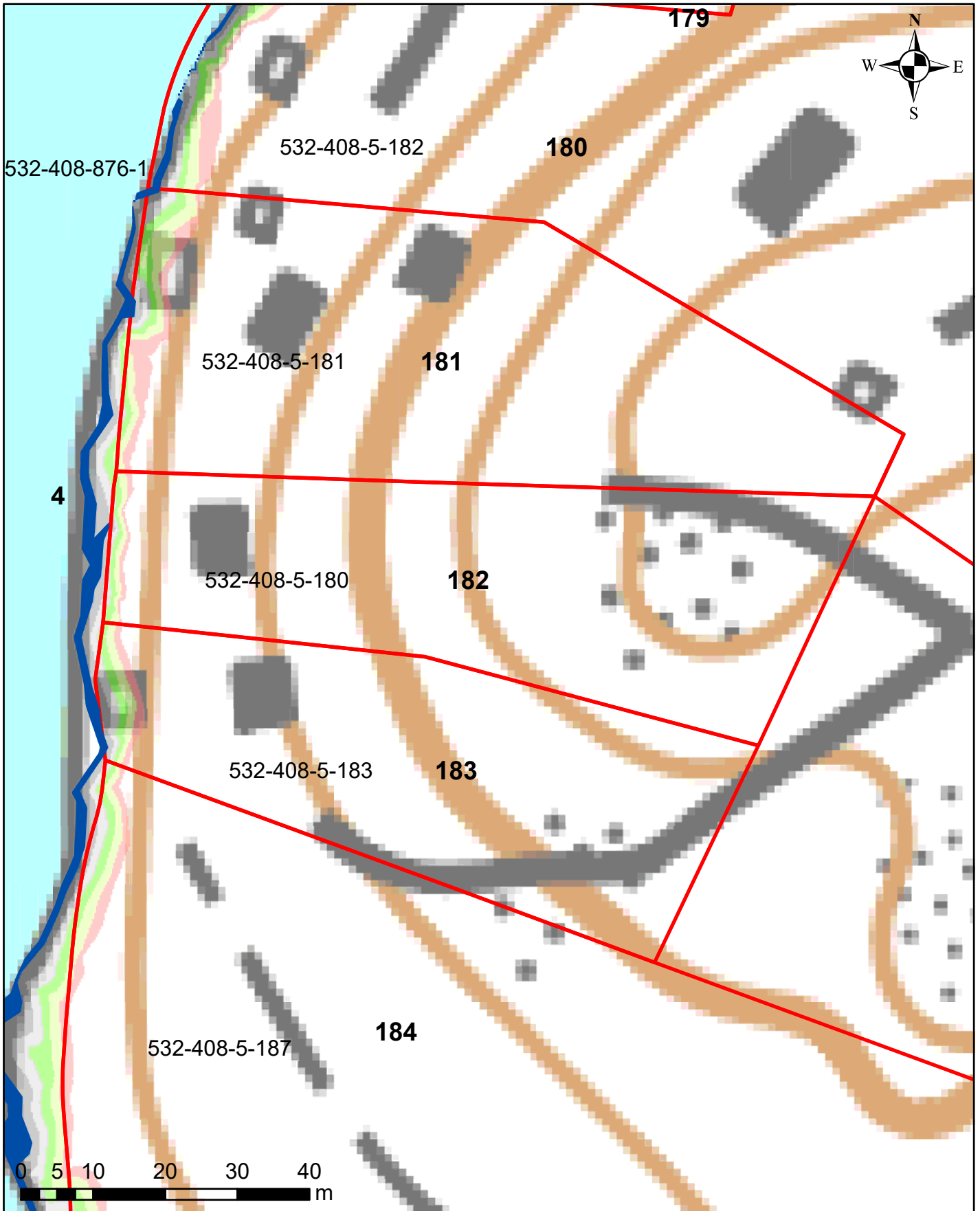
Korkeusvyöhykkeet

| | |
|--|---|
| | 86,39-86,64 (vesilain mukaiseksi vesialueeksi muuttuvat alue) |
| | 86,39-86,64 (lammikoksi muuttuva alue) |
| | 86,64-86,89 |
| | 86,89-87,14 |
| | 87,14-87,39 |
| | 87,39-87,64 |
| | 87,64-87,89 |

Juokseva numero 181
Rekisterinumero 532-408-5-181
Page 197 of 759

Ympäristötekniikan insinööritoimisto Jami Aho 31.10.2021
Pohjakartta-aineisto ja kiinteistörajat MML2021

Salajärven ja Ruuhijärven vedenpinnan nostohanke

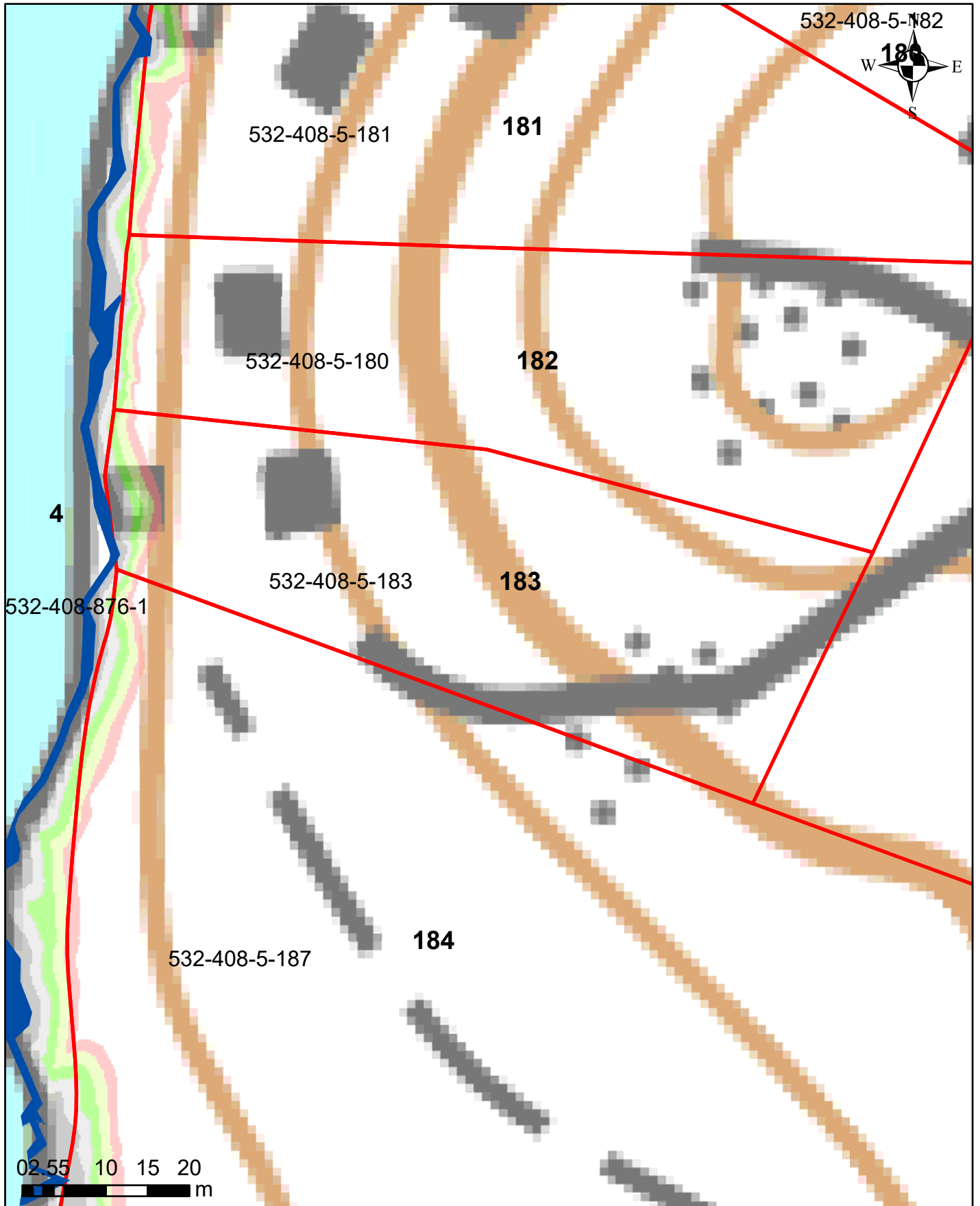


Korkeusvyöhykkeet

| | |
|---|---|
| ■ | 86,39-86,64 (vesilain mukaiseksi vesialueeksi muuttuvat alue) |
| ■ | 86,39-86,64 (lammikoksi muuttuva alue) |
| ■ | 86,64-86,89 |
| ■ | 86,89-87,14 |
| ■ | 87,14-87,39 |
| ■ | 87,39-87,64 |
| ■ | 87,64-87,89 |

Juokseva numero 182
Rekisterinumero 532-408-5-180
Page 198 of 759

Salajärven ja Ruuhijärven vedenpinnan nostohanke

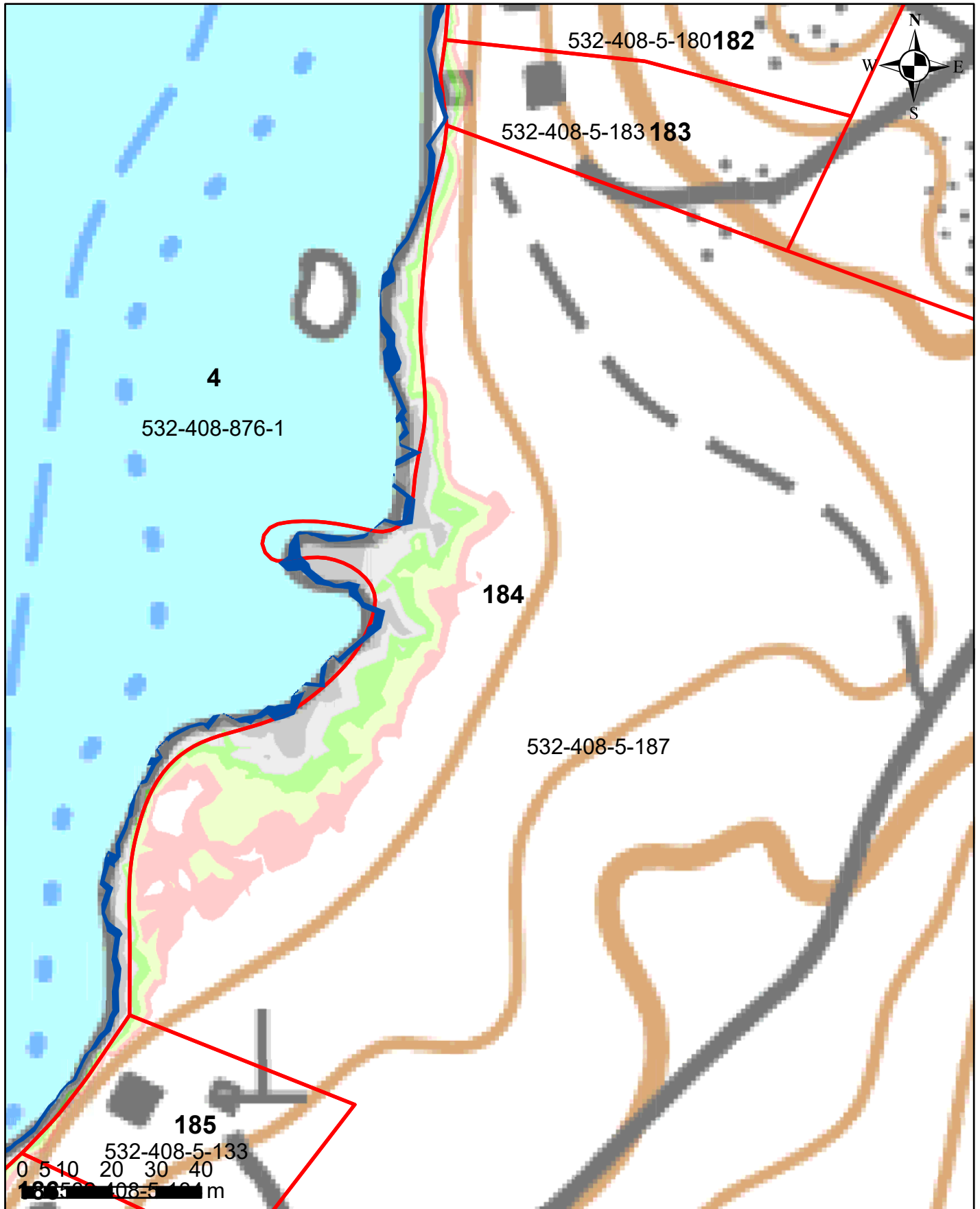


Korkeusvyöhykkeet

| | |
|--|---|
| | 86,39-86,64 (vesilain mukaiseksi vesialueeksi muuttuvat alue) |
| | 86,39-86,64 (lammikoksi muuttuva alue) |
| | 86,64-86,89 |
| | 86,89-87,14 |
| | 87,14-87,39 |
| | 87,39-87,64 |
| | 87,64-87,89 |

Juokseva numero 183
Rekisterinumero 532-408-5-183
Page 199 of 759

Salajärven ja Ruuhijärven vedenpinnan nostohanke



Korkeusvyöhykkeet

| | |
|---|---|
| ■ | 86,39-86,64 (vesilain mukaiseksi vesialueeksi muuttuvat alue) |
| ■ | 86,39-86,64 (lammikoksi muuttuva alue) |
| ■ | 86,64-86,89 |
| ■ | 86,89-87,14 |
| ■ | 87,14-87,39 |
| ■ | 87,39-87,64 |
| ■ | 87,64-87,89 |

Juokseva numero 184
Rekisterinumero 532-408-5-187
Page 200 of 759