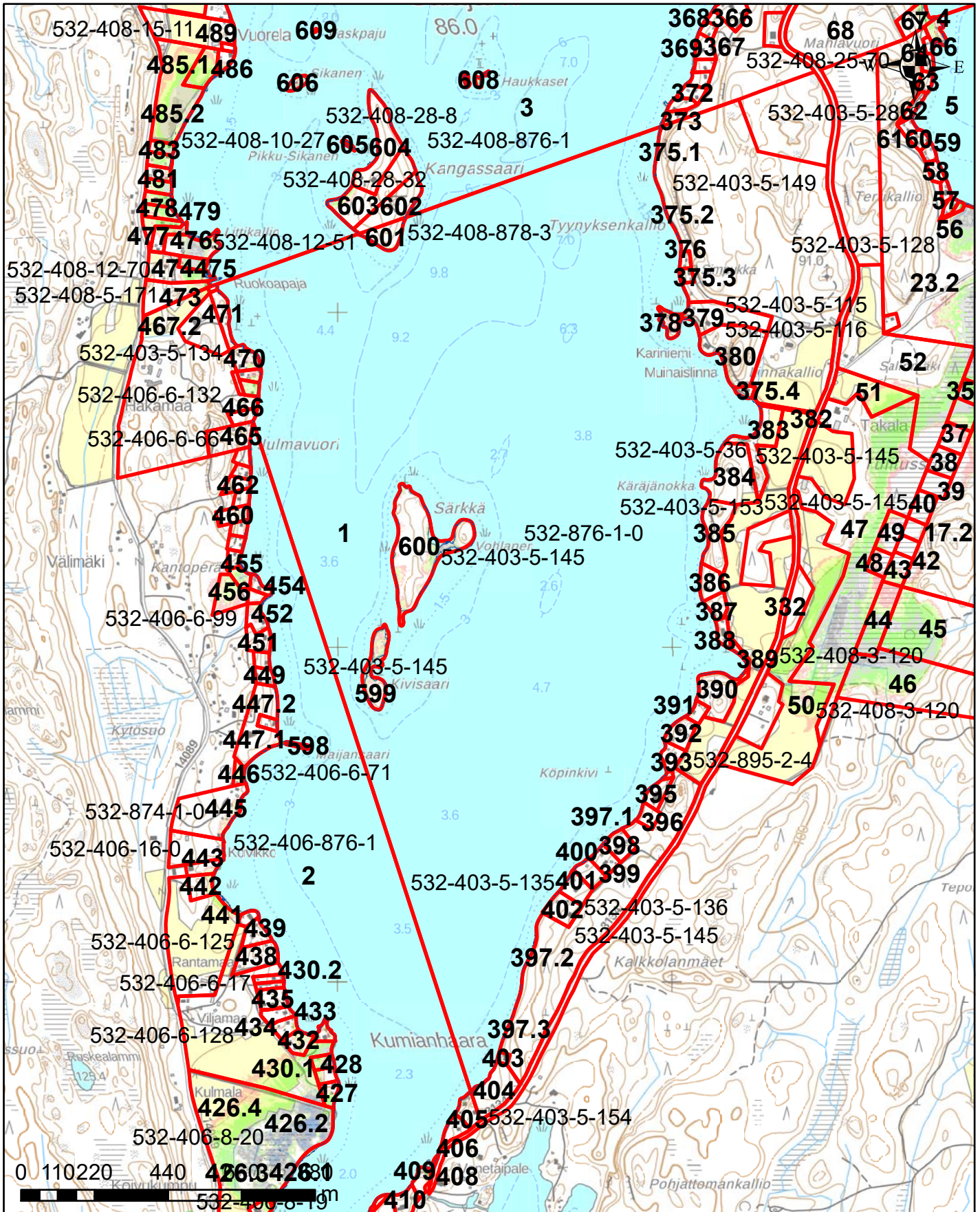


# Salajärven ja Ruuhijärven vedenpinnan nostohanke

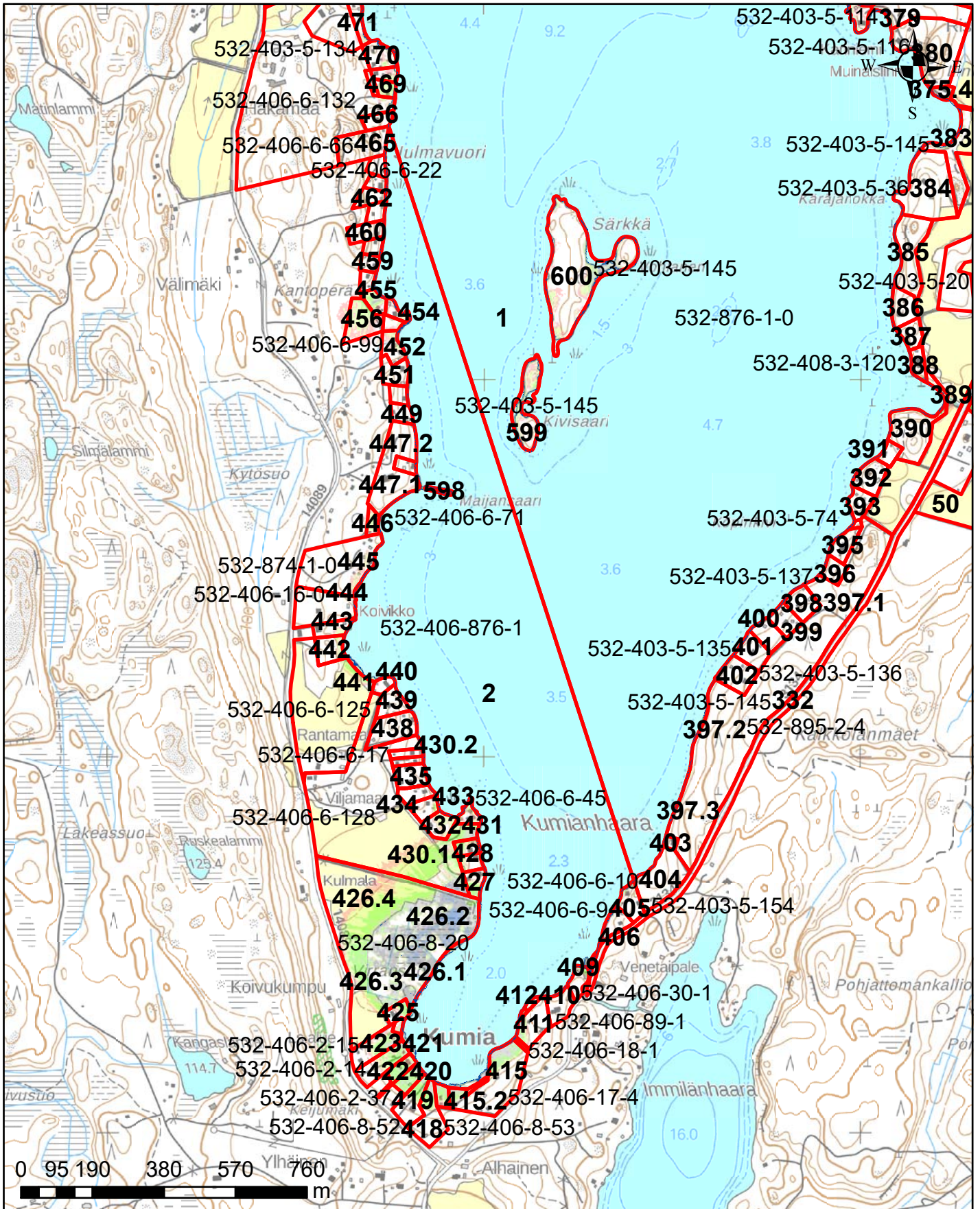


## Korkeusvyöhykkeet

- 86,39-86,64 (vesilain mukaisesti vesialueeksi muuttuvat alue)
- 86,39-86,64 (lammikoksi muuttuva alue)
- 86,64-86,89
- 86,89-87,14
- 87,14-87,39
- 87,39-87,64
- 87,64-87,89

Juokseva numero 1  
 Rekisterinumero 532-876-1-0  
 Page 1 of 759

# Salajärven ja Ruuhijärven vedenpinnan nostohanke

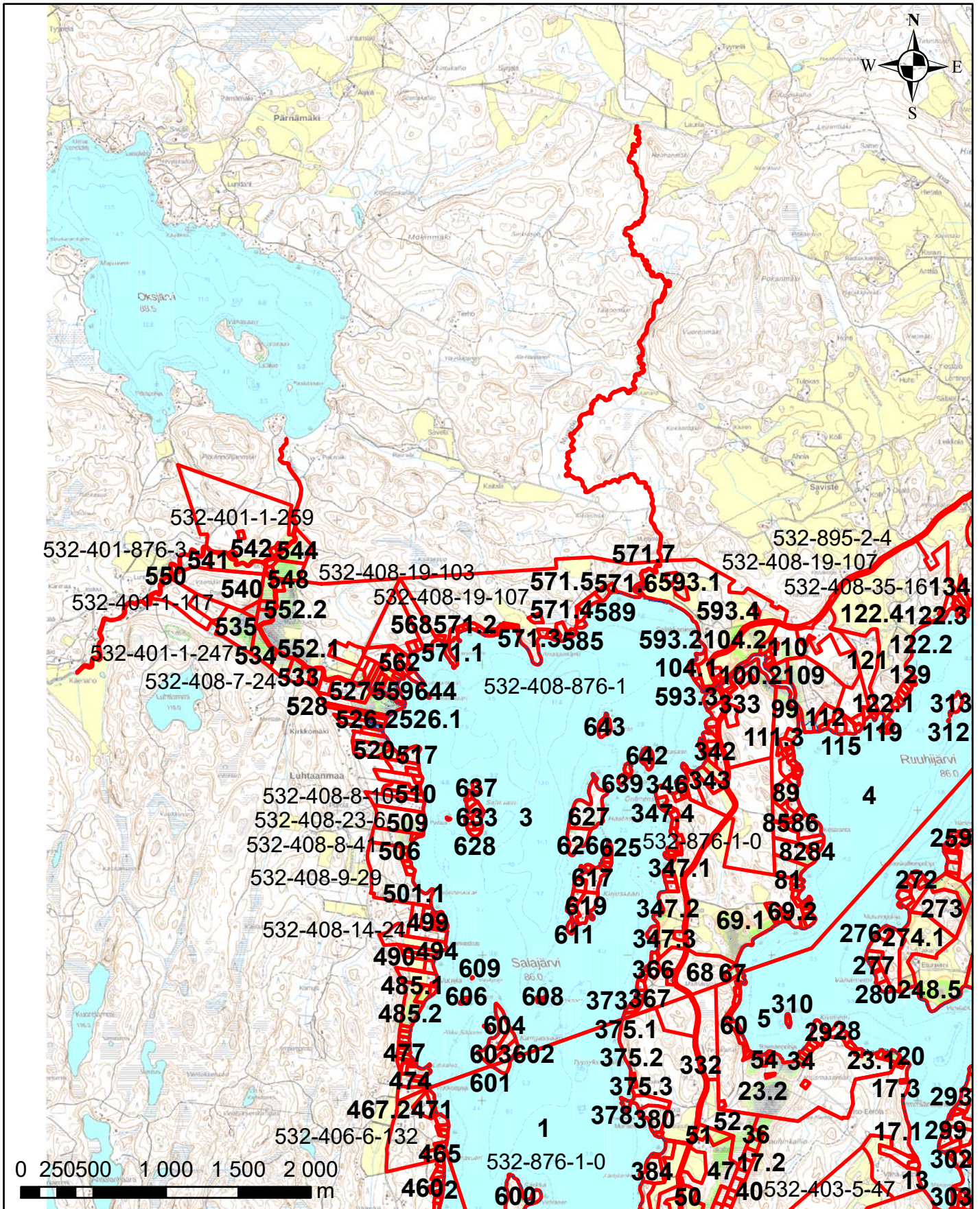


## Korkeusvyöhykkeet

<span style="display:inline-block; width:15px; height:15px; background-color:blue; border:1px solid black;"></span>	86,39-86,64 (vesilain mukaisesti vesialueeksi muuttuvat alue)
<span style="display:inline-block; width:15px; height:15px; background-color:lightblue; border:1px solid black;"></span>	86,39-86,64 (lammikoksi muuttuva alue)
<span style="display:inline-block; width:15px; height:15px; background-color:grey; border:1px solid black;"></span>	86,64-86,89
<span style="display:inline-block; width:15px; height:15px; background-color:lightgrey; border:1px solid black;"></span>	86,89-87,14
<span style="display:inline-block; width:15px; height:15px; background-color:lightgreen; border:1px solid black;"></span>	87,14-87,39
<span style="display:inline-block; width:15px; height:15px; background-color:yellowgreen; border:1px solid black;"></span>	87,39-87,64
<span style="display:inline-block; width:15px; height:15px; background-color:lightcoral; border:1px solid black;"></span>	87,64-87,89

Juokseva numero 2  
 Rekisterinumero 532-406-876-1  
 Page 2 of 759

# Salajärven ja Ruuhijärven vedenpinnan nostohanke

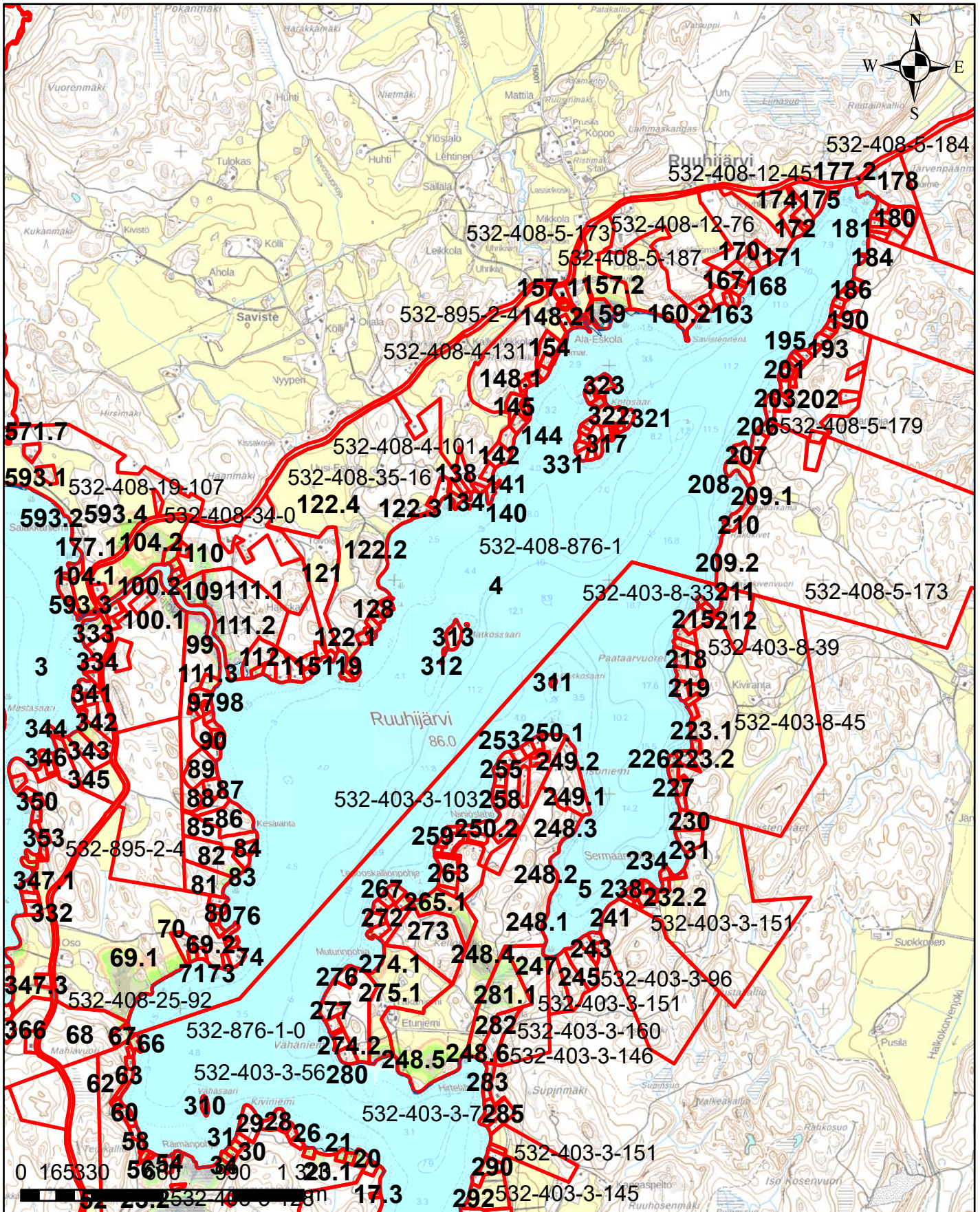


## Korkeusvyöhykkeet

	86,39-86,64 (vesilain mukaisesti vesialueeksi muuttuvat alue)
	86,39-86,64 (lammikoksi muuttuva alue)
	86,64-86,89
	86,89-87,14
	87,14-87,39
	87,39-87,64
	87,64-87,89

Juokseva numero 3  
 Rekisterinumero 532-408-876-1  
 Page 3 of 759

# Salajärven ja Ruuhijärven vedenpinnan nostohanke

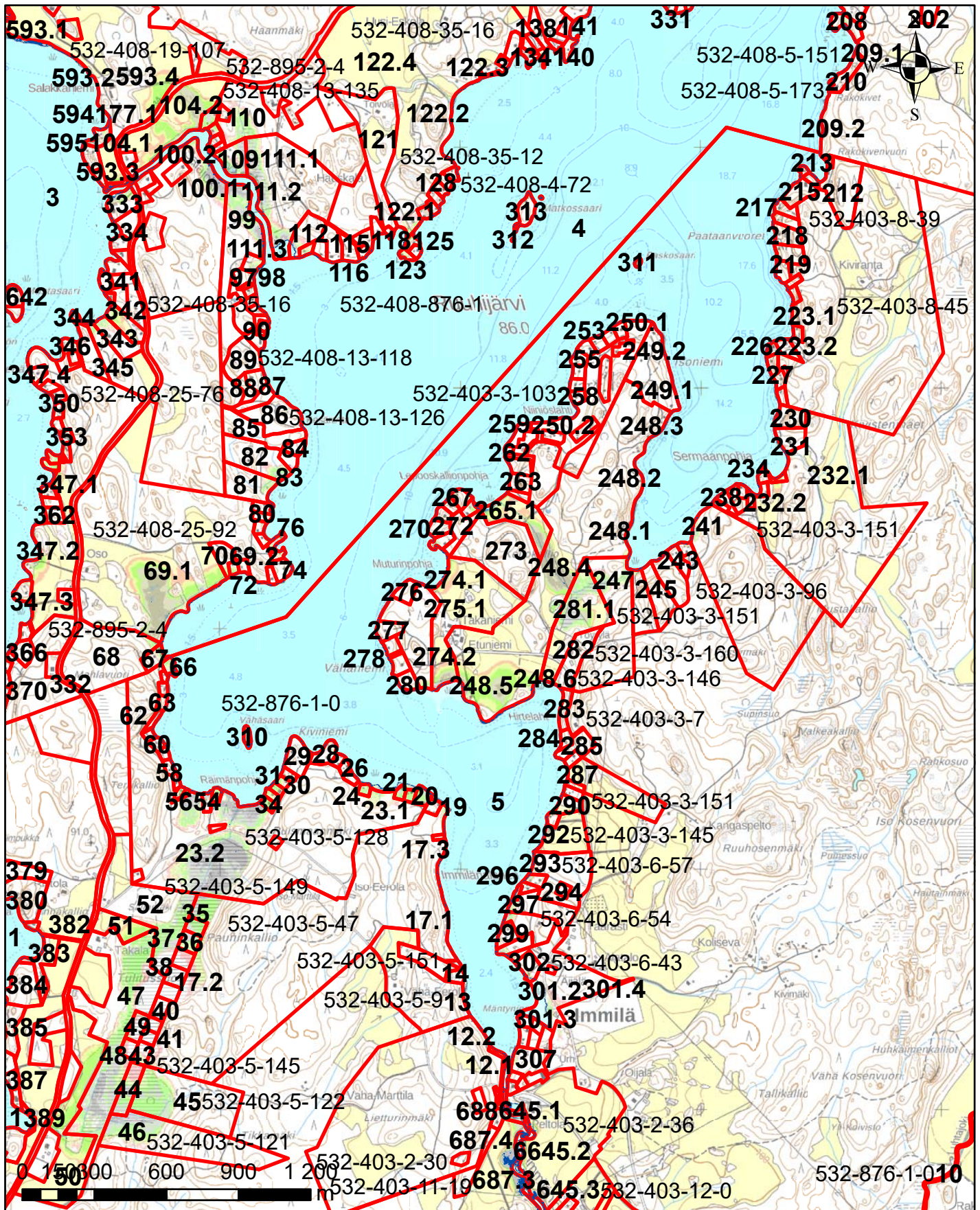


## Korkeusvyöhykkeet








- 86,39-86,64 (vesilain mukaisesti vesialueeksi muuttuvat alue)
- 86,39-86,64 (lammikoksi muuttuva alue)
- 86,64-86,89
- 86,89-87,14
- 87,14-87,39
- 87,39-87,64
- 87,64-87,89

Juokseva numero 4  
 Rekisterinumero 532-408-876-1  
 Page 4 of 759

# Salajärven ja Ruuhijärven vedenpinnan nostohanke



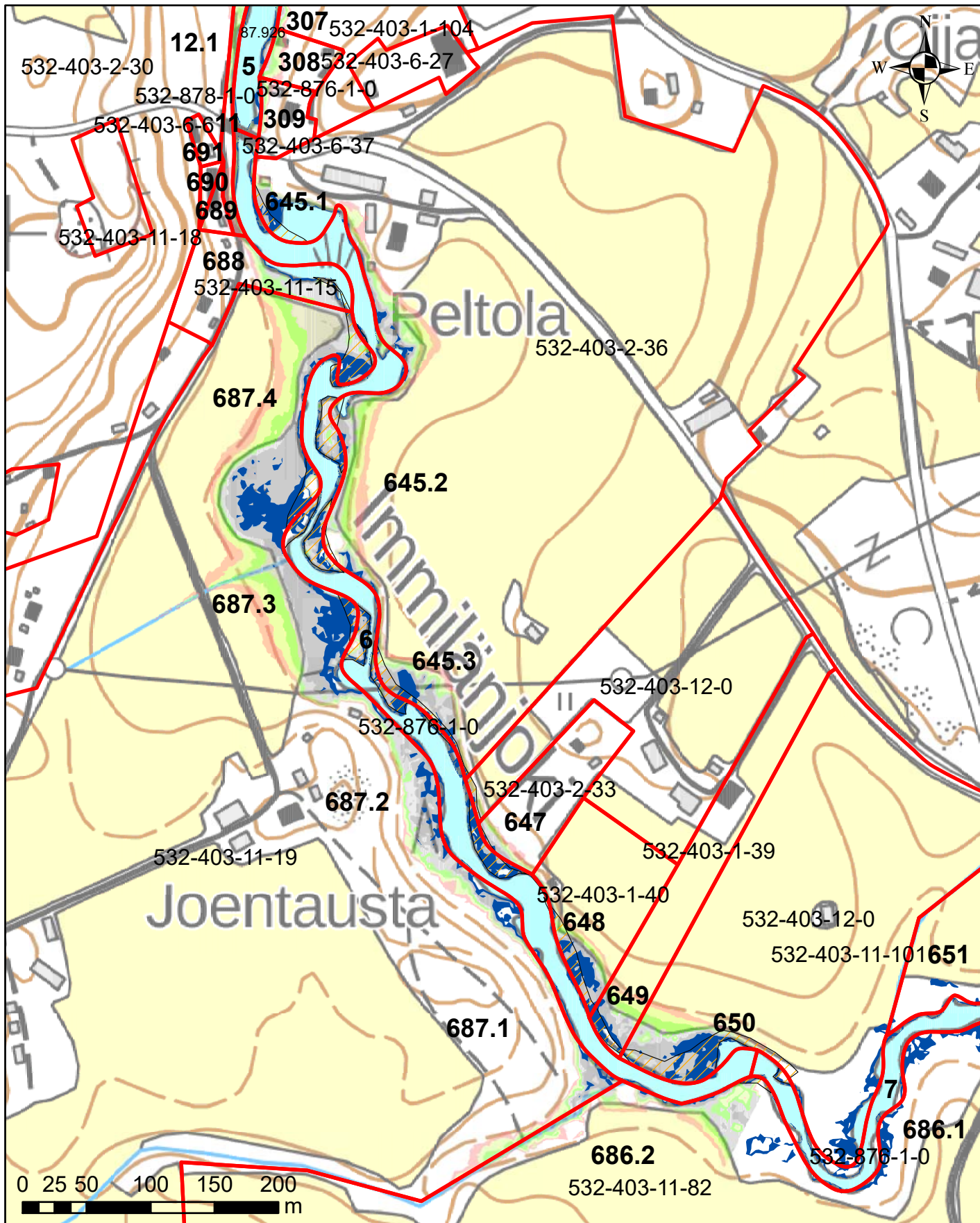
## Korkeusvyöhykkeet

	86,39-86,64 (vesilain mukaisesti vesialueeksi muuttuvat alue)
	86,39-86,64 (lammikoksi muuttuva alue)
	86,64-86,89
	86,89-87,14
	87,14-87,39
	87,39-87,64
	87,64-87,89

Juokseva numero 5  
 Rekisterinumero 532-876-1-0  
 Page 5 of 759

Ympäristötekniikan insinööri Jami Aho 31.10.2021  
 Pohjakartta-aineisto ja kiinteistörajat MML2021

# Salajärven ja Ruuhijärven vedenpinnan nostohanke

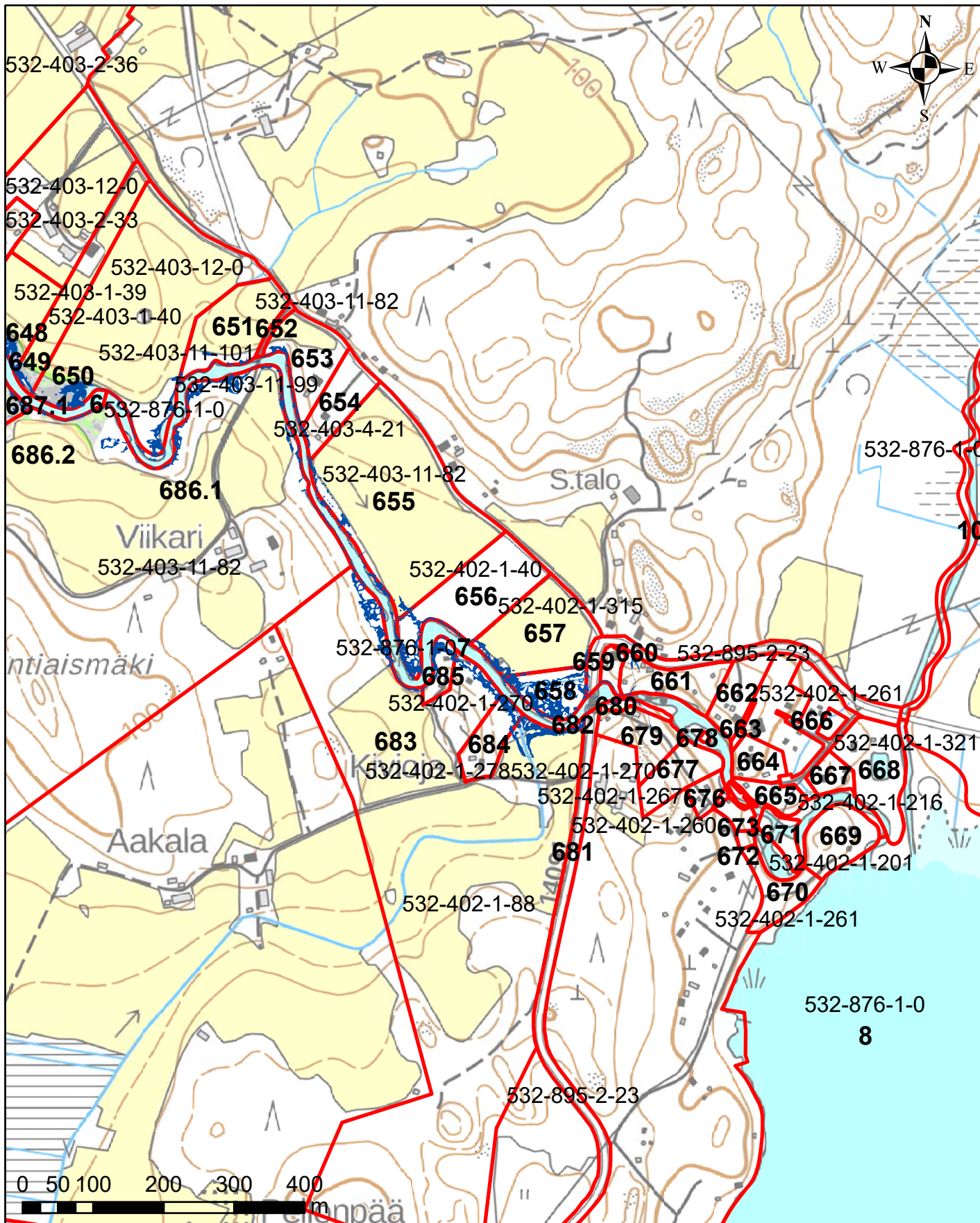


## Korkeusvyöhykkeet

- 86,39-86,64 (vesilain mukaiseksi vesialueeksi muuttuvat alue)
- 86,39-86,64 (lammikoksi muuttuva alue)
- 86,64-86,89
- 86,89-87,14
- 87,14-87,39
- 87,39-87,64
- 87,64-87,89
- Kaivu- tai pohjakynnysalue

Juokseva numero 6  
 Rekisterinumero 532-876-1-0  
 Page 6 of 759

# Salajärven ja Ruuhijärven vedenpinnan nostohanke



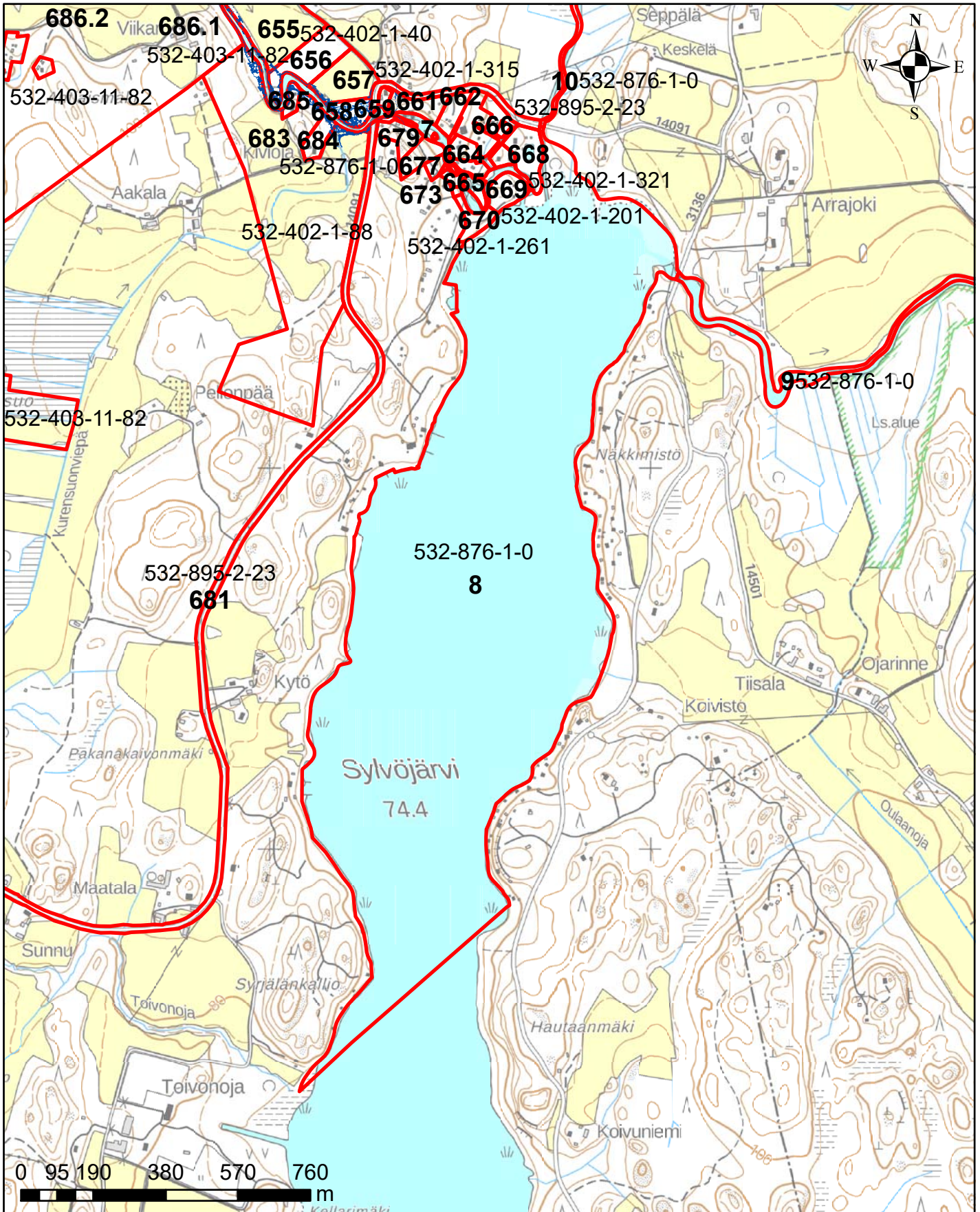
## Korkeusvyöhykkeet

	86,39-86,64 (vesilain mukaisesti vesialueeksi muuttuvat alue)
	86,39-86,64 (lammikoksi muuttuva alue)
	86,64-86,89
	86,89-87,14
	87,14-87,39
	87,39-87,64
	87,64-87,89

Juokseva numero 7  
 Rekisterinumero 532-876-1-0  
 Page 7 of 759

Ympäristötekniikan insinööri Jami Aho 31.10.2021  
 Pohjakartta-aineisto ja kiinteistörajat MML2021

# Salajärven ja Ruuhijärven vedenpinnan nostohanke



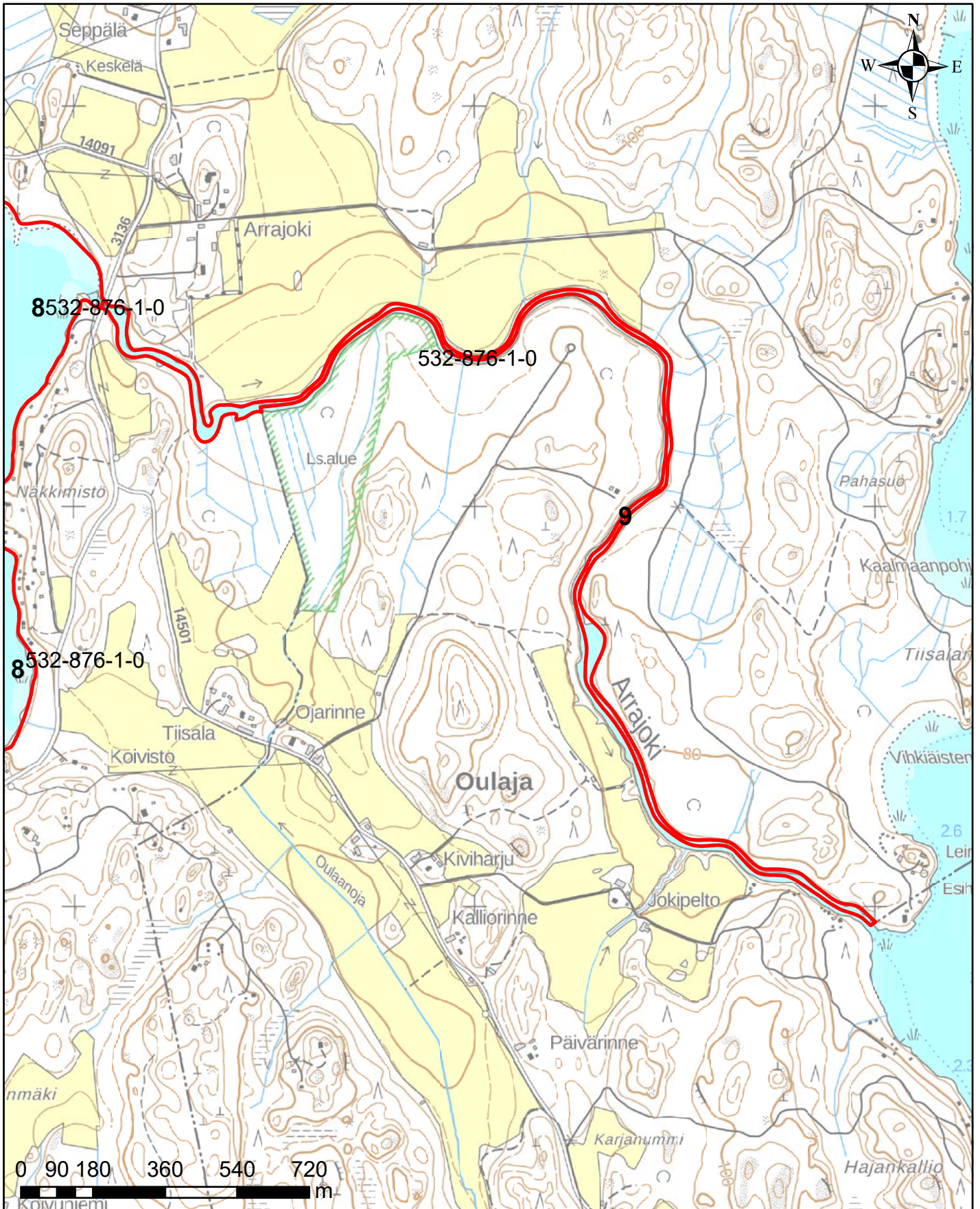
## Korkeusvyöhykkeet

	86,39-86,64 (vesilain mukaisesti vesialueeksi muuttuvat alue)
	86,39-86,64 (lammikoksi muuttuva alue)
	86,64-86,89
	86,89-87,14
	87,14-87,39
	87,39-87,64
	87,64-87,89

Juokseva numero 8  
 Rekisterinumero 532-876-1-0  
 Page 8 of 759



# Salajärven ja Ruuhijärven vedenpinnan nostohanke

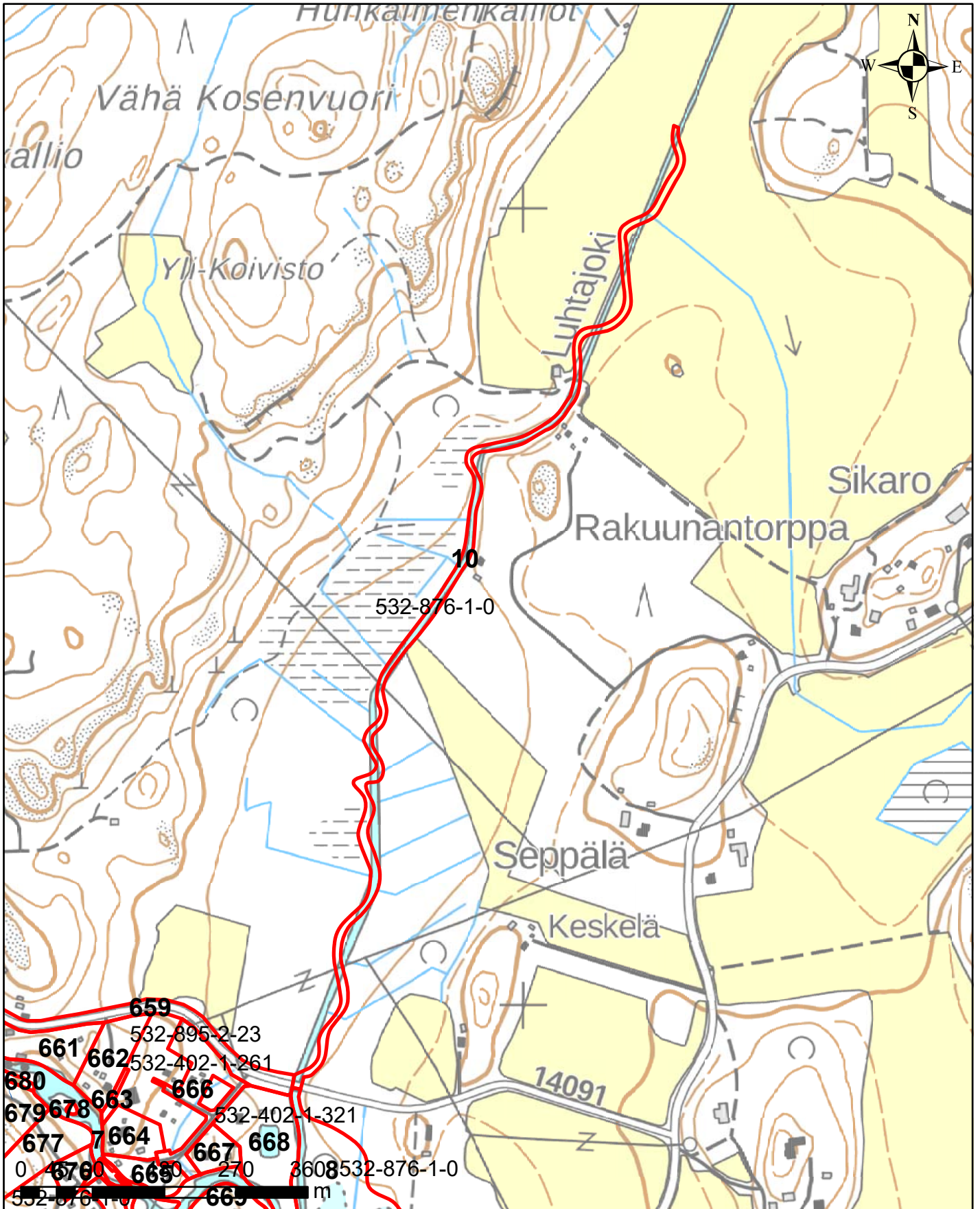


## Korkeusvyöhykkeet

	86,39-86,64 (vesilain mukaisesti vesialueeksi muuttuvat alue)
	86,39-86,64 (lammikoksi muuttuva alue)
	86,64-86,89
	86,89-87,14
	87,14-87,39
	87,39-87,64
	87,64-87,89

Juokseva numero 9  
 Rekisterinumero 532-876-1-0  
 Page 9 of 759

# Salajärven ja Ruuhijärven vedenpinnan nostohanke

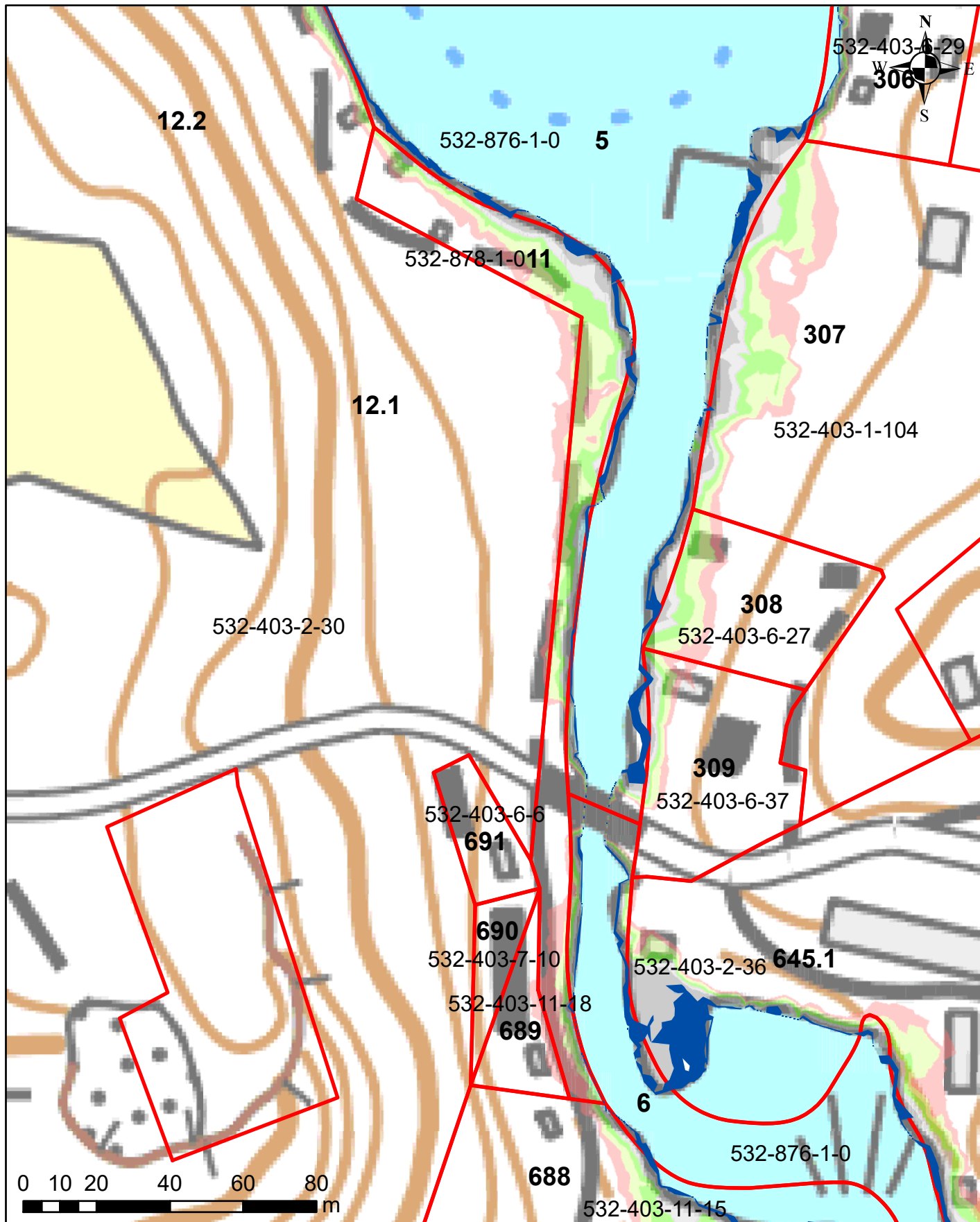


## Korkeusvyöhykkeet

	86,39-86,64 (vesilain mukaisesti vesialueeksi muuttuvat alue)
	86,39-86,64 (lammikoksi muuttuva alue)
	86,64-86,89
	86,89-87,14
	87,14-87,39
	87,39-87,64
	87,64-87,89

Juokseva numero 10  
 Rekisterinumero 532-876-1-0  
 Page 10 of 759

# Salajärven ja Ruuhijärven vedenpinnan nostohanke

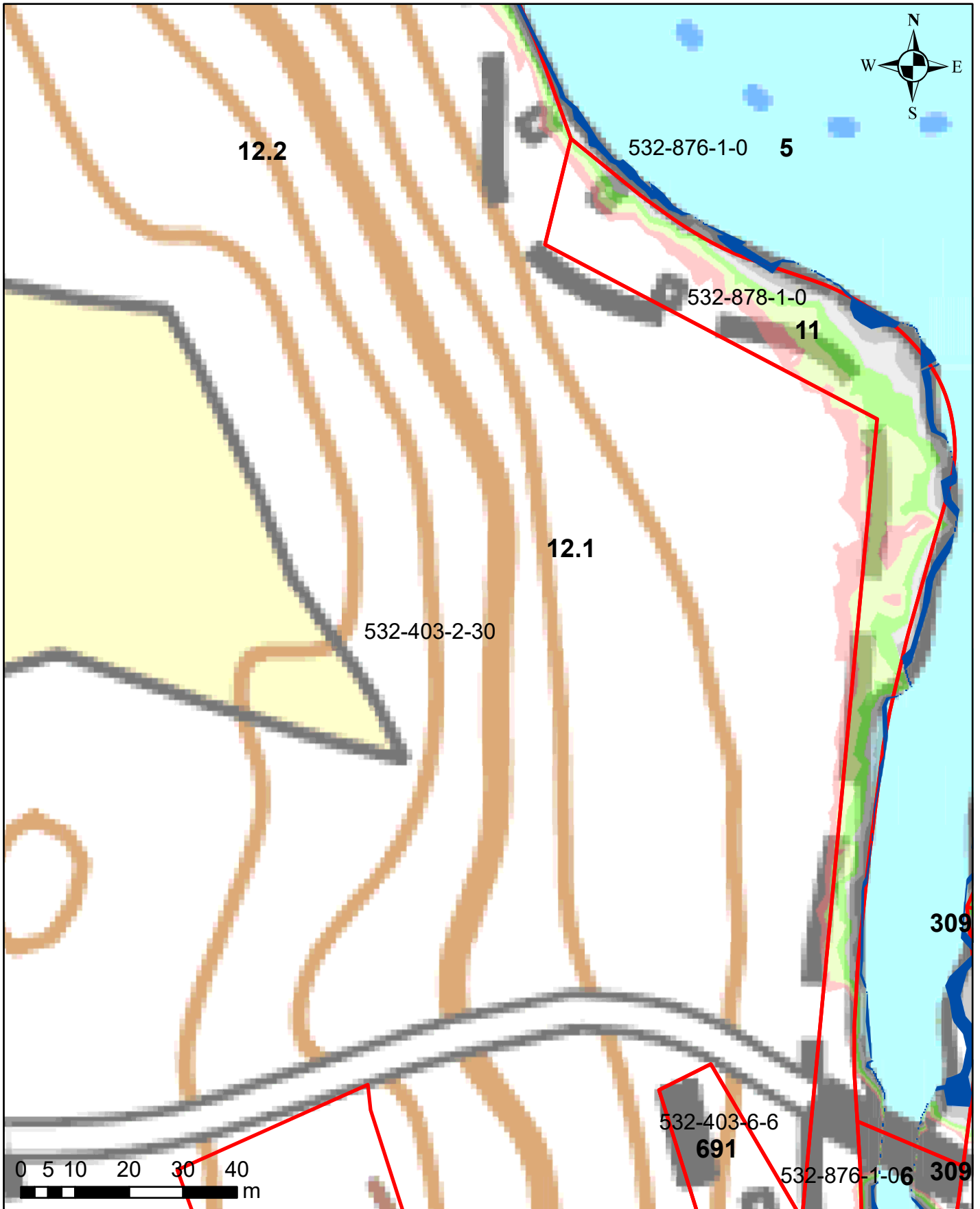


## Korkeusvyöhykkeet

■	86,39-86,64 (vesilain mukaiseksi vesialueeksi muuttuvat alue)
■	86,39-86,64 (lammikoksi muuttuva alue)
■	86,64-86,89
■	86,89-87,14
■	87,14-87,39
■	87,39-87,64
■	87,64-87,89

Juokseva numero 11  
Rekisterinumero 532-878-1-0  
Page 11 of 759

# Salajärven ja Ruuhijärven vedenpinnan nostohanke

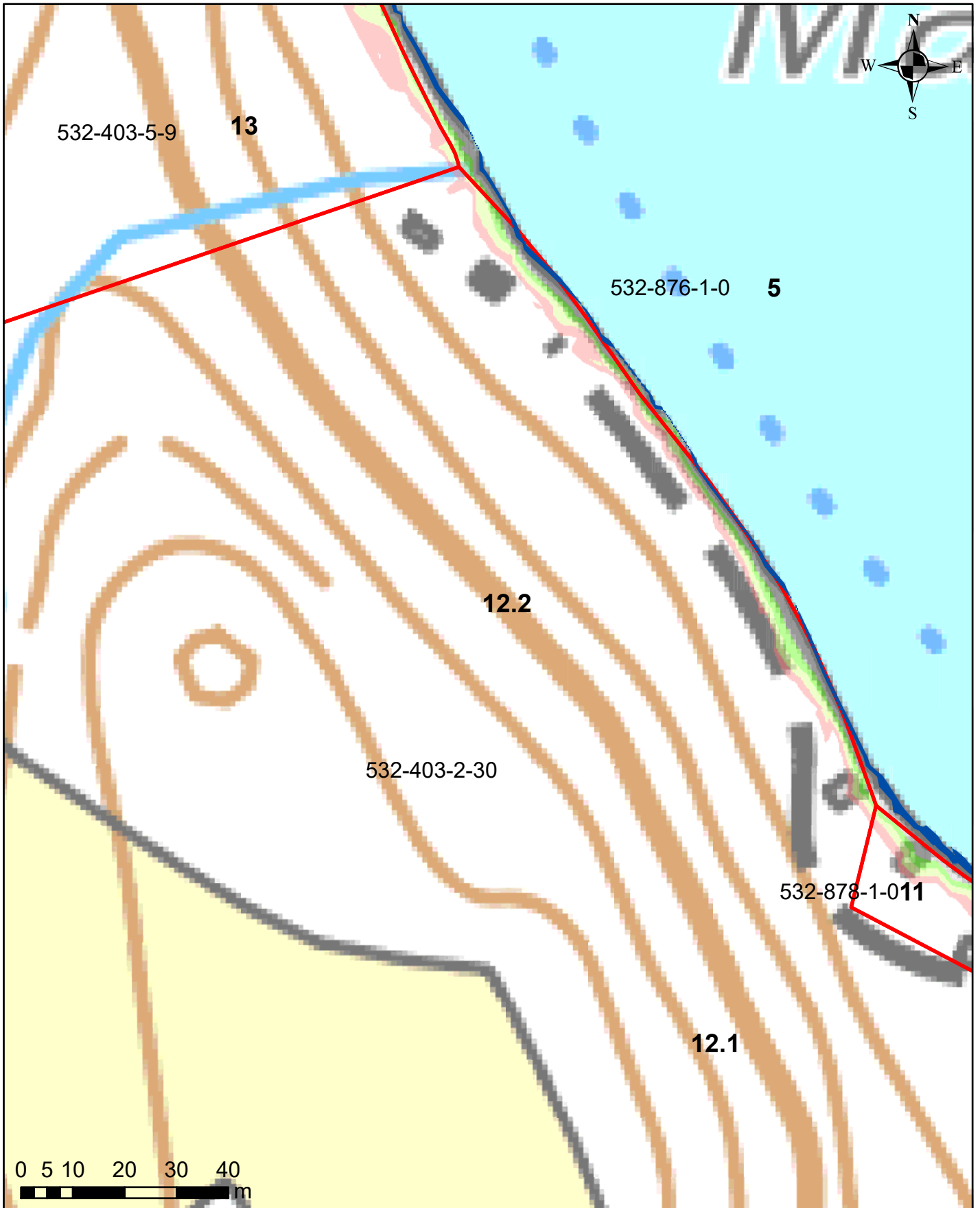


## Korkeusvyöhykkeet

	86,39-86,64 (vesilain mukaisesti vesialueeksi muuttuvat alue)
	86,39-86,64 (lammikoksi muuttuva alue)
	86,64-86,89
	86,89-87,14
	87,14-87,39
	87,39-87,64
	87,64-87,89

Juokseva numero 12  
Rekisterinumero 532-403-2-30  
Page 12 of 759

# Salajärven ja Ruuhijärven vedenpinnan nostohanke

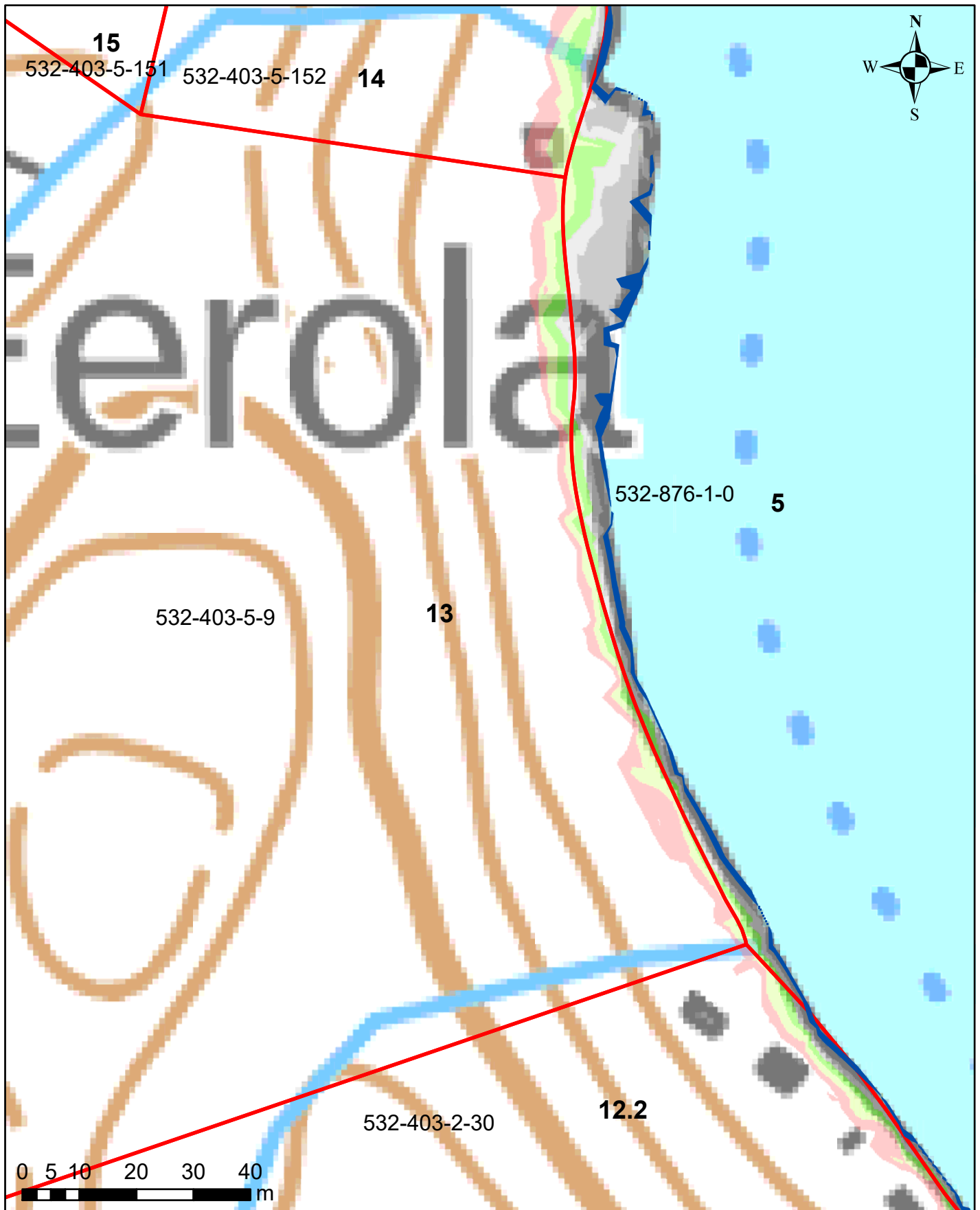


## Korkeusvyöhykkeet

86,39-86,64 (vesilain mukaiseksi vesialueeksi muuttuvat alue)
86,39-86,64 (lammikoksi muuttuva alue)
86,64-86,89
86,89-87,14
87,14-87,39
87,39-87,64
87,64-87,89

Juokseva numero 12  
Rekisterinumero 532-403-2-30  
Page 13 of 759

# Salajärven ja Ruuhijärven vedenpinnan nostohanke



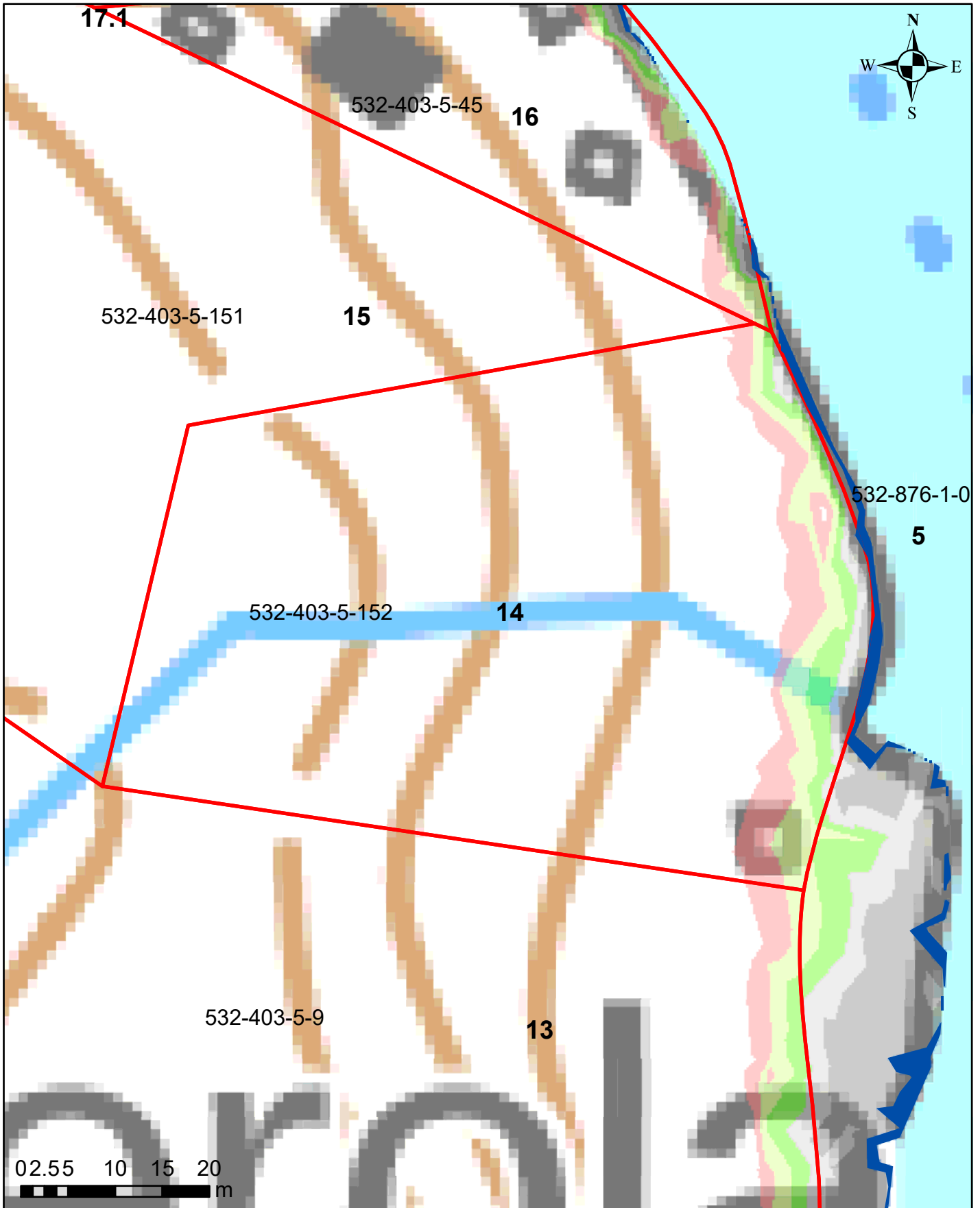
## Korkeusvyöhykkeet

86,39-86,64 (vesilain mukaiseksi vesialueeksi muuttuvat alue)
86,39-86,64 (lammikoksi muuttuva alue)
86,64-86,89
86,89-87,14
87,14-87,39
87,39-87,64
87,64-87,89

Juokseva numero 13  
Rekisterinumero 532-403-5-9  
Page 14 of 759

Ympäristötekniikan insinööritoimisto Jami Aho 31.10.2021  
Pohjakartta-aineisto ja kiinteistörajat MML2021

# Salajärven ja Ruuhijärven vedenpinnan nostohanke

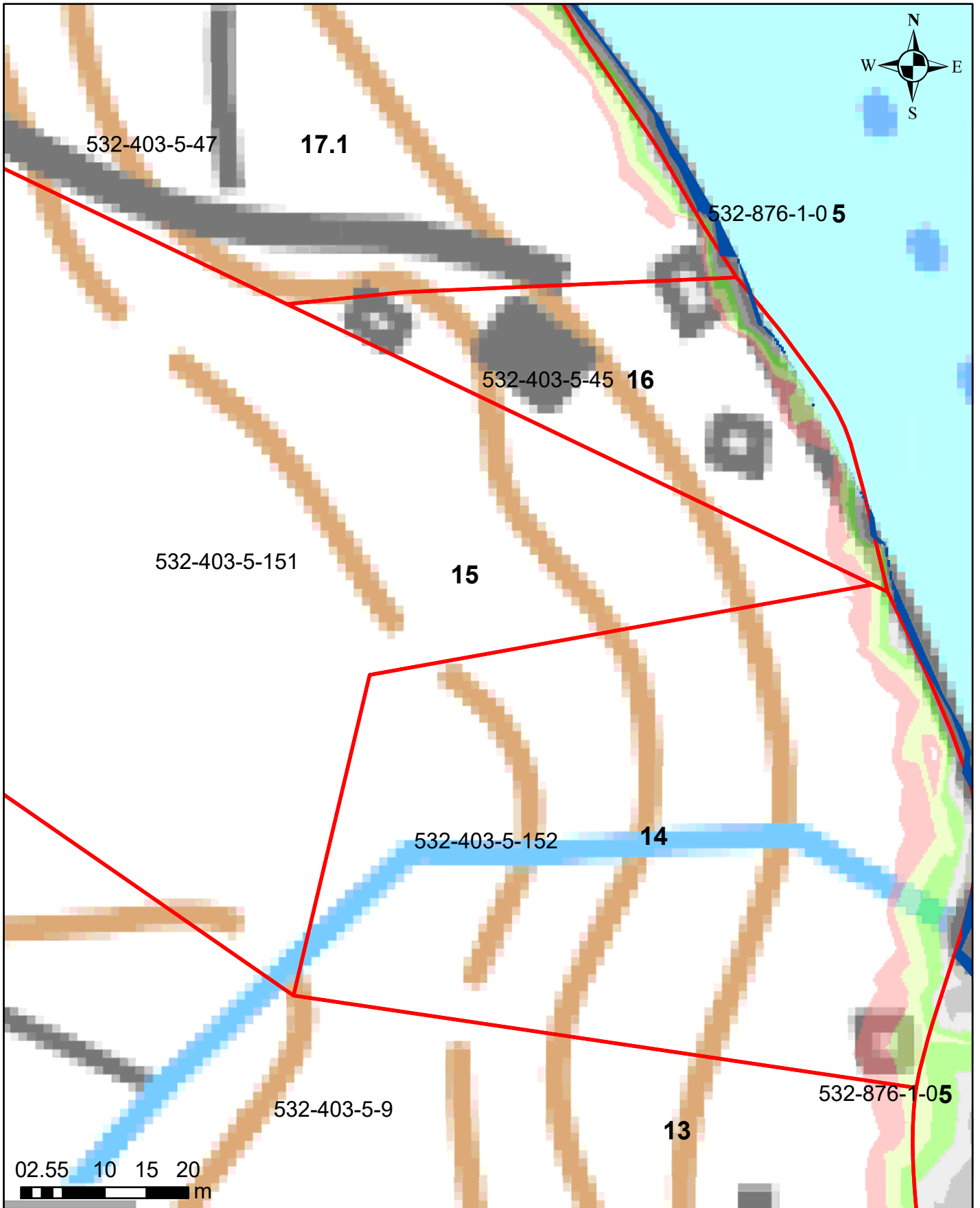


## Korkeusvyöhykkeet

■	86,39-86,64 (vesilain mukaiseksi vesialueeksi muuttuvat alue)
■	86,39-86,64 (lammikoksi muuttuva alue)
■	86,64-86,89
■	86,89-87,14
■	87,14-87,39
■	87,39-87,64
■	87,64-87,89

Juokseva numero 14  
Rekisterinumero 532-403-5-152  
Page 15 of 759

# Salajärven ja Ruuhijärven vedenpinnan nostohanke



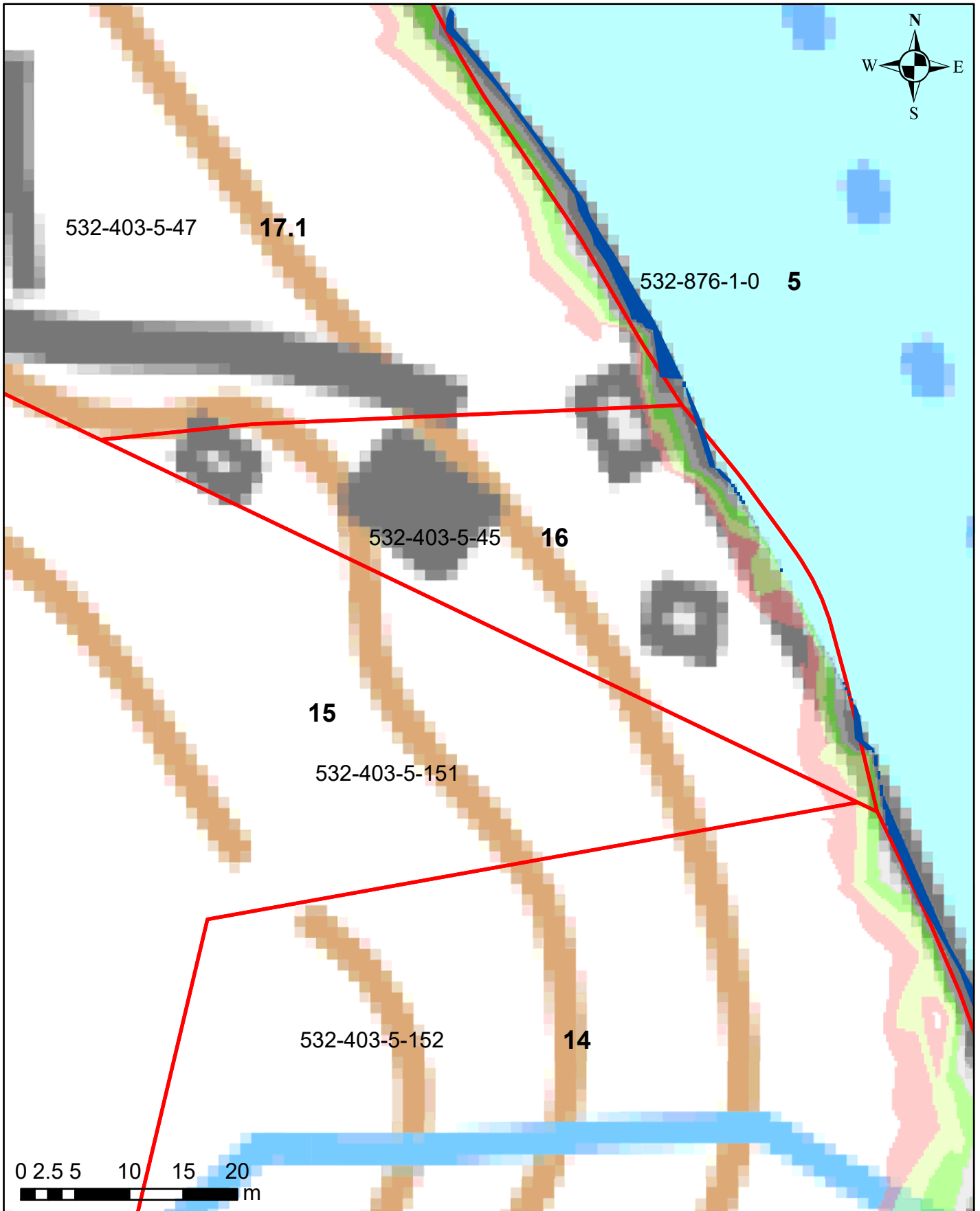
## Korkeusvyöhykkeet

86,39-86,64 (vesilain mukaiseksi vesialueeksi muuttuvat alue)
86,39-86,64 (lammikoksi muuttuva alue)
86,64-86,89
86,89-87,14
87,14-87,39
87,39-87,64
87,64-87,89

Juokseva numero 15  
Rekisterinumero 532-403-5-151  
Page 16 of 759



# Salajärven ja Ruuhijärven vedenpinnan nostohanke

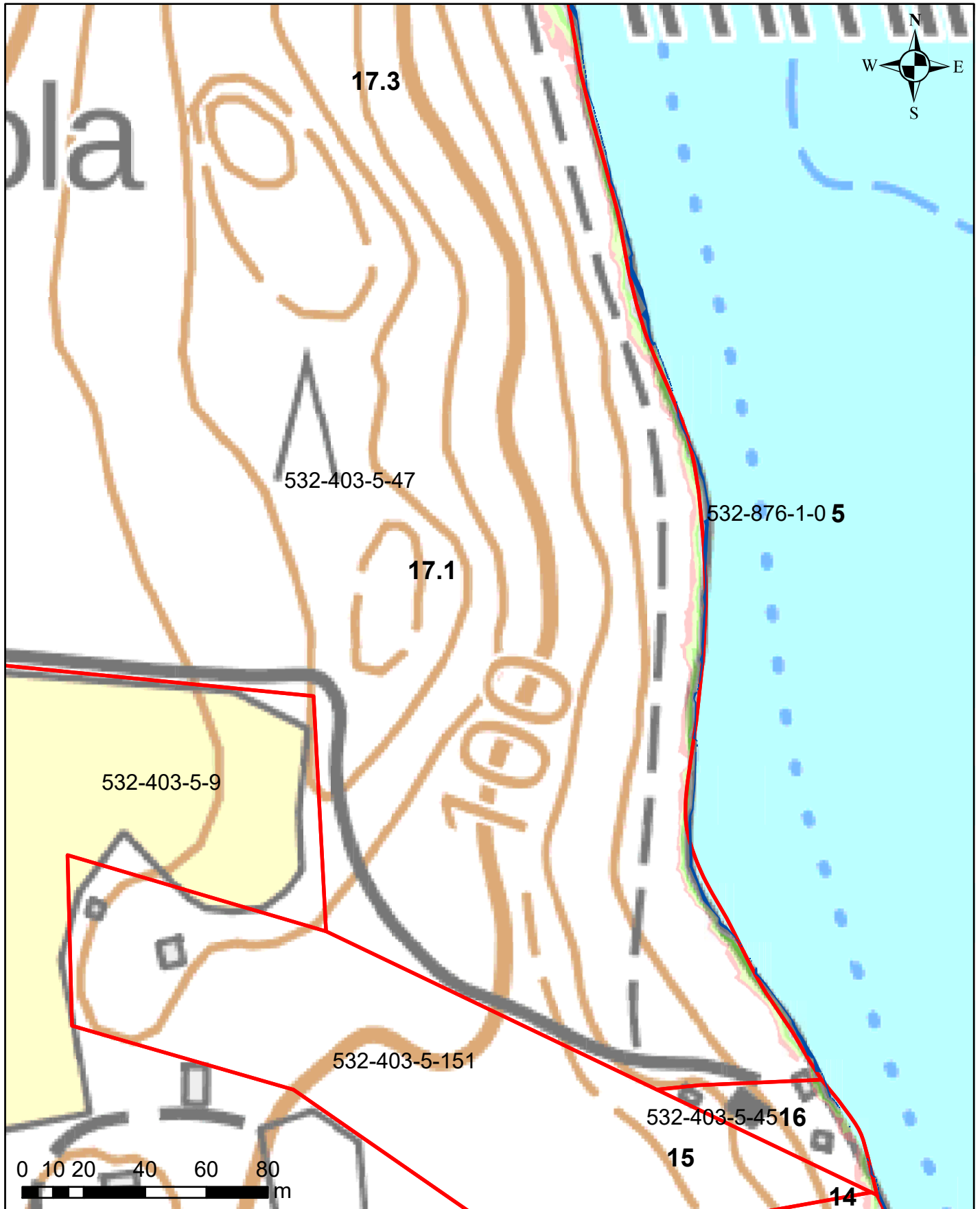


## Korkeusvyöhykkeet

86,39-86,64 (vesilain mukaiseksi vesialueeksi muuttuvat alue)
86,39-86,64 (lammikoksi muuttuva alue)
86,64-86,89
86,89-87,14
87,14-87,39
87,39-87,64
87,64-87,89

Juokseva numero 16  
Rekisterinumero 532-403-5-45  
Page 17 of 759

# Salajärven ja Ruuhijärven vedenpinnan nostohanke

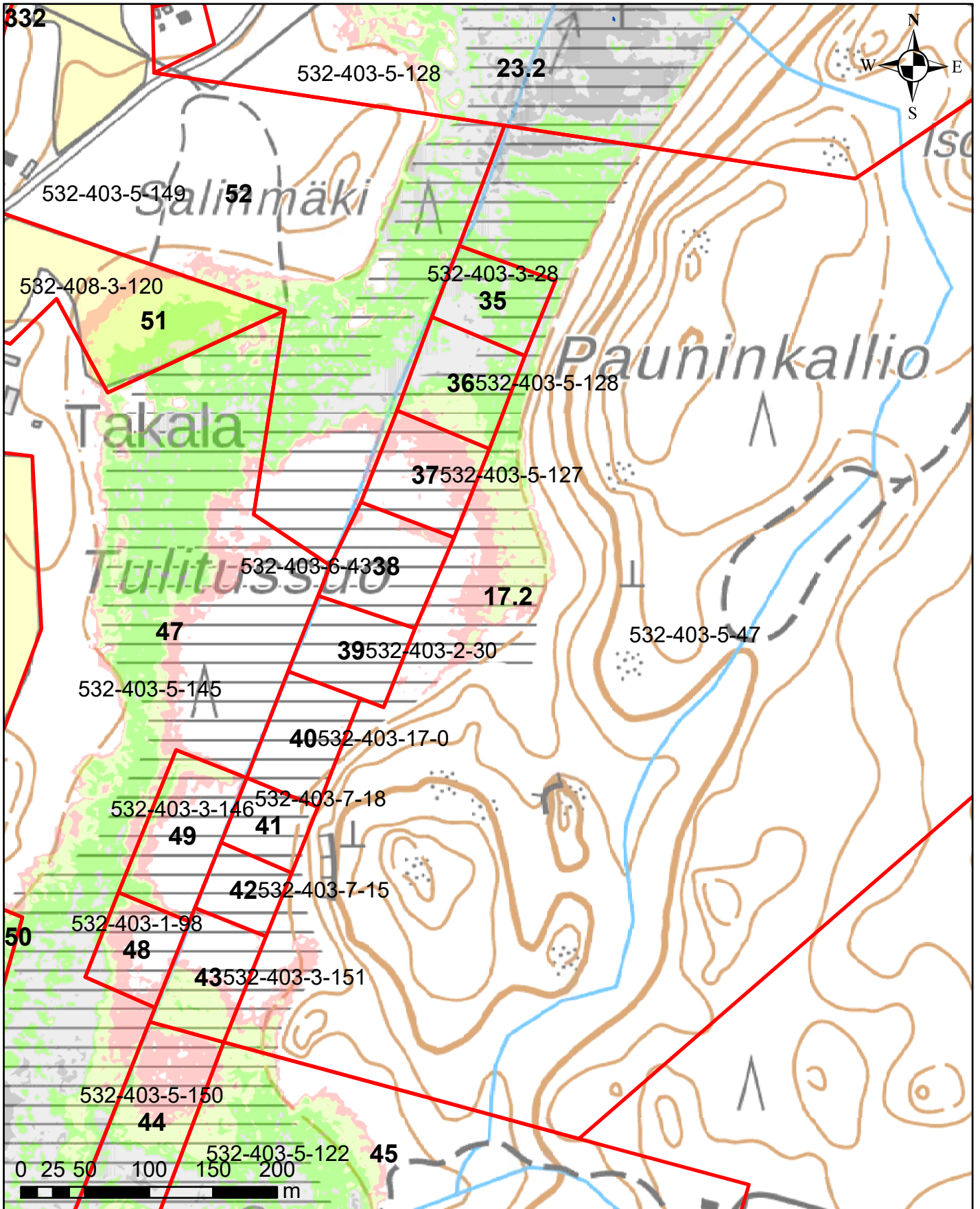


## Korkeusvyöhykkeet

■	86,39-86,64 (vesilain mukaisesti vesialueeksi muuttuvat alue)
■	86,39-86,64 (lammikoksi muuttuva alue)
■	86,64-86,89
■	86,89-87,14
■	87,14-87,39
■	87,39-87,64
■	87,64-87,89

Juokseva numero 17  
Rekisterinumero 532-403-5-47  
Page 18 of 759

# Salajärven ja Ruuhijärven vedenpinnan nostohanke



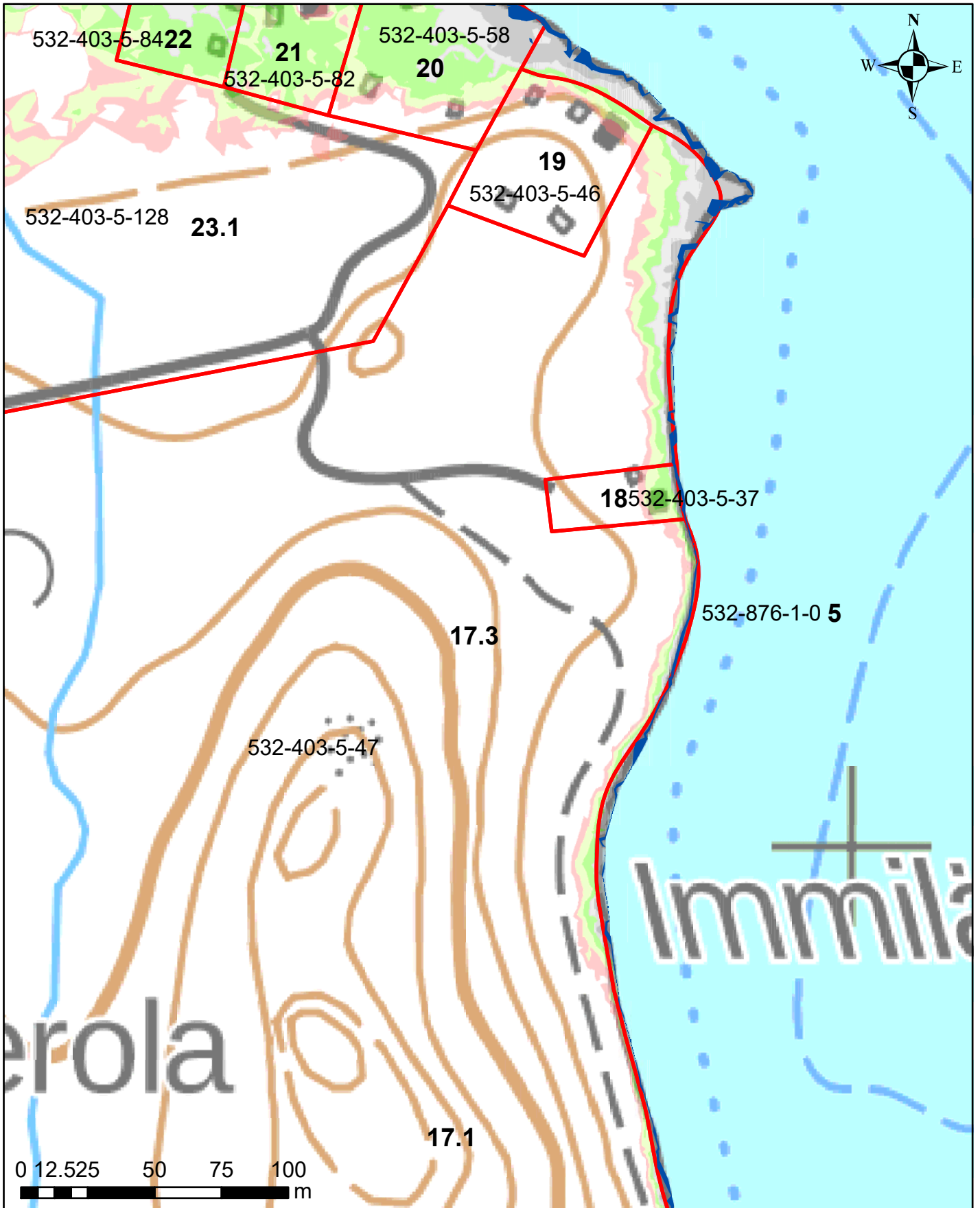
## Korkeusvyöhykkeet

	86,39-86,64 (vesilain mukaisesti vesialueeksi muuttuvat alue)
	86,39-86,64 (lammikoksi muuttuva alue)
	86,64-86,89
	86,89-87,14
	87,14-87,39
	87,39-87,64
	87,64-87,89

Juokseva numero 17  
 Rekisterinumero 532-403-5-47  
 Page 19 of 759

Ympäristötekniikan insinööri Jami Aho 31.10.2021  
 Pohjakartta-aineisto ja kiinteistörajat MML2021

# Salajärven ja Ruuhijärven vedenpinnan nostohanke



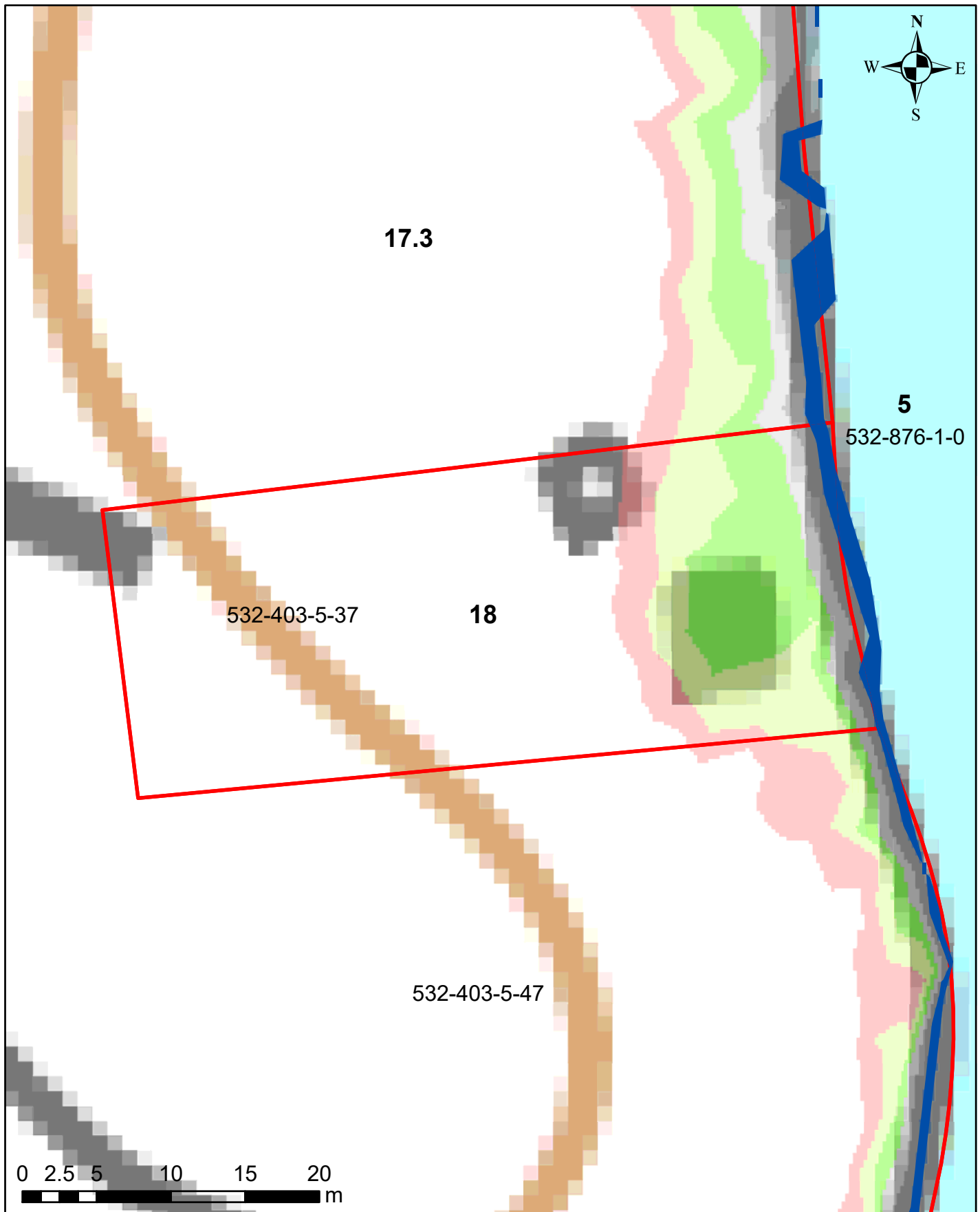
## Korkeusvyöhykkeet

	86,39-86,64 (vesilain mukaisesti vesialueeksi muuttuvat alue)
	86,39-86,64 (lammikoksi muuttuva alue)
	86,64-86,89
	86,89-87,14
	87,14-87,39
	87,39-87,64
	87,64-87,89

Juokseva numero 17  
Rekisterinumero 532-403-5-47  
Page 20 of 759

Ympäristötekniikan insinööritoimisto Jami Aho 31.10.2021  
Pohjakartta-aineisto ja kiinteistörajat MML2021

# Salajärven ja Ruuhijärven vedenpinnan nostohanke

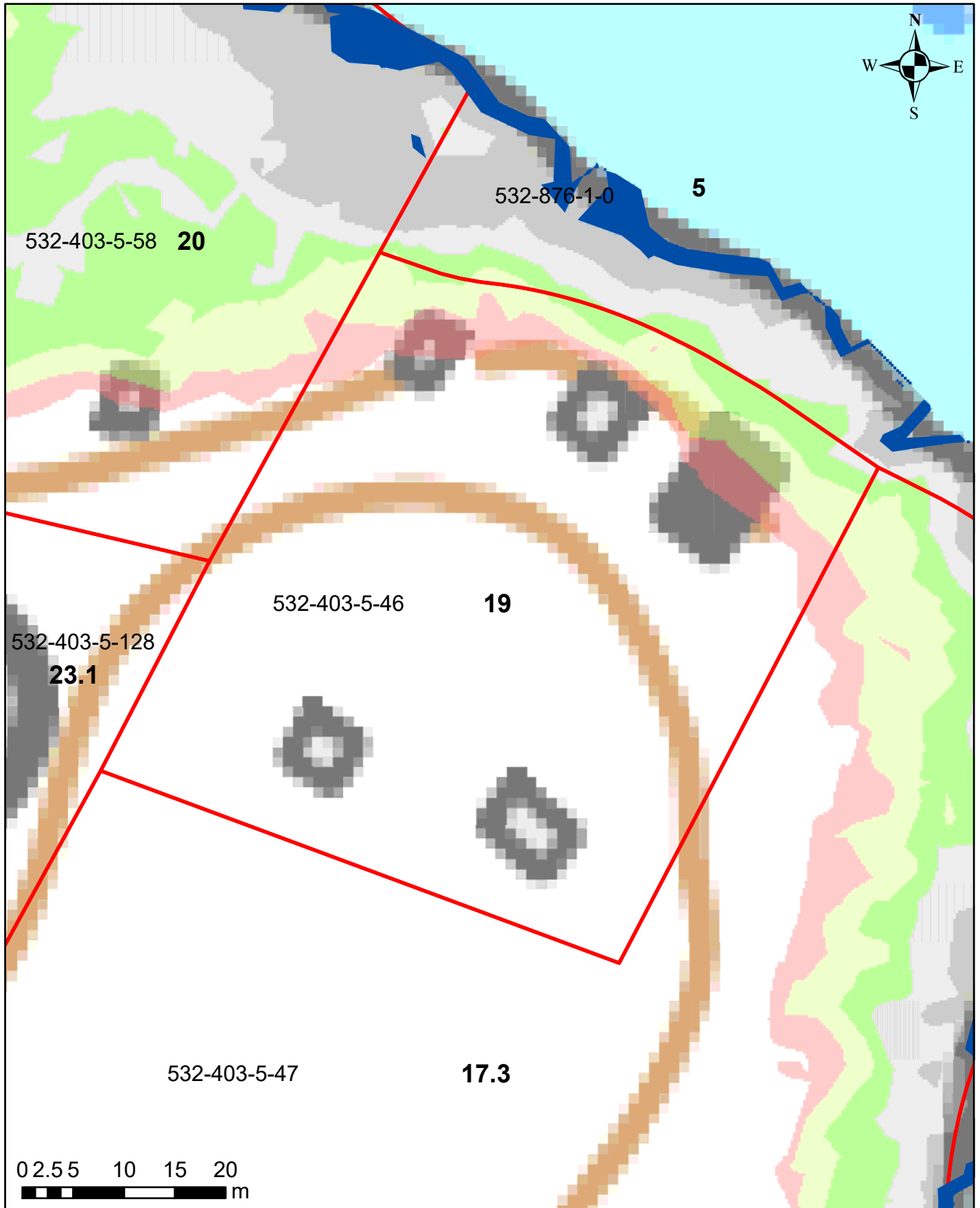


## Korkeusvyöhykkeet

86,39-86,64 (vesilain mukaiseksi vesialueeksi muuttuvat alue)
86,39-86,64 (lammikoksi muuttuva alue)
86,64-86,89
86,89-87,14
87,14-87,39
87,39-87,64
87,64-87,89

Juokseva numero 18  
Rekisterinumero 532-403-5-37  
Page 21 of 759

# Salajärven ja Ruuhijärven vedenpinnan nostohanke

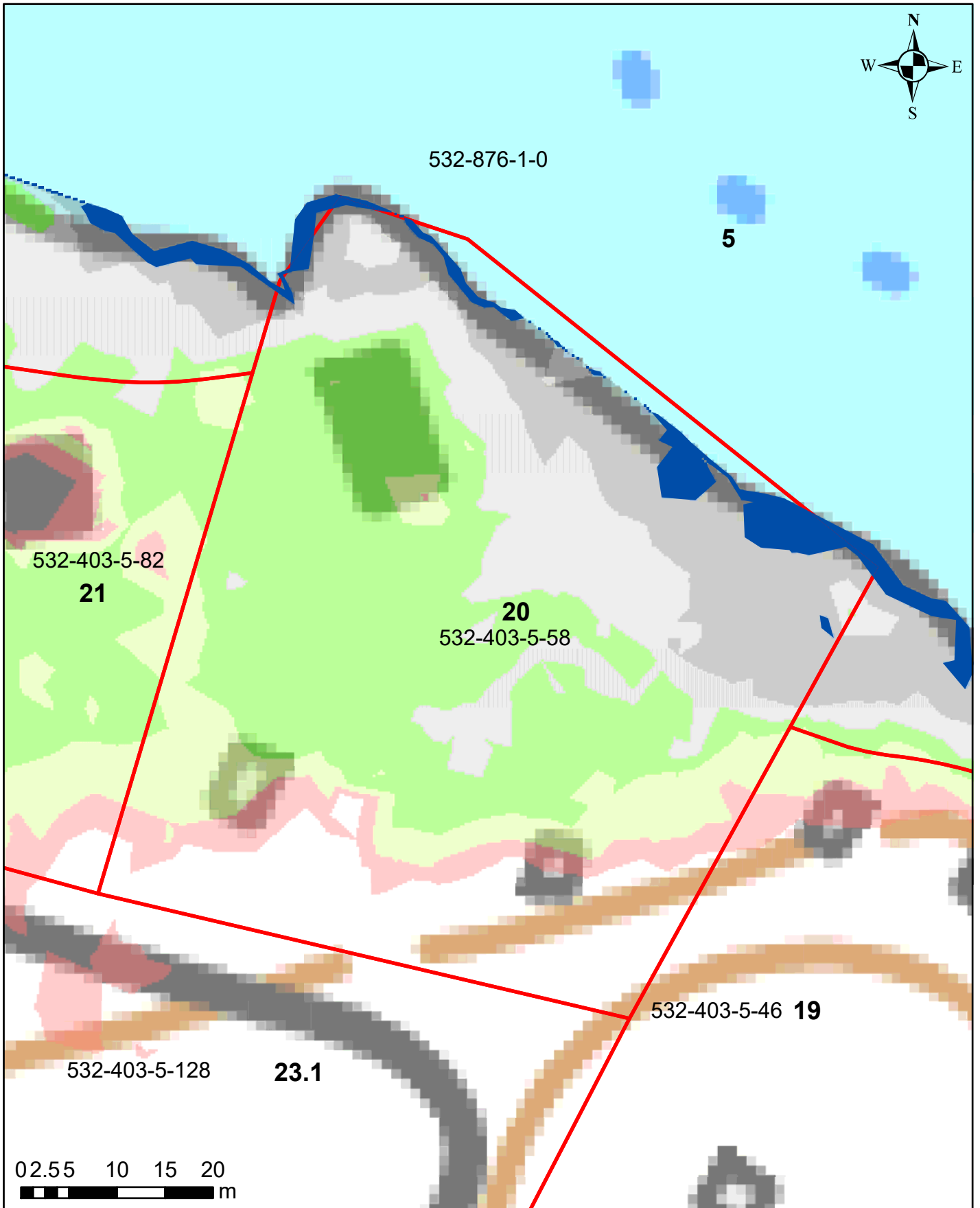


## Korkeusvyöhykkeet

	86,39-86,64 (vesilain mukaiseksi vesialueeksi muuttuvat alue)
	86,39-86,64 (lammikoksi muuttuva alue)
	86,64-86,89
	86,89-87,14
	87,14-87,39
	87,39-87,64
	87,64-87,89

Juokseva numero 19  
Rekisterinumero 532-403-5-46  
Page 22 of 759

# Salajärven ja Ruuhijärven vedenpinnan nostohanke

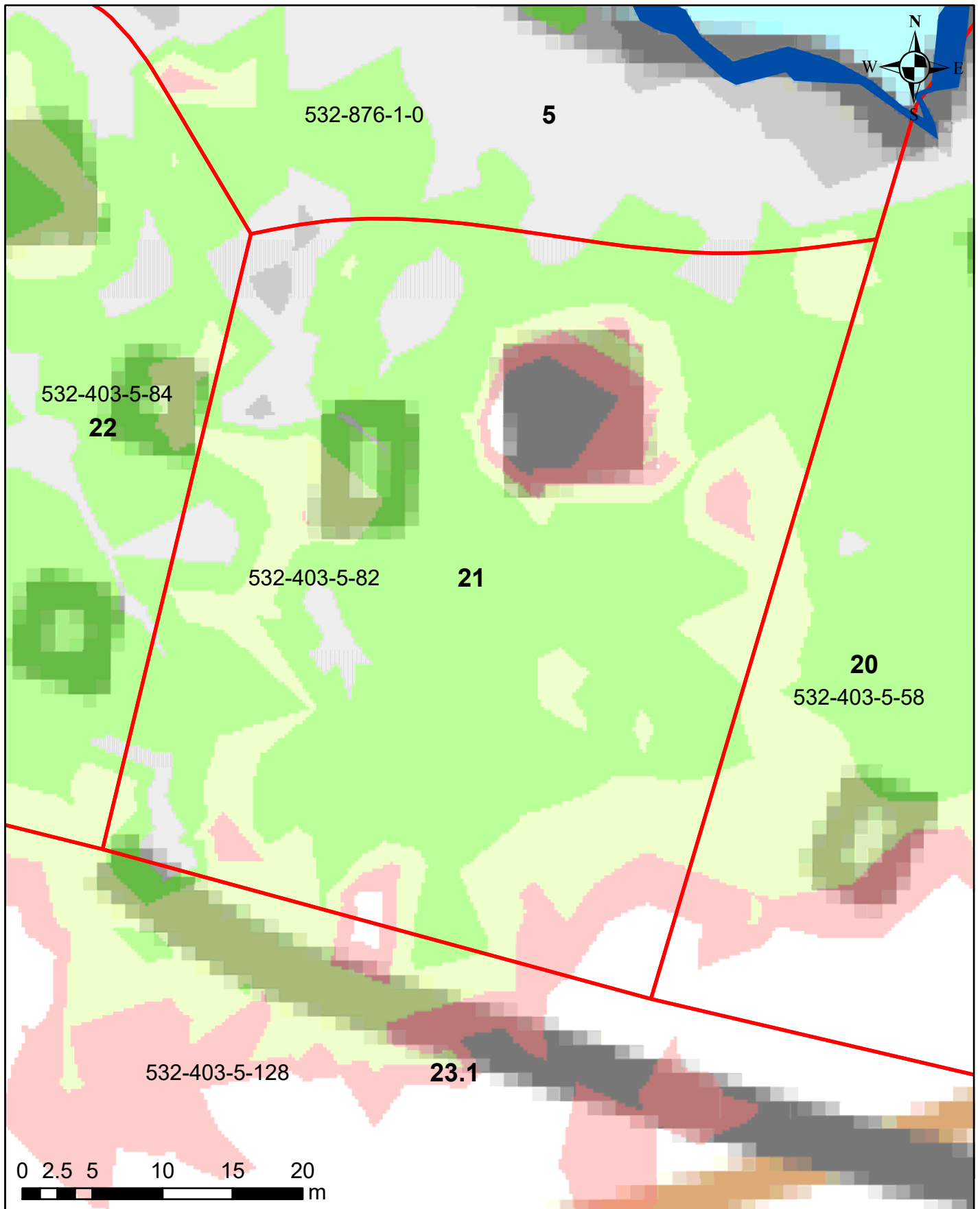


## Korkeusvyöhykkeet

86,39-86,64 (vesilain mukaiseksi vesialueeksi muuttuvat alue)
86,39-86,64 (lammikoksi muuttuva alue)
86,64-86,89
86,89-87,14
87,14-87,39
87,39-87,64
87,64-87,89

Juokseva numero 20  
Rekisterinumero 532-403-5-58  
Page 23 of 759

# Salajärven ja Ruuhijärven vedenpinnan nostohanke



## Korkeusvyöhykkeet

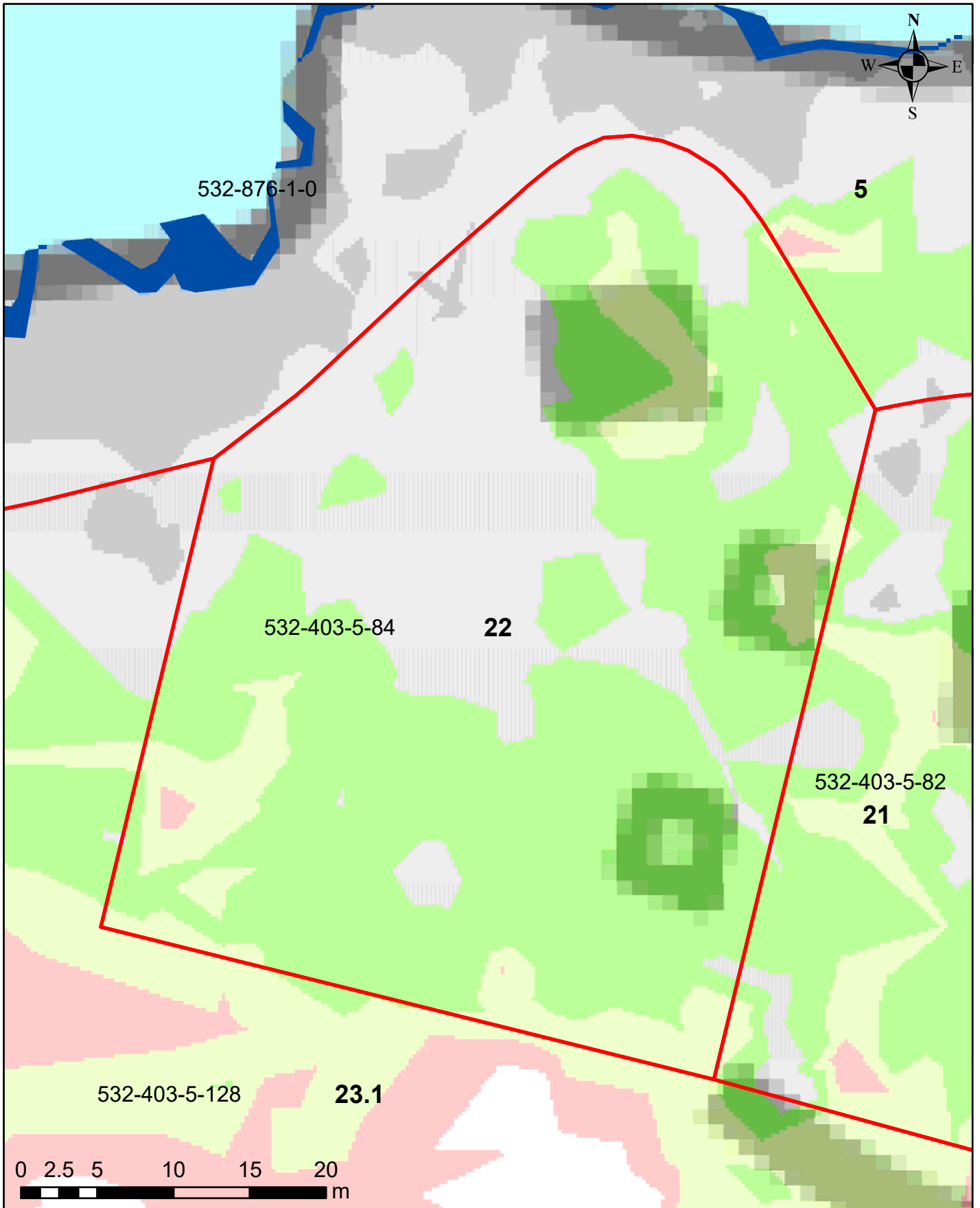
	86,39-86,64 (vesilain mukaiseksi vesialueeksi muuttuvat alue)
	86,39-86,64 (lammikoksi muuttuva alue)
	86,64-86,89
	86,89-87,14
	87,14-87,39
	87,39-87,64
	87,64-87,89

Juokseva numero 21  
Rekisterinumero 532-403-5-82  
Page 24 of 759

Ympäristötekniikan insinööritoimisto Jami Aho 31.10.2021  
Pohjakartta-aineisto ja kiinteistörajat MML2021



# Salajärven ja Ruuhijärven vedenpinnan nostohanke

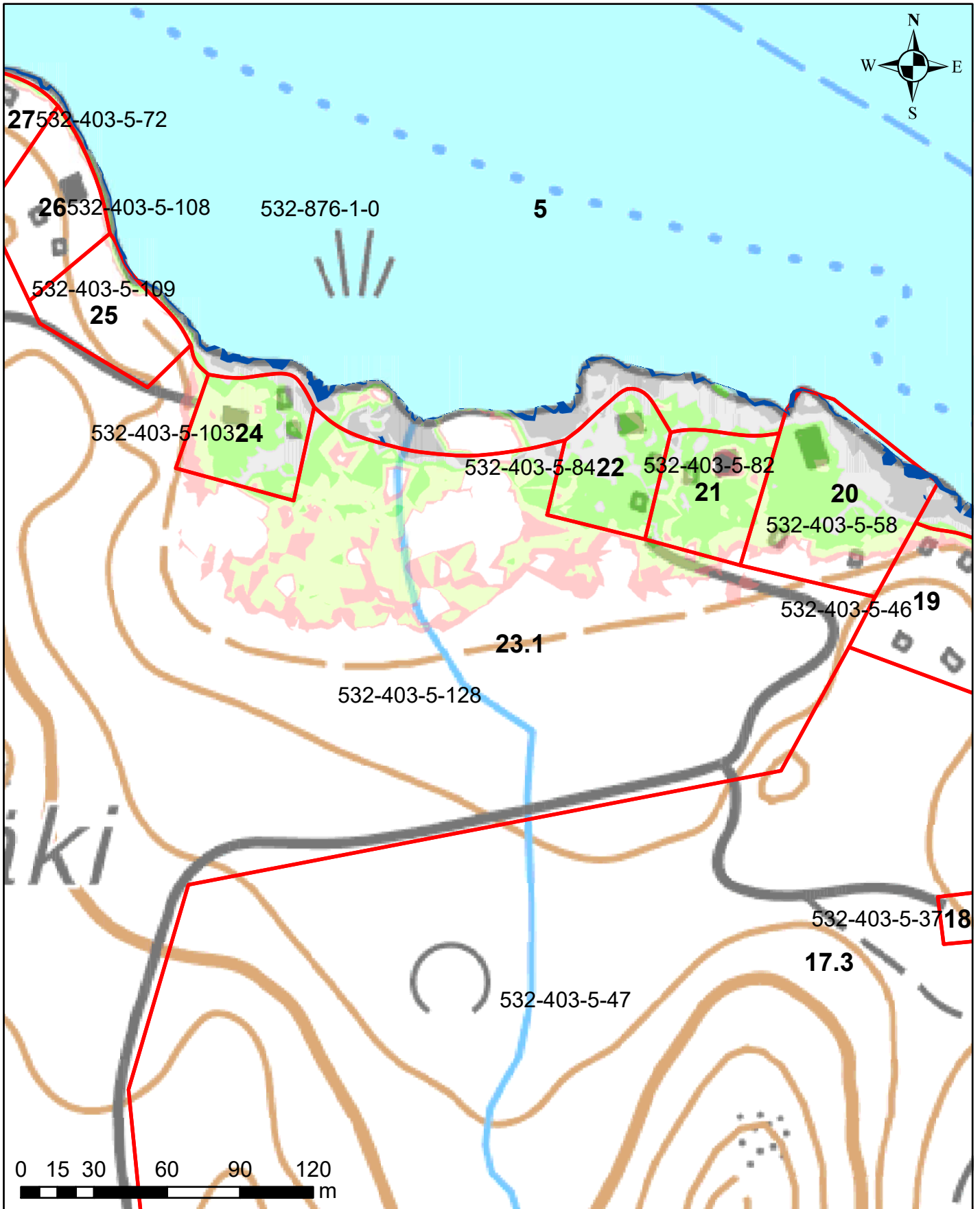


## Korkeusvyöhykkeet

■	86,39-86,64 (vesilain mukaisesti vesialueeksi muuttuvat alue)
■	86,39-86,64 (lammikoksi muuttuva alue)
■	86,64-86,89
■	86,89-87,14
■	87,14-87,39
■	87,39-87,64
■	87,64-87,89

Juokseva numero 22  
Rekisterinumero 532-403-5-84  
Page 25 of 759

# Salajärven ja Ruuhijärven vedenpinnan nostohanke



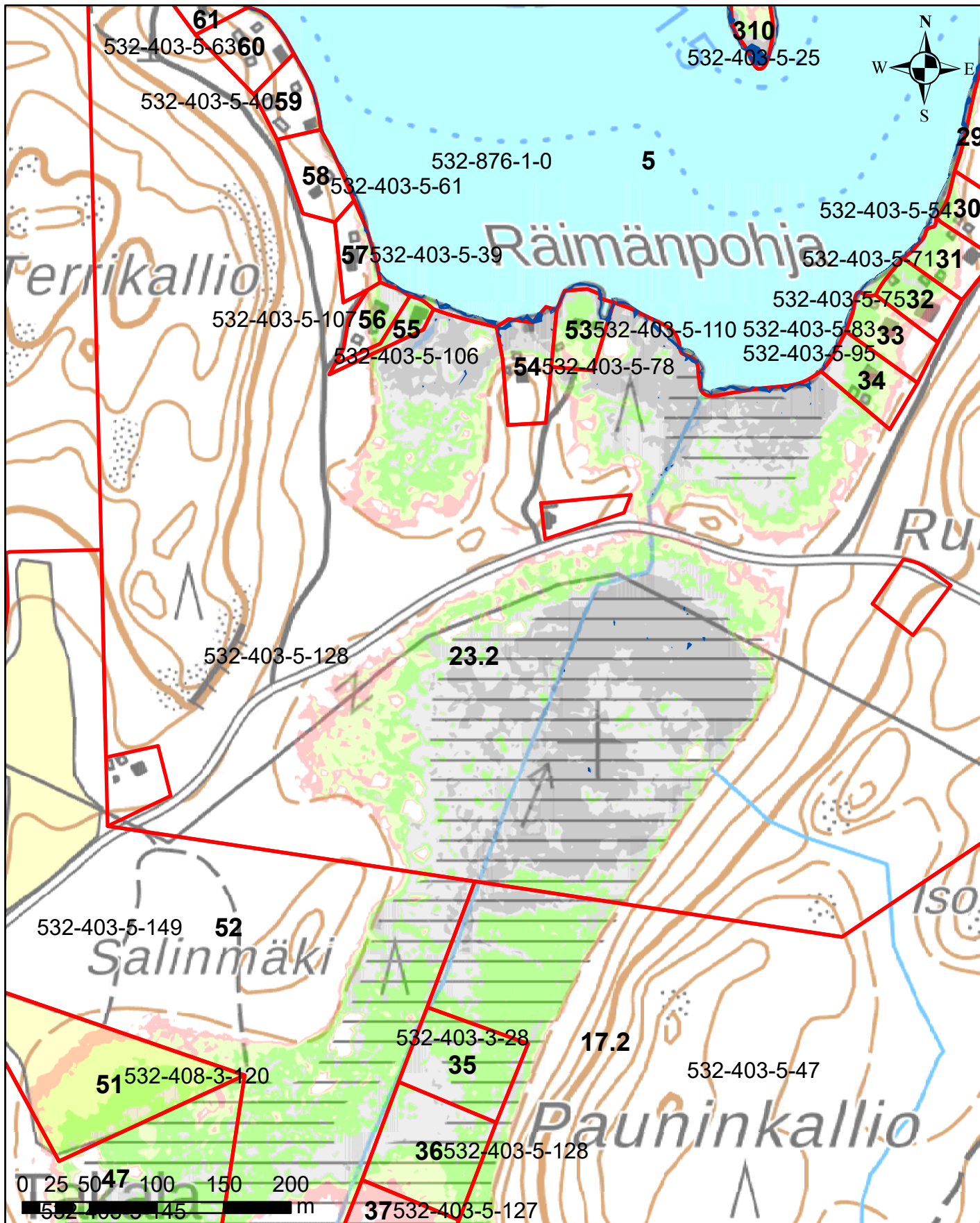
## Korkeusvyöhykkeet

86,39-86,64 (vesilain mukaisesti vesialueeksi muuttuvat alue)
86,39-86,64 (lammikoksi muuttuva alue)
86,64-86,89
86,89-87,14
87,14-87,39
87,39-87,64
87,64-87,89

Juokseva numero 23  
Rekisterinumero 532-403-5-128  
Page 26 of 759

Ympäristötekniikan insinööri Jami Aho 31.10.2021  
Pohjakartta-aineisto ja kiinteistörajat MML2021

# Salajärven ja Ruuhijärven vedenpinnan nostohanke



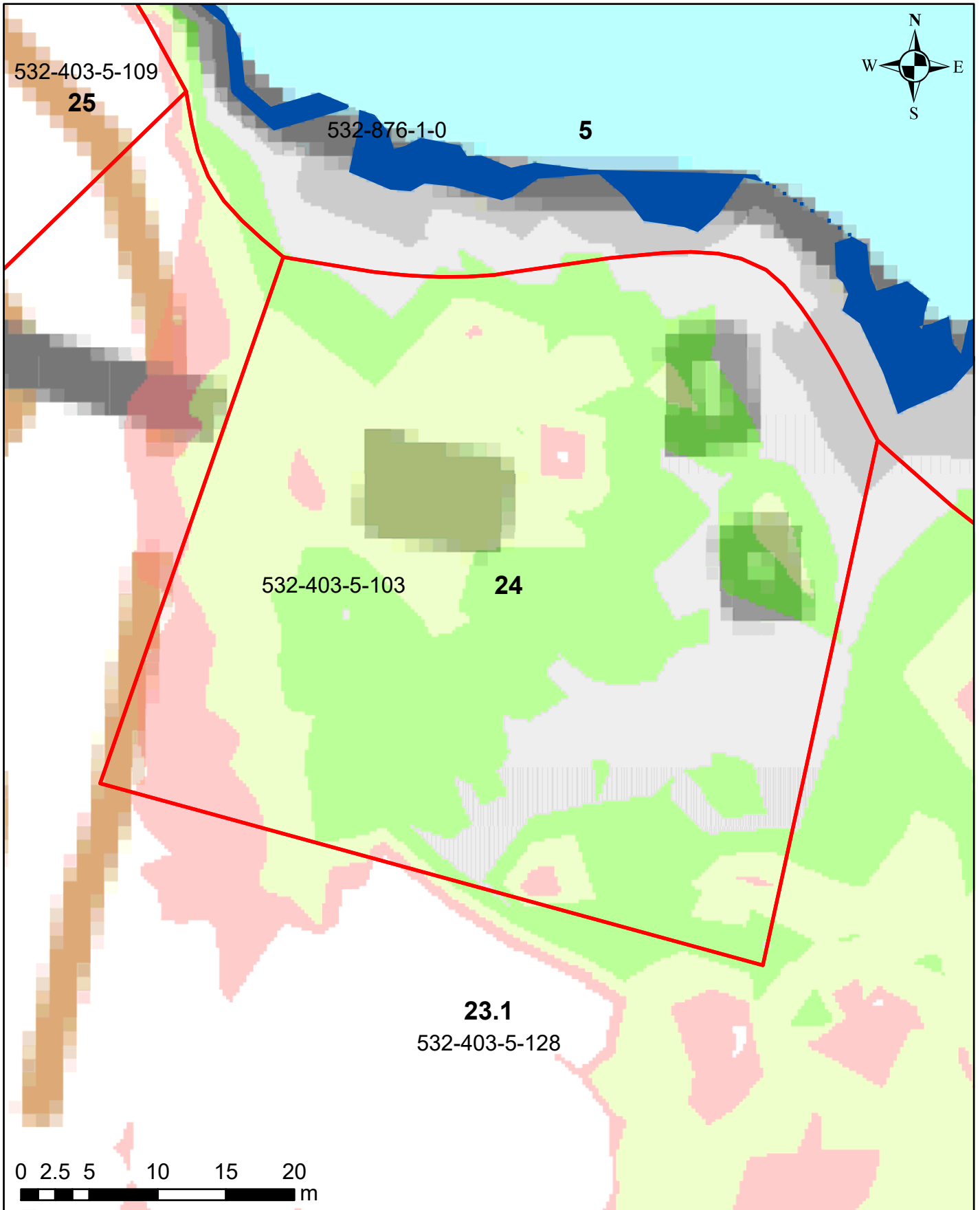
## Korkeusvyöhykkeet

	86,39-86,64 (vesilain mukaisesti vesialueeksi muuttuvat alue)
	86,39-86,64 (lammikoksi muuttuva alue)
	86,64-86,89
	86,89-87,14
	87,14-87,39
	87,39-87,64
	87,64-87,89

Juokseva numero 23  
 Rekisterinumero 532-403-5-128  
 Page 27 of 759

Ympäristötekniikan insinööri Jami Aho 31.10.2021  
 Pohjakartta-aineisto ja kiinteistörajat MML2021

# Salajärven ja Ruuhijärven vedenpinnan nostohanke

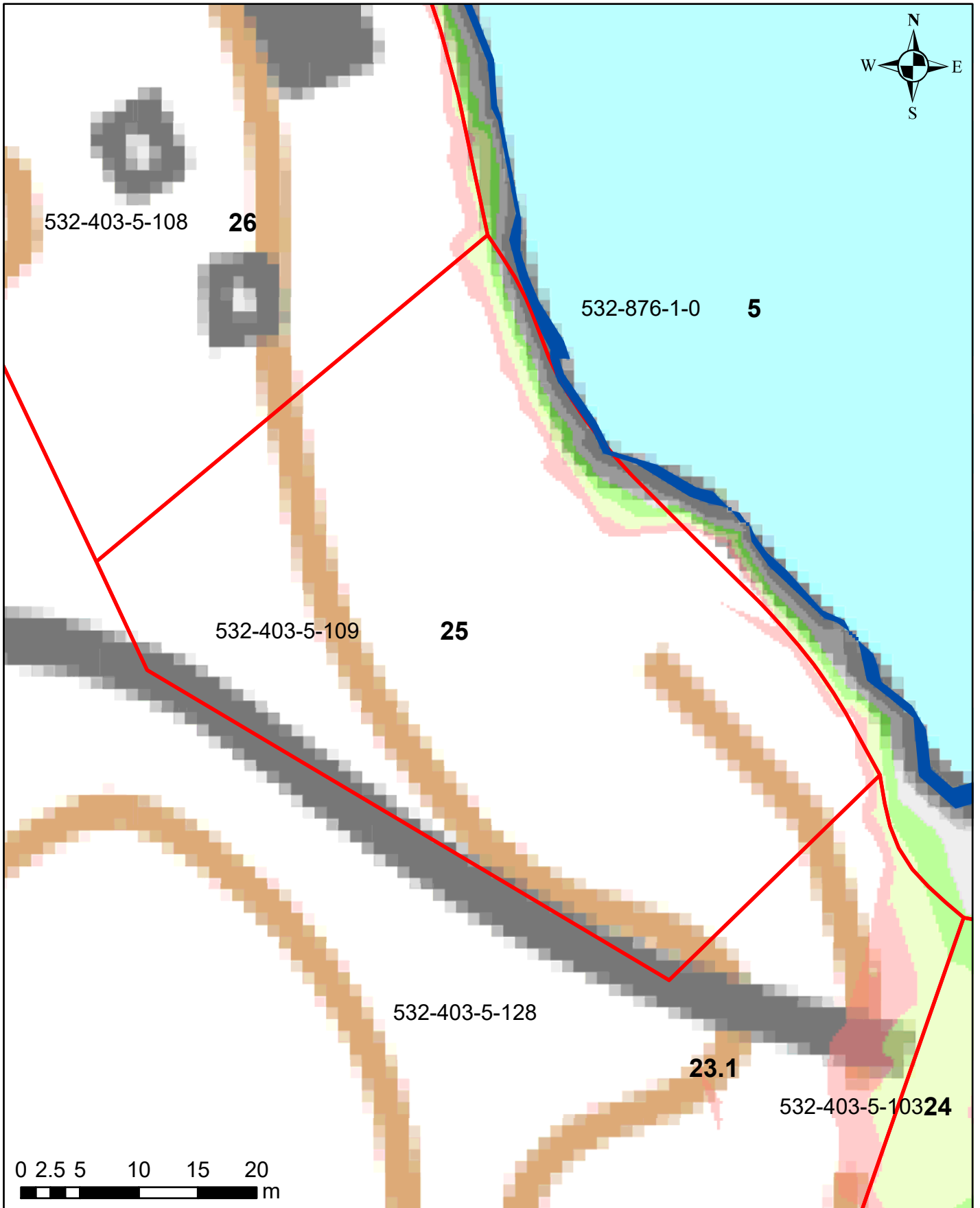


## Korkeusvyöhykkeet

86,39-86,64 (vesilain mukaisesti vesialueeksi muuttuvat alue)
86,39-86,64 (lammikoksi muuttuva alue)
86,64-86,89
86,89-87,14
87,14-87,39
87,39-87,64
87,64-87,89

Juokseva numero 24  
Rekisterinumero 532-403-5-103  
Page 28 of 759

# Salajärven ja Ruuhijärven vedenpinnan nostohanke

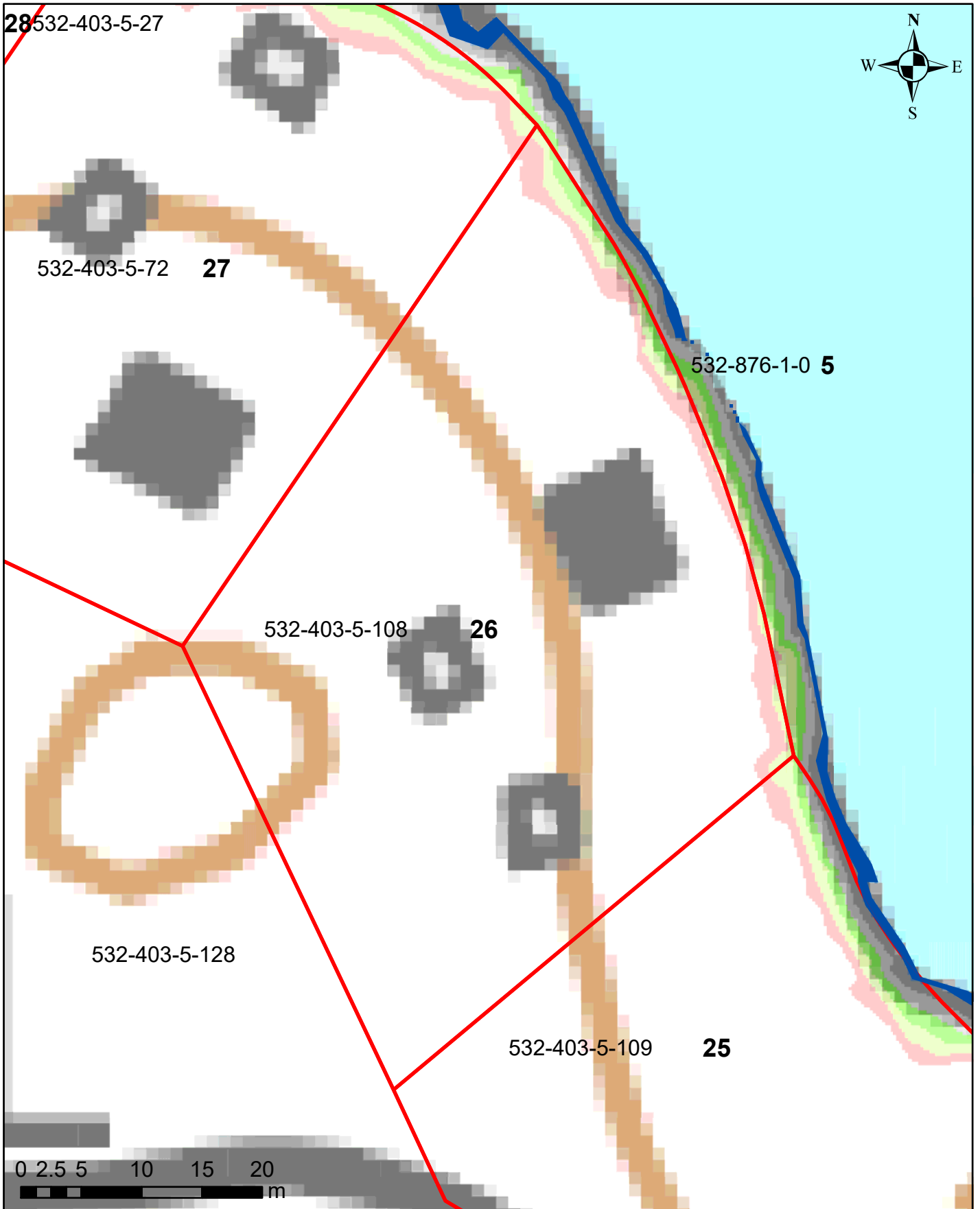


## Korkeusvyöhykkeet

- 86,39-86,64 (vesilain mukaiseksi vesialueeksi muuttuvat alue)
- 86,39-86,64 (lammikoksi muuttuva alue)
- 86,64-86,89
- 86,89-87,14
- 87,14-87,39
- 87,39-87,64
- 87,64-87,89

Juokseva numero 25  
Rekisterinumero 532-403-5-109  
Page 29 of 759

# Salajärven ja Ruuhijärven vedenpinnan nostohanke

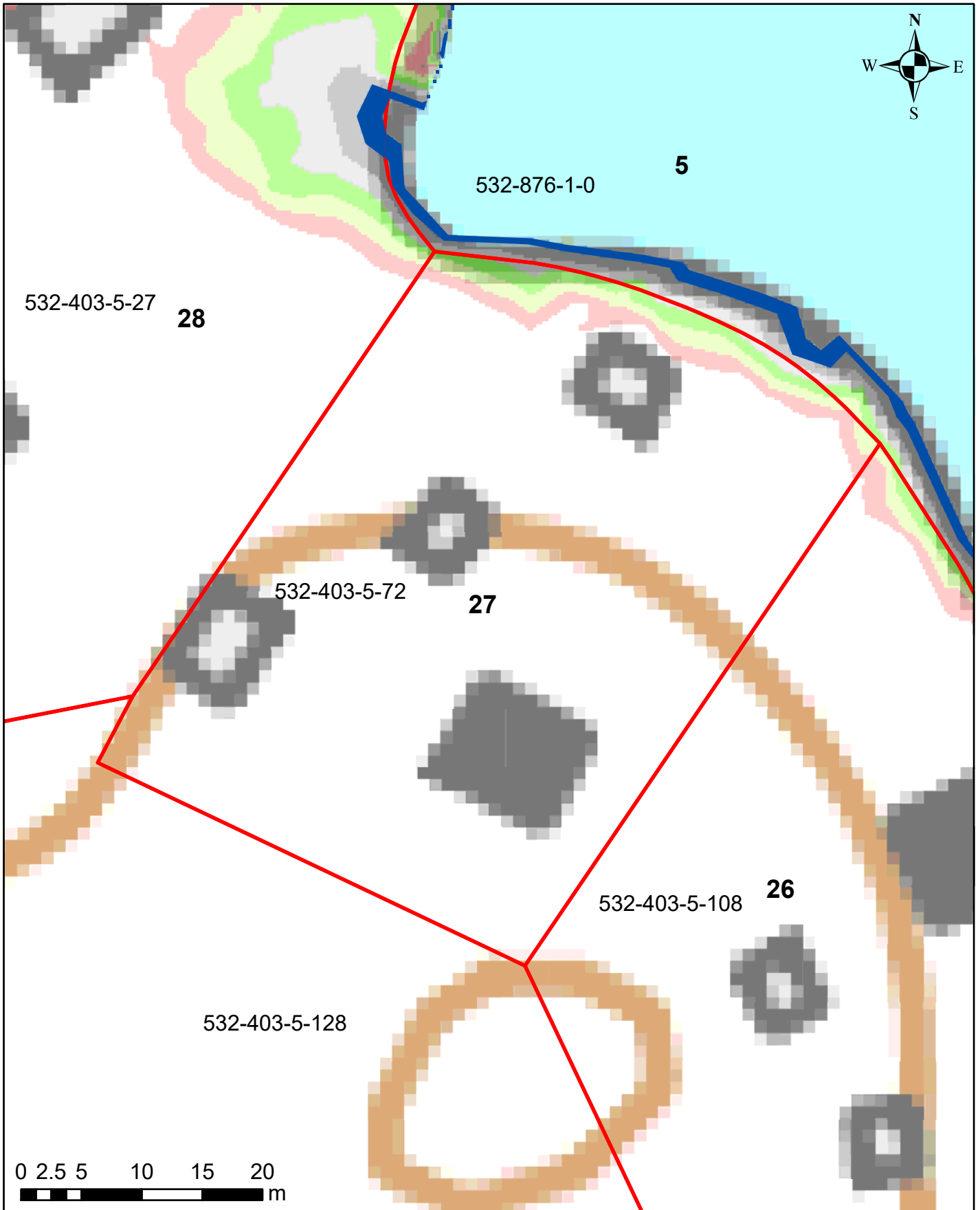


## Korkeusvyöhykkeet

■	86,39-86,64 (vesilain mukaiseksi vesialueeksi muuttuvat alue)
■	86,39-86,64 (lammikoksi muuttuva alue)
■	86,64-86,89
■	86,89-87,14
■	87,14-87,39
■	87,39-87,64
■	87,64-87,89

Juokseva numero 26  
Rekisterinumero 532-403-5-108  
Page 30 of 759

# Salajärven ja Ruuhijärven vedenpinnan nostohanke



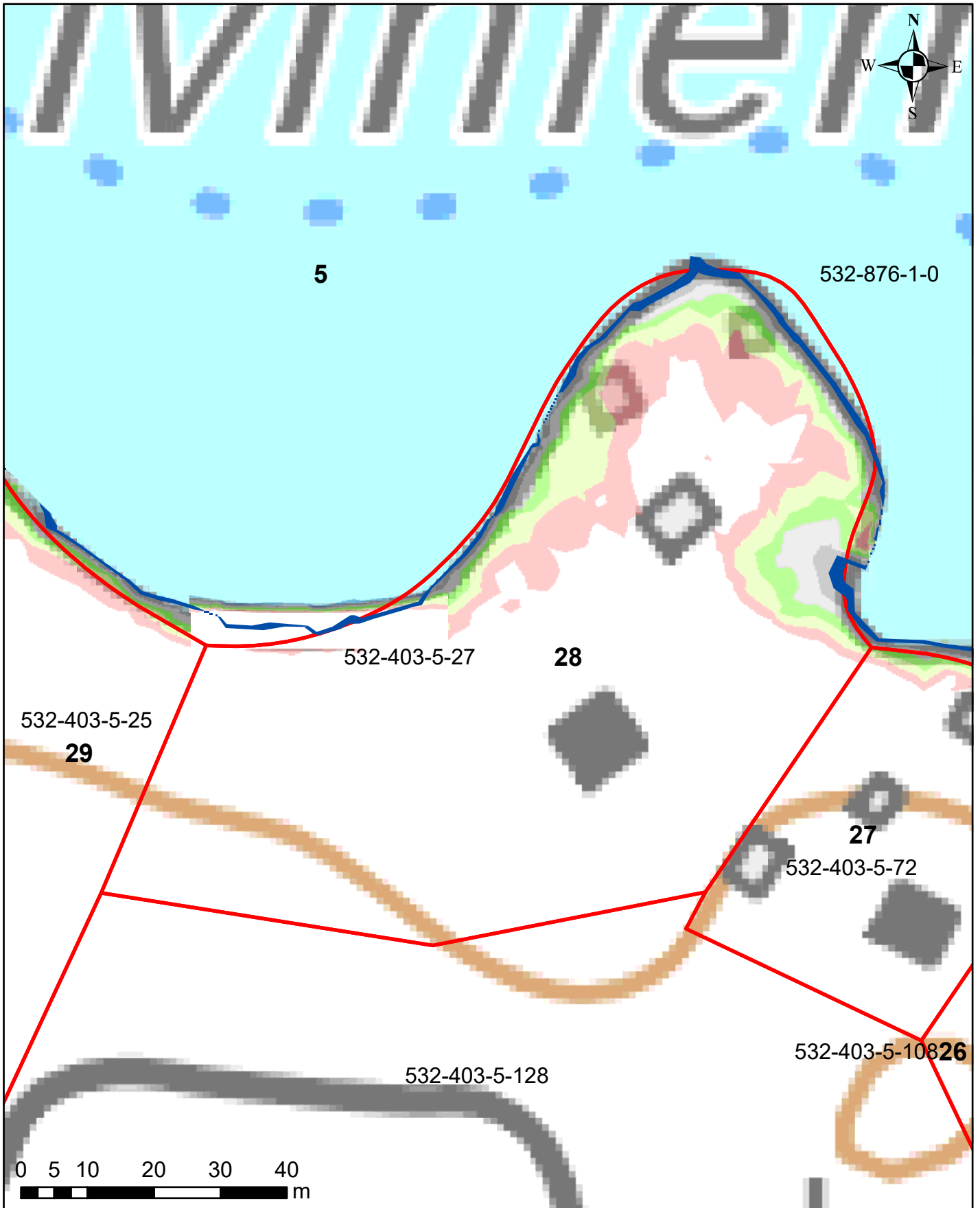
## Korkeusvyöhykkeet

■	86,39-86,64 (vesilain mukaiseksi vesialueeksi muuttuvat alue)
■	86,39-86,64 (lammikoksi muuttuva alue)
■	86,64-86,89
■	86,89-87,14
■	87,14-87,39
■	87,39-87,64
■	87,64-87,89

Juokseva numero 27  
Rekisterinumero 532-403-5-72  
Page 31 of 759

Ympäristötekniikan insinööritoimisto Jami Aho 31.10.2021  
Pohjakartta-aineisto ja kiinteistörajat MML2021

# Salajärven ja Ruuhijärven vedenpinnan nostohanke



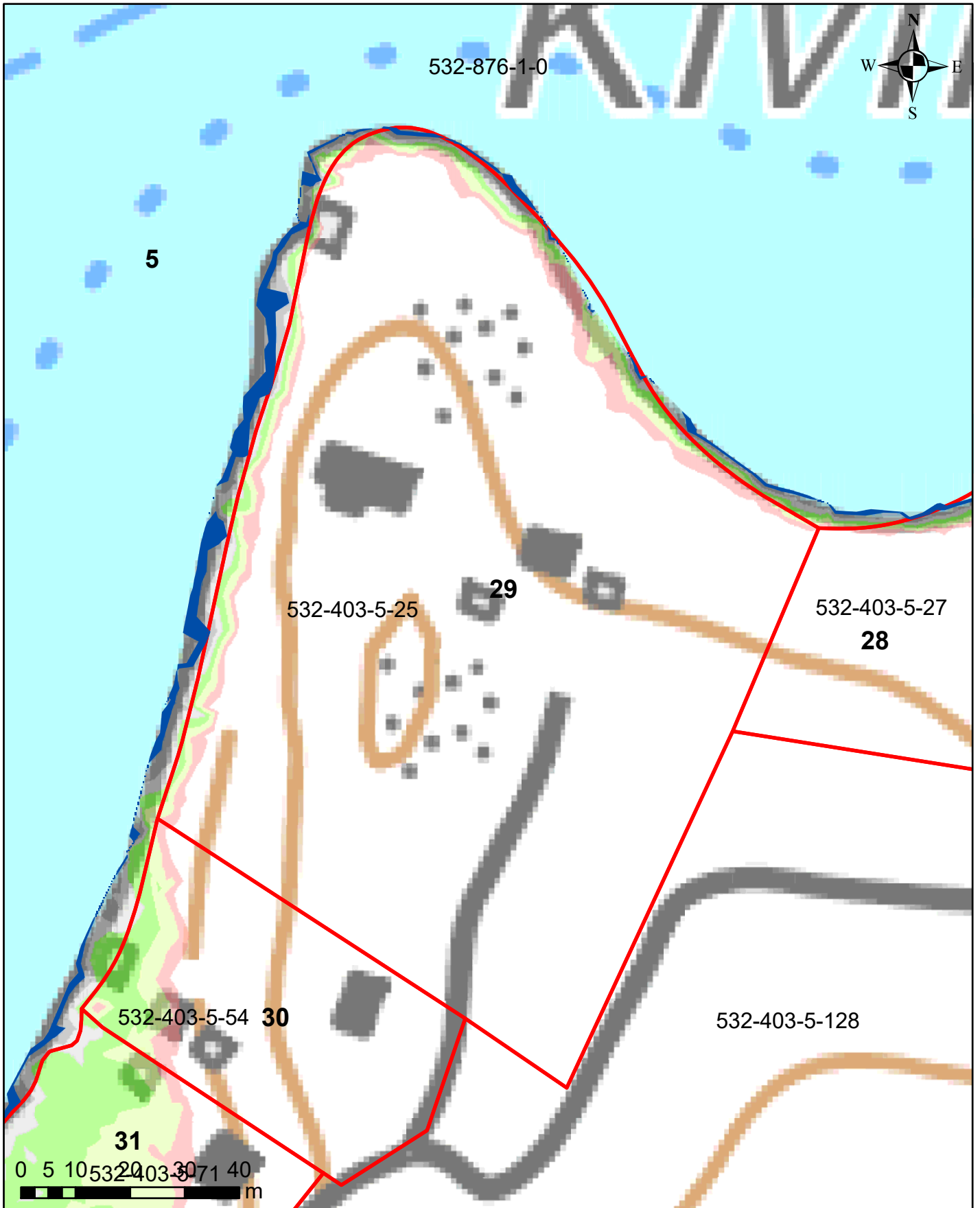
## Korkeusvyöhykkeet

■	86,39-86,64 (vesilain mukaiseksi vesialueeksi muuttuvat alue)
■	86,39-86,64 (lammikoksi muuttuva alue)
■	86,64-86,89
■	86,89-87,14
■	87,14-87,39
■	87,39-87,64
■	87,64-87,89

Juokseva numero 28  
Rekisterinumero 532-403-5-27  
Page 32 of 759



# Salajärven ja Ruuhijärven vedenpinnan nostohanke



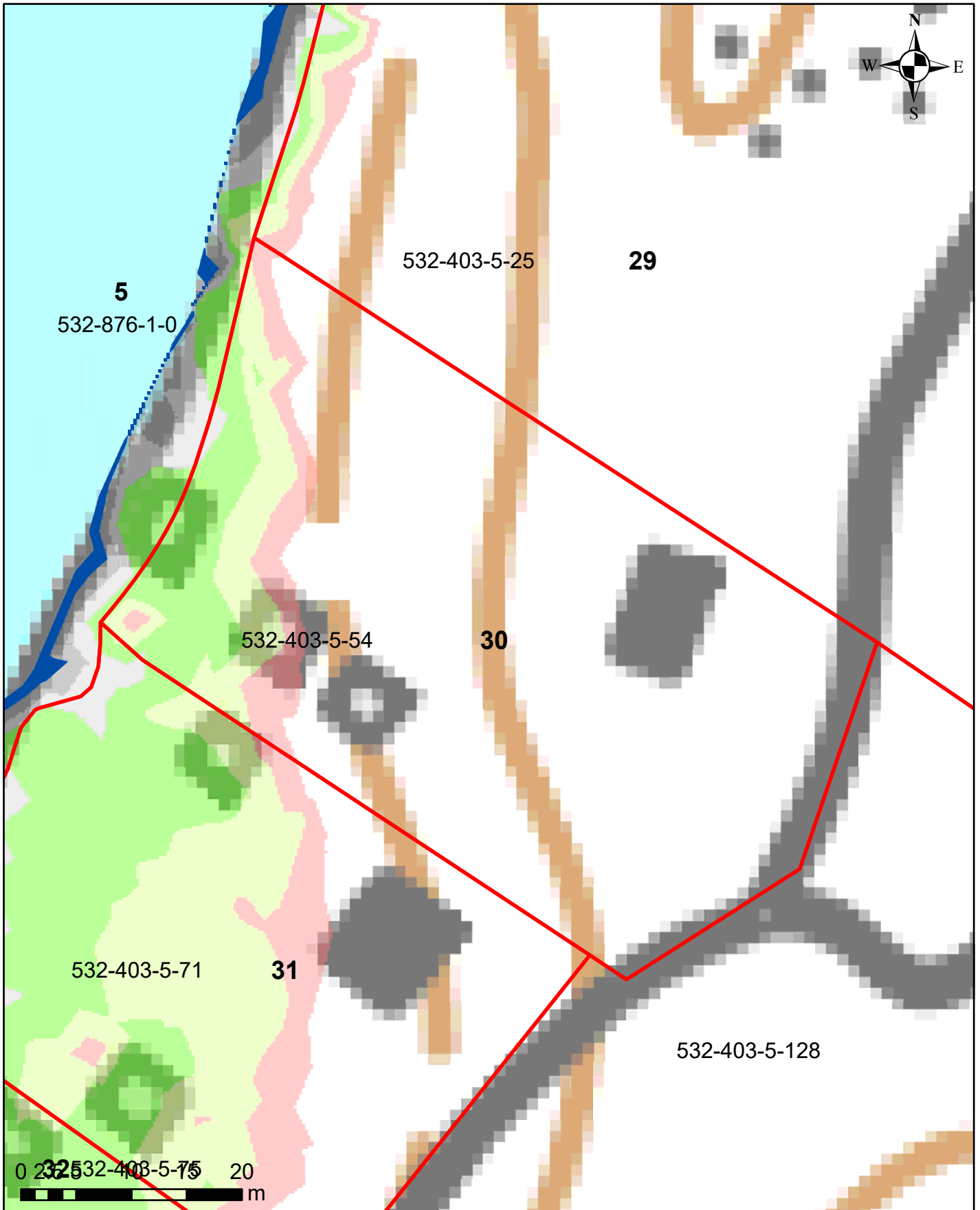
## Korkeusvyöhykkeet

86,39-86,64 (vesilain mukaiseksi vesialueeksi muuttuvat alue)
86,39-86,64 (lammikoksi muuttuva alue)
86,64-86,89
86,89-87,14
87,14-87,39
87,39-87,64
87,64-87,89

Juokseva numero 29  
Rekisterinumero 532-403-5-25  
Page 33 of 759

Ympäristötekniikan insinööritoimisto Jami Aho 31.10.2021  
Pohjakartta-aineisto ja kiinteistörajat MML2021

# Salajärven ja Ruuhijärven vedenpinnan nostohanke

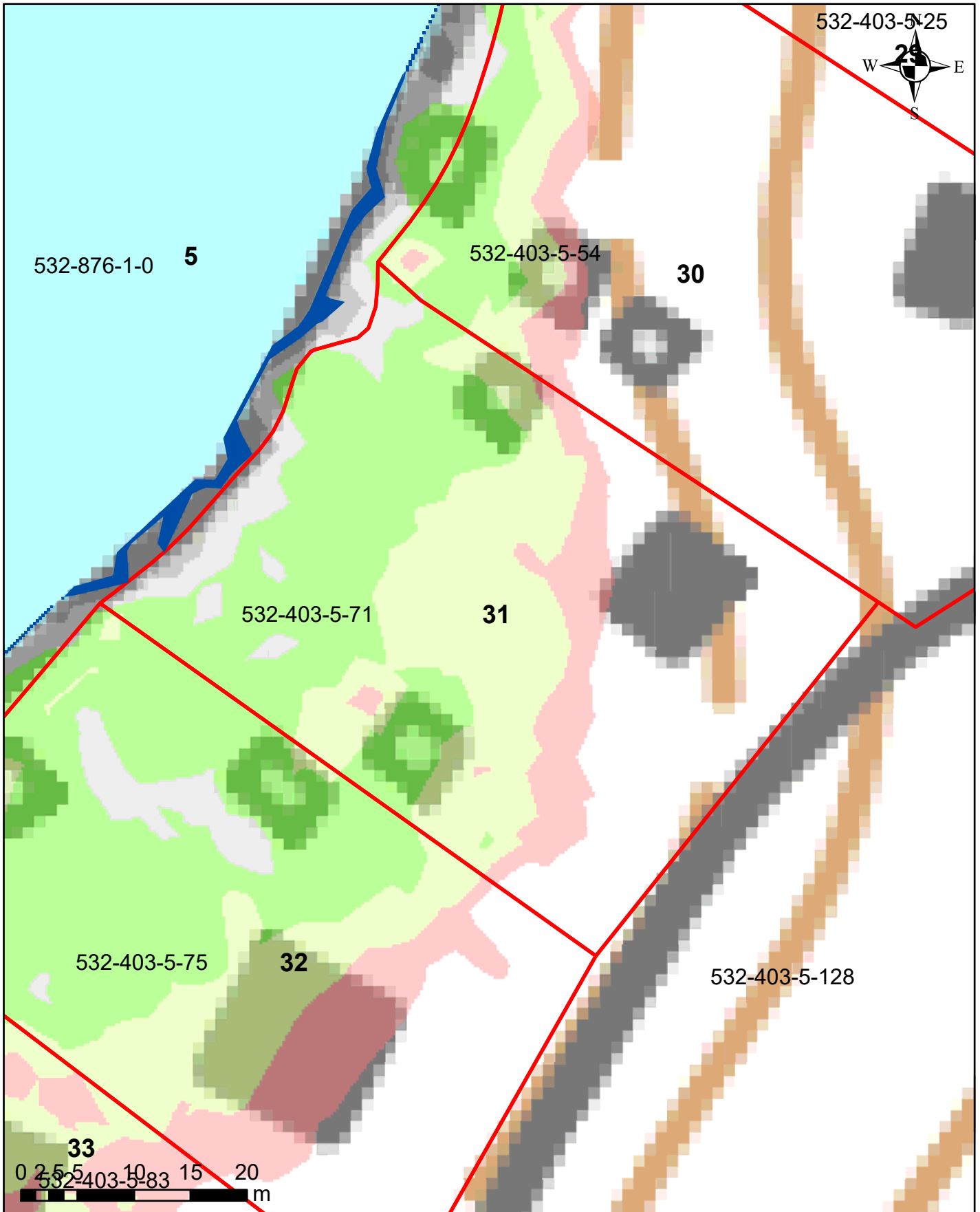


## Korkeusvyöhykkeet

86,39-86,64 (vesilain mukaiseksi vesialueeksi muuttuvat alue)
86,39-86,64 (lammikoksi muuttuva alue)
86,64-86,89
86,89-87,14
87,14-87,39
87,39-87,64
87,64-87,89

Juokseva numero 30  
Rekisterinumero 532-403-5-54  
Page 34 of 759

# Salajärven ja Ruuhijärven vedenpinnan nostohanke



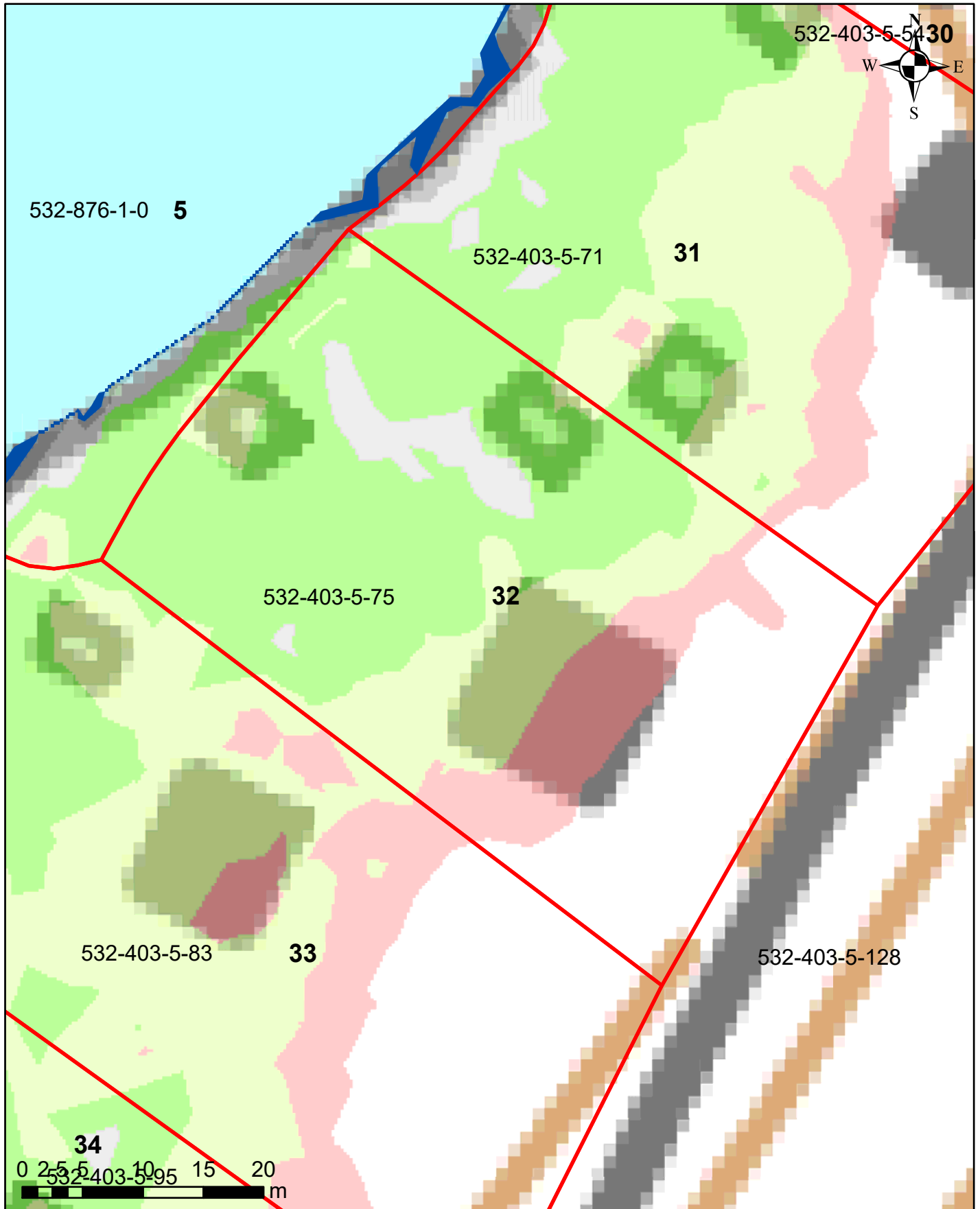
## Korkeusvyöhykkeet

	86,39-86,64 (vesilain mukaiseksi vesialueeksi muuttuvat alue)
	86,39-86,64 (lammikoksi muuttuva alue)
	86,64-86,89
	86,89-87,14
	87,14-87,39
	87,39-87,64
	87,64-87,89

Juokseva numero 31  
Rekisterinumero 532-403-5-71  
Page 35 of 759

Ympäristötekniikan insinööritoimisto Jami Aho 31.10.2021  
Pohjakartta-aineisto ja kiinteistörajat MML2021

# Salajärven ja Ruuhijärven vedenpinnan nostohanke

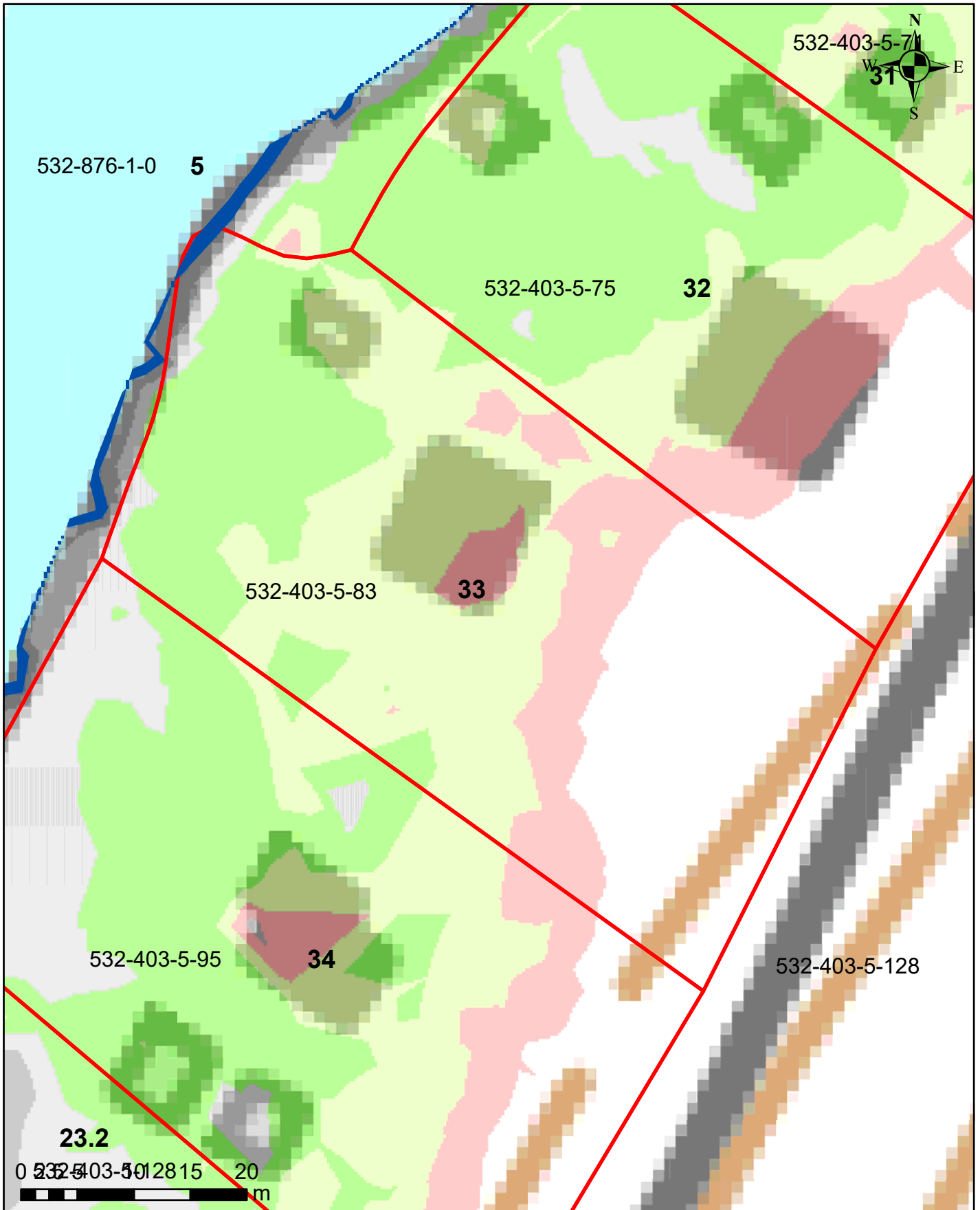


## Korkeusvyöhykkeet

	86,39-86,64 (vesilain mukaisesti vesialueeksi muuttuvat alue)
	86,39-86,64 (lammikoksi muuttuva alue)
	86,64-86,89
	86,89-87,14
	87,14-87,39
	87,39-87,64
	87,64-87,89

Juokseva numero 32  
Rekisterinumero 532-403-5-75  
Page 36 of 759

# Salajärven ja Ruuhijärven vedenpinnan nostohanke



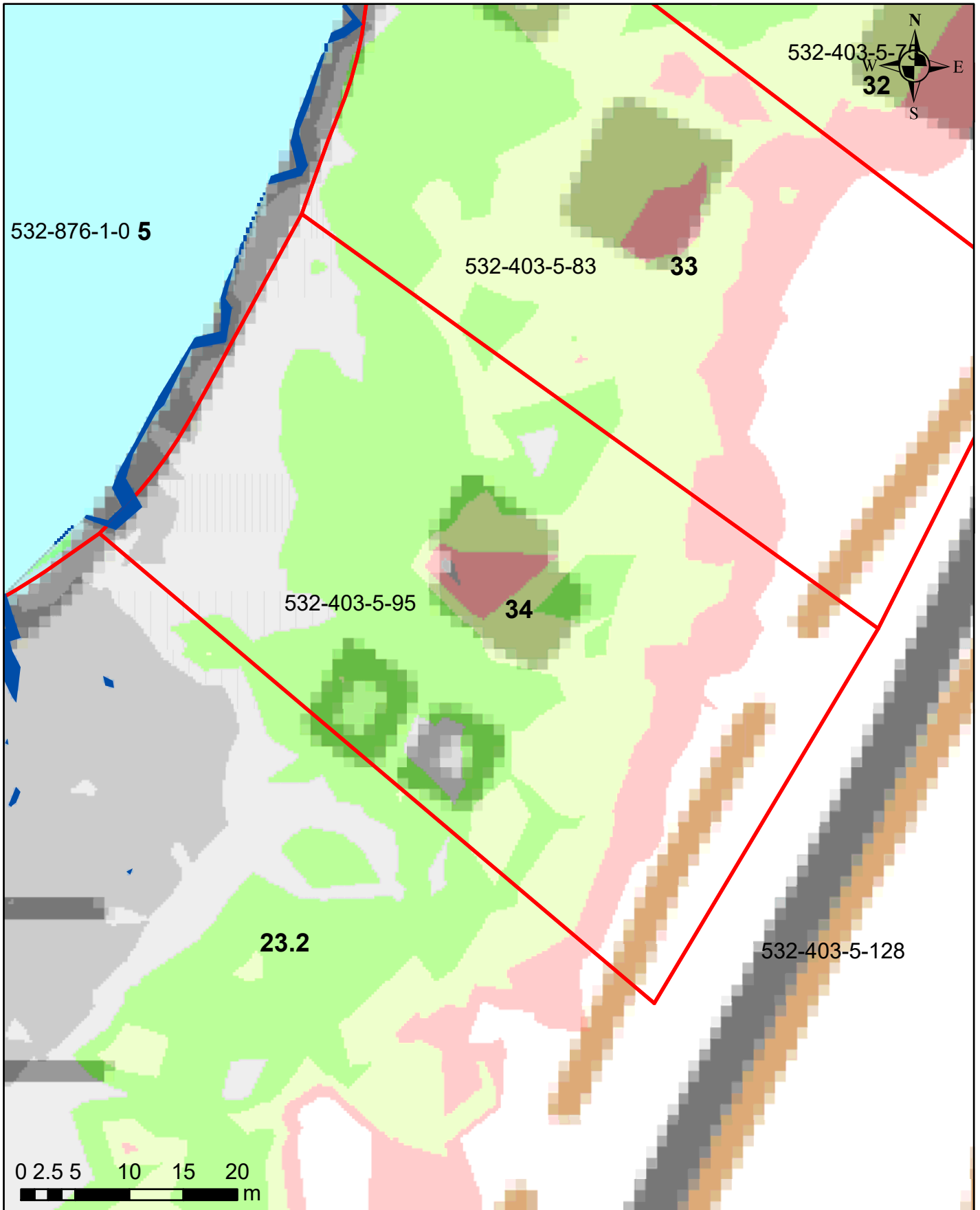
## Korkeusvyöhykkeet

- 86,39-86,64 (vesilain mukaiseksi vesialueeksi muuttuvat alue)
- 86,39-86,64 (lammikoksi muuttuva alue)
- 86,64-86,89
- 86,89-87,14
- 87,14-87,39
- 87,39-87,64
- 87,64-87,89

Juokseva numero 33  
Rekisterinumero 532-403-5-83  
Page 37 of 759

Ympäristötekniikan insinööritoimisto Jami Aho 31.10.2021  
Pohjakartta-aineisto ja kiinteistörajat MML2021

# Salajärven ja Ruuhijärven vedenpinnan nostohanke



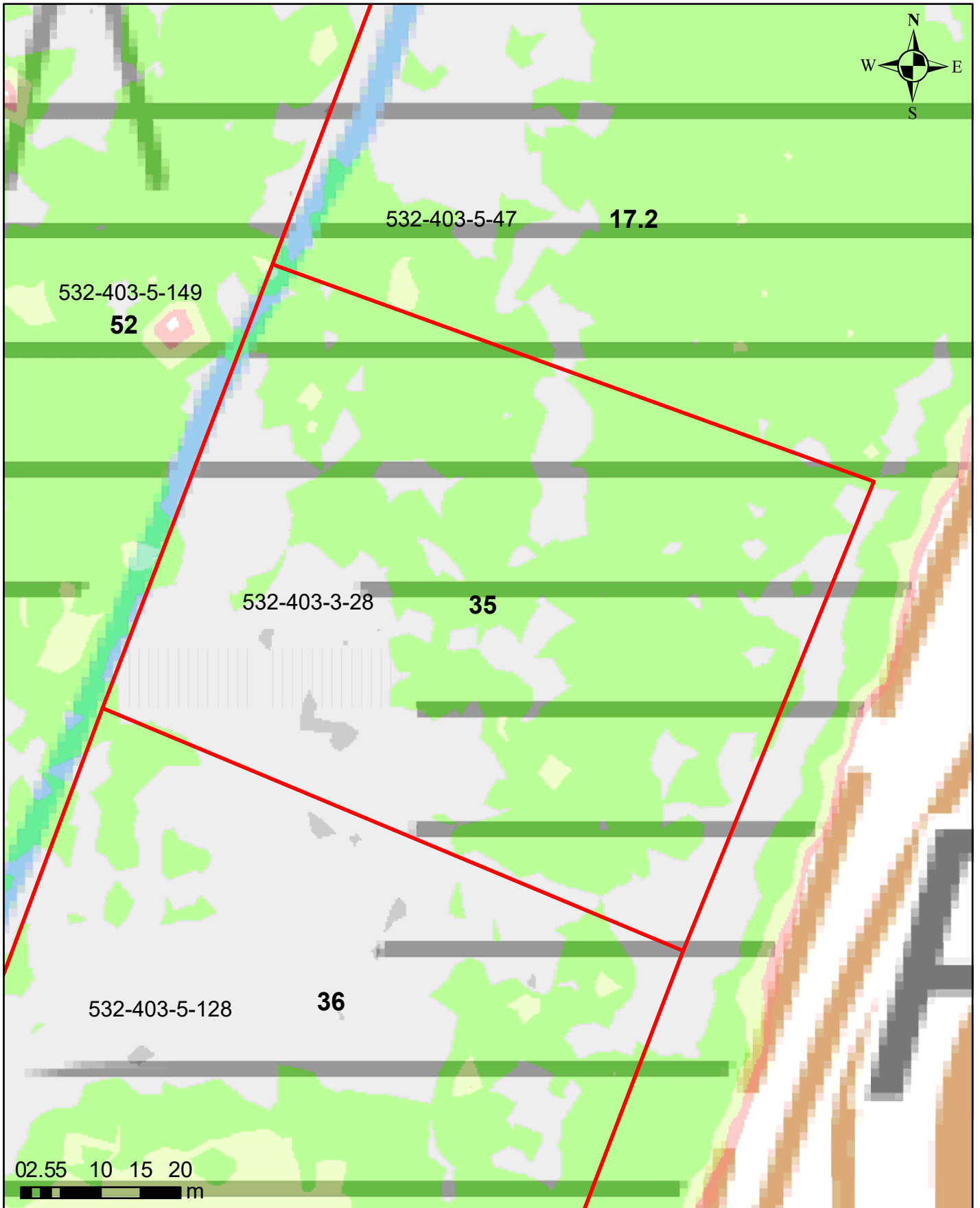
## Korkeusvyöhykkeet

86,39-86,64 (vesilain mukaisesti vesialueeksi muuttuvat alue)
86,39-86,64 (lammikoksi muuttuva alue)
86,64-86,89
86,89-87,14
87,14-87,39
87,39-87,64
87,64-87,89

Juokseva numero 34  
Rekisterinumero 532-403-5-95  
Page 38 of 759

Ympäristötekniikan insinööritoimisto Jami Aho 31.10.2021  
Pohjakartta-aineisto ja kiinteistörajat MML2021

# Salajärven ja Ruuhijärven vedenpinnan nostohanke

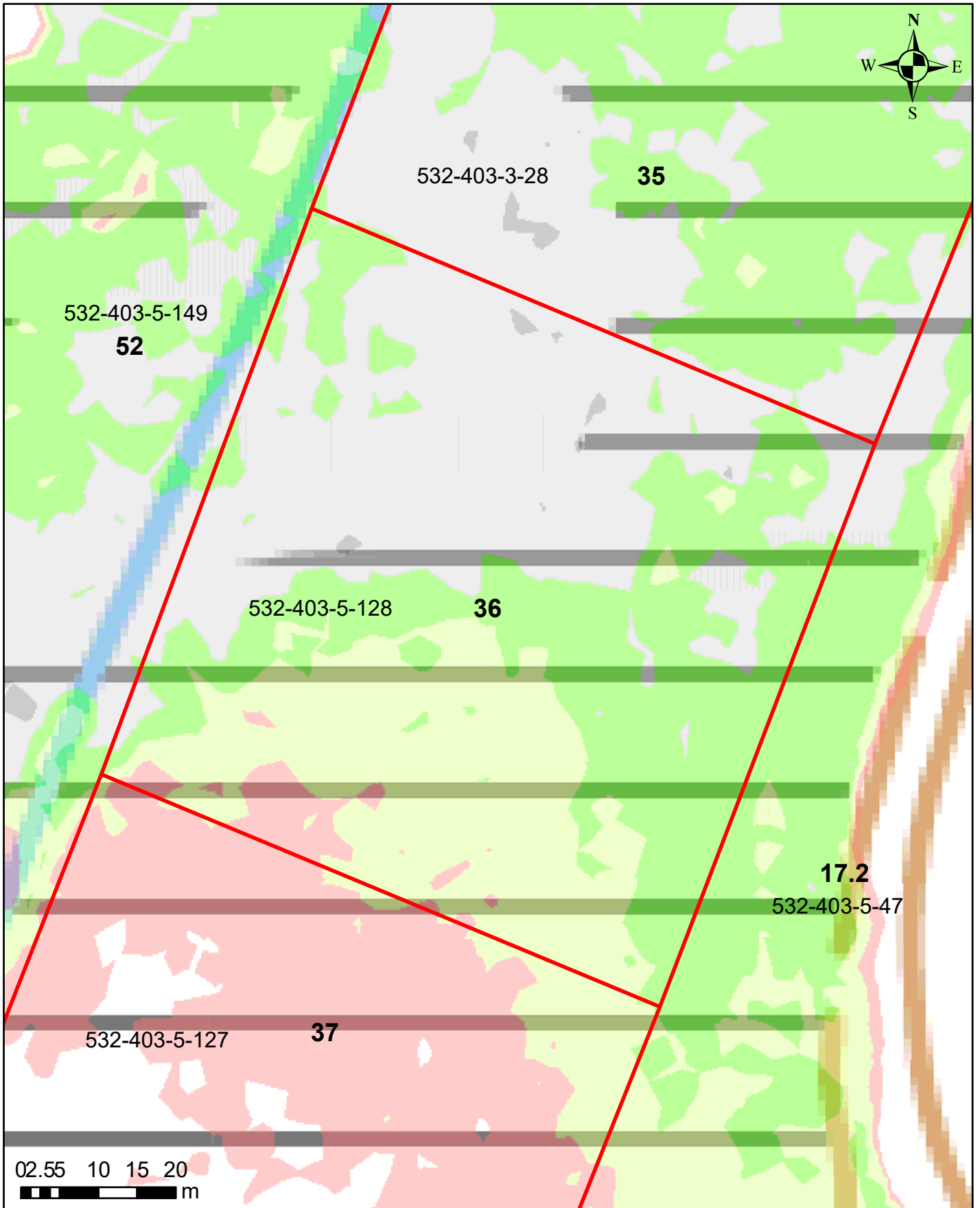


## Korkeusvyöhykkeet

86,39-86,64 (vesilain mukaisesti vesialueeksi muuttuvat alue)
86,39-86,64 (lammikoksi muuttuva alue)
86,64-86,89
86,89-87,14
87,14-87,39
87,39-87,64
87,64-87,89

Juokseva numero 35  
Rekisterinumero 532-403-3-28  
Page 39 of 759

# Salajärven ja Ruuhijärven vedenpinnan nostohanke



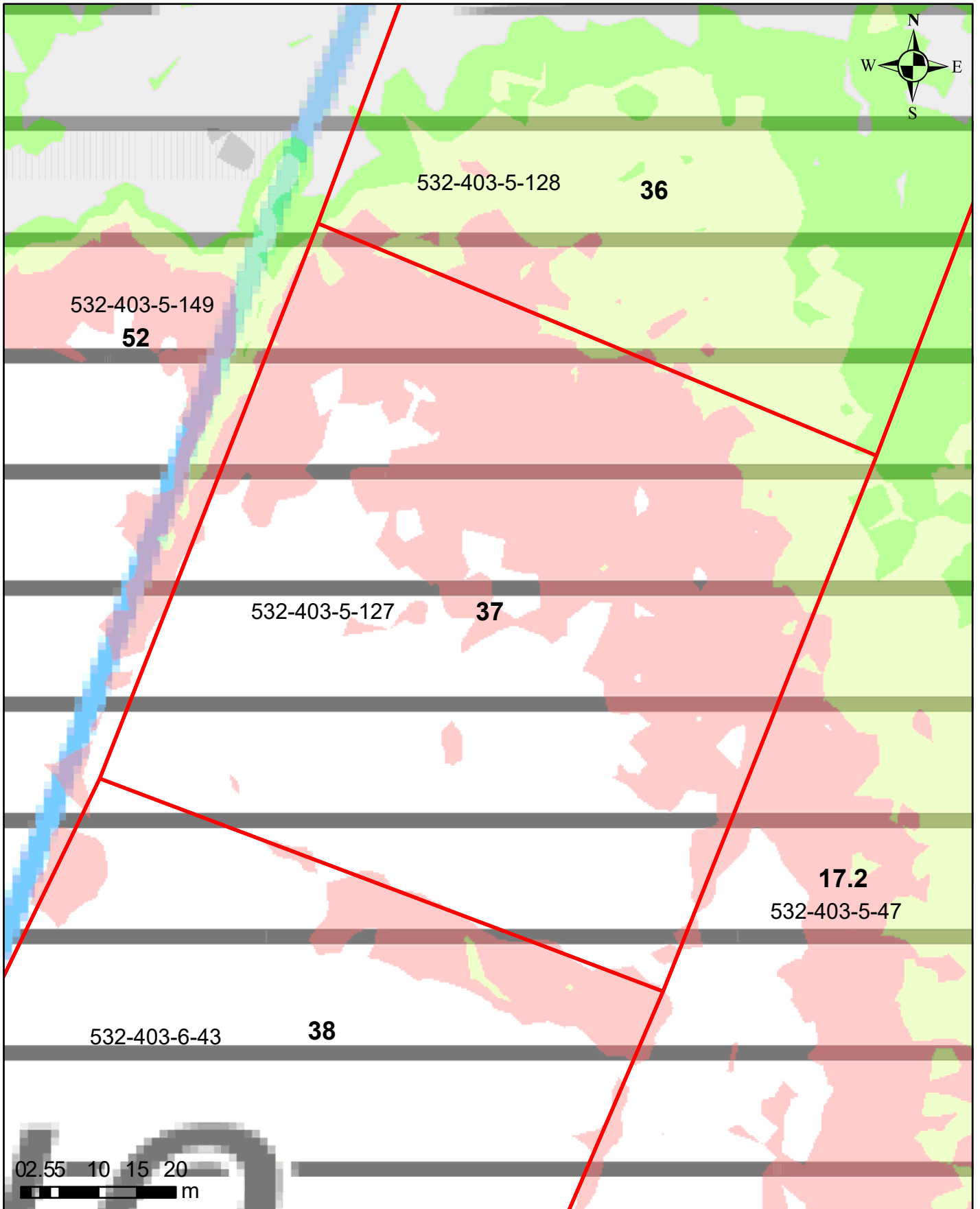
## Korkeusvyöhykkeet

	86,39-86,64 (vesilain mukaiseksi vesialueeksi muuttuvat alue)
	86,39-86,64 (lammikoksi muuttuva alue)
	86,64-86,89
	86,89-87,14
	87,14-87,39
	87,39-87,64
	87,64-87,89

Juokseva numero 36  
Rekisterinumero 532-403-5-128  
Page 40 of 759



# Salajärven ja Ruuhijärven vedenpinnan nostohanke



## Korkeusvyöhykkeet

86,39-86,64 (vesilain mukaiseksi vesialueeksi muuttuvat alue)
86,39-86,64 (lammikoksi muuttuva alue)
86,64-86,89
86,89-87,14
87,14-87,39
87,39-87,64
87,64-87,89

Juokseva numero 37  
Rekisterinumero 532-403-5-127  
Page 41 of 759

Ympäristötekniikan insinööritoimisto Jami Aho 31.10.2021  
Pohjakartta-aineisto ja kiinteistörajat MML2021

# Salajärven ja Ruuhijärven vedenpinnan nostohanke

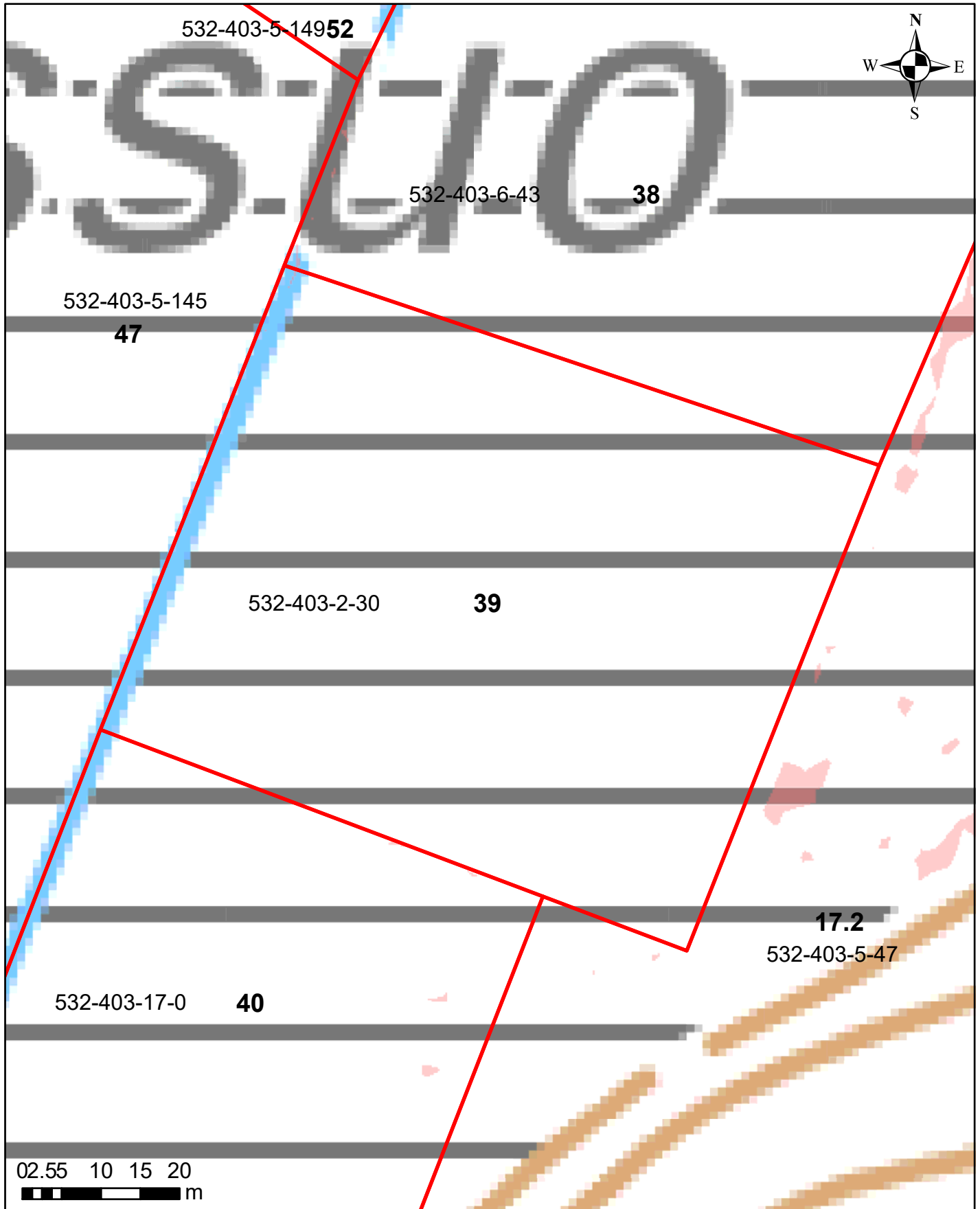


## Korkeusvyöhykkeet

86,39-86,64 (vesilain mukaiseksi vesialueeksi muuttuvat alue)
86,39-86,64 (lammikoksi muuttuva alue)
86,64-86,89
86,89-87,14
87,14-87,39
87,39-87,64
87,64-87,89

Juokseva numero 38  
Rekisterinumero 532-403-6-43  
Page 42 of 759

# Salajärven ja Ruuhijärven vedenpinnan nostohanke

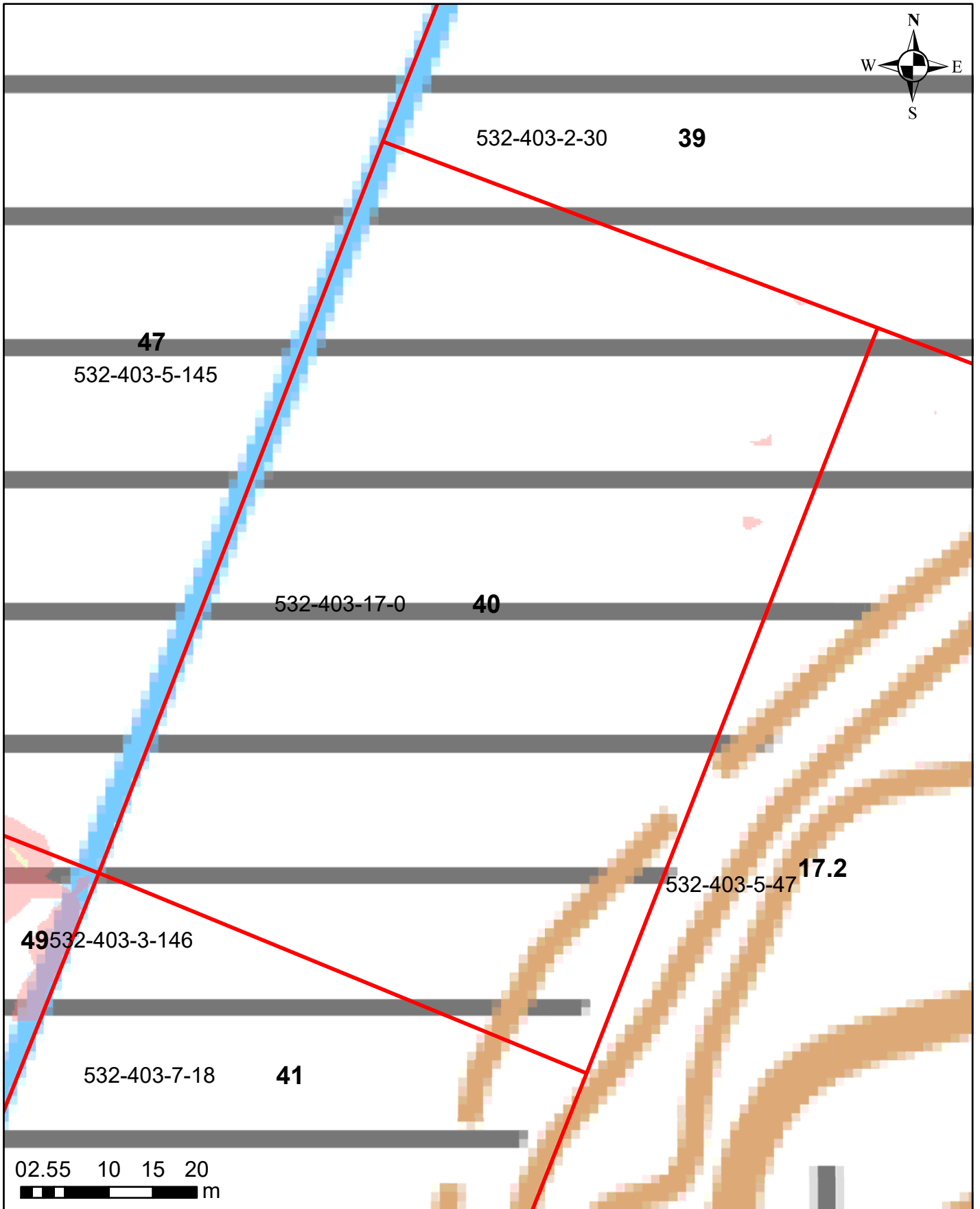


## Korkeusvyöhykkeet

86,39-86,64 (vesilain mukaiseksi vesialueeksi muuttuvat alue)
86,39-86,64 (lammikoksi muuttuva alue)
86,64-86,89
86,89-87,14
87,14-87,39
87,39-87,64
87,64-87,89

Juokseva numero 39  
Rekisterinumero 532-403-2-30  
Page 43 of 759

# Salajärven ja Ruuhijärven vedenpinnan nostohanke

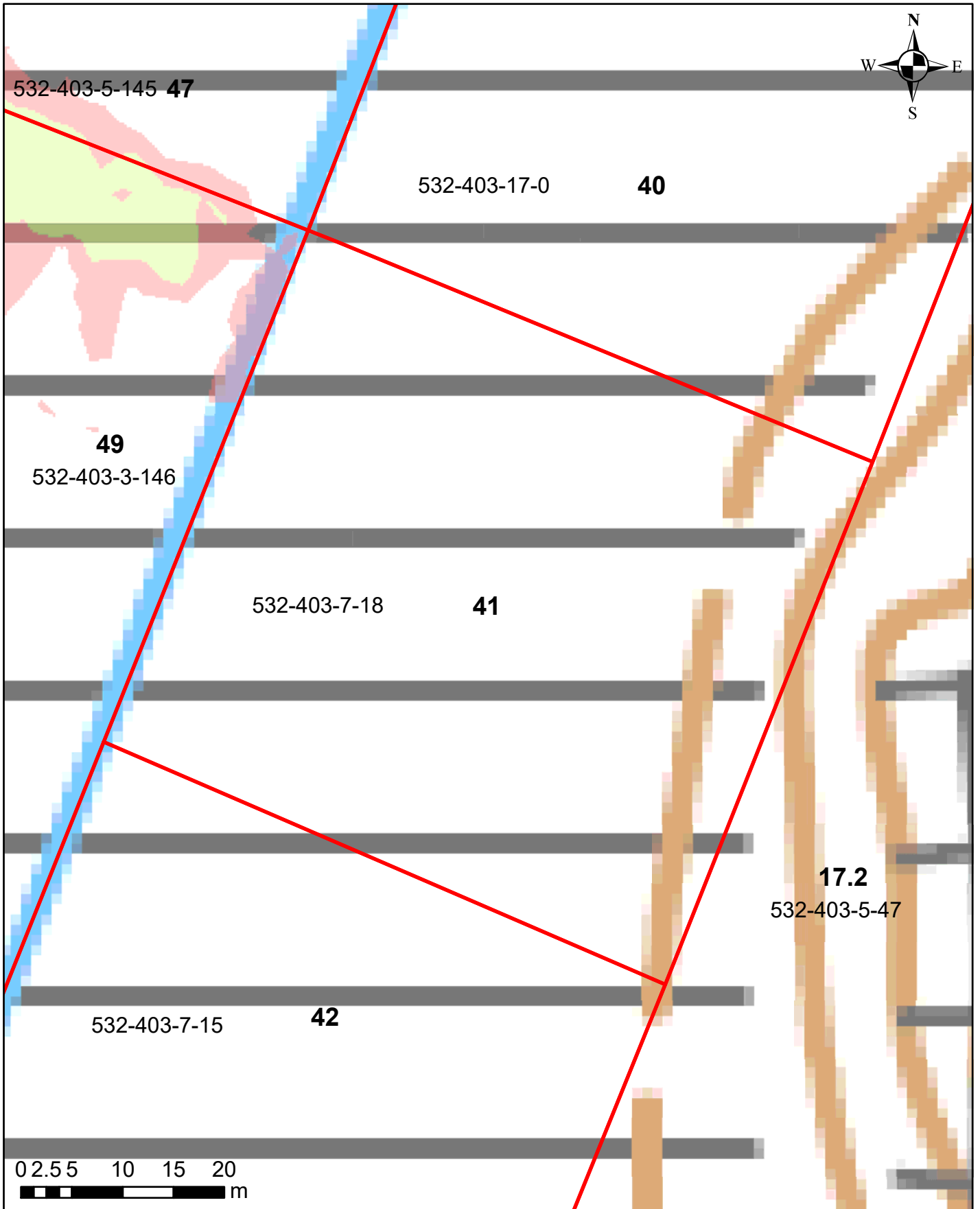


## Korkeusvyöhykkeet

■	86,39-86,64 (vesilain mukaiseksi vesialueeksi muuttuvat alue)
■	86,39-86,64 (lammikoksi muuttuva alue)
■	86,64-86,89
■	86,89-87,14
■	87,14-87,39
■	87,39-87,64
■	87,64-87,89

Juokseva numero 40  
Rekisterinumero 532-403-17-0  
Page 44 of 759

# Salajärven ja Ruuhijärven vedenpinnan nostohanke

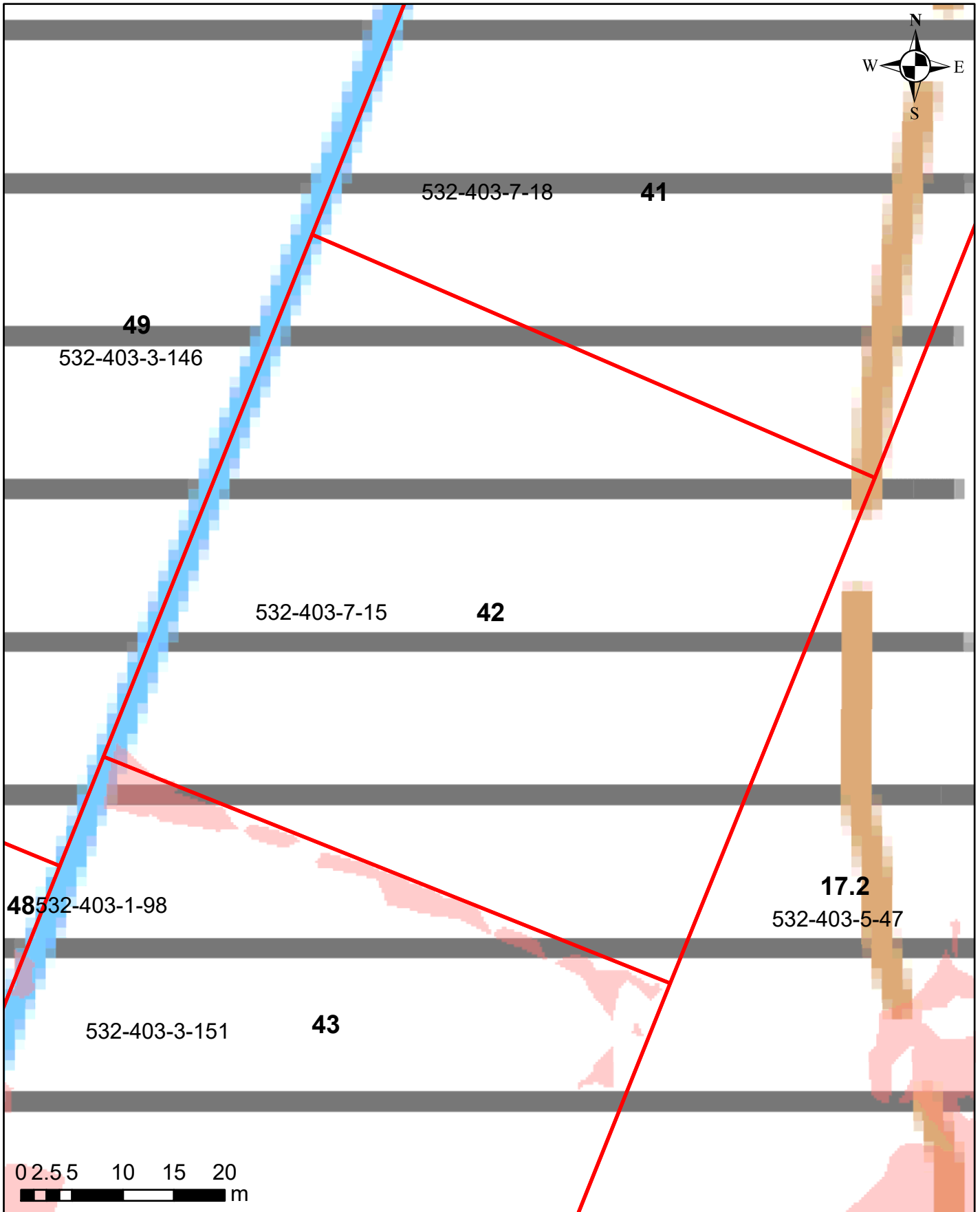


## Korkeusvyöhykkeet

- 86,39-86,64 (vesilain mukaisesti vesialueeksi muuttuvat alue)
- 86,39-86,64 (lammikoksi muuttuva alue)
- 86,64-86,89
- 86,89-87,14
- 87,14-87,39
- 87,39-87,64
- 87,64-87,89

Juokseva numero 41  
Rekisterinumero 532-403-7-18  
Page 45 of 759

# Salajärven ja Ruuhijärven vedenpinnan nostohanke

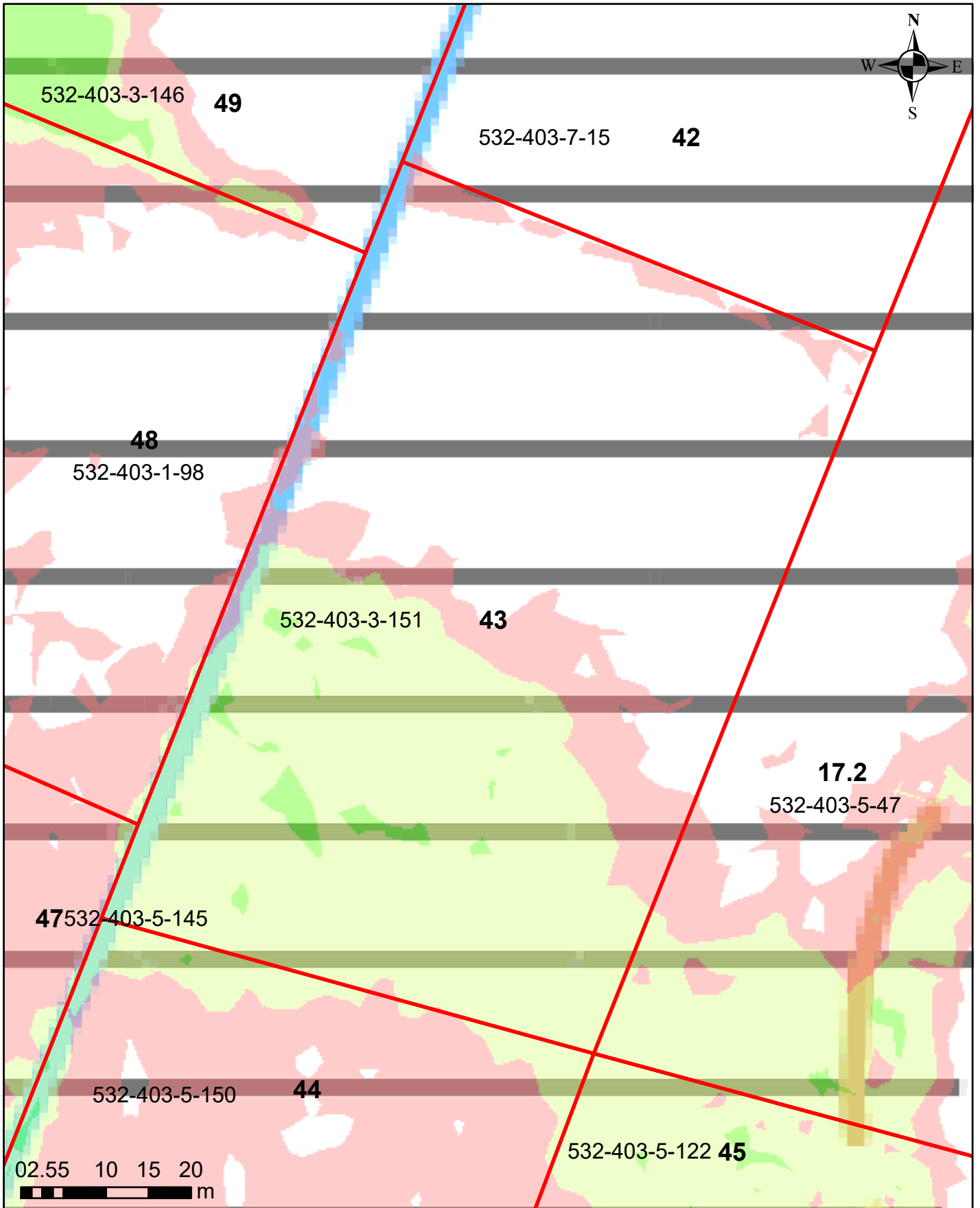


## Korkeusvyöhykkeet

- 86,39-86,64 (vesilain mukaiseksi vesialueeksi muuttuvat alue)
- 86,39-86,64 (lammikoksi muuttuva alue)
- 86,64-86,89
- 86,89-87,14
- 87,14-87,39
- 87,39-87,64
- 87,64-87,89

Juokseva numero 42  
Rekisterinumero 532-403-7-15  
Page 46 of 759

# Salajärven ja Ruuhijärven vedenpinnan nostohanke

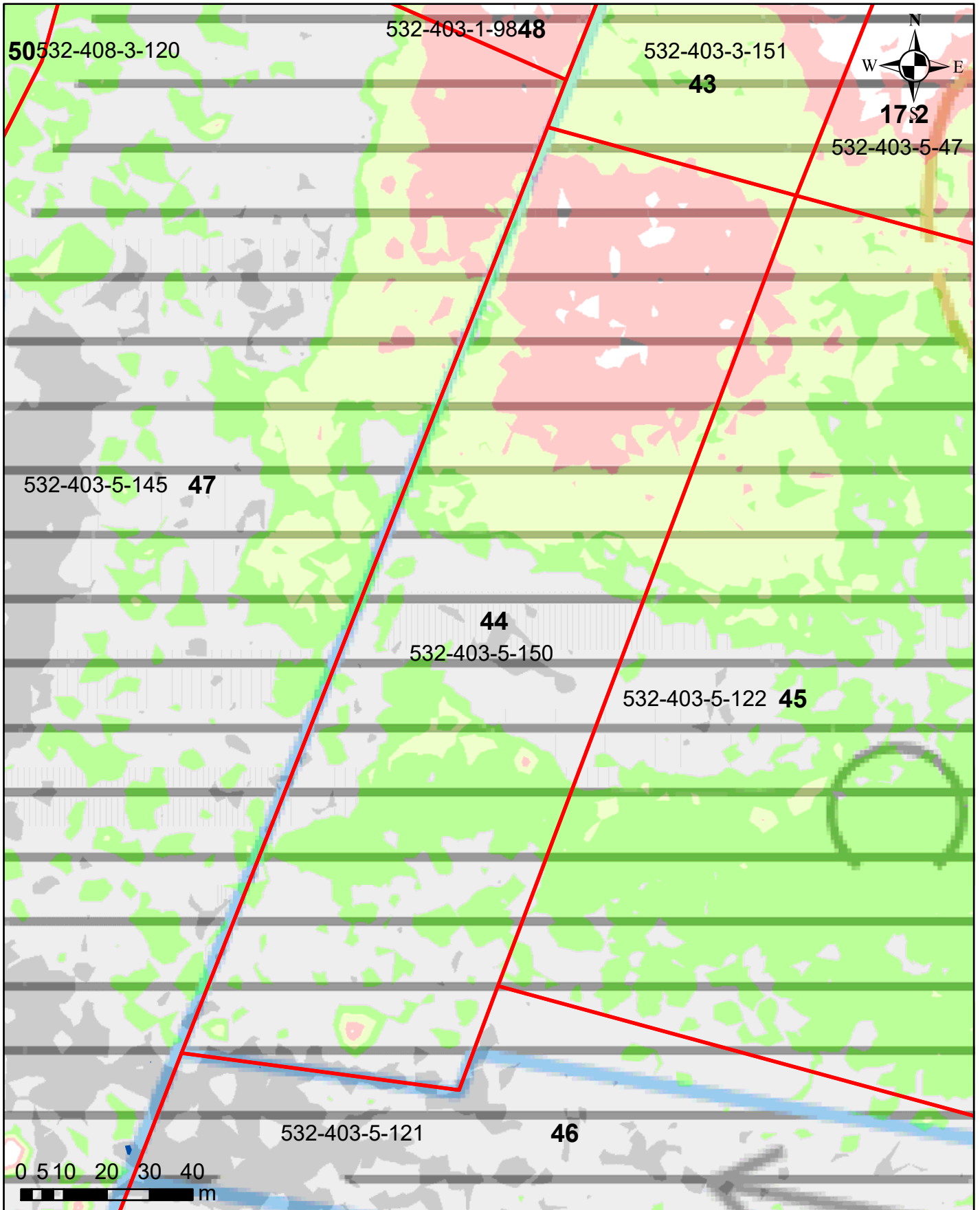


## Korkeusvyöhykkeet

86,39-86,64 (vesilain mukaiseksi vesialueeksi muuttuvat alue)
86,39-86,64 (lammikoksi muuttuva alue)
86,64-86,89
86,89-87,14
87,14-87,39
87,39-87,64
87,64-87,89

Juokseva numero 43  
Rekisterinumero 532-403-3-151  
Page 47 of 759

# Salajärven ja Ruuhijärven vedenpinnan nostohanke



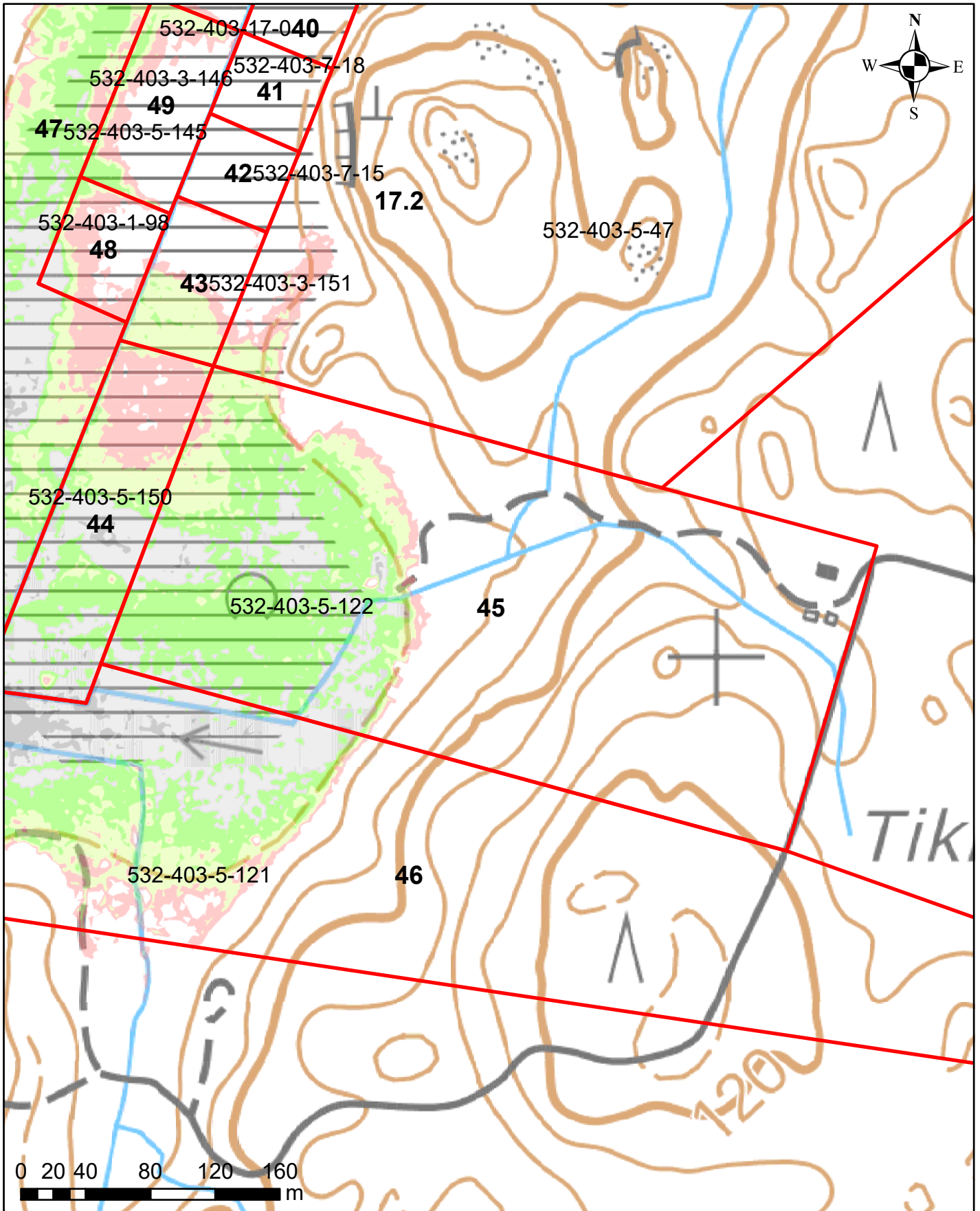
## Korkeusvyöhykkeet

86,39-86,64 (vesilain mukaiseksi vesialueeksi muuttuvat alue)
86,39-86,64 (lammikoksi muuttuva alue)
86,64-86,89
86,89-87,14
87,14-87,39
87,39-87,64
87,64-87,89

Juokseva numero 44  
Rekisterinumero 532-403-5-150  
Page 48 of 759



# Salajärven ja Ruuhijärven vedenpinnan nostohanke

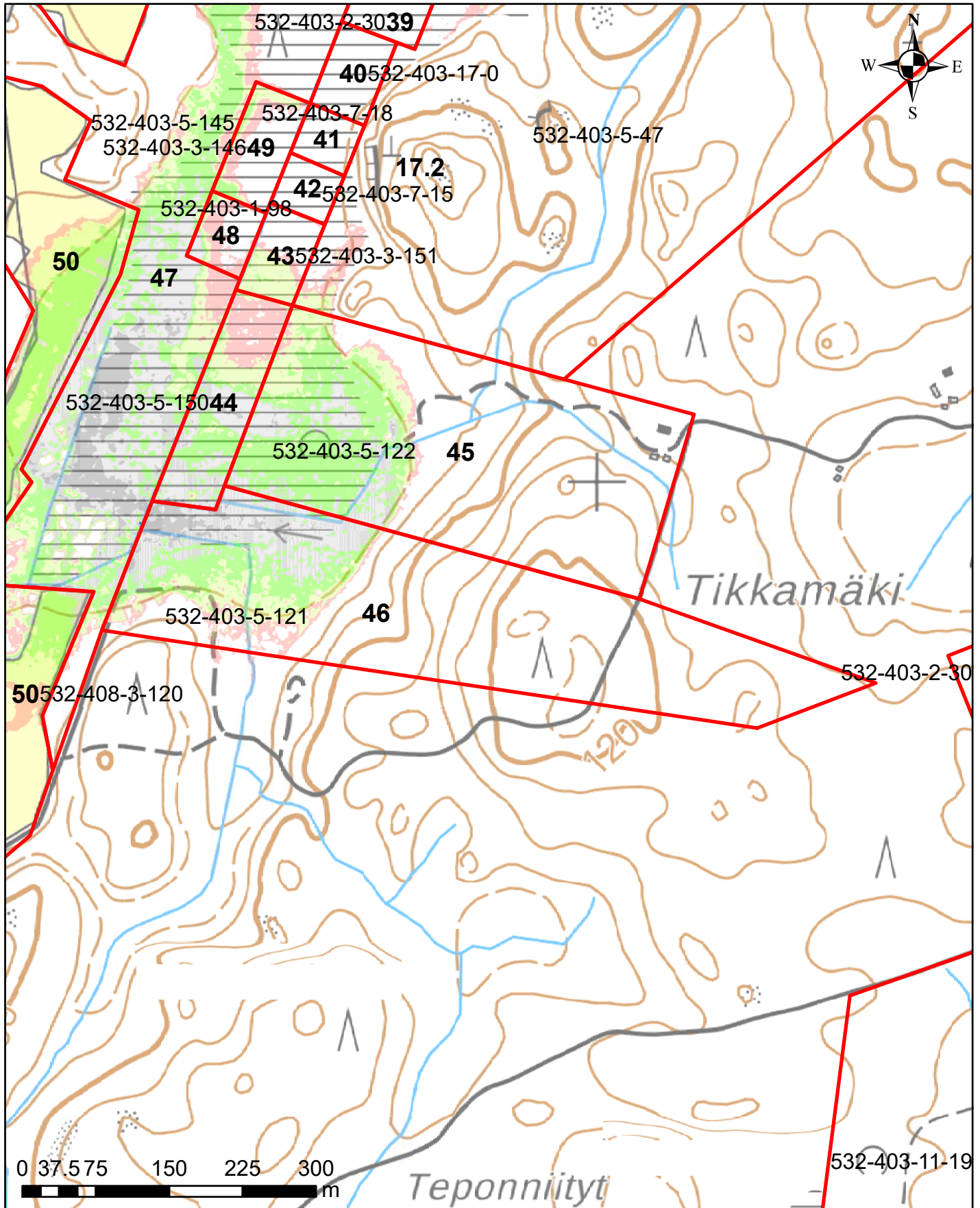


## Korkeusvyöhykkeet








	86,39-86,64 (vesilain mukaisesti vesialueeksi muuttuvat alue)
	86,39-86,64 (lammikoksi muuttuva alue)
	86,64-86,89
	86,89-87,14
	87,14-87,39
	87,39-87,64
	87,64-87,89

Juokseva numero 45  
Rekisterinumero 532-403-5-122  
Page 49 of 759

# Salajärven ja Ruuhijärven vedenpinnan nostohanke



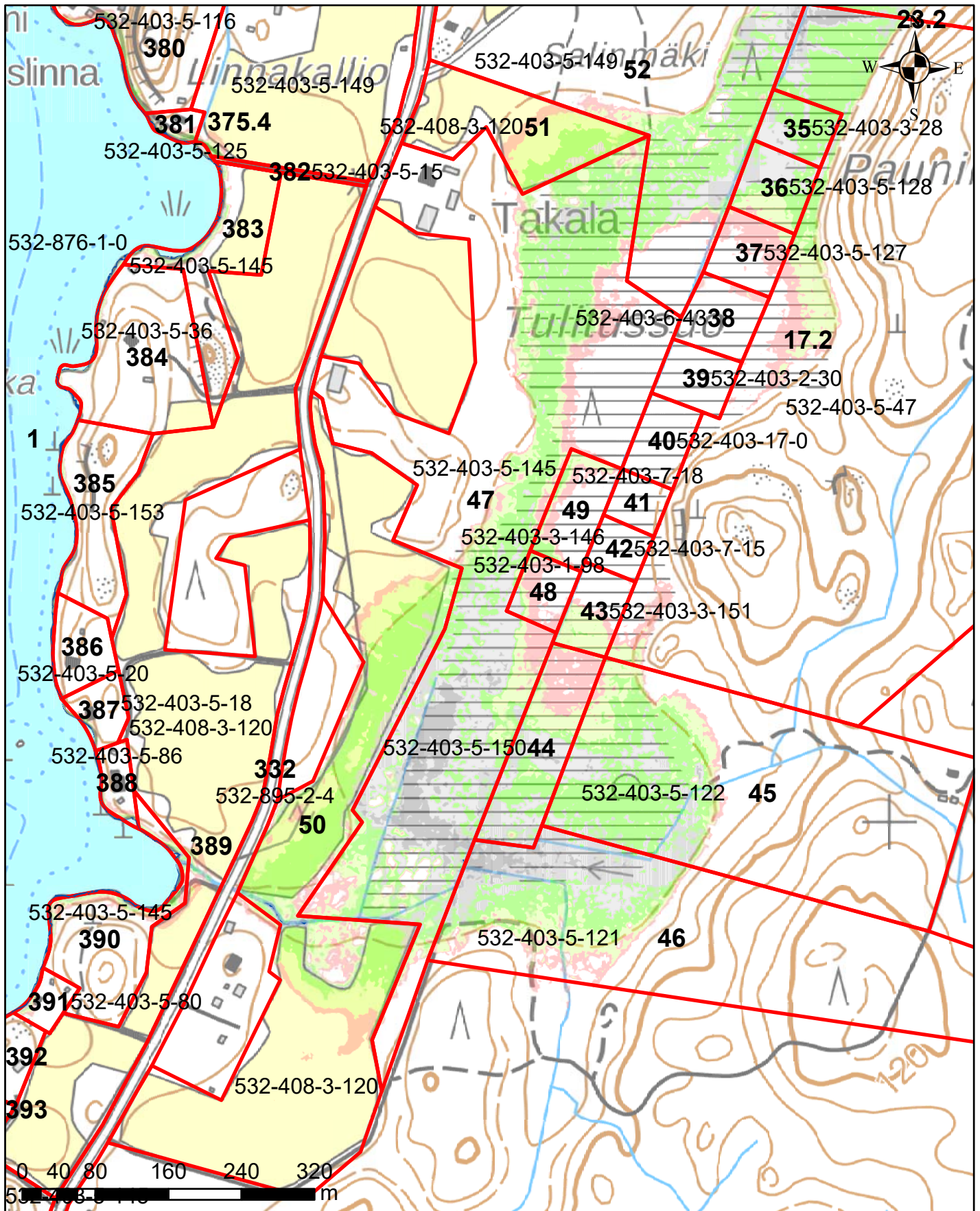
## Korkeusvyöhykkeet

	86,39-86,64 (vesilain mukaisesti vesialueeksi muuttuvat alue)
	86,39-86,64 (lammikoksi muuttuva alue)
	86,64-86,89
	86,89-87,14
	87,14-87,39
	87,39-87,64
	87,64-87,89

Juokseva numero 46  
 Rekisterinumero 532-403-5-121  
 Page 50 of 759

Ympäristötekniikan insinööri Jami Aho 31.10.2021  
 Pohjakartta-aineisto ja kiinteistörajat MML2021

# Salajärven ja Ruuhijärven vedenpinnan nostohanke

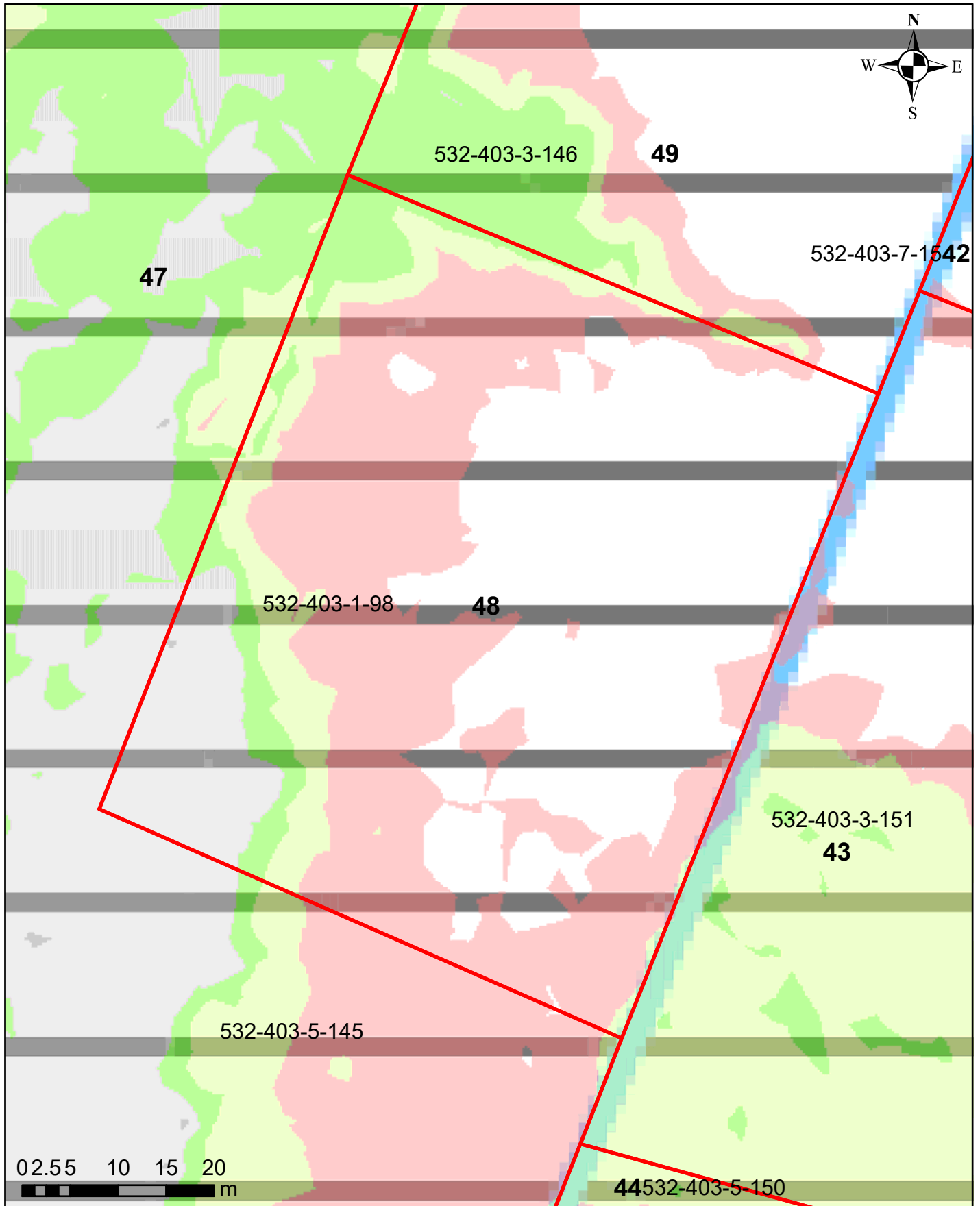


## Korkeusvyöhykkeet

	86,39-86,64 (vesilain mukaisesti vesialueeksi muuttuvat alue)
	86,39-86,64 (lammikoksi muuttuva alue)
	86,64-86,89
	86,89-87,14
	87,14-87,39
	87,39-87,64
	87,64-87,89

Juokseva numero 47  
 Rekisterinumero 532-403-5-145  
 Page 51 of 759

# Salajärven ja Ruuhijärven vedenpinnan nostohanke

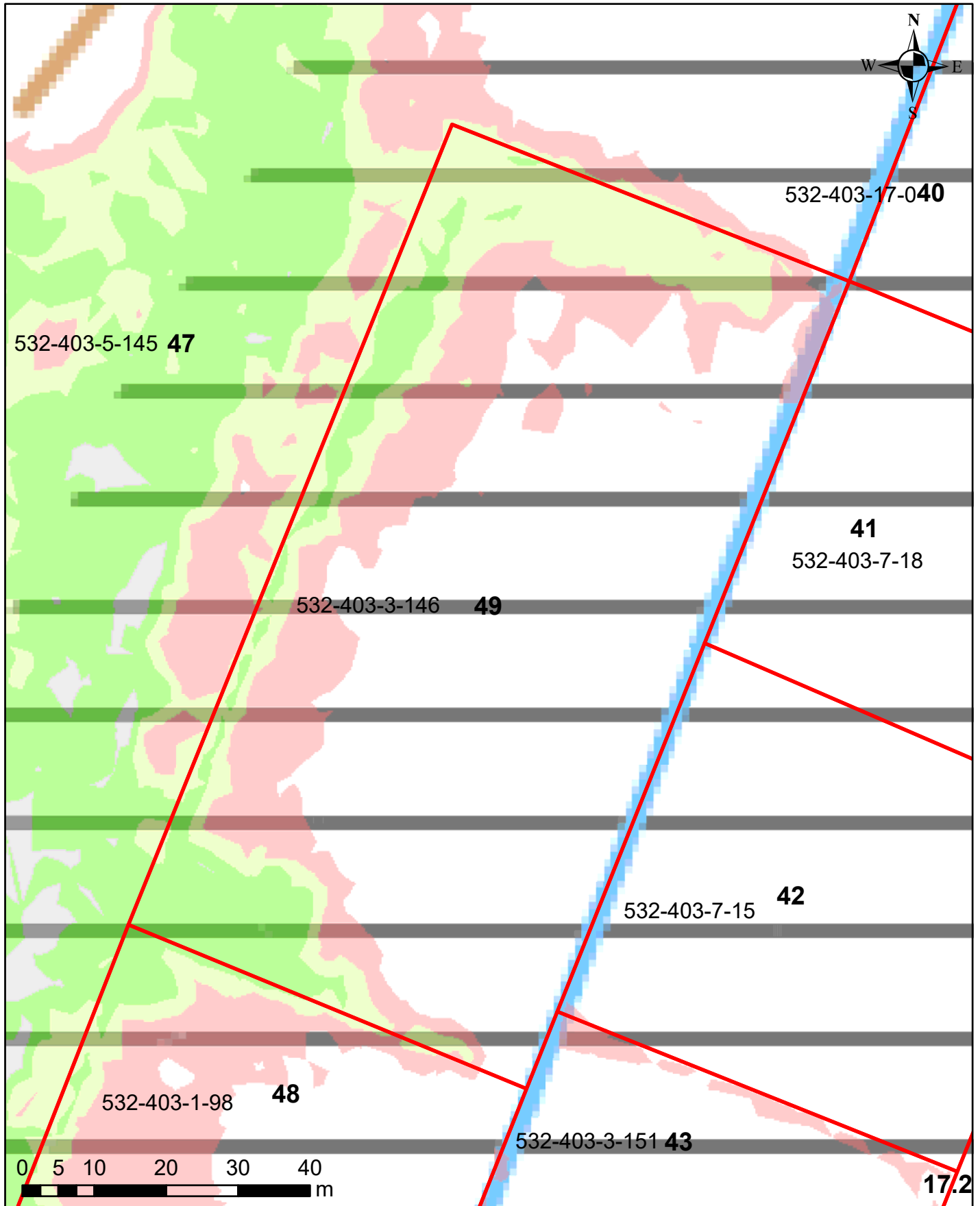


## Korkeusvyöhykkeet

86,39-86,64 (vesilain mukaiseksi vesialueeksi muuttuvat alue)
86,39-86,64 (lammikoksi muuttuva alue)
86,64-86,89
86,89-87,14
87,14-87,39
87,39-87,64
87,64-87,89

Juokseva numero 48  
Rekisterinumero 532-403-1-98  
Page 52 of 759

# Salajärven ja Ruuhijärven vedenpinnan nostohanke



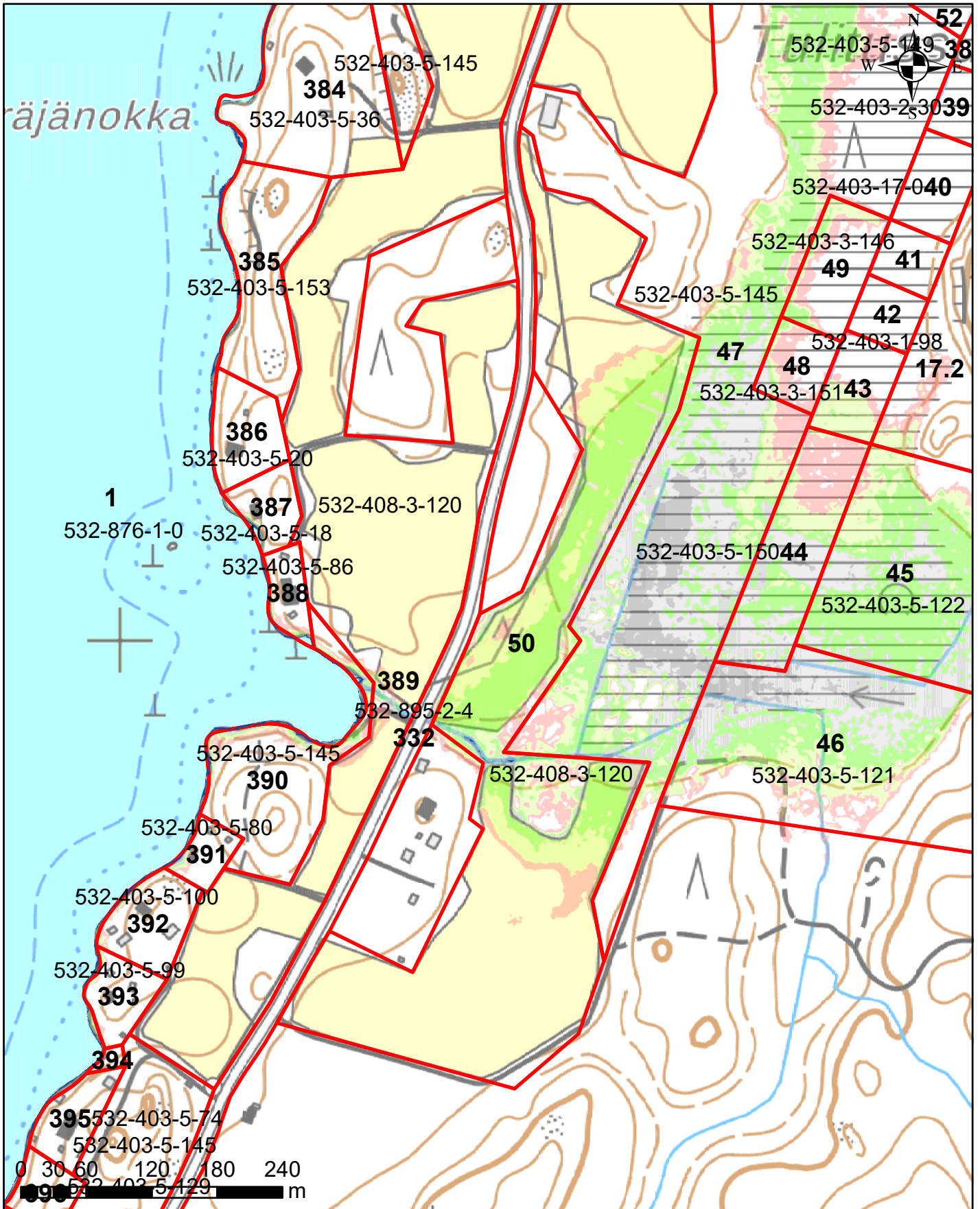
## Korkeusvyöhykkeet

86,39-86,64 (vesilain mukaiseksi vesialueeksi muuttuvat alue)
86,39-86,64 (lammikoksi muuttuva alue)
86,64-86,89
86,89-87,14
87,14-87,39
87,39-87,64
87,64-87,89

Juokseva numero 49  
Rekisterinumero 532-403-3-146  
Page 53 of 759

Ympäristötekniikan insinööritoimisto Jami Aho 31.10.2021  
Pohjakartta-aineisto ja kiinteistörajat MML2021

# Salajärven ja Ruuhijärven vedenpinnan nostohanke

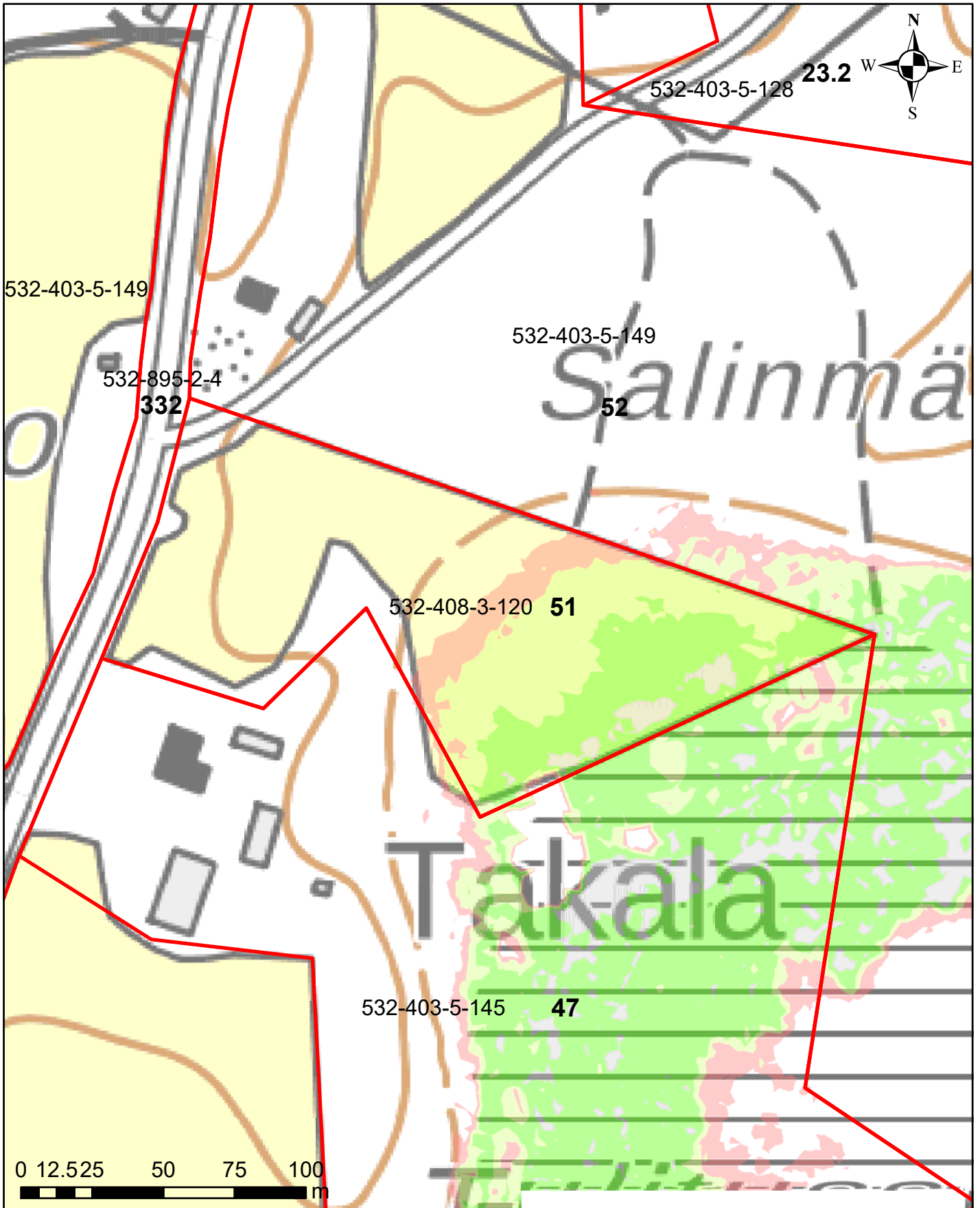


## Korkeusvyöhykkeet

	86,39-86,64 (vesilain mukaisesti vesialueeksi muuttuvat alue)
	86,39-86,64 (lammikoksi muuttuva alue)
	86,64-86,89
	86,89-87,14
	87,14-87,39
	87,39-87,64
	87,64-87,89

Juokseva numero 50  
 Rekisterinumero 532-408-3-120  
 Page 54 of 759

# Salajärven ja Ruuhijärven vedenpinnan nostohanke

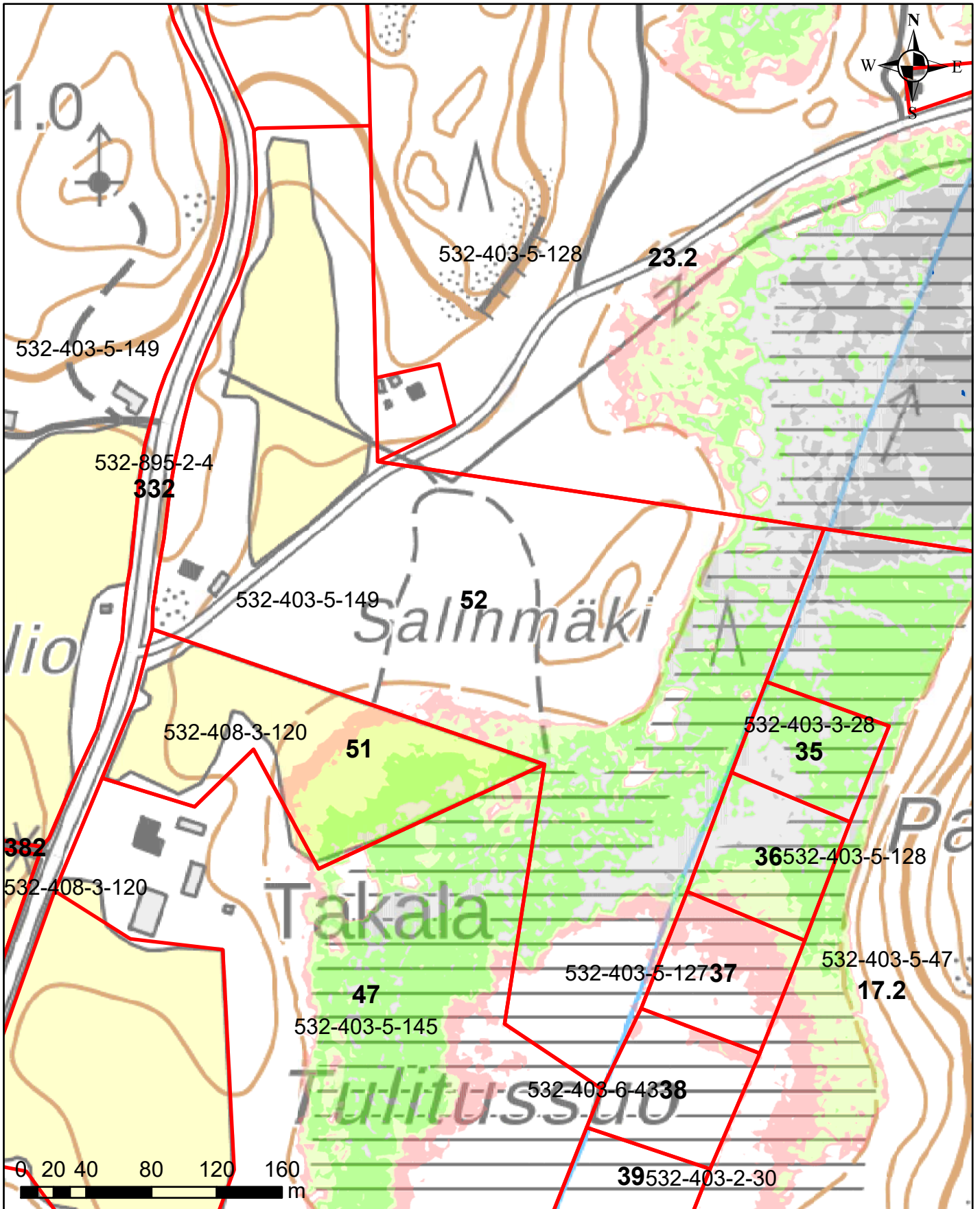


## Korkeusvyöhykkeet

86,39-86,64 (vesilain mukaiseksi vesialueeksi muuttuvat alue)
86,39-86,64 (lammikoksi muuttuva alue)
86,64-86,89
86,89-87,14
87,14-87,39
87,39-87,64
87,64-87,89

Juokseva numero 51  
Rekisterinumero 532-408-3-120  
Page 55 of 759

# Salajärven ja Ruuhijärven vedenpinnan nostohanke



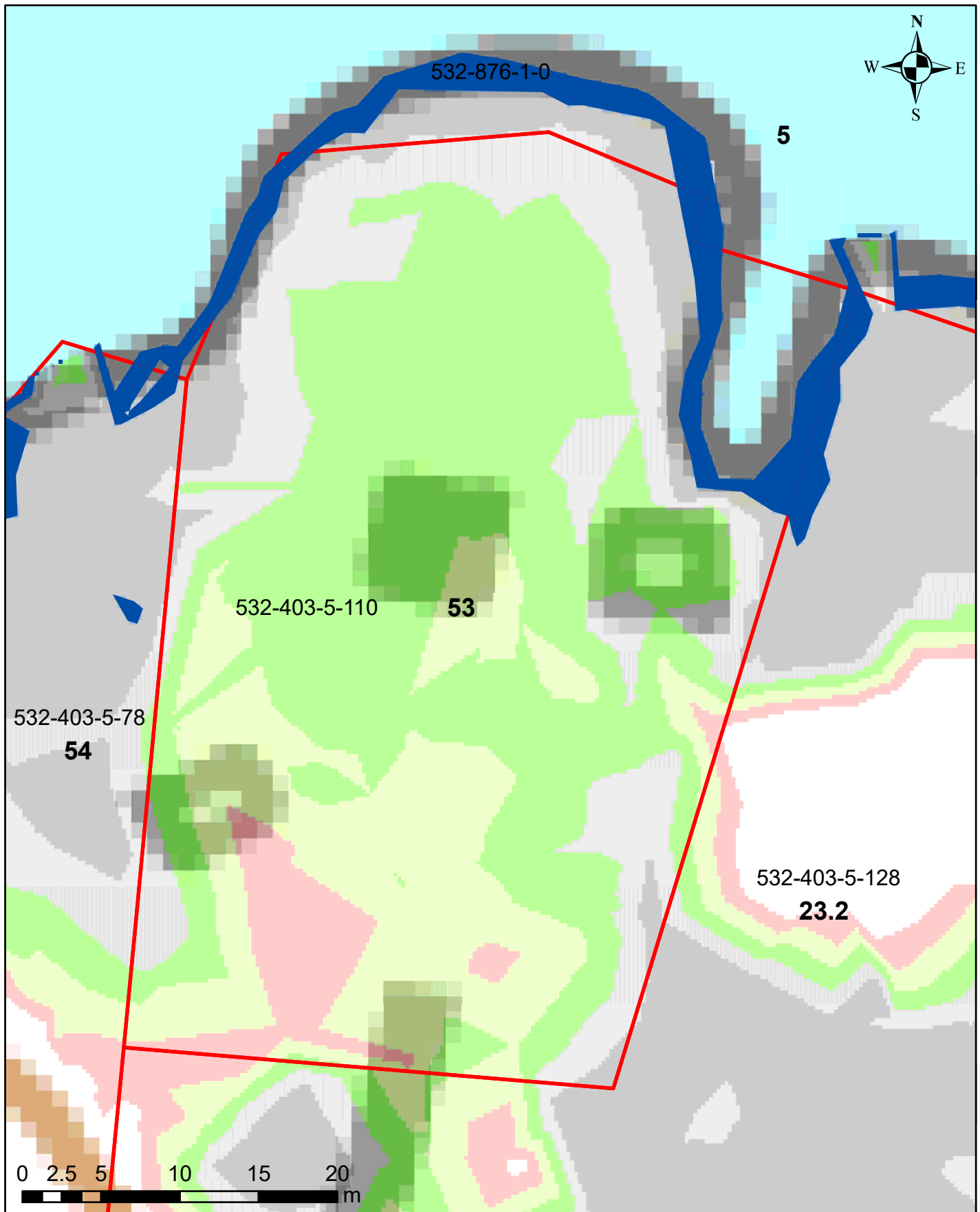
## Korkeusvyöhykkeet

	86,39-86,64 (vesilain mukaiseksi vesialueeksi muuttuvat alue)
	86,39-86,64 (lammikoksi muuttuva alue)
	86,64-86,89
	86,89-87,14
	87,14-87,39
	87,39-87,64
	87,64-87,89

Juokseva numero 52  
 Rekisterinumero 532-403-5-149  
 Page 56 of 759



# Salajärven ja Ruuhijärven vedenpinnan nostohanke

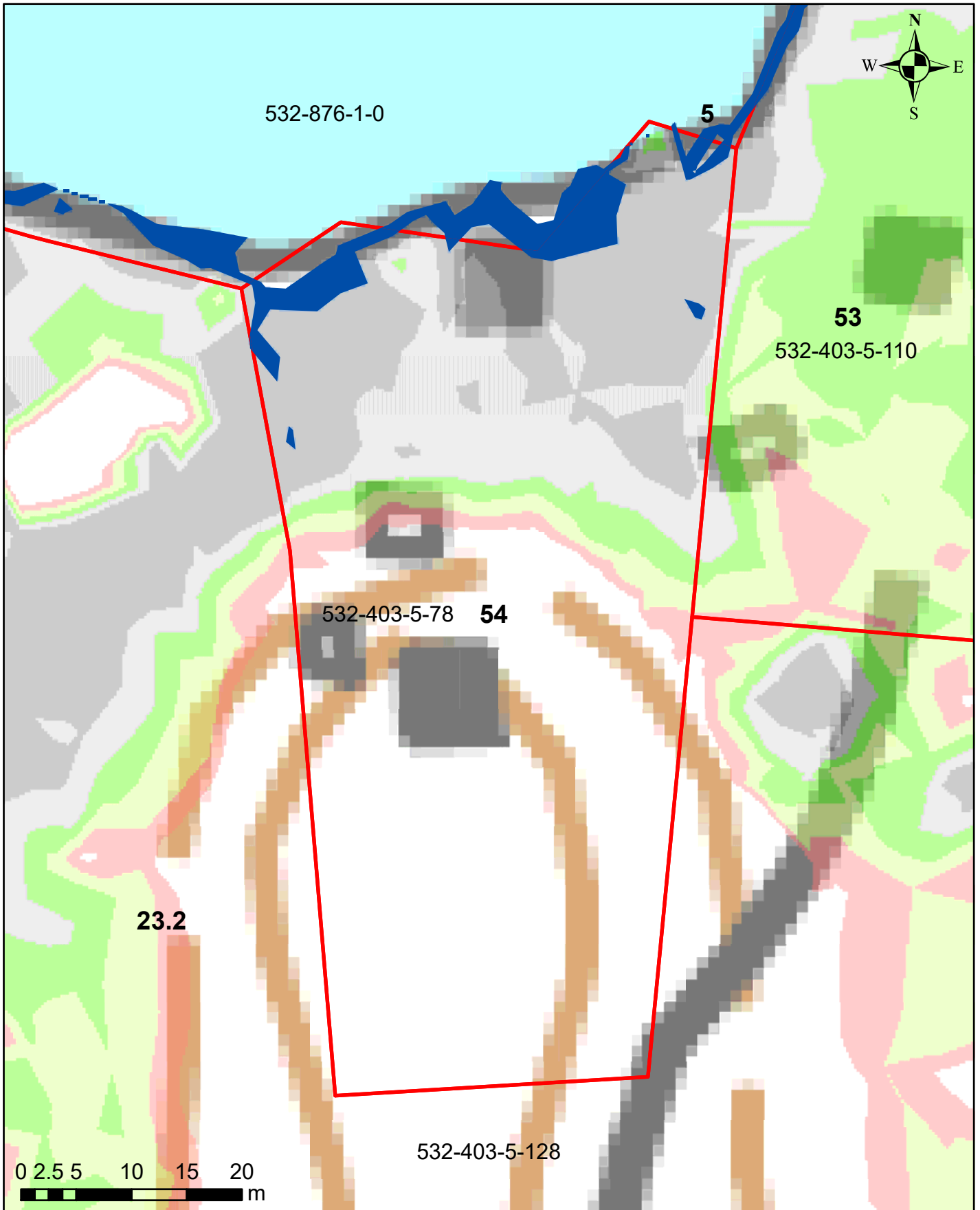


## Korkeusvyöhykkeet

■	86,39-86,64 (vesilain mukaiseksi vesialueeksi muuttuvat alue)
■	86,39-86,64 (lammikoksi muuttuva alue)
■	86,64-86,89
■	86,89-87,14
■	87,14-87,39
■	87,39-87,64
■	87,64-87,89

Juokseva numero 53  
Rekisterinumero 532-403-5-110  
Page 57 of 759

# Salajärven ja Ruuhijärven vedenpinnan nostohanke

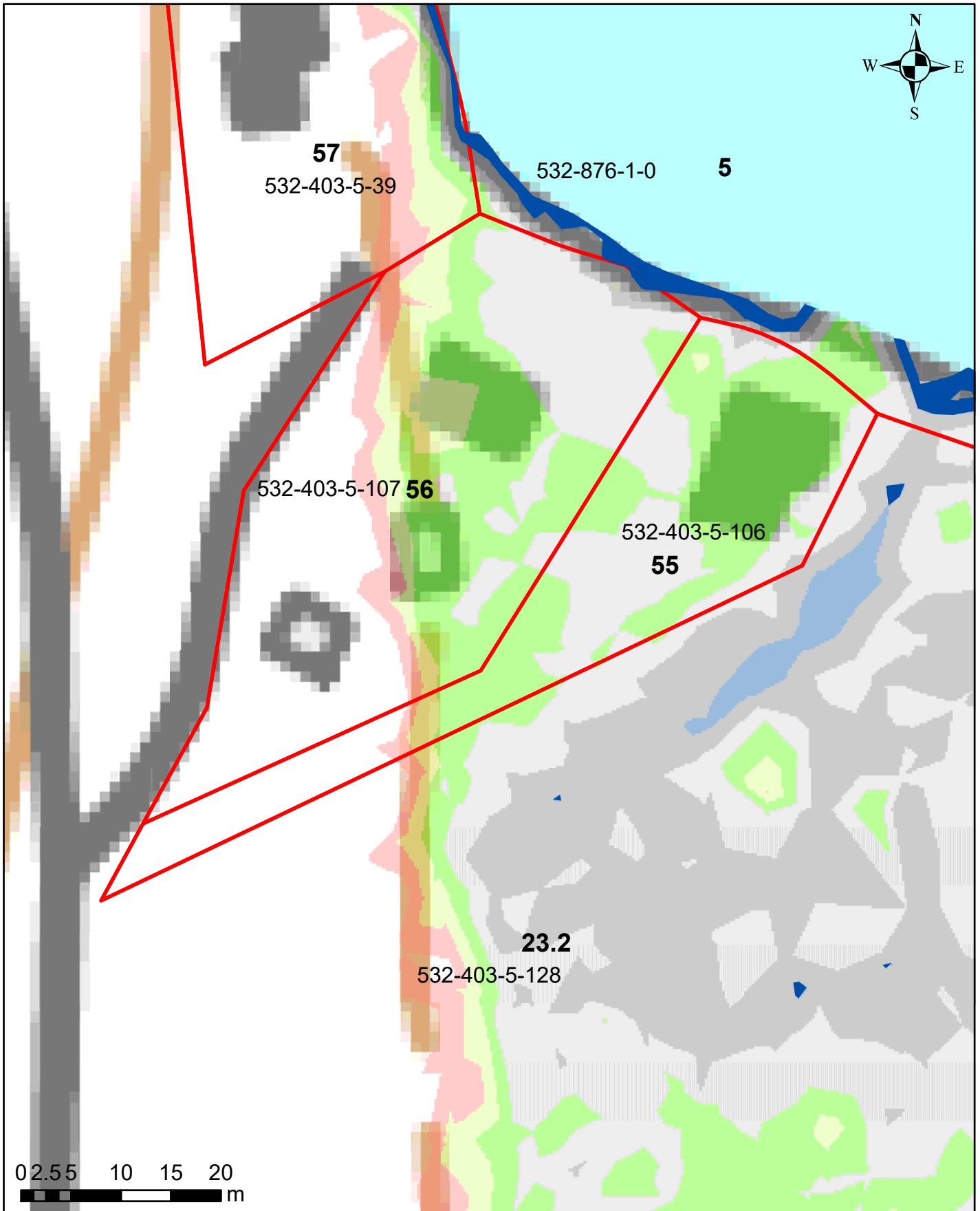


## Korkeusvyöhykkeet








■	86,39-86,64 (vesilain mukaisesti vesialueeksi muuttuvat alue)
■	86,39-86,64 (lammikoksi muuttuva alue)
■	86,64-86,89
■	86,89-87,14
■	87,14-87,39
■	87,39-87,64
■	87,64-87,89

Juokseva numero 54  
Rekisterinumero 532-403-5-78  
Page 58 of 759

# Salajärven ja Ruuhijärven vedenpinnan nostohanke

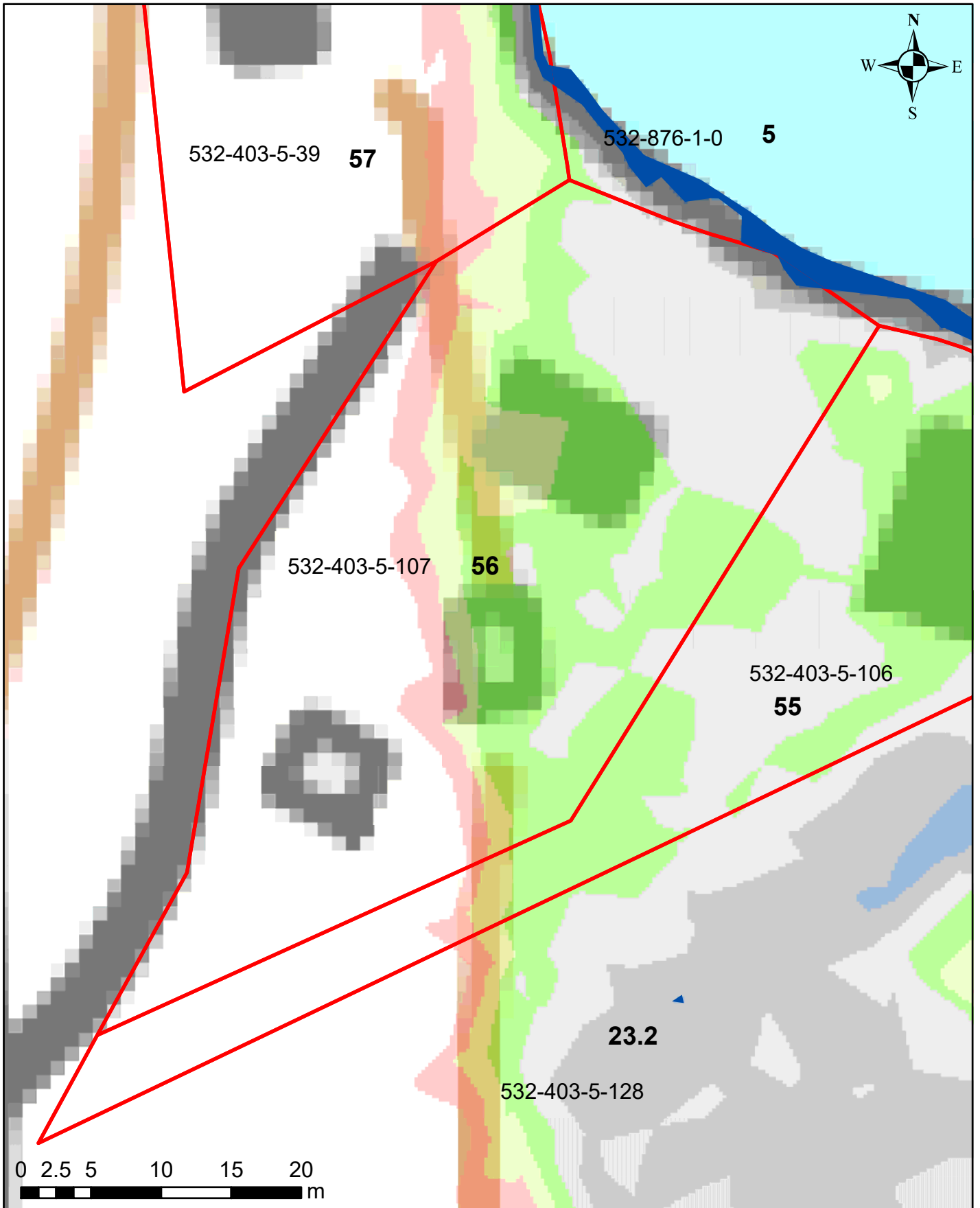


## Korkeusvyöhykkeet

	86,39-86,64 (vesilain mukaiseksi vesialueeksi muuttuvat alue)
	86,39-86,64 (lammikoksi muuttuva alue)
	86,64-86,89
	86,89-87,14
	87,14-87,39
	87,39-87,64
	87,64-87,89

Juokseva numero 55  
Rekisterinumero 532-403-5-106  
Page 59 of 759

# Salajärven ja Ruuhijärven vedenpinnan nostohanke

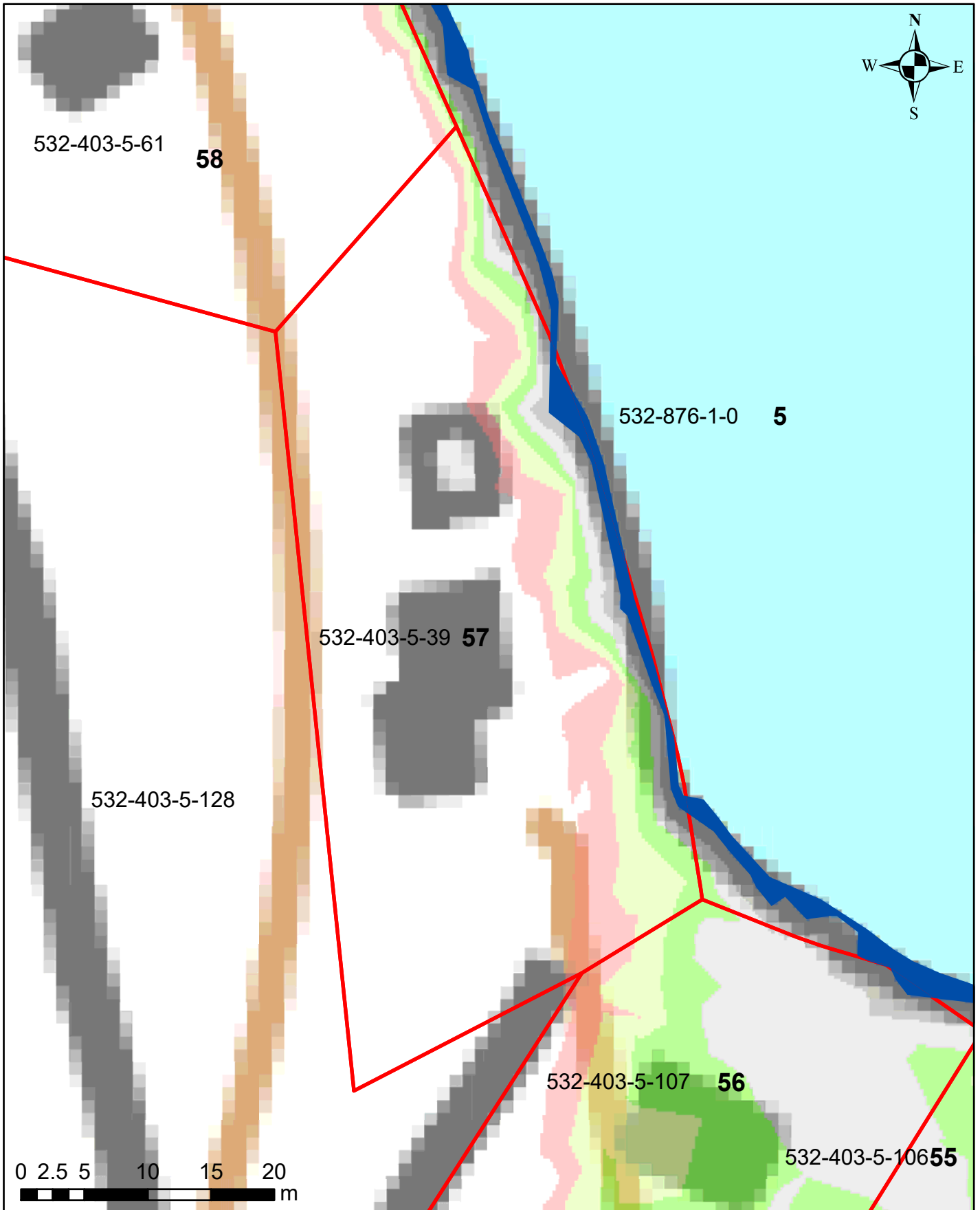


## Korkeusvyöhykkeet

■	86,39-86,64 (vesilain mukaiseksi vesialueeksi muuttuvat alue)
■	86,39-86,64 (lammikoksi muuttuva alue)
■	86,64-86,89
■	86,89-87,14
■	87,14-87,39
■	87,39-87,64
■	87,64-87,89

Juokseva numero 56  
Rekisterinumero 532-403-5-107  
Page 60 of 759

# Salajärven ja Ruuhijärven vedenpinnan nostohanke

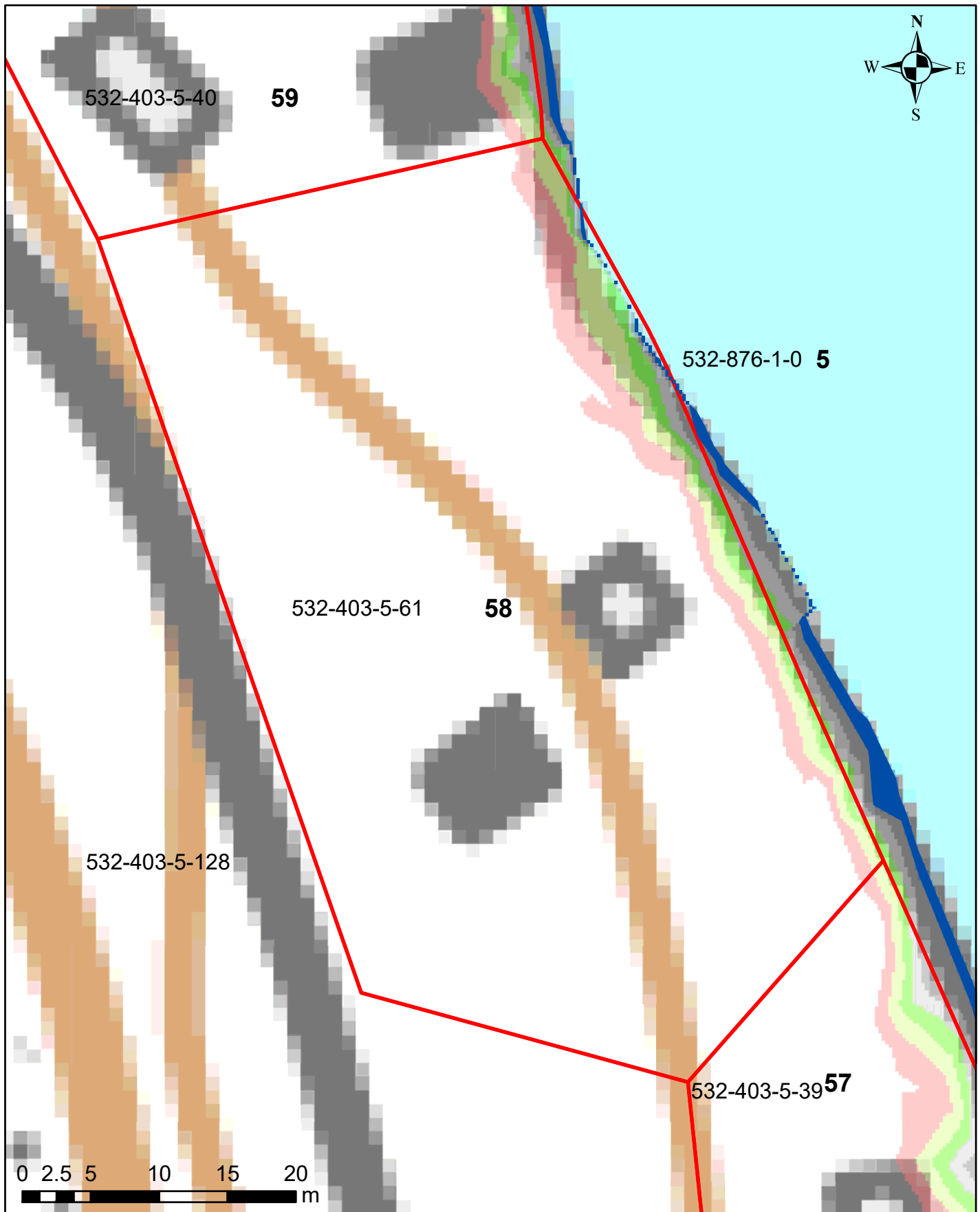


## Korkeusvyöhykkeet

- 86,39-86,64 (vesilain mukaiseksi vesialueeksi muuttuvat alue)
- 86,39-86,64 (lammikoksi muuttuva alue)
- 86,64-86,89
- 86,89-87,14
- 87,14-87,39
- 87,39-87,64
- 87,64-87,89

Juokseva numero 57  
Rekisterinumero 532-403-5-39  
Page 61 of 759

# Salajärven ja Ruuhijärven vedenpinnan nostohanke

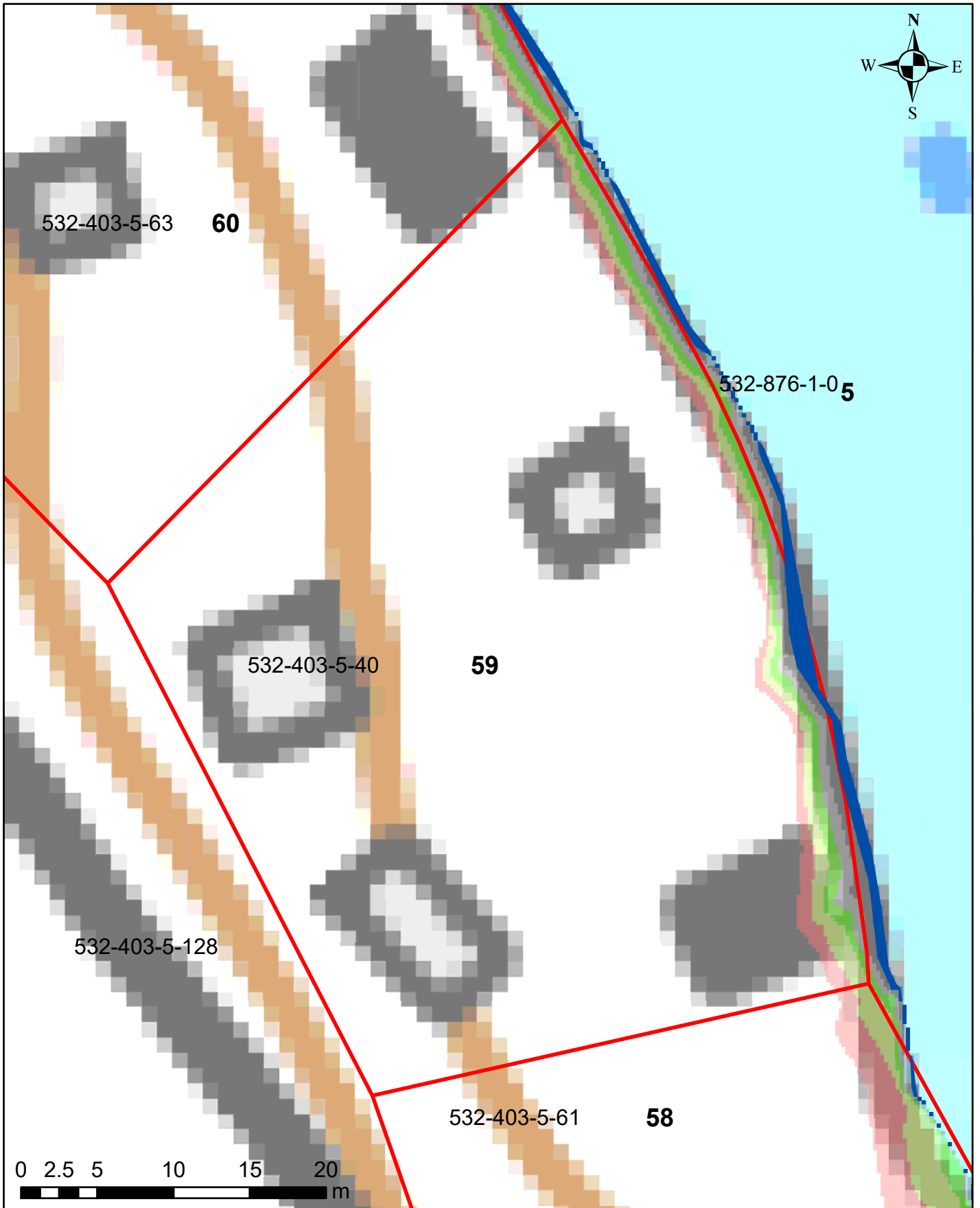


## Korkeusvyöhykkeet

86,39-86,64 (vesilain mukaiseksi vesialueeksi muuttuvat alue)
86,39-86,64 (lammikoksi muuttuva alue)
86,64-86,89
86,89-87,14
87,14-87,39
87,39-87,64
87,64-87,89

Juokseva numero 58  
Rekisterinumero 532-403-5-61  
Page 62 of 759

# Salajärven ja Ruuhijärven vedenpinnan nostohanke

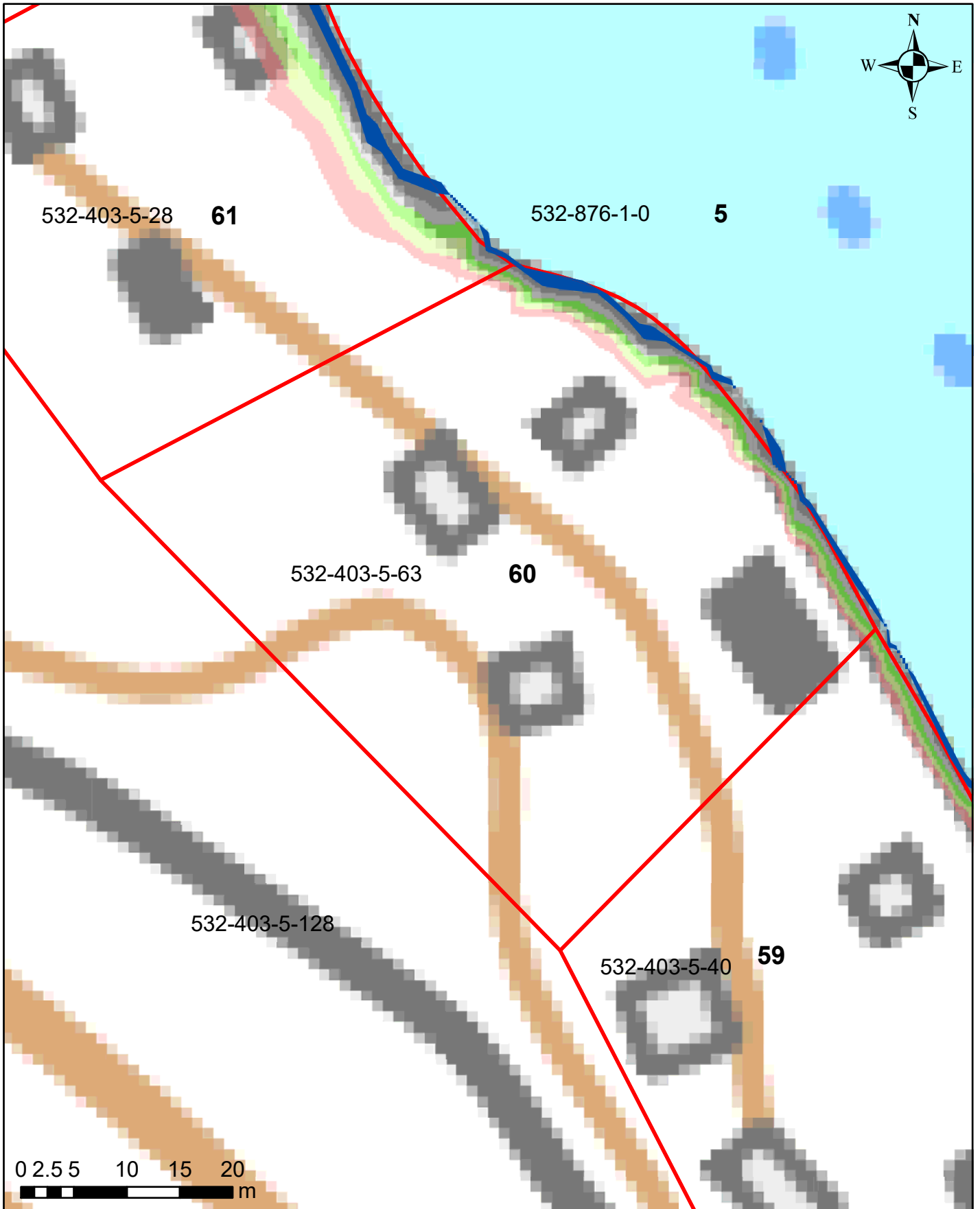


## Korkeusvyöhykkeet

86,39-86,64 (vesilain mukaiseksi vesialueeksi muuttuvat alue)
86,39-86,64 (lammikoksi muuttuva alue)
86,64-86,89
86,89-87,14
87,14-87,39
87,39-87,64
87,64-87,89

Juokseva numero 59  
Rekisterinumero 532-403-5-40  
Page 63 of 759

# Salajärven ja Ruuhijärven vedenpinnan nostohanke



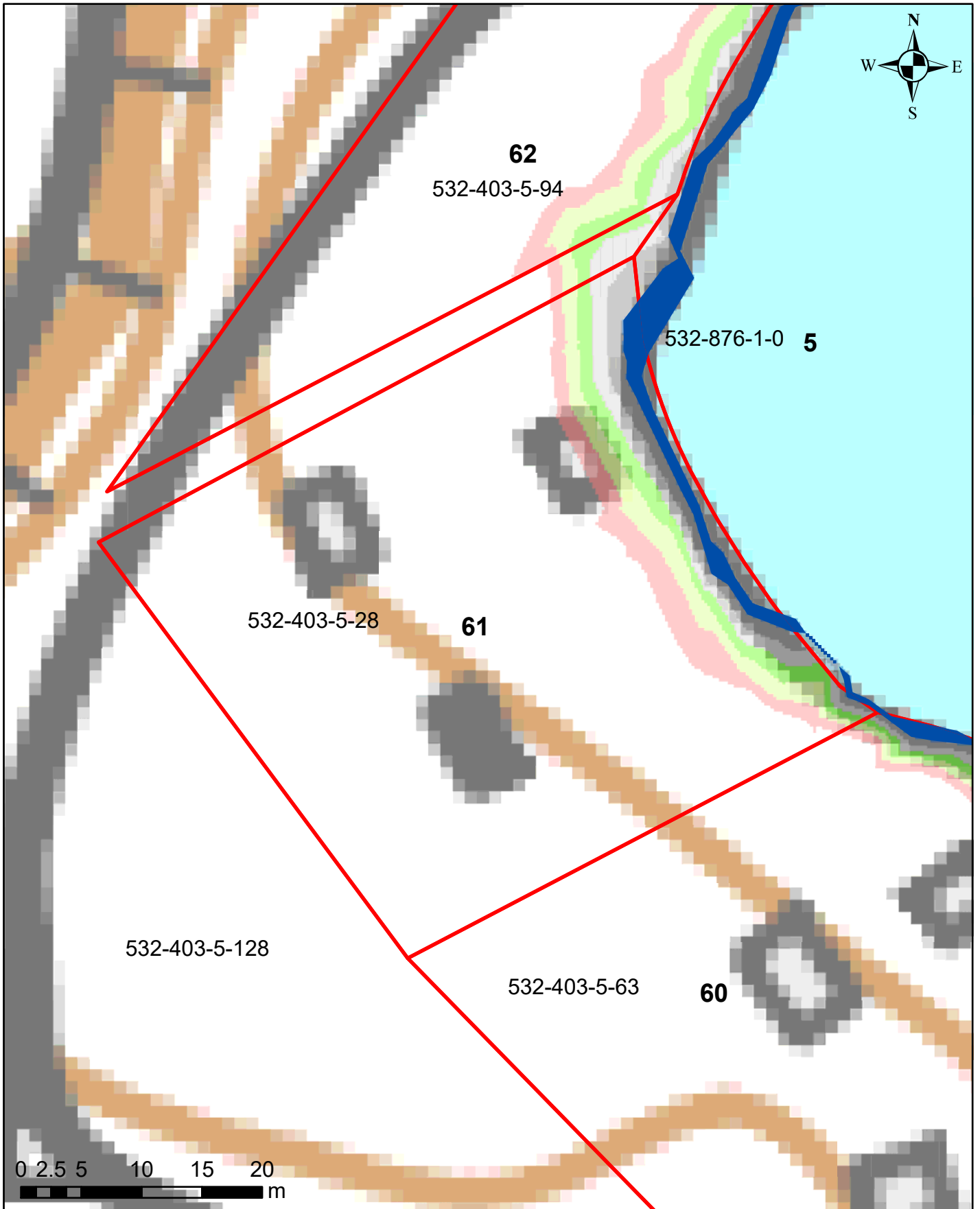
## Korkeusvyöhykkeet

■	86,39-86,64 (vesilain mukaisesti vesialueeksi muuttuvat alue)
■	86,39-86,64 (lammikoksi muuttuva alue)
■	86,64-86,89
■	86,89-87,14
■	87,14-87,39
■	87,39-87,64
■	87,64-87,89

Juokseva numero 60  
Rekisterinumero 532-403-5-63  
Page 64 of 759



# Salajärven ja Ruuhijärven vedenpinnan nostohanke



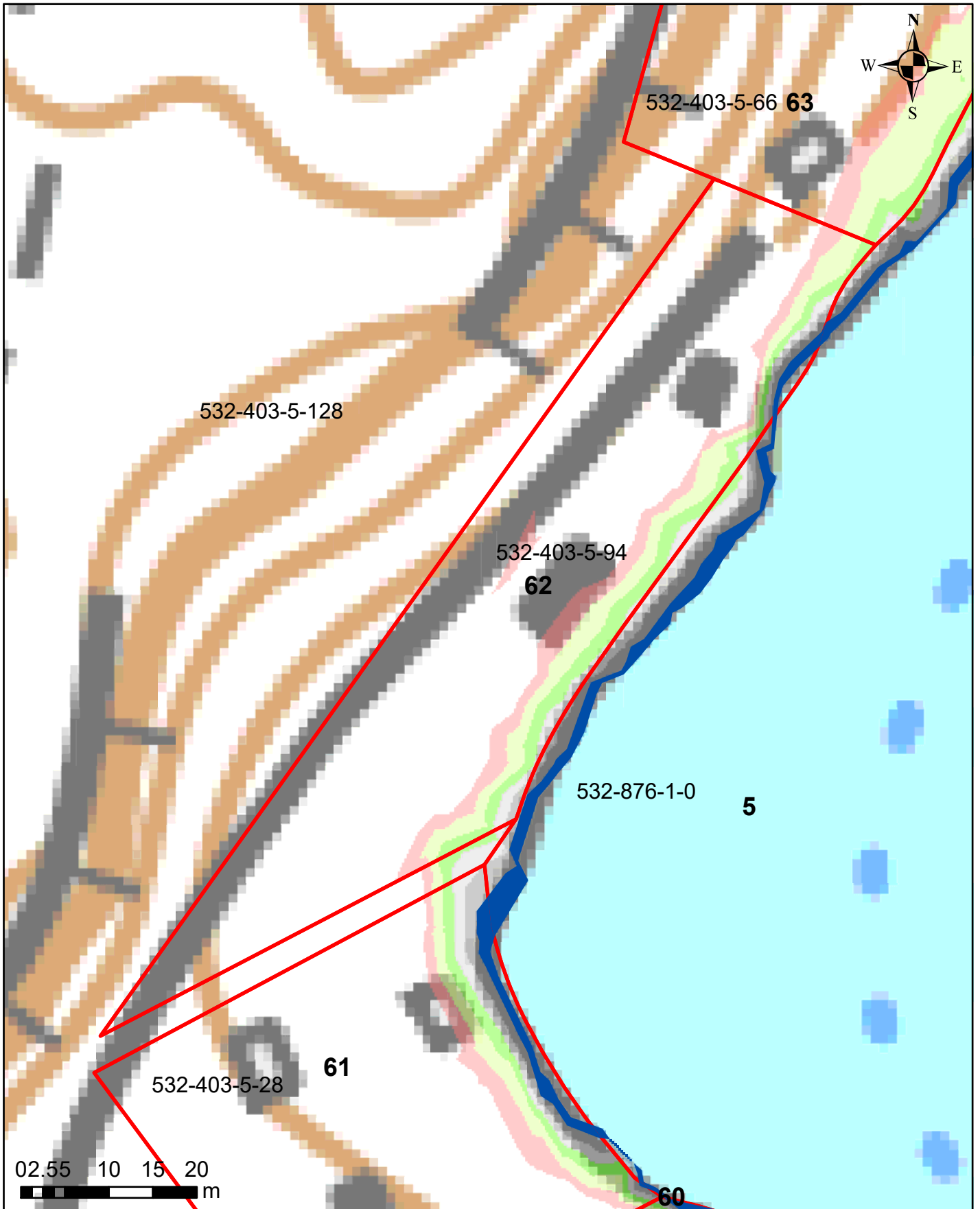
## Korkeusvyöhykkeet

	86,39-86,64 (vesilain mukaiseksi vesialueeksi muuttuvat alue)
	86,39-86,64 (lammikoksi muuttuva alue)
	86,64-86,89
	86,89-87,14
	87,14-87,39
	87,39-87,64
	87,64-87,89

Juokseva numero 61  
Rekisterinumero 532-403-5-28  
Page 65 of 759

Ympäristötekniikan insinööritoimisto Jami Aho 31.10.2021  
Pohjakartta-aineisto ja kiinteistörajat MML2021

# Salajärven ja Ruuhijärven vedenpinnan nostohanke



## Korkeusvyöhykkeet

■	86,39-86,64 (vesilain mukaiseksi vesialueeksi muuttuvat alue)
■	86,39-86,64 (lammikoksi muuttuva alue)
■	86,64-86,89
■	86,89-87,14
■	87,14-87,39
■	87,39-87,64
■	87,64-87,89

Juokseva numero 62  
Rekisterinumero 532-403-5-94  
Page 66 of 759

Ympäristötekniikan insinööritoimisto Jami Aho 31.10.2021  
Pohjakartta-aineisto ja kiinteistörajat MML2021

# Salajärven ja Ruuhijärven vedenpinnan nostohanke



## Korkeusvyöhykkeet

- 86,39-86,64 (vesilain mukaisesti vesialueeksi muuttuvat alue)
- 86,39-86,64 (lammikoksi muuttuva alue)
- 86,64-86,89
- 86,89-87,14
- 87,14-87,39
- 87,39-87,64
- 87,64-87,89

Juokseva numero 63  
Rekisterinumero 532-403-5-66  
Page 67 of 759

Ympäristötekniikan insinööritoimisto Jami Aho 31.10.2021  
Pohjakartta-aineisto ja kiinteistörajat MML2021

# Salajärven ja Ruuhijärven vedenpinnan nostohanke

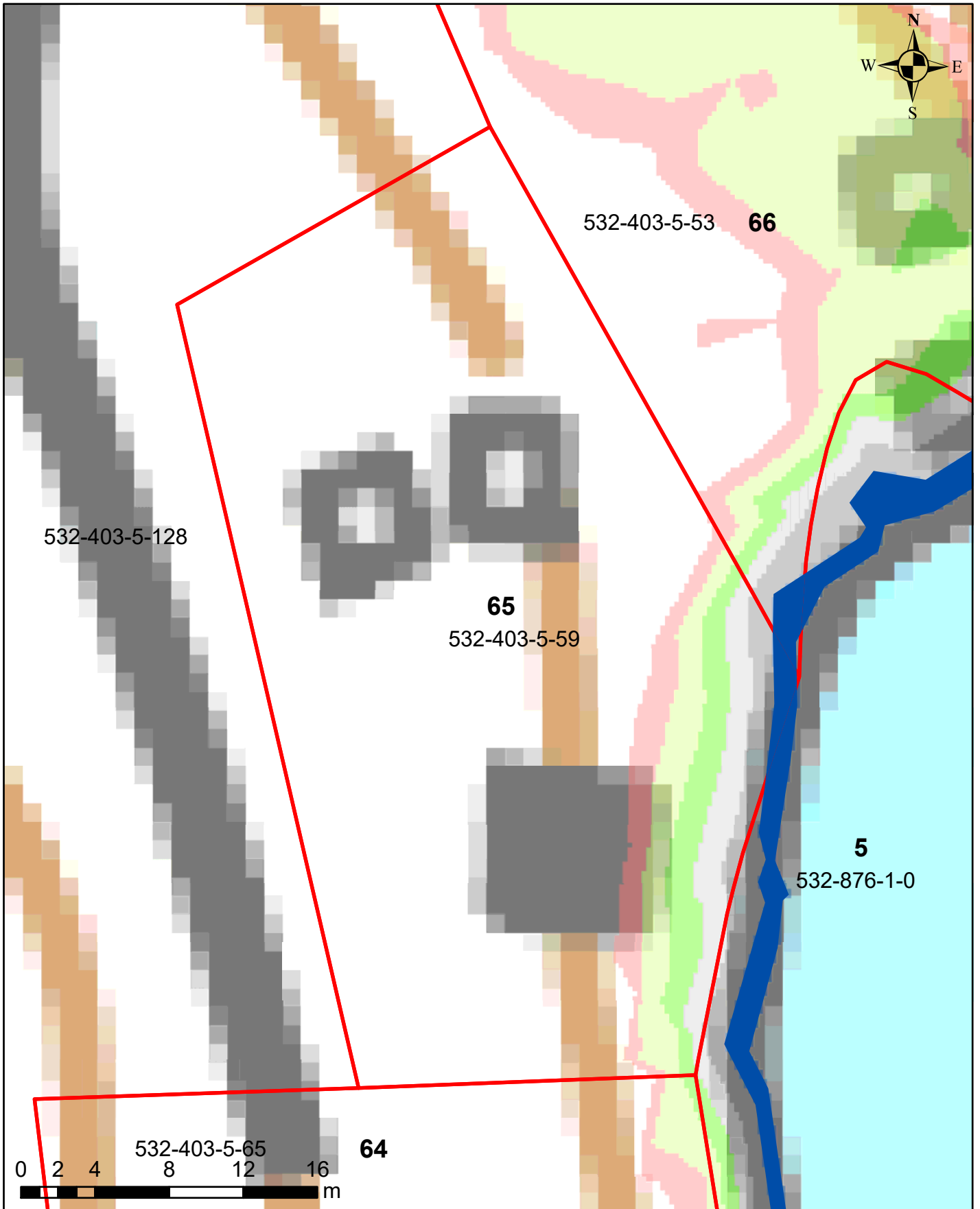


## Korkeusvyöhykkeet

- 86,39-86,64 (vesilain mukaisesti vesialueeksi muuttuvat alue)
- 86,39-86,64 (lammikoksi muuttuva alue)
- 86,64-86,89
- 86,89-87,14
- 87,14-87,39
- 87,39-87,64
- 87,64-87,89

Juokseva numero 64  
Rekisterinumero 532-403-5-65  
Page 68 of 759

# Salajärven ja Ruuhijärven vedenpinnan nostohanke

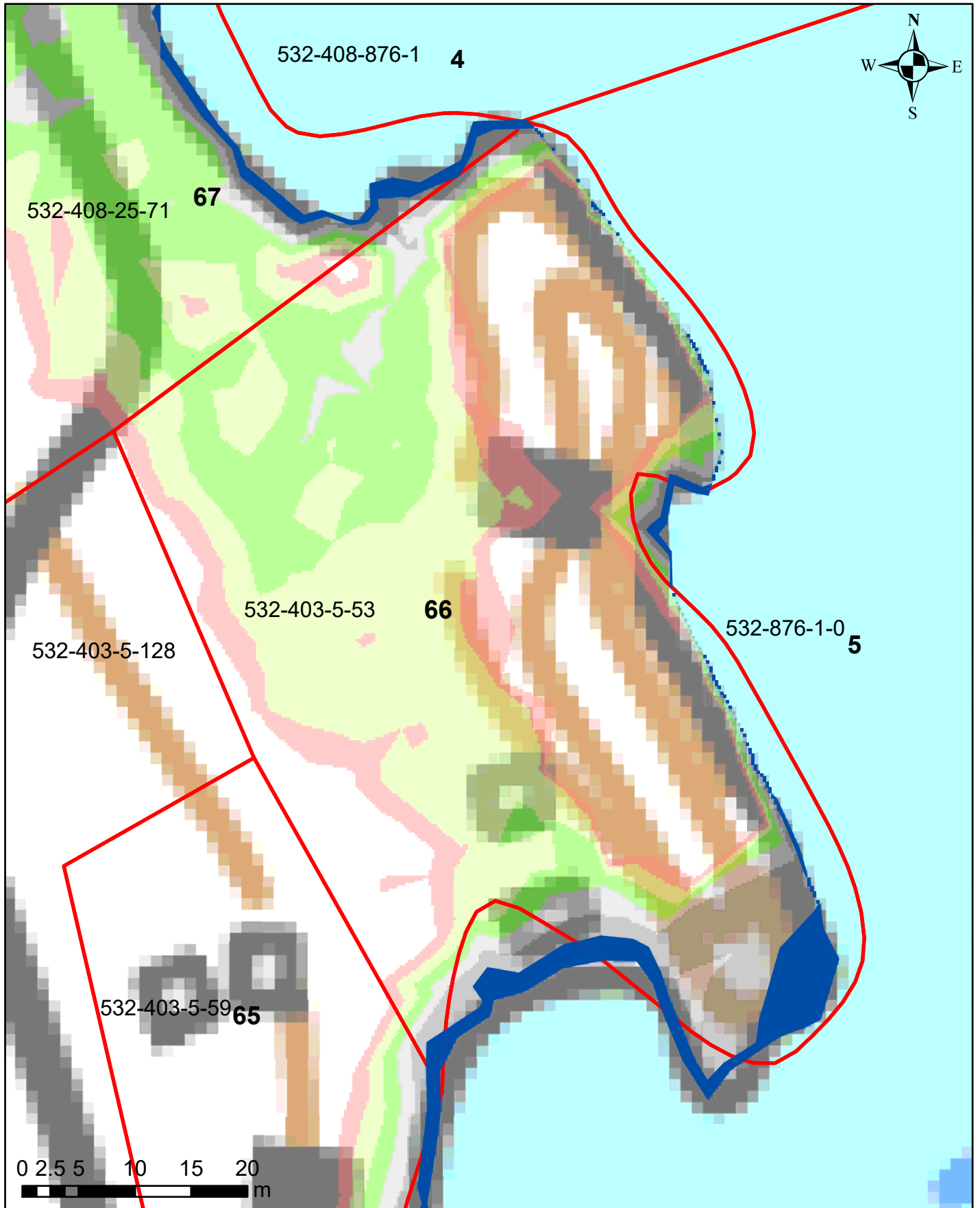


## Korkeusvyöhykkeet

	86,39-86,64 (vesilain mukaiseksi vesialueeksi muuttuvat alue)
	86,39-86,64 (lammikoksi muuttuva alue)
	86,64-86,89
	86,89-87,14
	87,14-87,39
	87,39-87,64
	87,64-87,89

Juokseva numero 65  
Rekisterinumero 532-403-5-59  
Page 69 of 759

# Salajärven ja Ruuhijärven vedenpinnan nostohanke

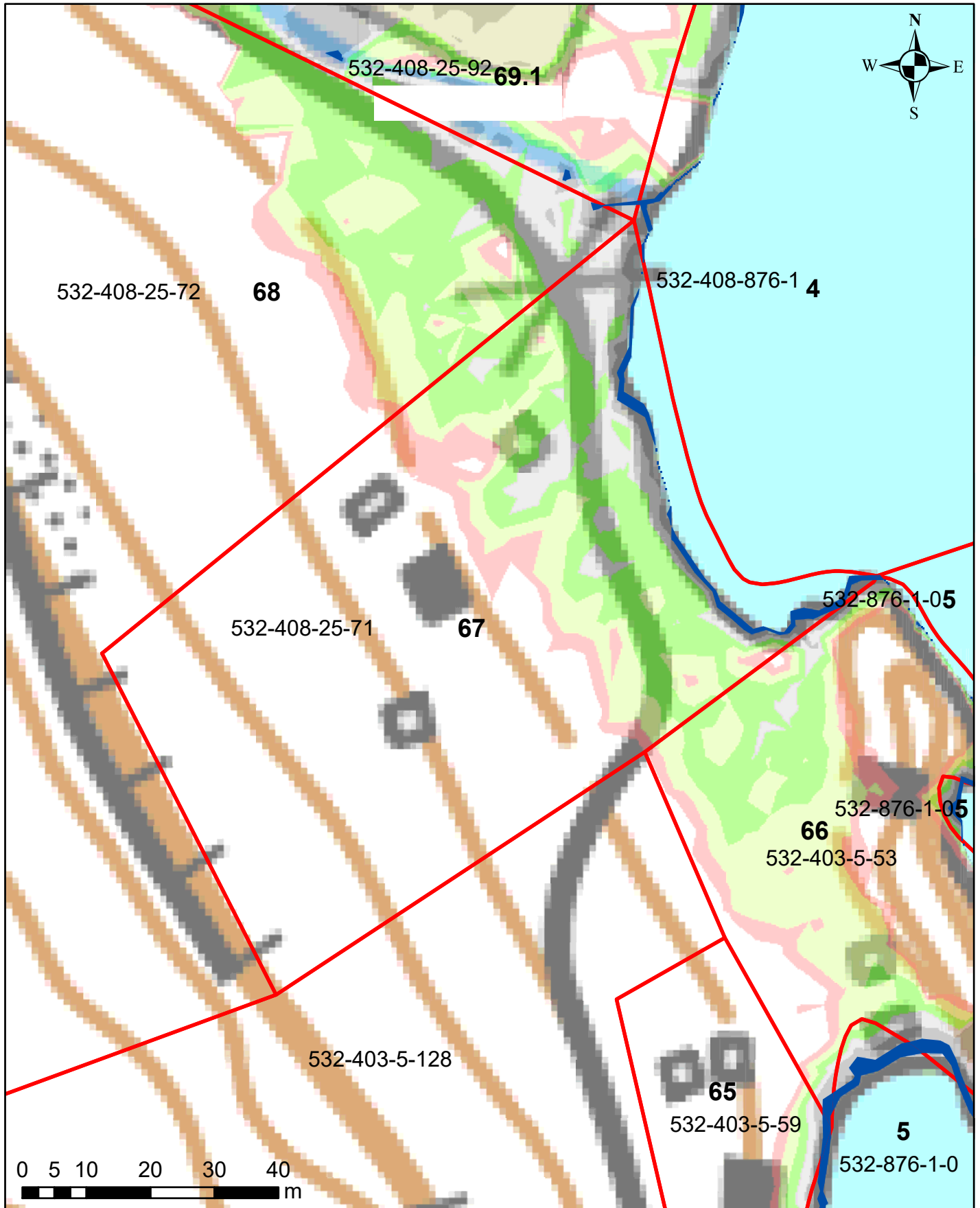


## Korkeusvyöhykkeet

■	86,39-86,64 (vesilain mukaiseksi vesialueeksi muuttuvat alue)
■	86,39-86,64 (lammikoksi muuttuva alue)
■	86,64-86,89
■	86,89-87,14
■	87,14-87,39
■	87,39-87,64
■	87,64-87,89

Juokseva numero 66  
Rekisterinumero 532-403-5-53  
Page 70 of 759

# Salajärven ja Ruuhijärven vedenpinnan nostohanke

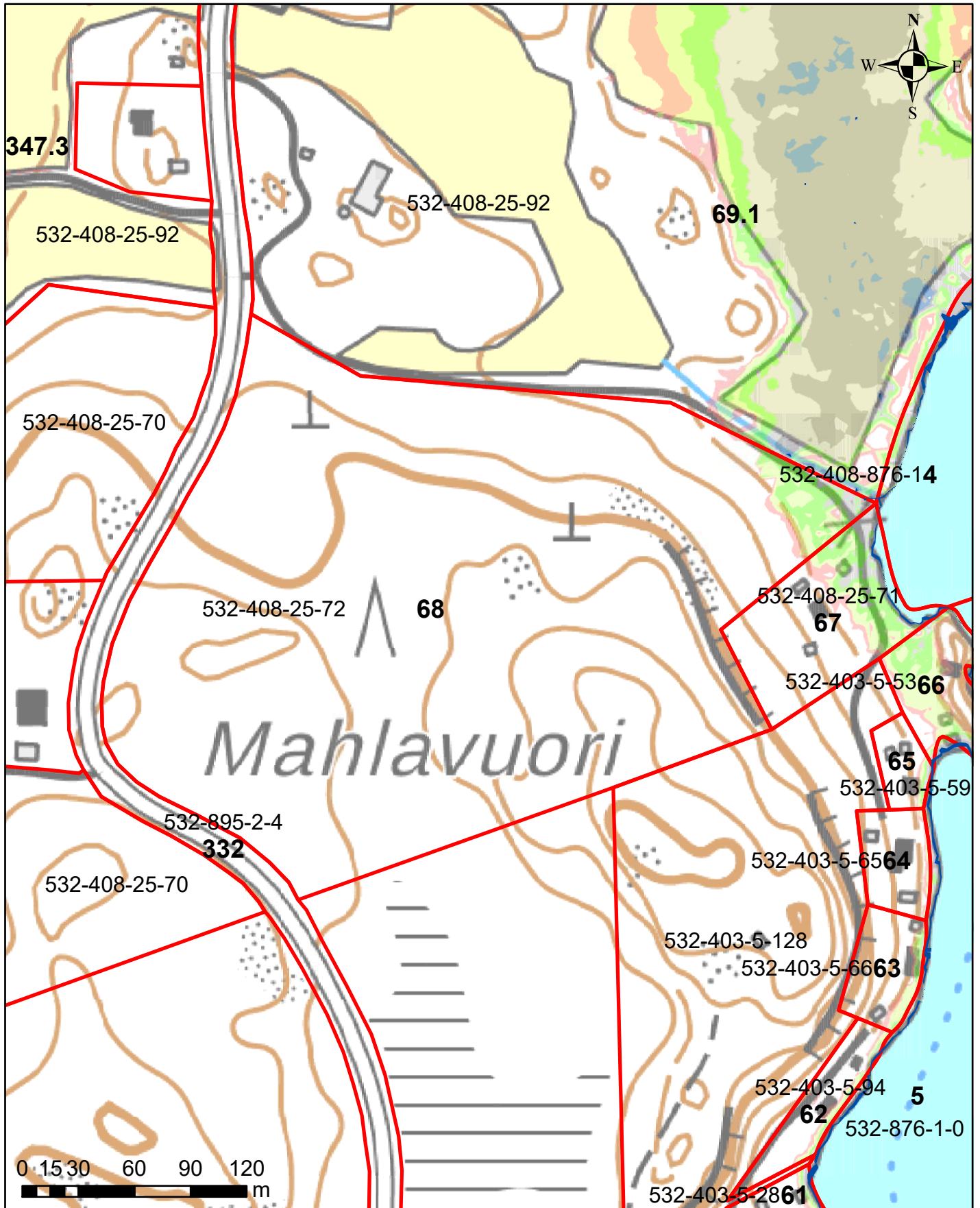


## Korkeusvyöhykkeet

86,39-86,64 (vesilain mukaisesti vesialueeksi muuttuvat alue)
86,39-86,64 (lammikoksi muuttuva alue)
86,64-86,89
86,89-87,14
87,14-87,39
87,39-87,64
87,64-87,89

Juokseva numero 67  
Rekisterinumero 532-408-25-71  
Page 71 of 759

# Salajärven ja Ruuhijärven vedenpinnan nostohanke



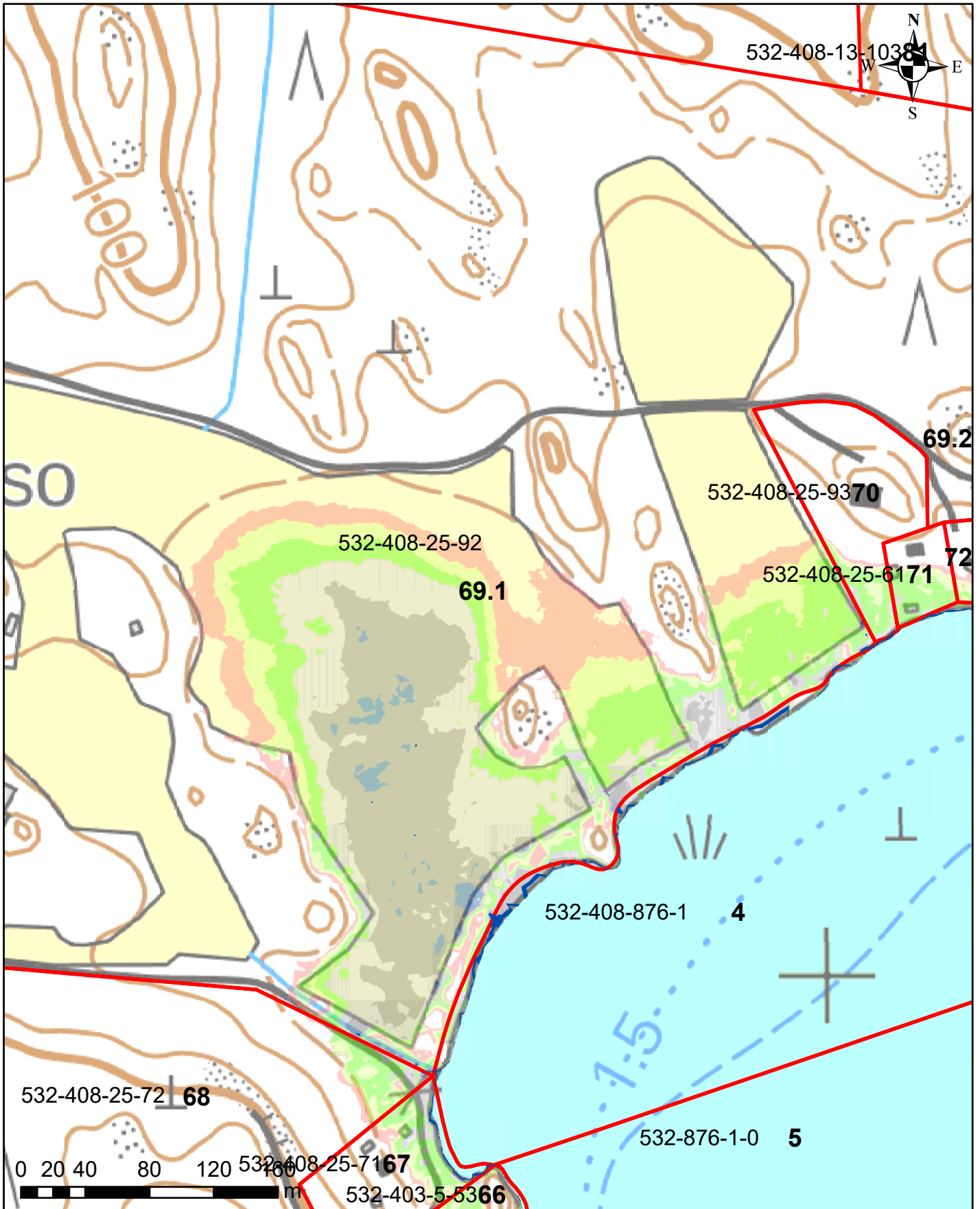
## Korkeusvyöhykkeet

	86,39-86,64 (vesilain mukaisesti vesialueeksi muuttuvat alue)
	86,39-86,64 (lammikoksi muuttuva alue)
	86,64-86,89
	86,89-87,14
	87,14-87,39
	87,39-87,64
	87,64-87,89

Juokseva numero 68  
Rekisterinumero 532-408-25-72  
Page 72 of 759



# Salajärven ja Ruuhijärven vedenpinnan nostohanke

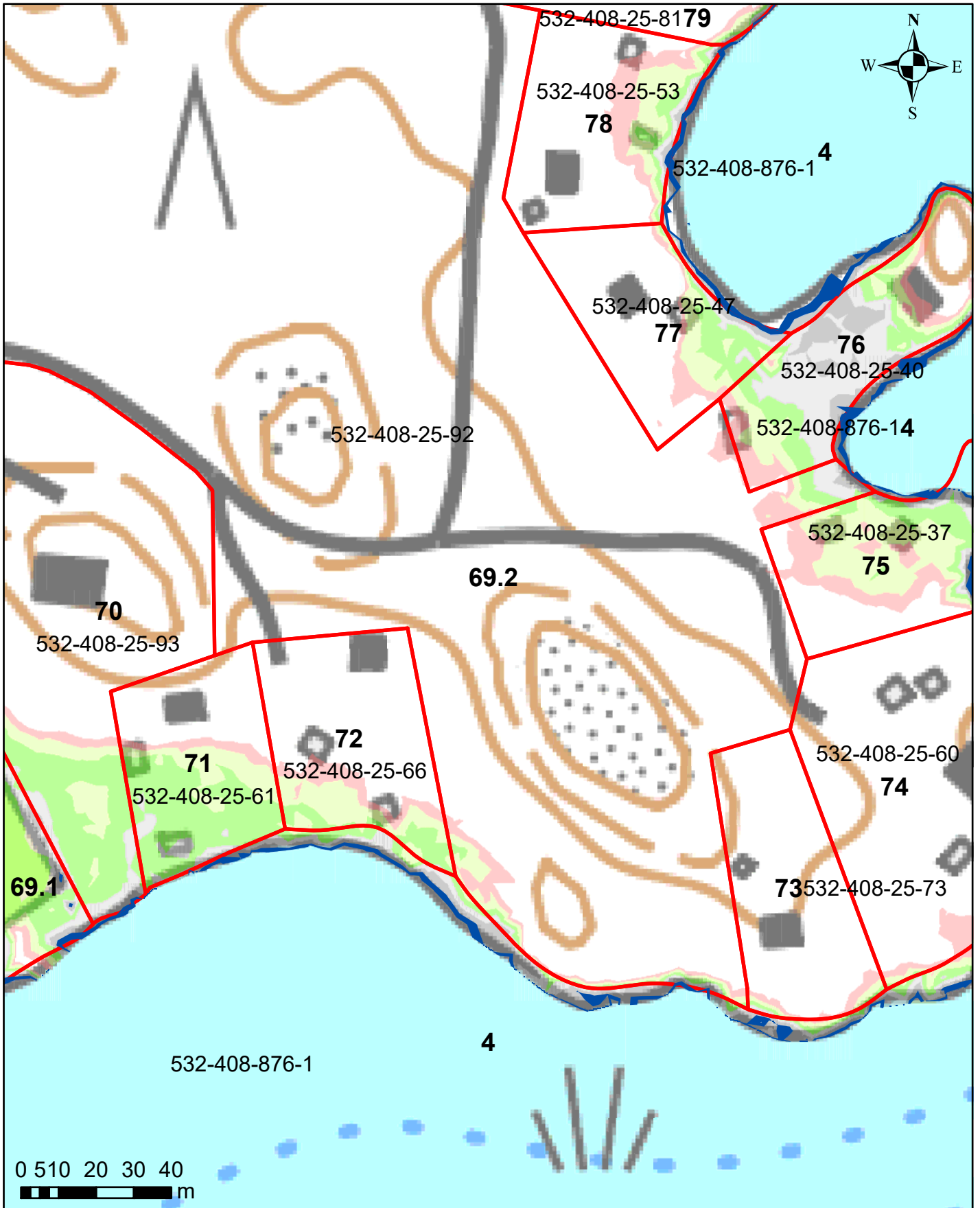


## Korkeusvyöhykkeet

■	86,39-86,64 (vesilain mukaisesti vesialueeksi muuttuvat alue)
■	86,39-86,64 (lammikoksi muuttuva alue)
■	86,64-86,89
■	86,89-87,14
■	87,14-87,39
■	87,39-87,64
■	87,64-87,89

Juokseva numero 69  
Rekisterinumero 532-408-25-92  
Page 73 of 759

# Salajärven ja Ruuhijärven vedenpinnan nostohanke



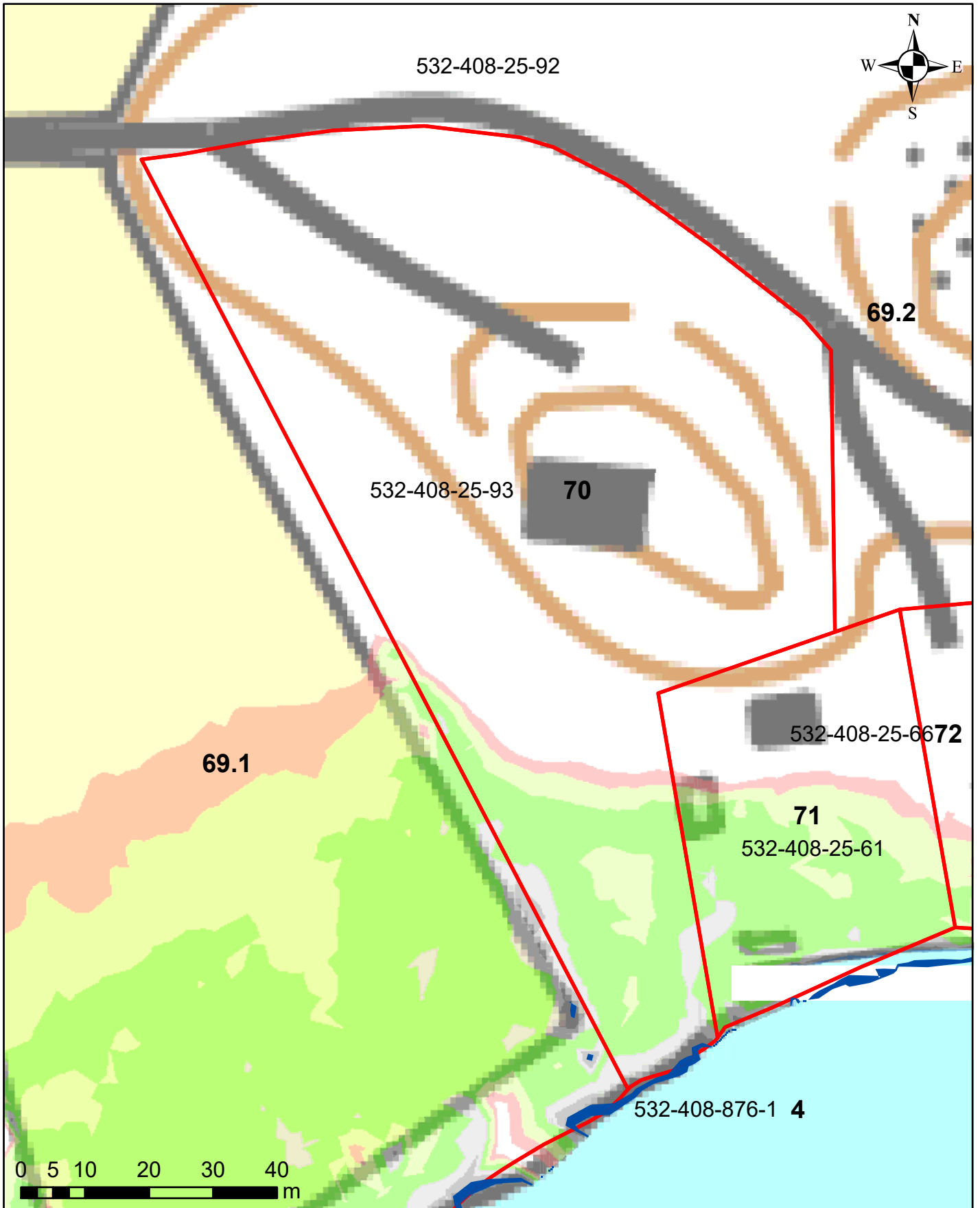
## Korkeusvyöhykkeet

■	86,39-86,64 (vesilain mukaiseksi vesialueeksi muuttuvat alue)
■	86,39-86,64 (lammikoksi muuttuva alue)
■	86,64-86,89
■	86,89-87,14
■	87,14-87,39
■	87,39-87,64
■	87,64-87,89

Juokseva numero 69  
Rekisterinumero 532-408-25-92  
Page 74 of 759

Ympäristötekniikan insinööri Jami Aho 31.10.2021  
Pohjakartta-aineisto ja kiinteistörajat MML2021

# Salajärven ja Ruuhijärven vedenpinnan nostohanke

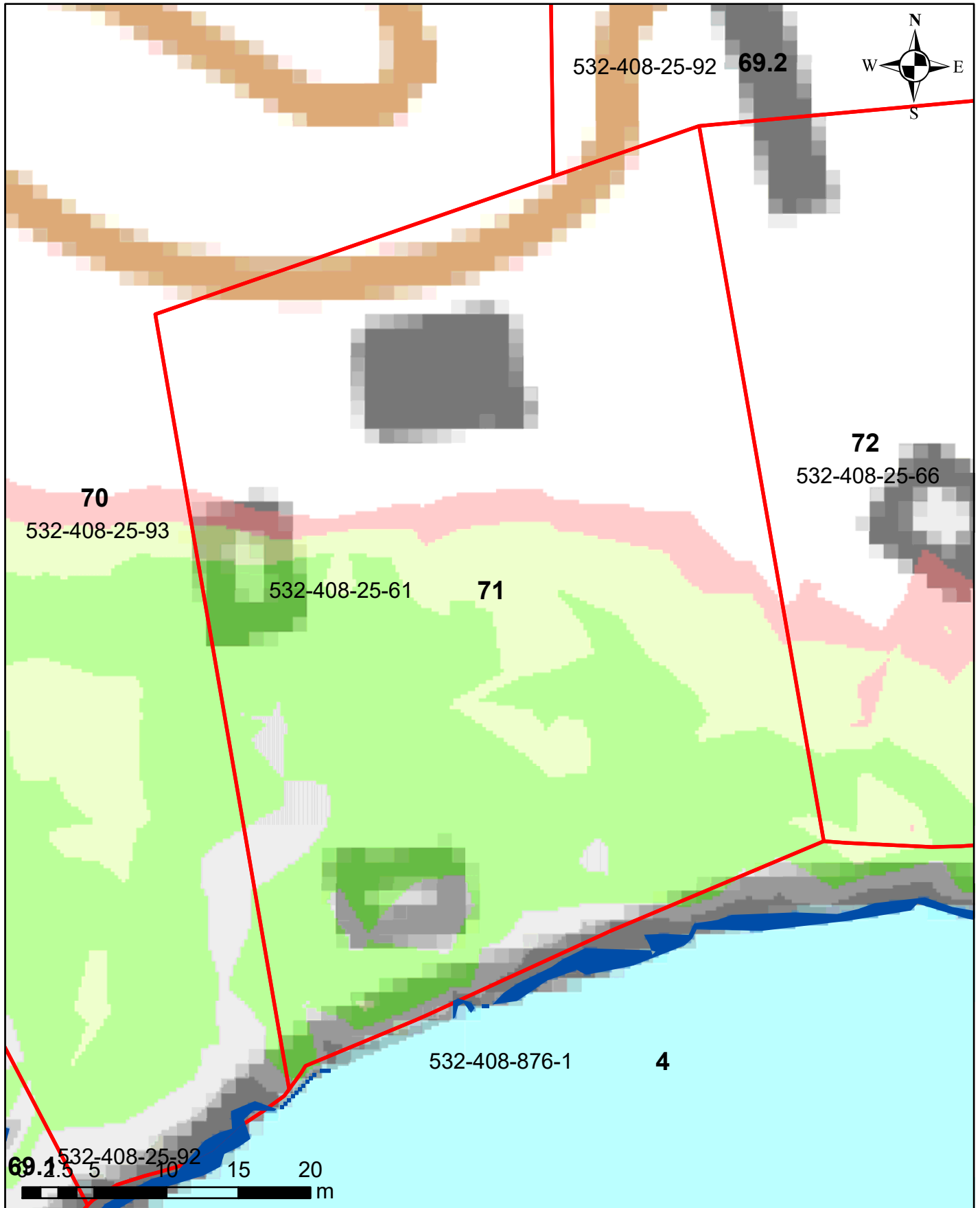


## Korkeusvyöhykkeet

86,39-86,64 (vesilain mukaiseksi vesialueeksi muuttuvat alue)
86,39-86,64 (lammikoksi muuttuva alue)
86,64-86,89
86,89-87,14
87,14-87,39
87,39-87,64
87,64-87,89

Juokseva numero 70  
Rekisterinumero 532-408-25-93  
Page 75 of 759

# Salajärven ja Ruuhijärven vedenpinnan nostohanke



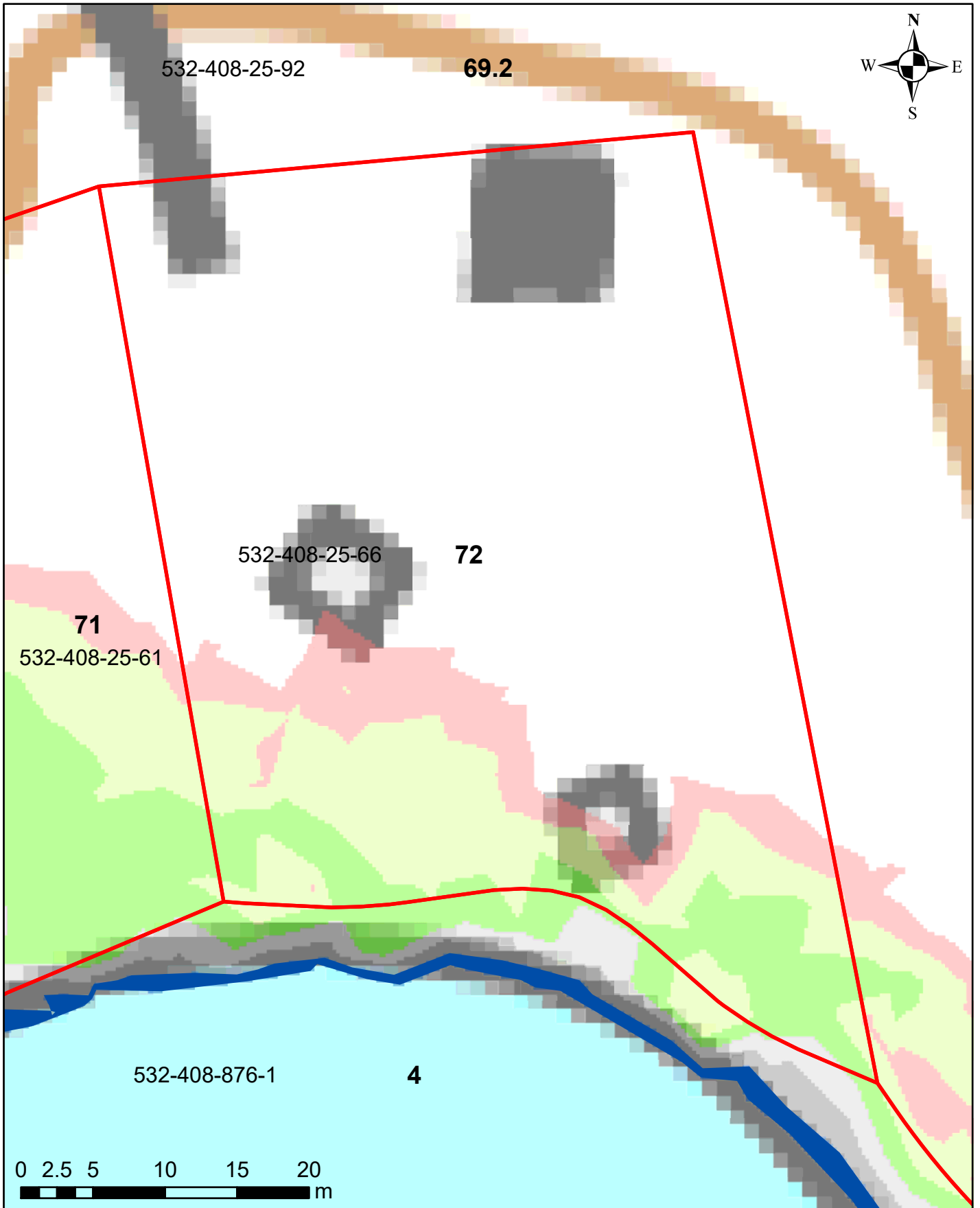
## Korkeusvyöhykkeet

- 86,39-86,64 (vesilain mukaisesti vesialueeksi muuttuvat alue)
- 86,39-86,64 (lammikoksi muuttuva alue)
- 86,64-86,89
- 86,89-87,14
- 87,14-87,39
- 87,39-87,64
- 87,64-87,89

Juokseva numero 71  
Rekisterinumero 532-408-25-61  
Page 76 of 759

Ympäristötekniikan insinööritoimisto Jami Aho 31.10.2021  
Pohjakartta-aineisto ja kiinteistörajat MML2021

# Salajärven ja Ruuhijärven vedenpinnan nostohanke



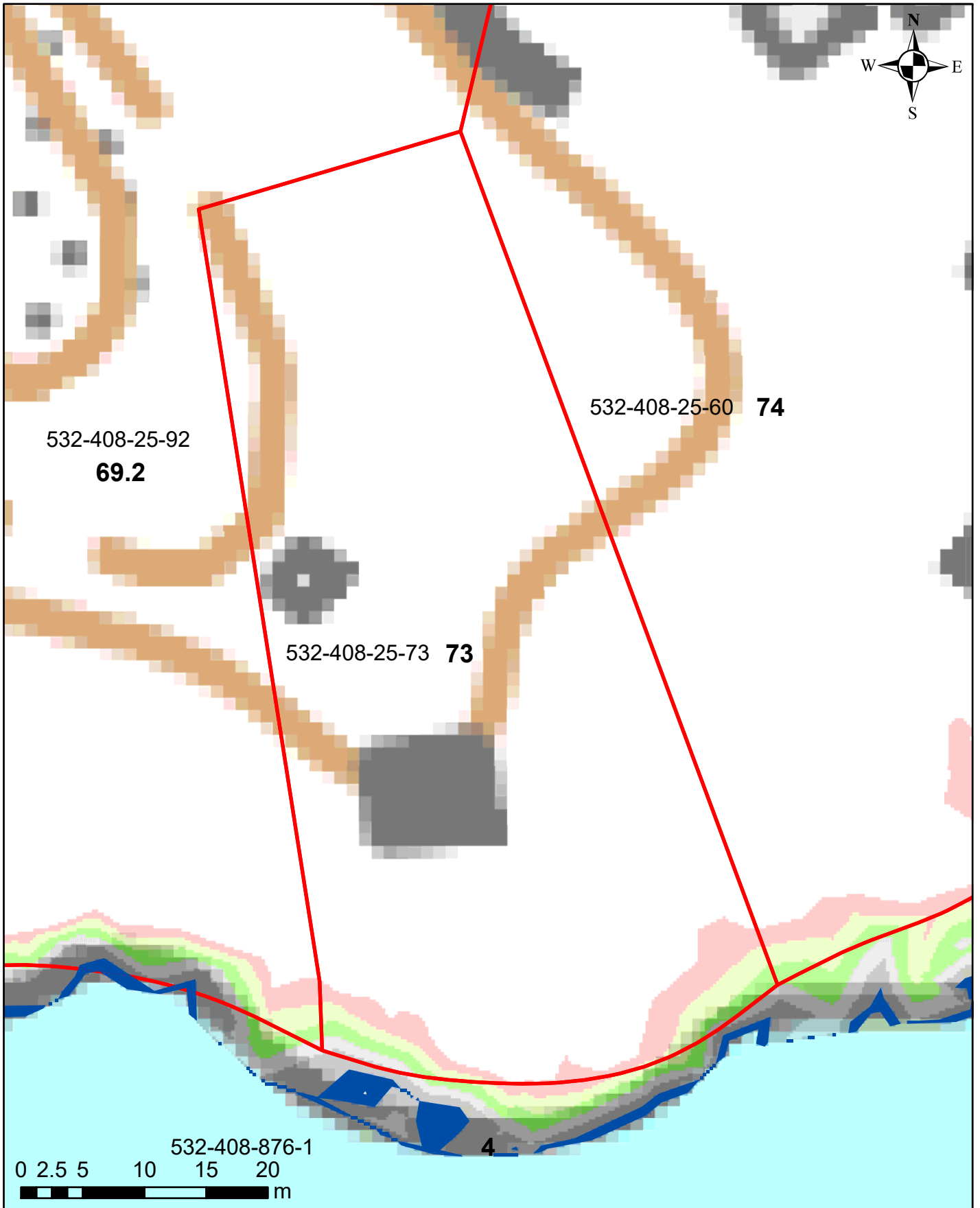
## Korkeusvyöhykkeet

- 86,39-86,64 (vesilain mukaisesti vesialueeksi muuttuvat alue)
- 86,39-86,64 (lammikoksi muuttuva alue)
- 86,64-86,89
- 86,89-87,14
- 87,14-87,39
- 87,39-87,64
- 87,64-87,89

Juokseva numero 72  
Rekisterinumero 532-408-25-66  
Page 77 of 759

Ympäristötekniikan insinööritoimisto Jami Aho 31.10.2021  
Pohjakartta-aineisto ja kiinteistörajat MML2021

# Salajärven ja Ruuhijärven vedenpinnan nostohanke

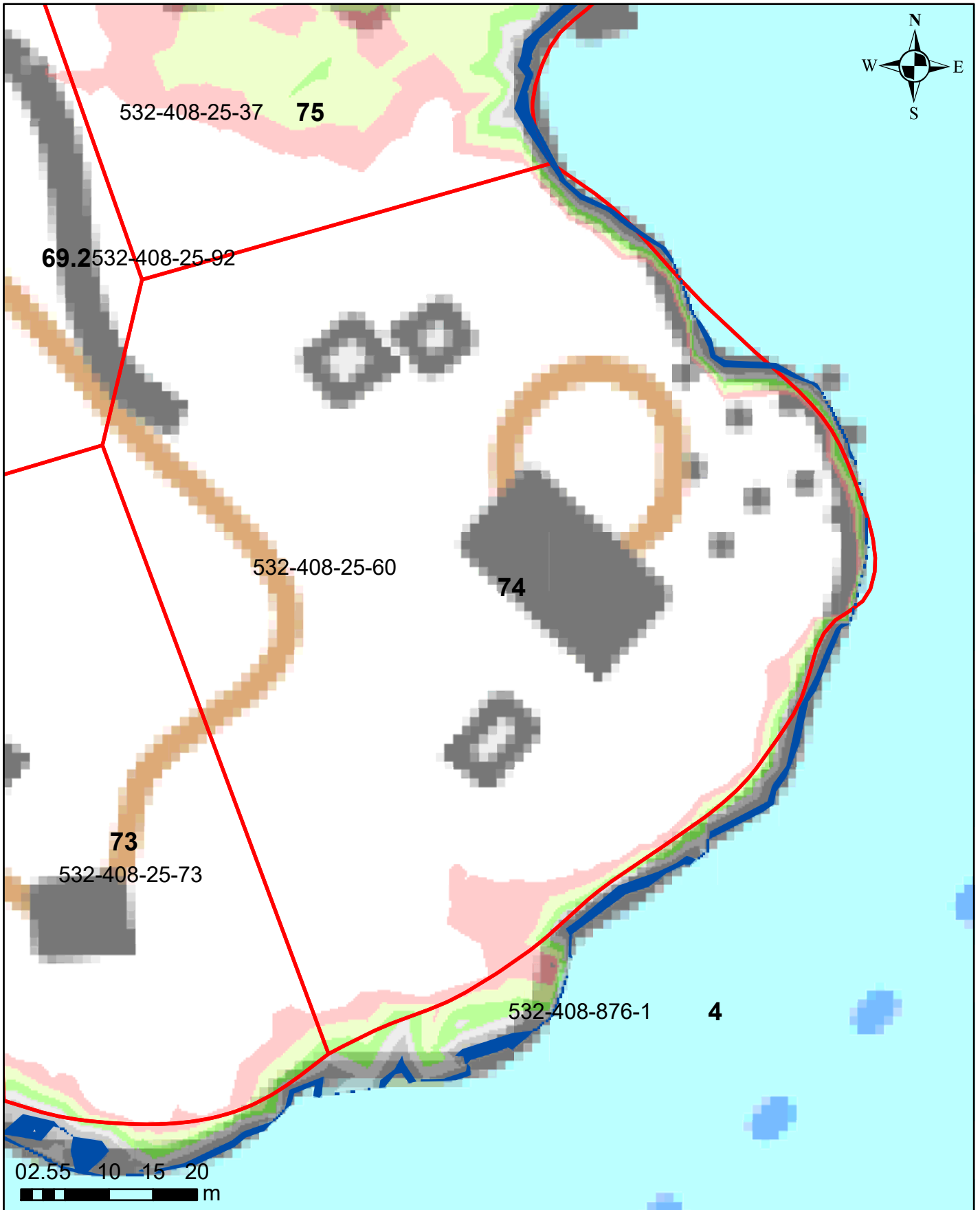


## Korkeusvyöhykkeet

- 86,39-86,64 (vesilain mukaisesti vesialueeksi muuttuvat alue)
- 86,39-86,64 (lammikoksi muuttuva alue)
- 86,64-86,89
- 86,89-87,14
- 87,14-87,39
- 87,39-87,64
- 87,64-87,89

Juokseva numero 73  
Rekisterinumero 532-408-25-73  
Page 78 of 759

# Salajärven ja Ruuhijärven vedenpinnan nostohanke



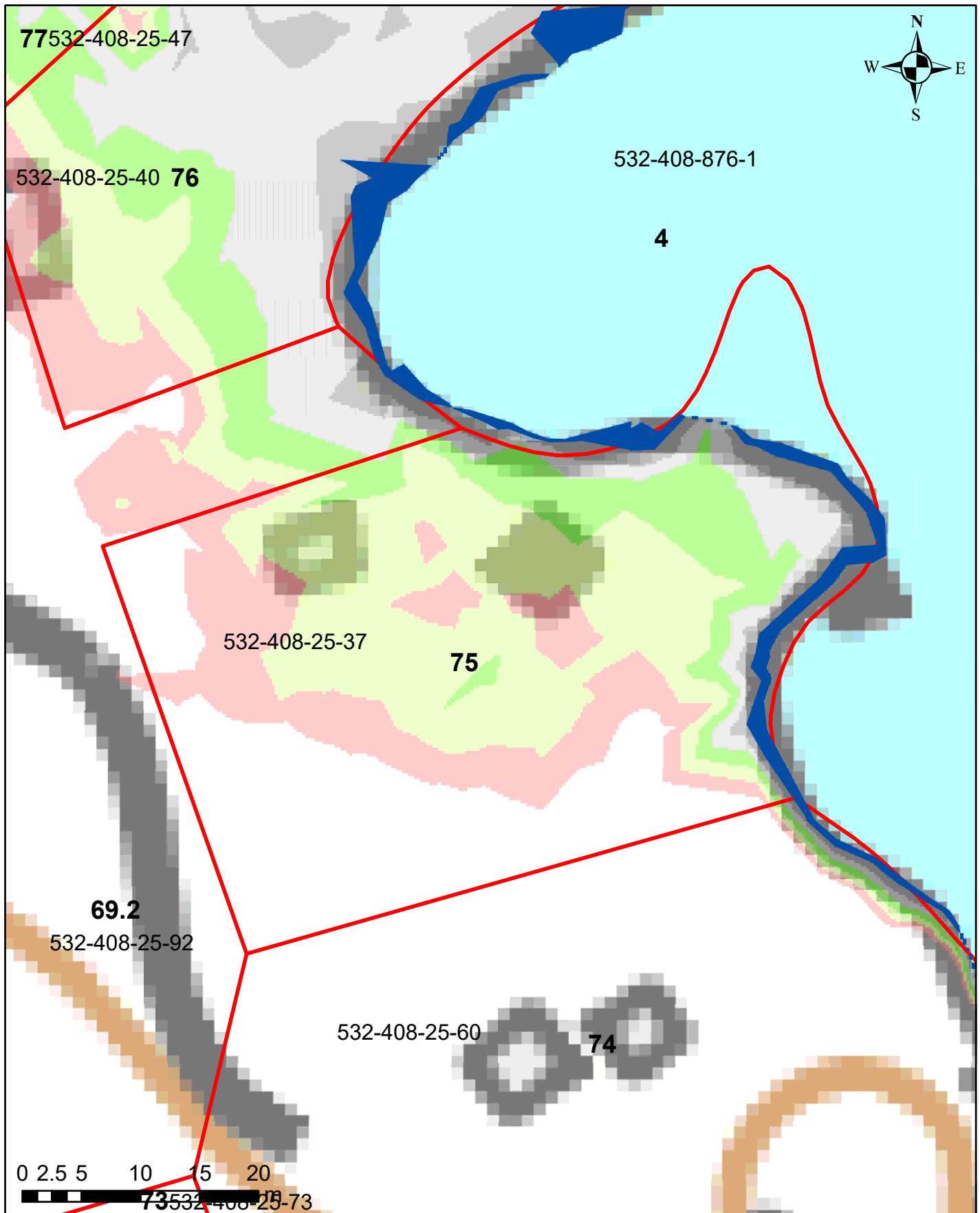
## Korkeusvyöhykkeet

86,39-86,64 (vesilain mukaiseksi vesialueeksi muuttuvat alue)
86,39-86,64 (lammikoksi muuttuva alue)
86,64-86,89
86,89-87,14
87,14-87,39
87,39-87,64
87,64-87,89

Juokseva numero 74  
Rekisterinumero 532-408-25-60  
Page 79 of 759

Ympäristötekniikan insinööritoimisto Jami Aho 31.10.2021  
Pohjakartta-aineisto ja kiinteistörajat MML2021

# Salajärven ja Ruuhijärven vedenpinnan nostohanke



## Korkeusvyöhykkeet

■	86,39-86,64 (vesilain mukaiseksi vesialueeksi muuttuvat alue)
■	86,39-86,64 (lammikoksi muuttuva alue)
■	86,64-86,89
■	86,89-87,14
■	87,14-87,39
■	87,39-87,64
■	87,64-87,89

Juokseva numero 75  
Rekisterinumero 532-408-25-37  
Page 80 of 759



# Salajärven ja Ruuhijärven vedenpinnan nostohanke



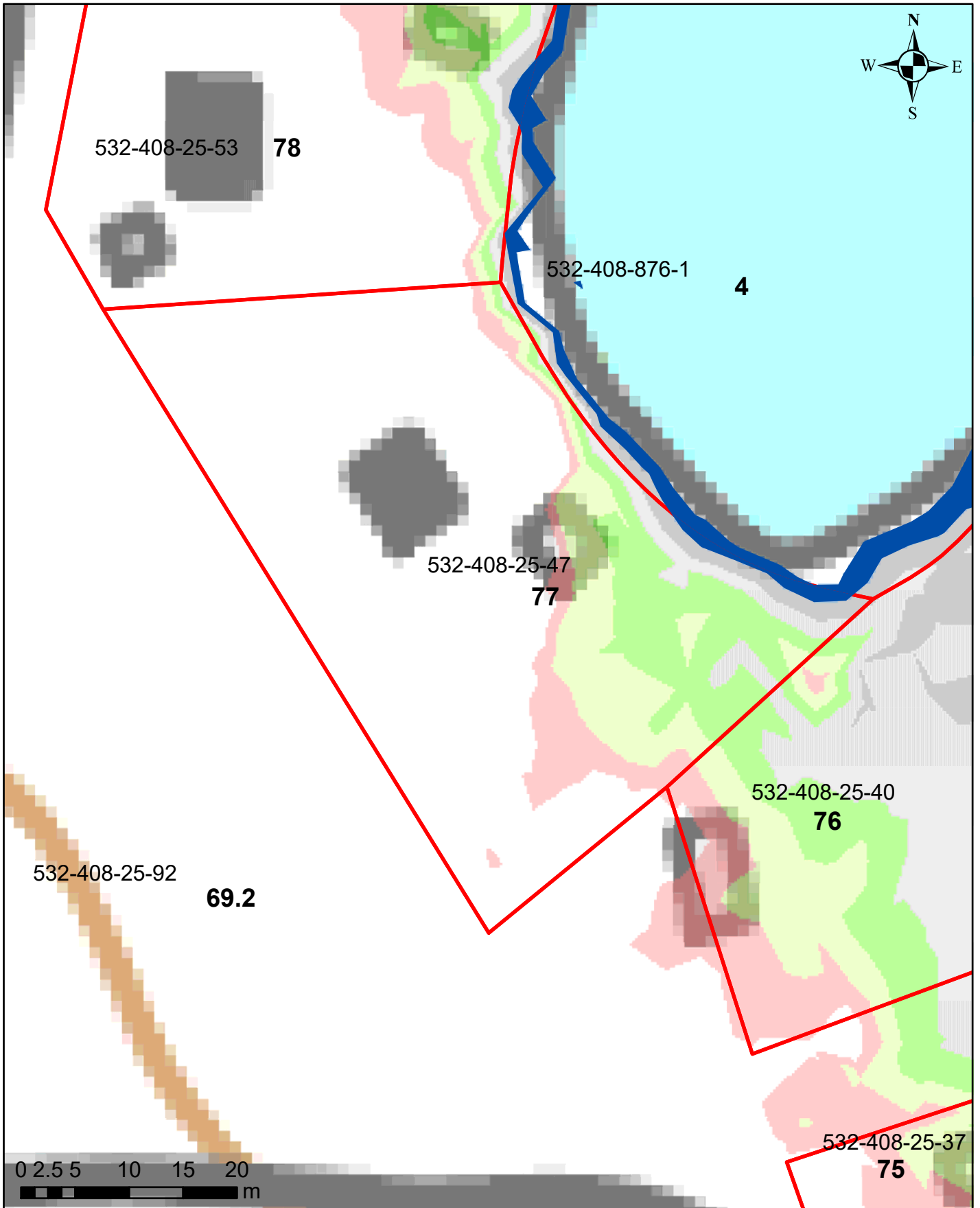
## Korkeusvyöhykkeet

86,39-86,64 (vesilain mukaiseksi vesialueeksi muuttuvat alue)
86,39-86,64 (lammikoksi muuttuva alue)
86,64-86,89
86,89-87,14
87,14-87,39
87,39-87,64
87,64-87,89

Juokseva numero 76  
Rekisterinumero 532-408-25-40  
Page 81 of 759

Ympäristötekniikan insinööritoimisto Jami Aho 31.10.2021  
Pohjakartta-aineisto ja kiinteistörajat MML2021

# Salajärven ja Ruuhijärven vedenpinnan nostohanke

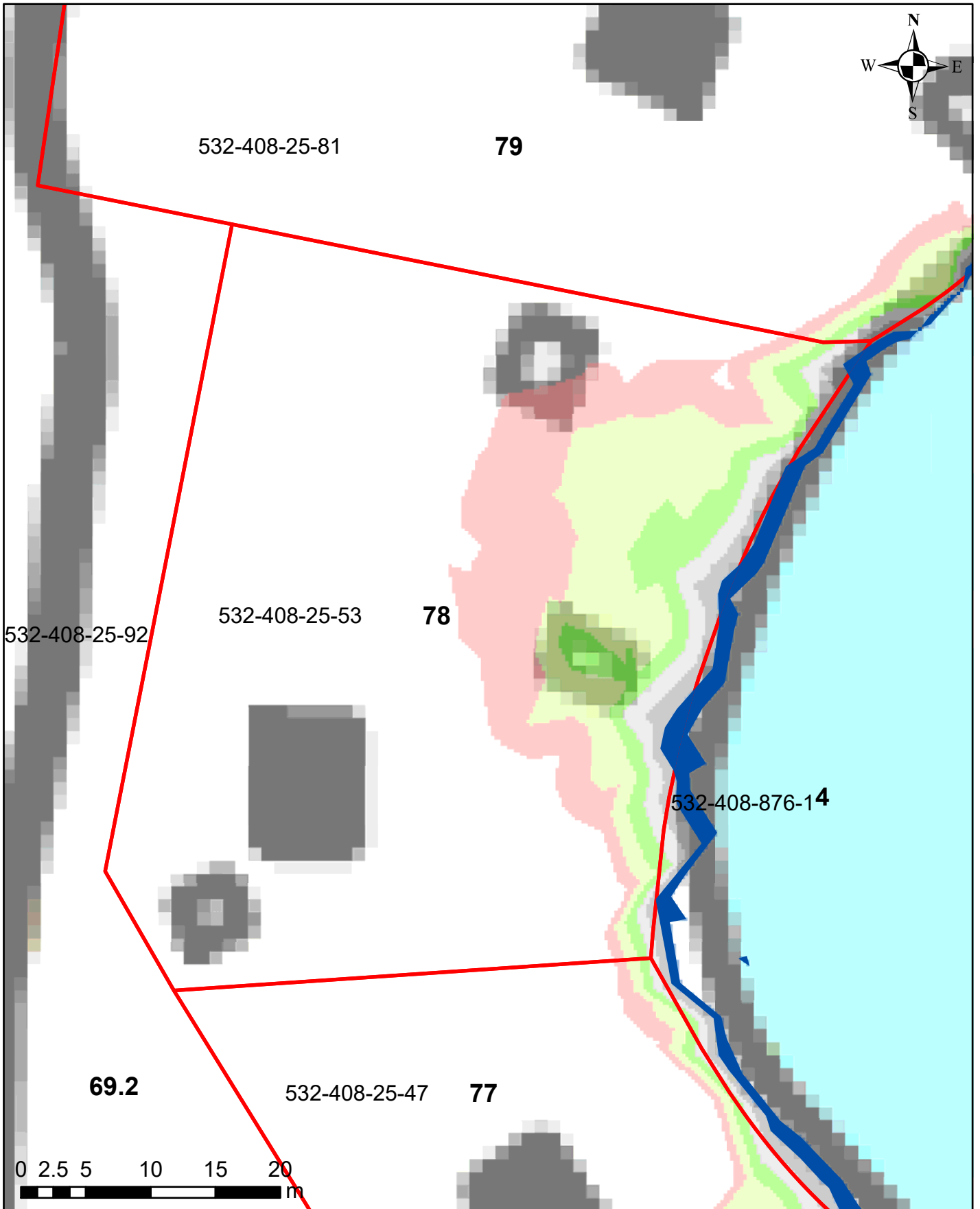


## Korkeusvyöhykkeet

- 86,39-86,64 (vesilain mukaiseksi vesialueeksi muuttuvat alue)
- 86,39-86,64 (lammikoksi muuttuva alue)
- 86,64-86,89
- 86,89-87,14
- 87,14-87,39
- 87,39-87,64
- 87,64-87,89

Juokseva numero 77  
Rekisterinumero 532-408-25-47  
Page 82 of 759

# Salajärven ja Ruuhijärven vedenpinnan nostohanke



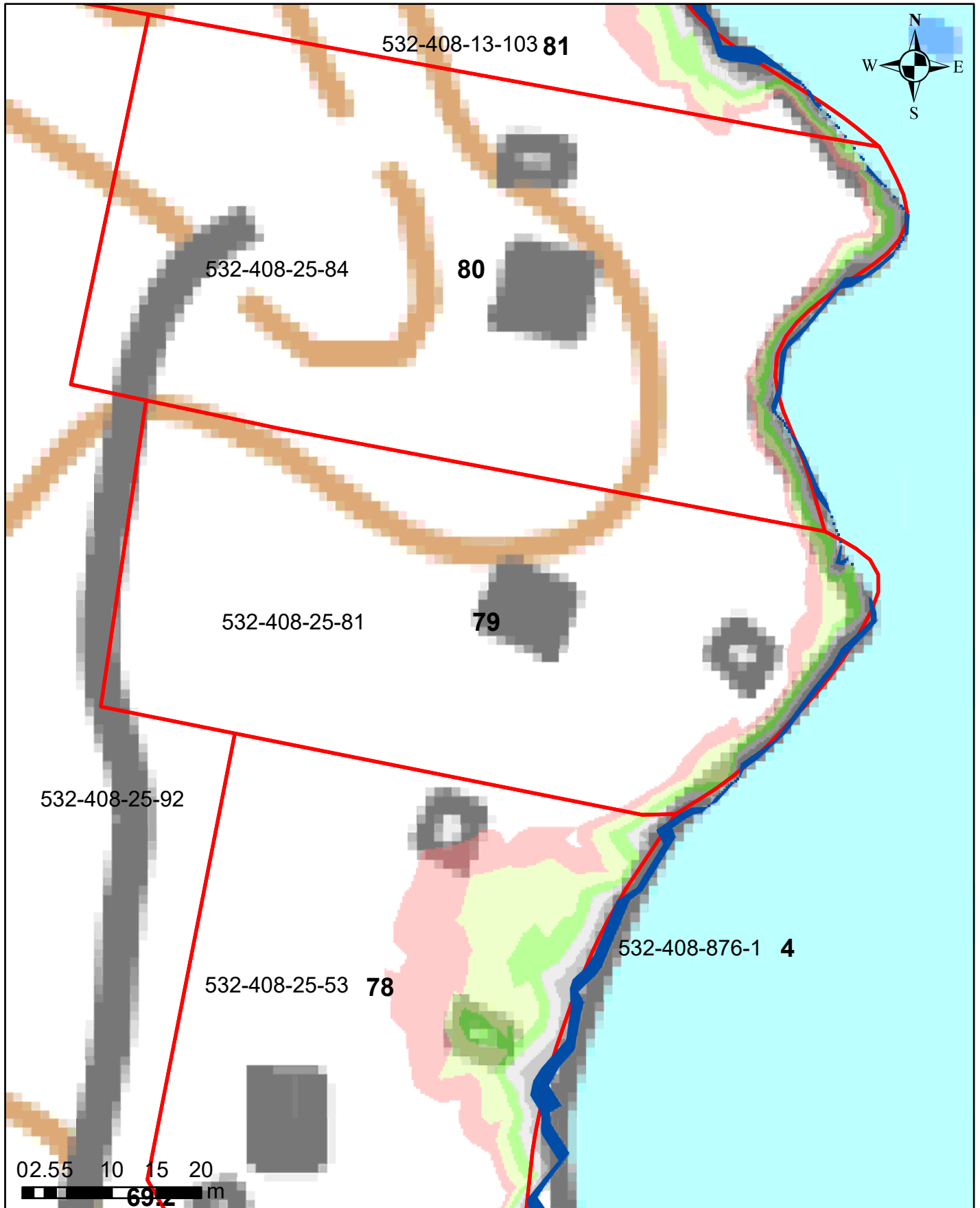
## Korkeusvyöhykkeet

- 86,39-86,64 (vesilain mukaiseksi vesialueeksi muuttuvat alue)
- 86,39-86,64 (lammikoksi muuttuva alue)
- 86,64-86,89
- 86,89-87,14
- 87,14-87,39
- 87,39-87,64
- 87,64-87,89

Juokseva numero 78  
Rekisterinumero 532-408-25-53  
Page 83 of 759

Ympäristötekniikan insinööritoimisto Jami Aho 31.10.2021  
Pohjakartta-aineisto ja kiinteistörajat MML2021

# Salajärven ja Ruuhijärven vedenpinnan nostohanke



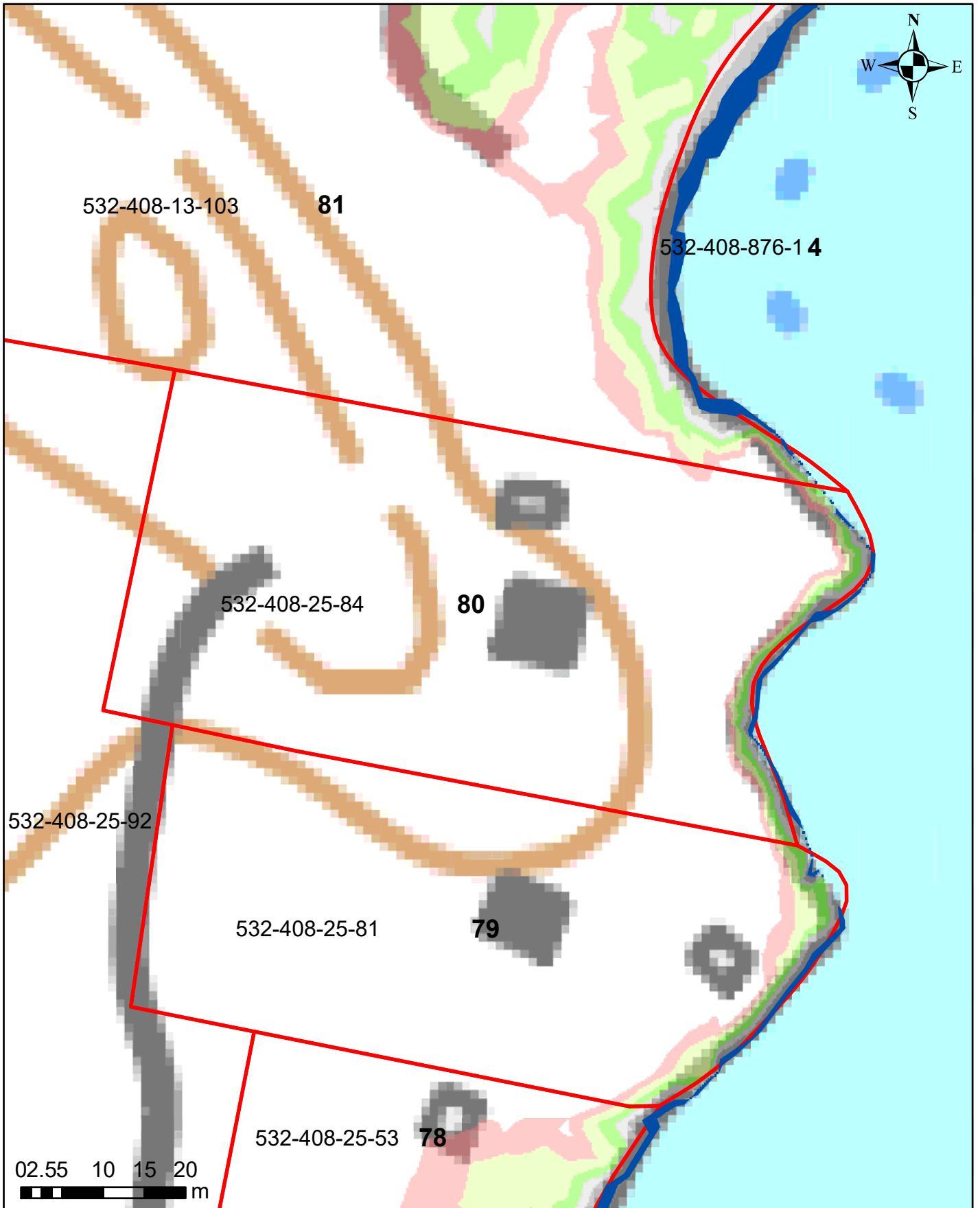
## Korkeusvyöhykkeet

■	86,39-86,64 (vesilain mukaiseksi vesialueeksi muuttuvat alue)
■	86,39-86,64 (lammikoksi muuttuva alue)
■	86,64-86,89
■	86,89-87,14
■	87,14-87,39
■	87,39-87,64
■	87,64-87,89

Juokseva numero 79  
Rekisterinumero 532-408-25-81  
Page 84 of 759

Ympäristötekniikan insinööritoimisto Jami Aho 31.10.2021  
Pohjakartta-aineisto ja kiinteistörajat MML2021

# Salajärven ja Ruuhijärven vedenpinnan nostohanke



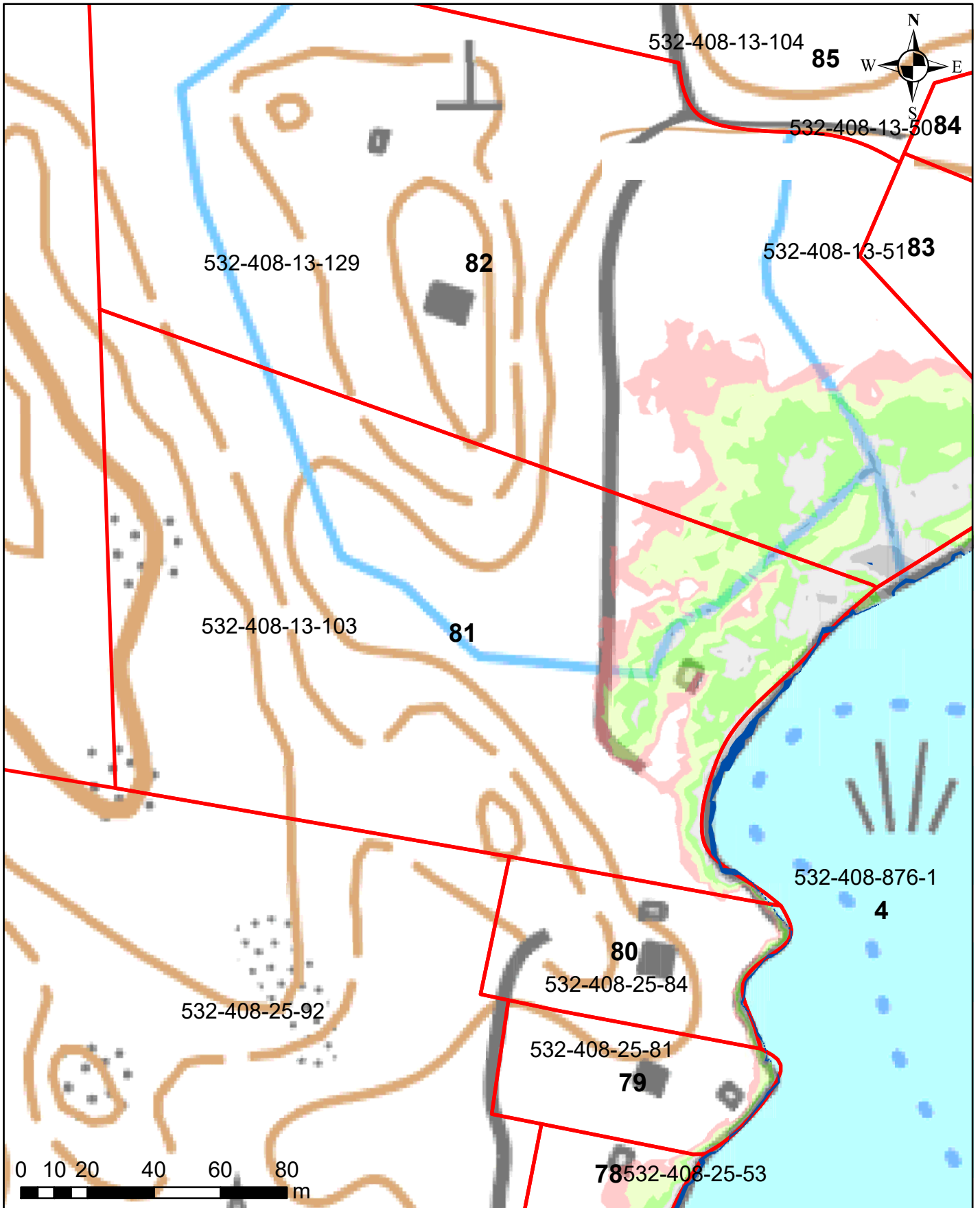
## Korkeusvyöhykkeet

86,39-86,64 (vesilain mukaiseksi vesialueeksi muuttuvat alue)
86,39-86,64 (lammikoksi muuttuva alue)
86,64-86,89
86,89-87,14
87,14-87,39
87,39-87,64
87,64-87,89

Juokseva numero 80  
Rekisterinumero 532-408-25-84  
Page 85 of 759

Ympäristötekniikan insinööritoimisto Jami Aho 31.10.2021  
Pohjakartta-aineisto ja kiinteistörajat MML2021

# Salajärven ja Ruuhijärven vedenpinnan nostohanke

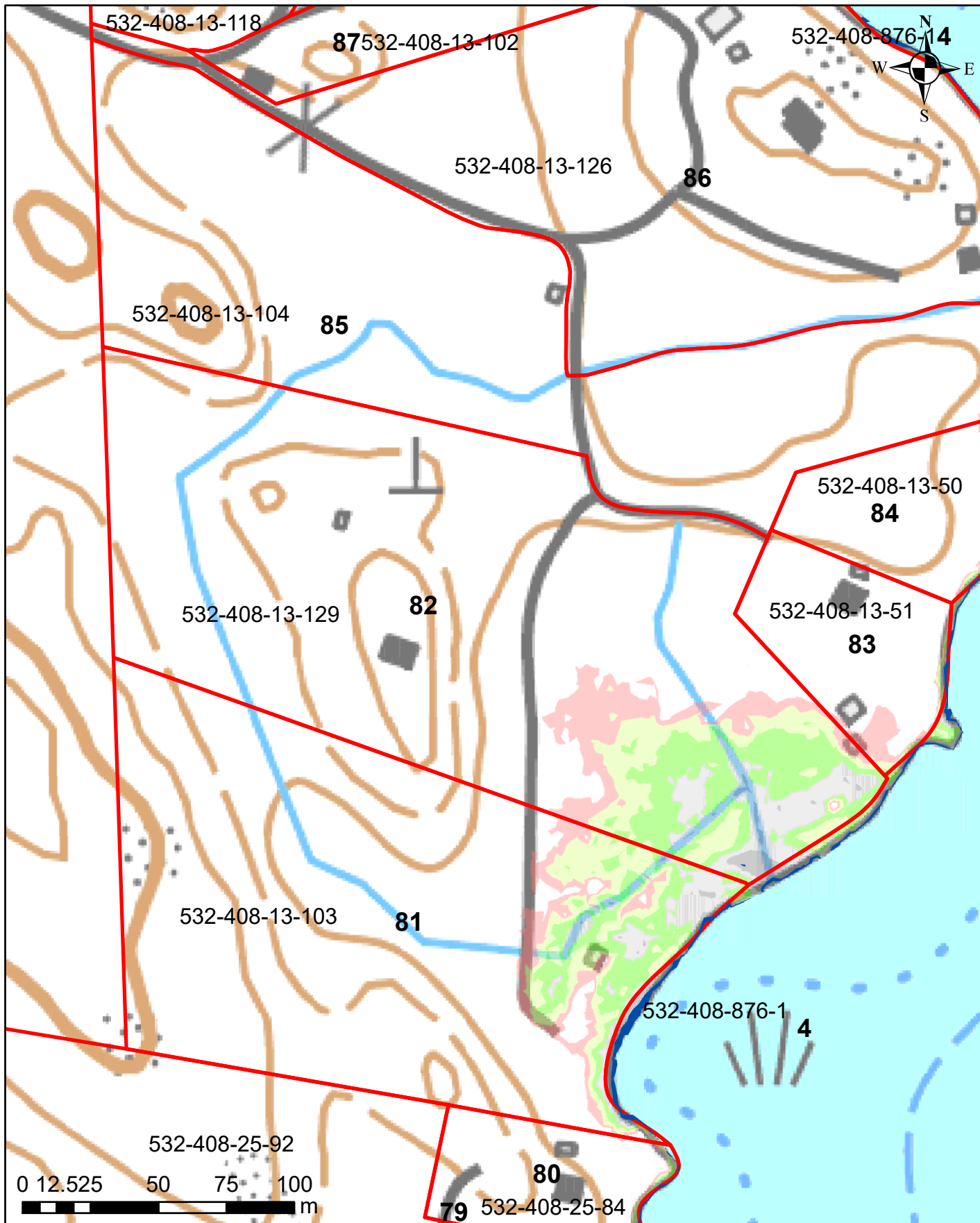


## Korkeusvyöhykkeet

86,39-86,64 (vesilain mukaiseksi vesialueeksi muuttuvat alue)
86,39-86,64 (lammikoksi muuttuva alue)
86,64-86,89
86,89-87,14
87,14-87,39
87,39-87,64
87,64-87,89

Juokseva numero 81  
Rekisterinumero 532-408-13-103  
Page 86 of 759

# Salajärven ja Ruuhijärven vedenpinnan nostohanke

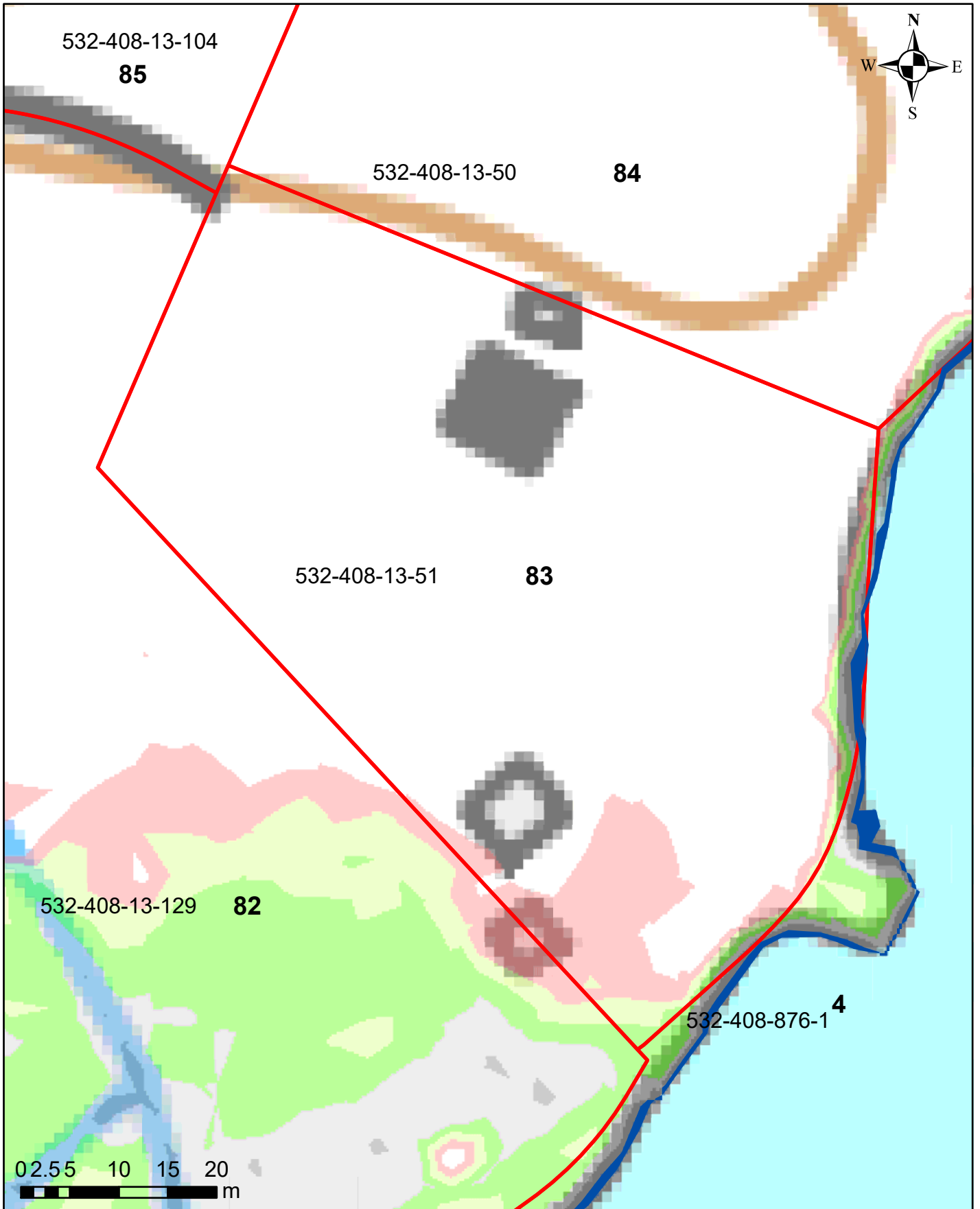


## Korkeusvyöhykkeet

■	86,39-86,64 (vesilain mukaisesti vesialueeksi muuttuvat alue)
■	86,39-86,64 (lammikoksi muuttuva alue)
■	86,64-86,89
■	86,89-87,14
■	87,14-87,39
■	87,39-87,64
■	87,64-87,89

Juokseva numero 82  
Rekisterinumero 532-408-13-129  
Page 87 of 759

# Salajärven ja Ruuhijärven vedenpinnan nostohanke



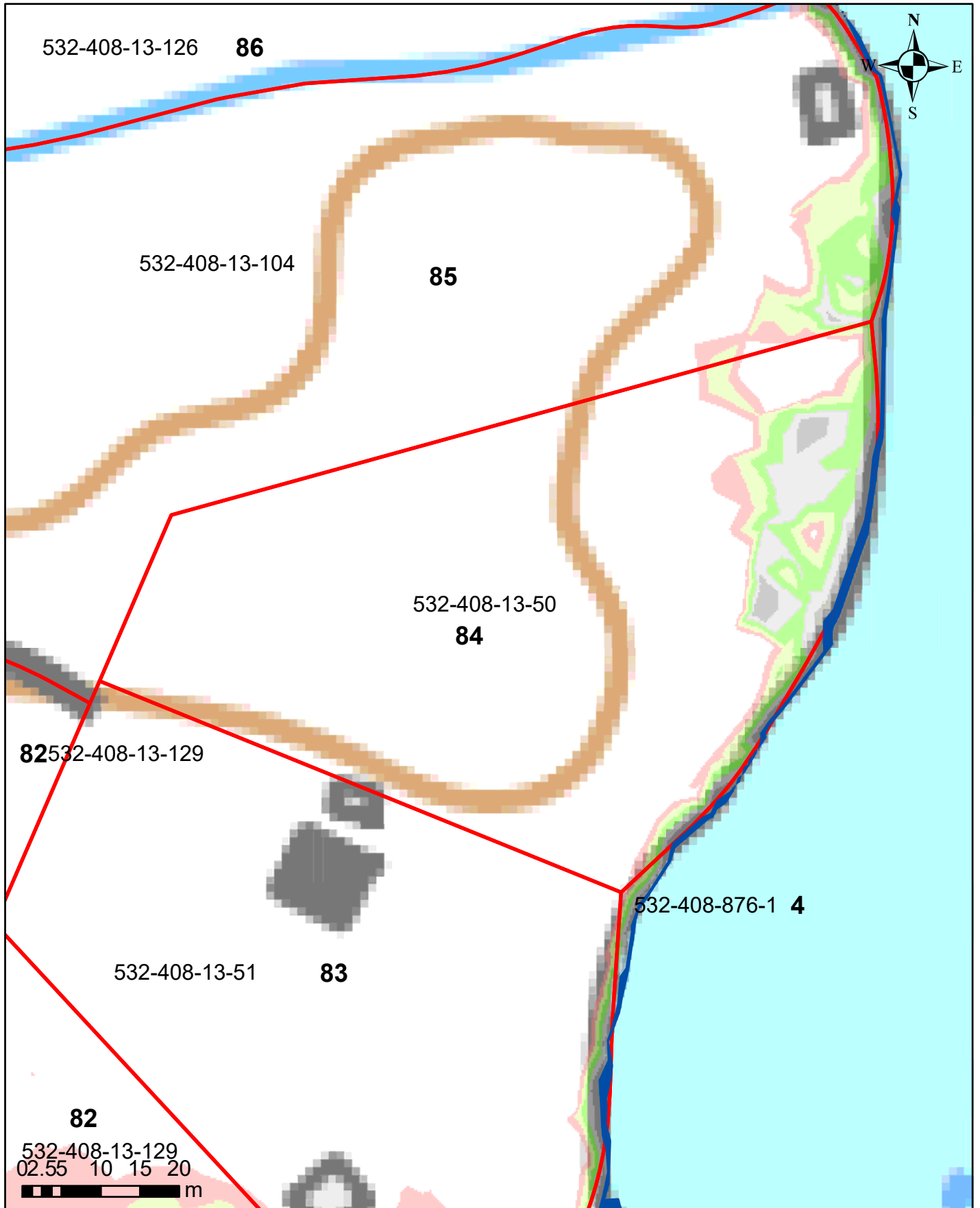
## Korkeusvyöhykkeet

- 86,39-86,64 (vesilain mukaiseksi vesialueeksi muuttuvat alue)
- 86,39-86,64 (lammikoksi muuttuva alue)
- 86,64-86,89
- 86,89-87,14
- 87,14-87,39
- 87,39-87,64
- 87,64-87,89

Juokseva numero 83  
Rekisterinumero 532-408-13-51  
Page 88 of 759



# Salajärven ja Ruuhijärven vedenpinnan nostohanke



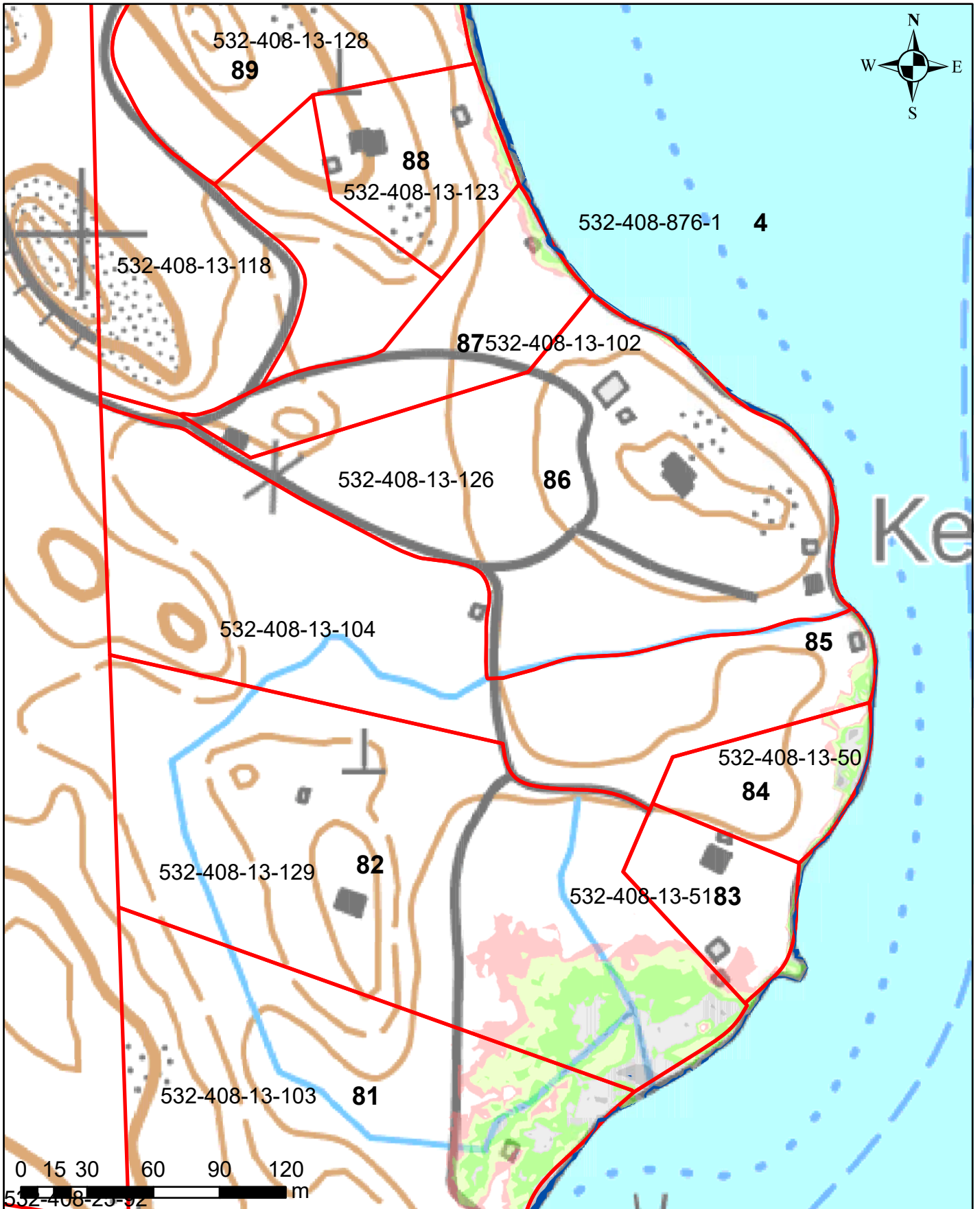
## Korkeusvyöhykkeet

86,39-86,64 (vesilain mukaiseksi vesialueeksi muuttuvat alue)
86,39-86,64 (lammikoksi muuttuva alue)
86,64-86,89
86,89-87,14
87,14-87,39
87,39-87,64
87,64-87,89

Juokseva numero 84  
Rekisterinumero 532-408-13-50  
Page 89 of 759

Ympäristötekniikan insinööritoimisto Jami Aho 31.10.2021  
Pohjakartta-aineisto ja kiinteistörajat MML2021

# Salajärven ja Ruuhijärven vedenpinnan nostohanke

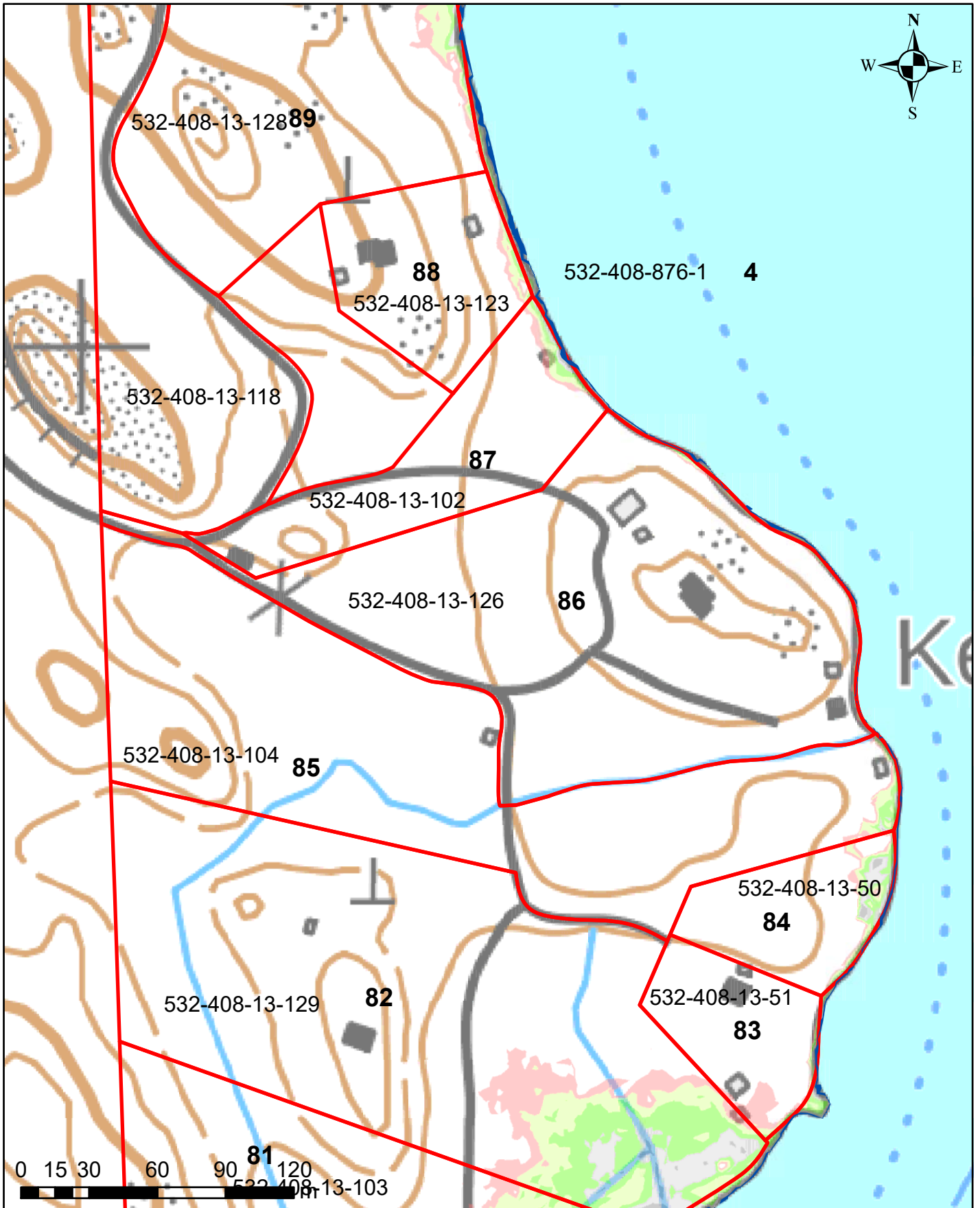


## Korkeusvyöhykkeet

86,39-86,64 (vesilain mukaisesti vesialueeksi muuttuvat alue)
86,39-86,64 (lammikoksi muuttuva alue)
86,64-86,89
86,89-87,14
87,14-87,39
87,39-87,64
87,64-87,89

Juokseva numero 85  
Rekisterinumero 532-408-13-104  
Page 90 of 759

# Salajärven ja Ruuhijärven vedenpinnan nostohanke

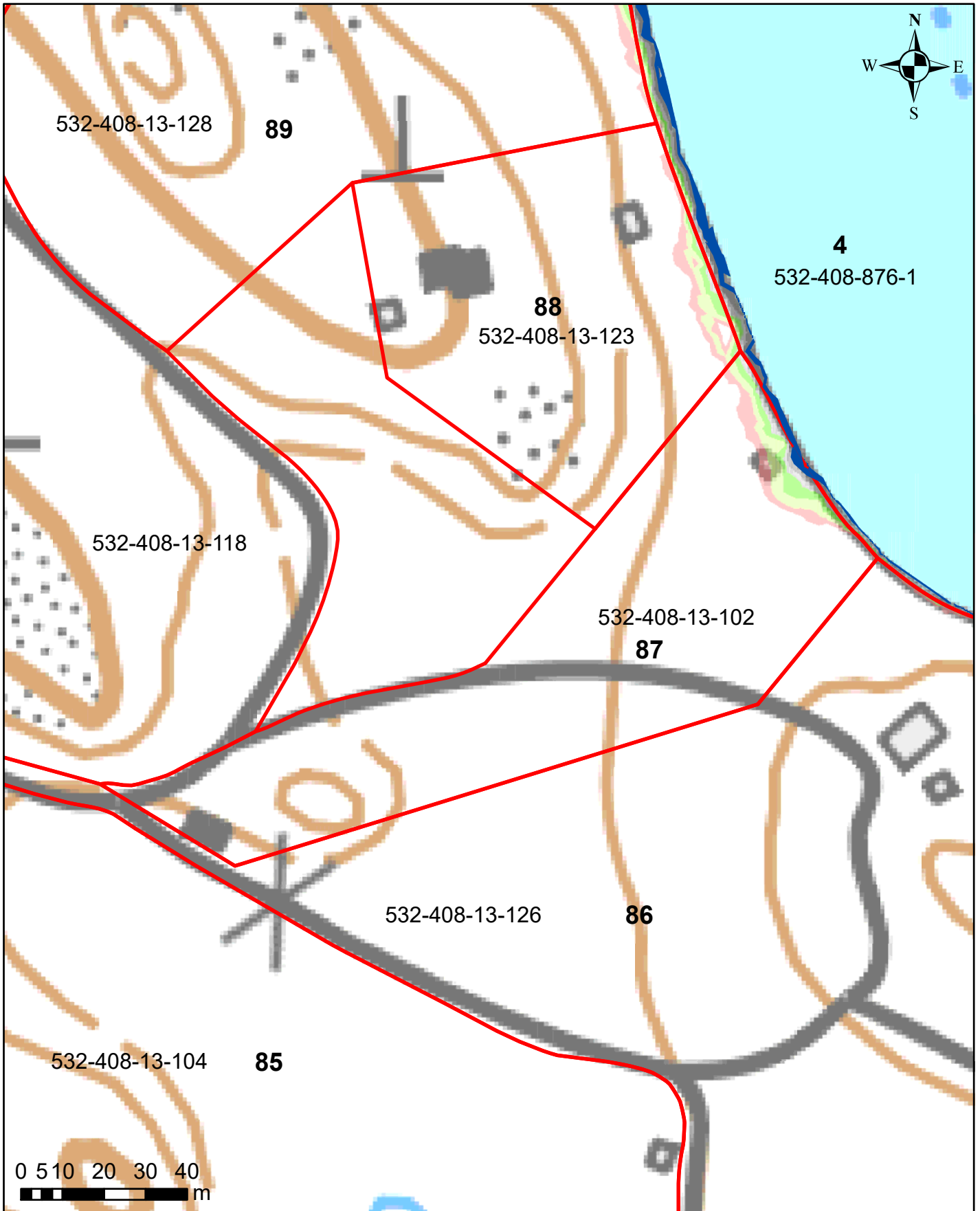


## Korkeusvyöhykkeet

■	86,39-86,64 (vesilain mukaiseksi vesialueeksi muuttuvat alue)
■	86,39-86,64 (lammikoksi muuttuva alue)
■	86,64-86,89
■	86,89-87,14
■	87,14-87,39
■	87,39-87,64
■	87,64-87,89

Juokseva numero 86  
Rekisterinumero 532-408-13-126  
Page 91 of 759

# Salajärven ja Ruuhijärven vedenpinnan nostohanke

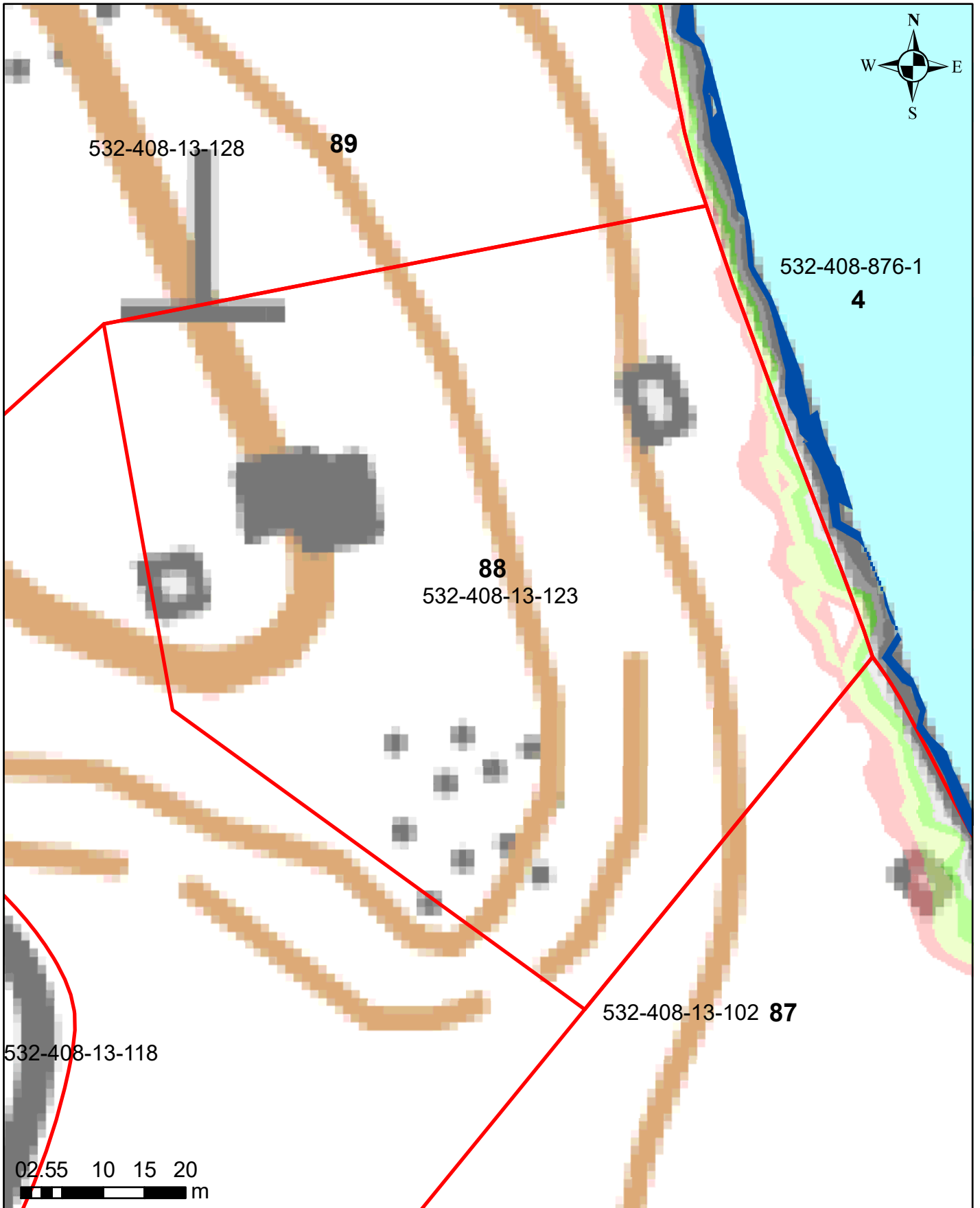


## Korkeusvyöhykkeet

	86,39-86,64 (vesilain mukaiseksi vesialueeksi muuttuvat alue)
	86,39-86,64 (lammikoksi muuttuva alue)
	86,64-86,89
	86,89-87,14
	87,14-87,39
	87,39-87,64
	87,64-87,89

Juokseva numero 87  
Rekisterinumero 532-408-13-102  
Page 92 of 759

# Salajärven ja Ruuhijärven vedenpinnan nostohanke

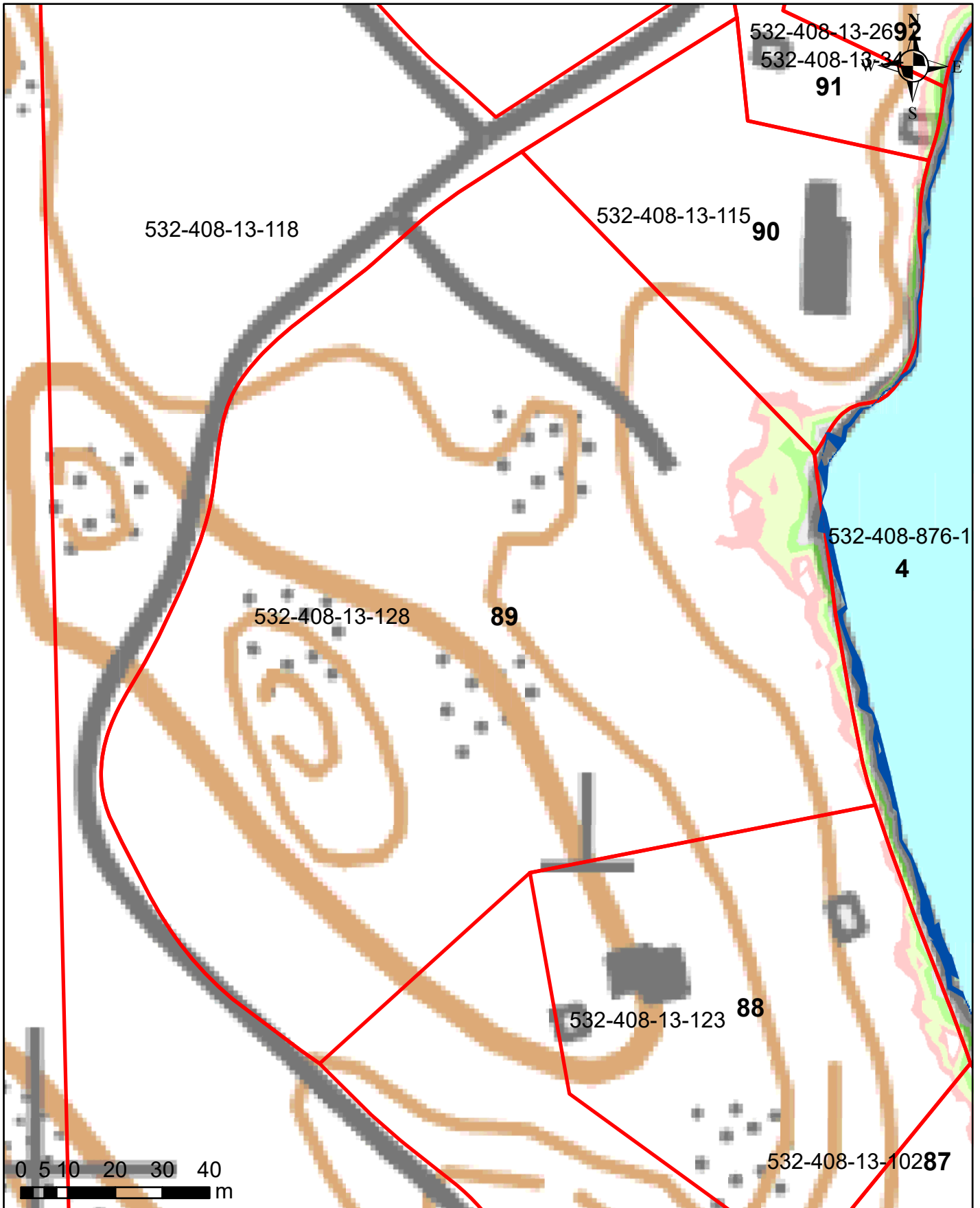


## Korkeusvyöhykkeet

	86,39-86,64 (vesilain mukaiseksi vesialueeksi muuttuvat alue)
	86,39-86,64 (lammikoksi muuttuva alue)
	86,64-86,89
	86,89-87,14
	87,14-87,39
	87,39-87,64
	87,64-87,89

Juokseva numero 88  
Rekisterinumero 532-408-13-123  
Page 93 of 759

# Salajärven ja Ruuhijärven vedenpinnan nostohanke

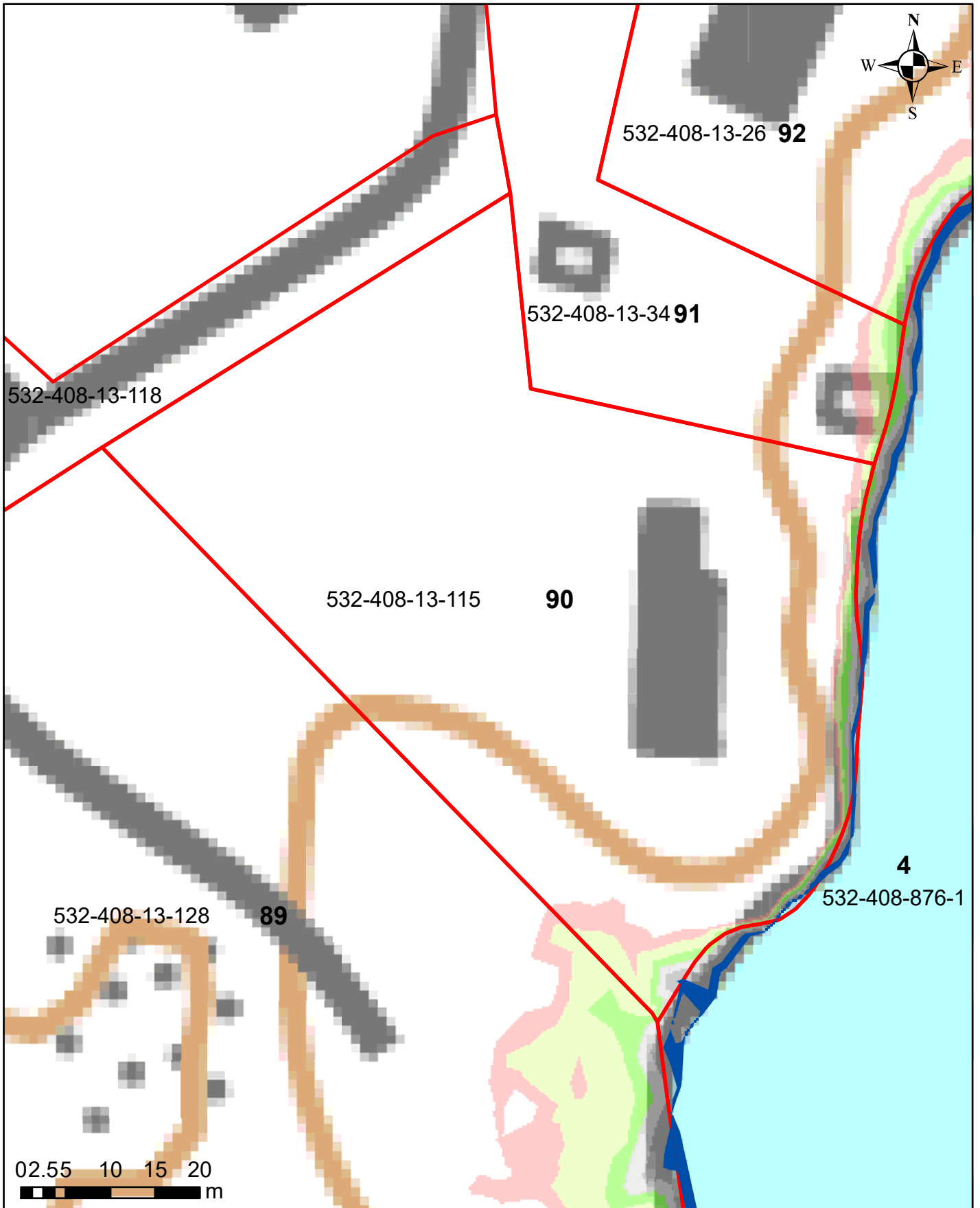


## Korkeusvyöhykkeet

86,39-86,64 (vesilain mukaiseksi vesialueeksi muuttuvat alue)
86,39-86,64 (lammikoksi muuttuva alue)
86,64-86,89
86,89-87,14
87,14-87,39
87,39-87,64
87,64-87,89

Juokseva numero 89  
Rekisterinumero 532-408-13-128  
Page 94 of 759

# Salajärven ja Ruuhijärven vedenpinnan nostohanke

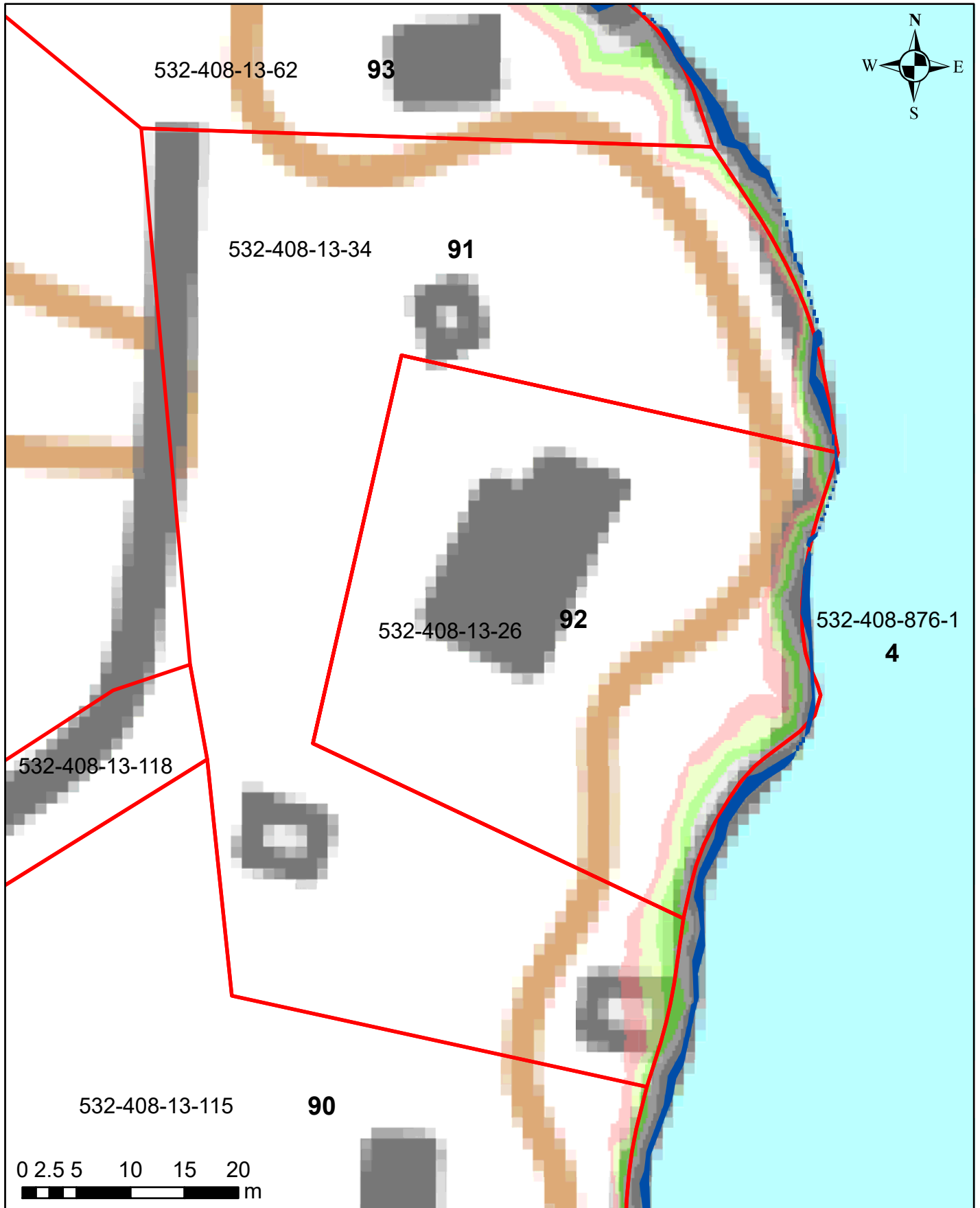


## Korkeusvyöhykkeet

	86,39-86,64 (vesilain mukaiseksi vesialueeksi muuttuvat alue)
	86,39-86,64 (lammikoksi muuttuva alue)
	86,64-86,89
	86,89-87,14
	87,14-87,39
	87,39-87,64
	87,64-87,89

Juokseva numero 90  
Rekisterinumero 532-408-13-115  
Page 95 of 759

# Salajärven ja Ruuhijärven vedenpinnan nostohanke



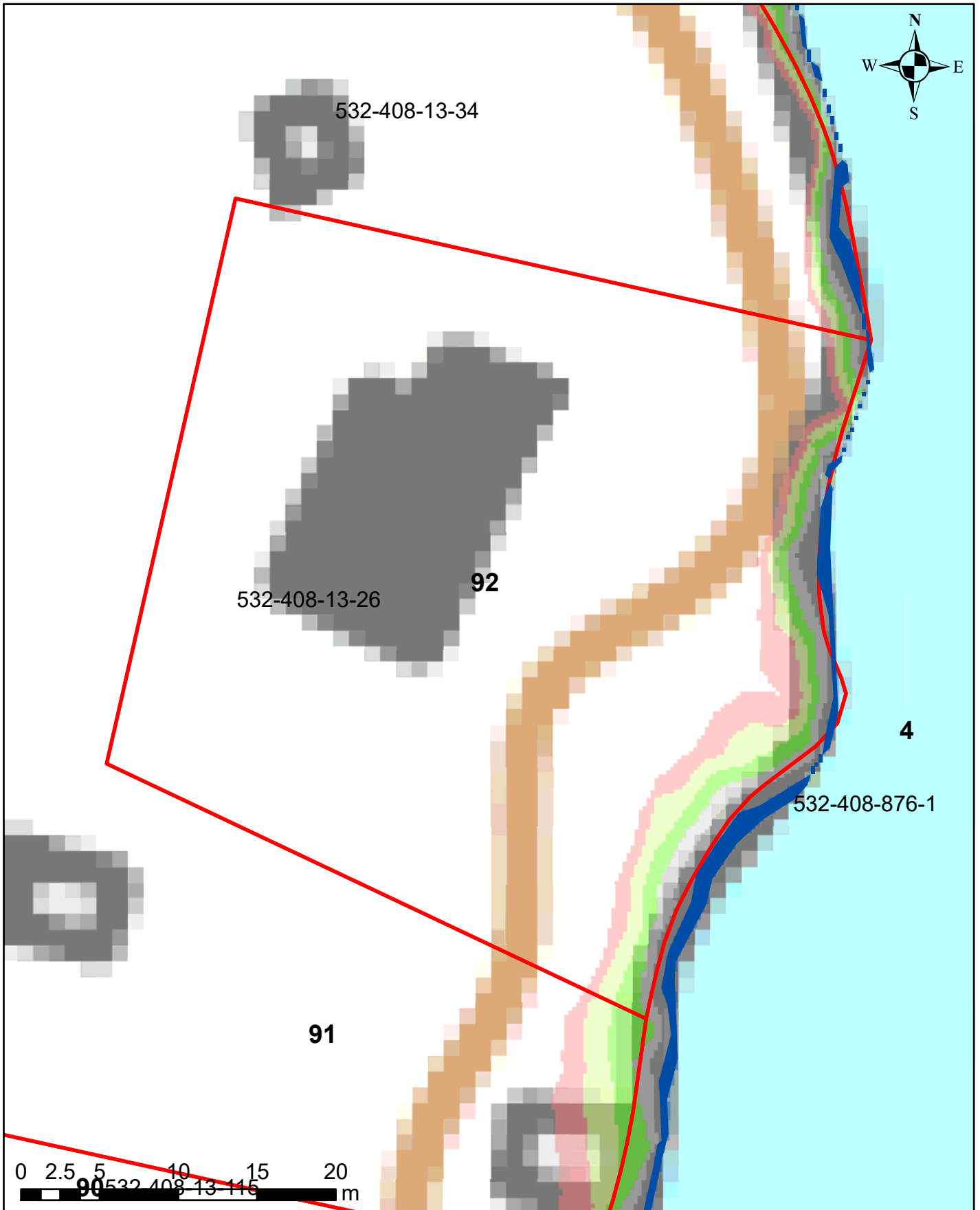
## Korkeusvyöhykkeet

	86,39-86,64 (vesilain mukaiseksi vesialueeksi muuttuvat alue)
	86,39-86,64 (lammikoksi muuttuva alue)
	86,64-86,89
	86,89-87,14
	87,14-87,39
	87,39-87,64
	87,64-87,89

Juokseva numero 91  
Rekisterinumero 532-408-13-34  
Page 96 of 759



# Salajärven ja Ruuhijärven vedenpinnan nostohanke

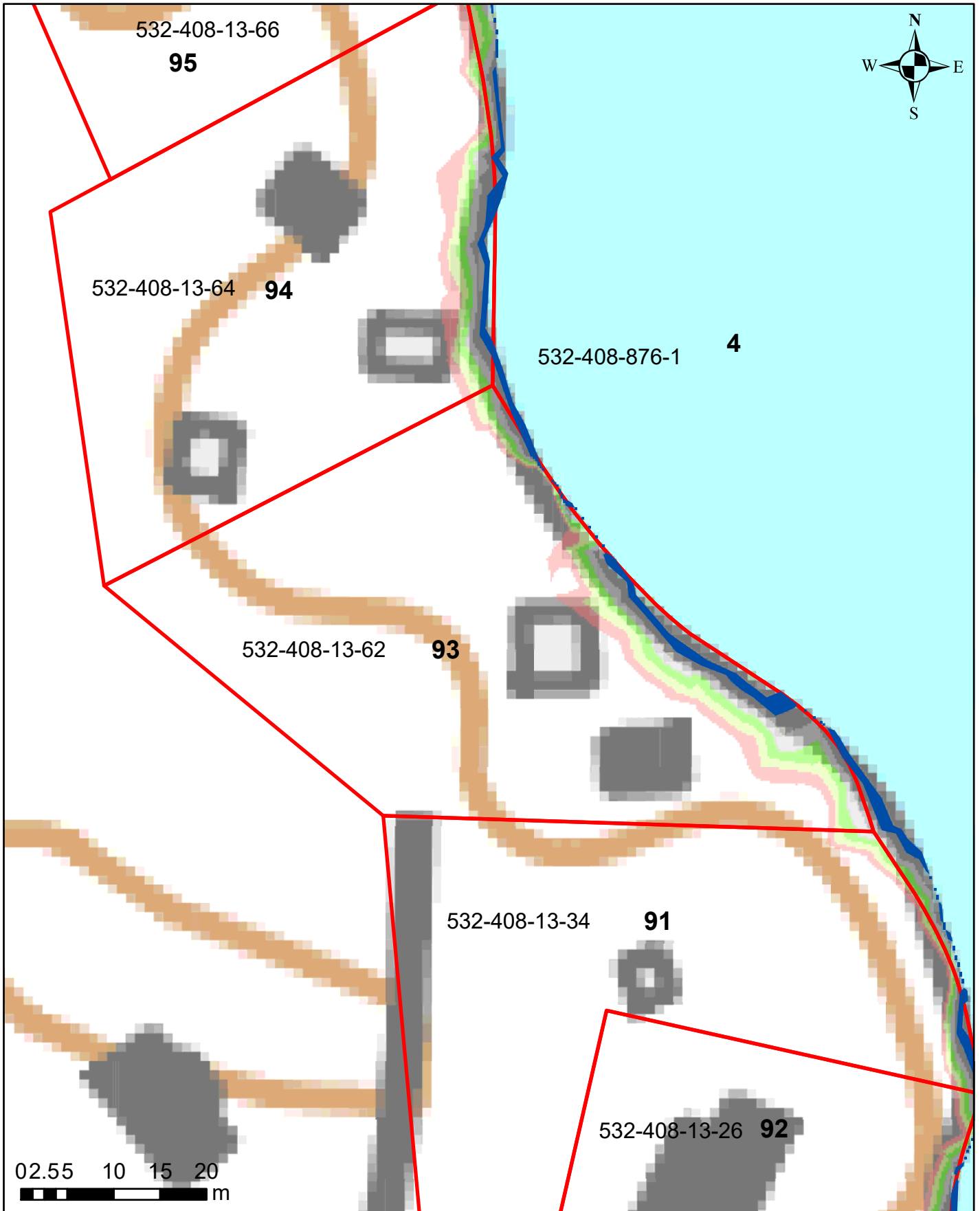


## Korkeusvyöhykkeet

- 86,39-86,64 (vesilain mukaisesti vesialueeksi muuttuvat alue)
- 86,39-86,64 (lammikoksi muuttuva alue)
- 86,64-86,89
- 86,89-87,14
- 87,14-87,39
- 87,39-87,64
- 87,64-87,89

Juokseva numero 92  
Rekisterinumero 532-408-13-26  
Page 97 of 759

# Salajärven ja Ruuhijärven vedenpinnan nostohanke

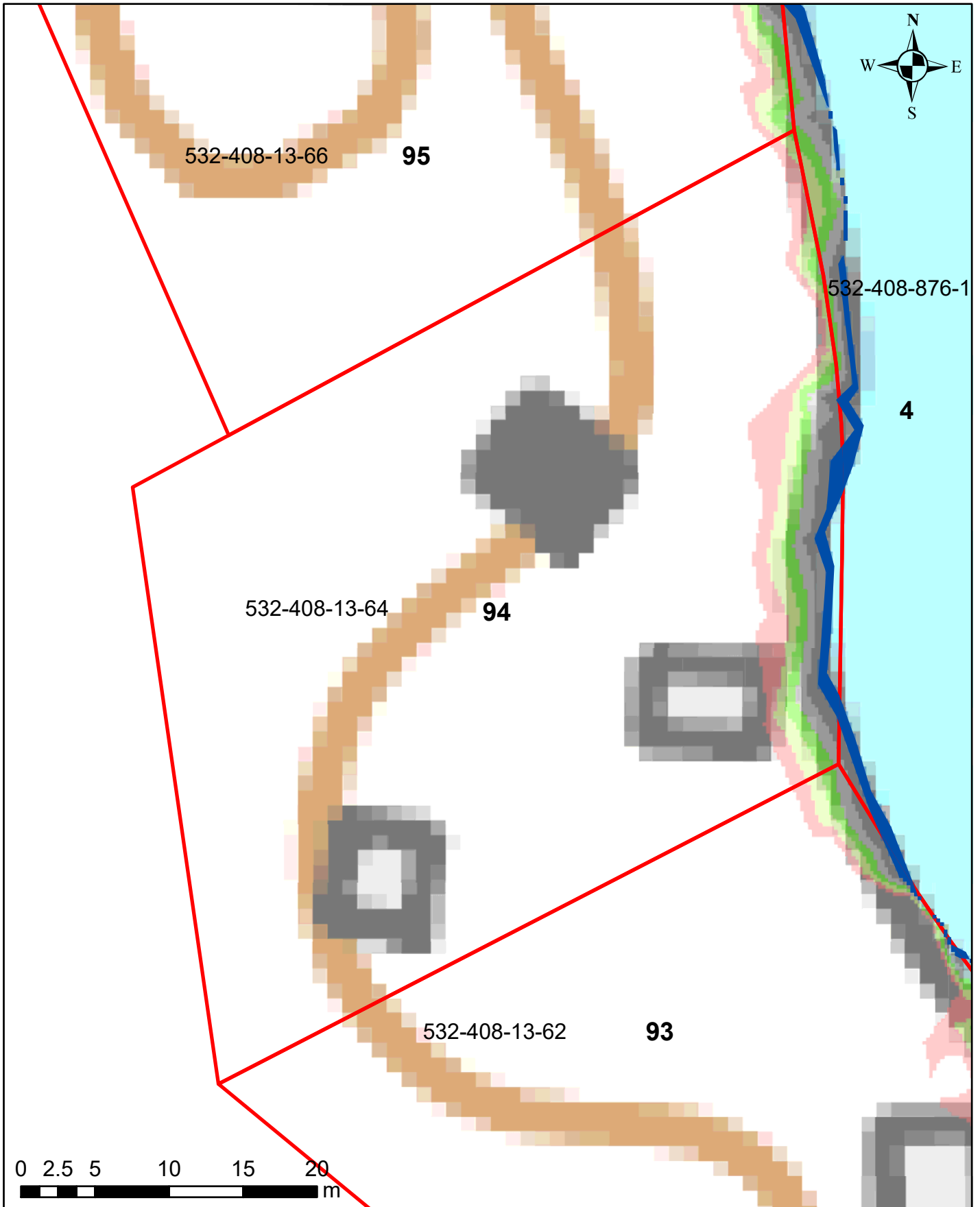


## Korkeusvyöhykkeet

- 86,39-86,64 (vesilain mukaiseksi vesialueeksi muuttuvat alue)
- 86,39-86,64 (lammikoksi muuttuva alue)
- 86,64-86,89
- 86,89-87,14
- 87,14-87,39
- 87,39-87,64
- 87,64-87,89

Juokseva numero 93  
Rekisterinumero 532-408-13-62  
Page 98 of 759

# Salajärven ja Ruuhijärven vedenpinnan nostohanke

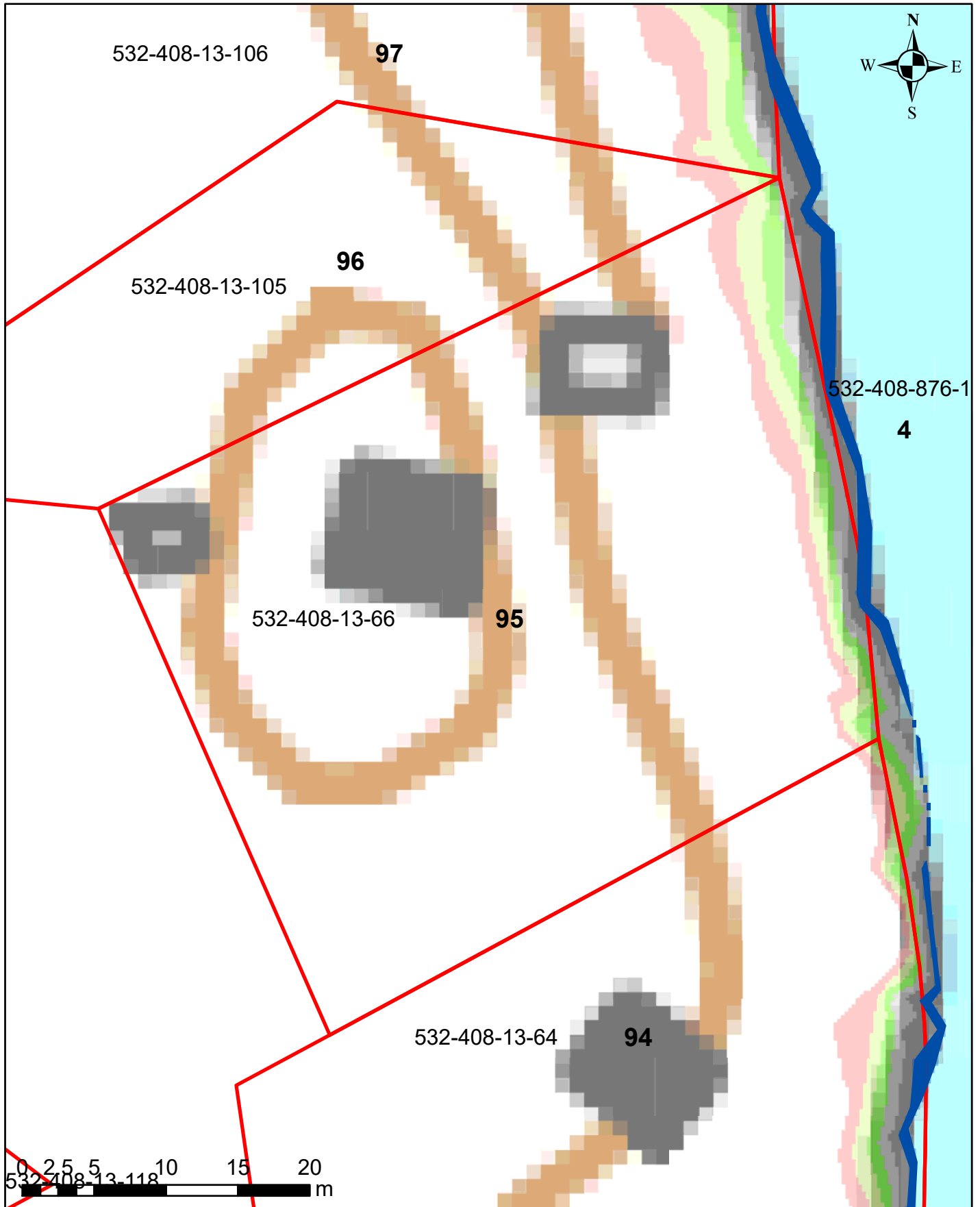


## Korkeusvyöhykkeet

- 86,39-86,64 (vesilain mukaiseksi vesialueeksi muuttuvat alue)
- 86,39-86,64 (lammikoksi muuttuva alue)
- 86,64-86,89
- 86,89-87,14
- 87,14-87,39
- 87,39-87,64
- 87,64-87,89

Juokseva numero 94  
Rekisterinumero 532-408-13-64  
Page 99 of 759

# Salajärven ja Ruuhijärven vedenpinnan nostohanke



## Korkeusvyöhykkeet

- 86,39-86,64 (vesilain mukaiseksi vesialueeksi muuttuvat alue)
- 86,39-86,64 (lammikoksi muuttuva alue)
- 86,64-86,89
- 86,89-87,14
- 87,14-87,39
- 87,39-87,64
- 87,64-87,89

Juokseva numero 95  
Rekisterinumero 532-408-13-66  
Page 100 of 759