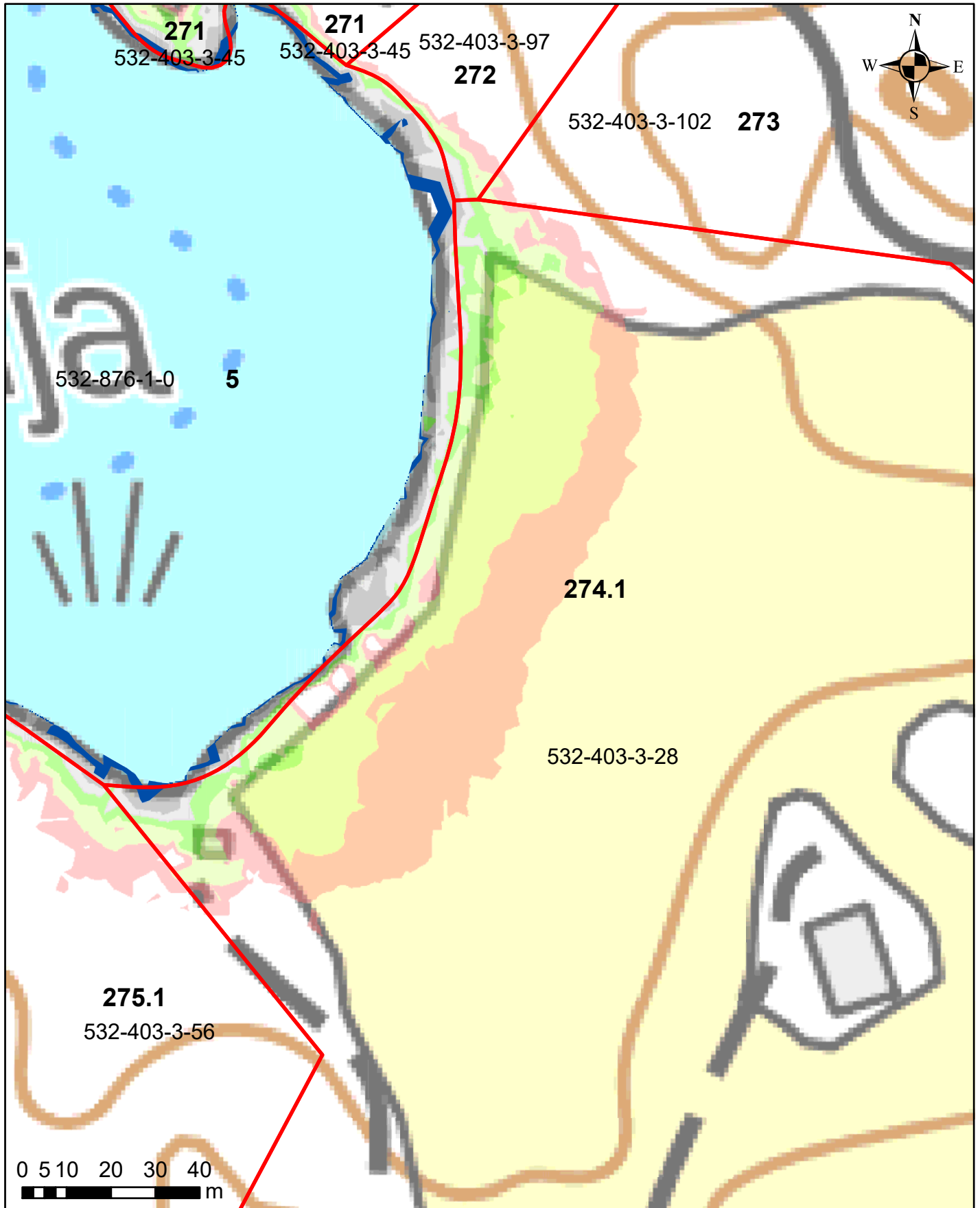


Salajärven ja Ruuhijärven vedenpinnan nostohanke



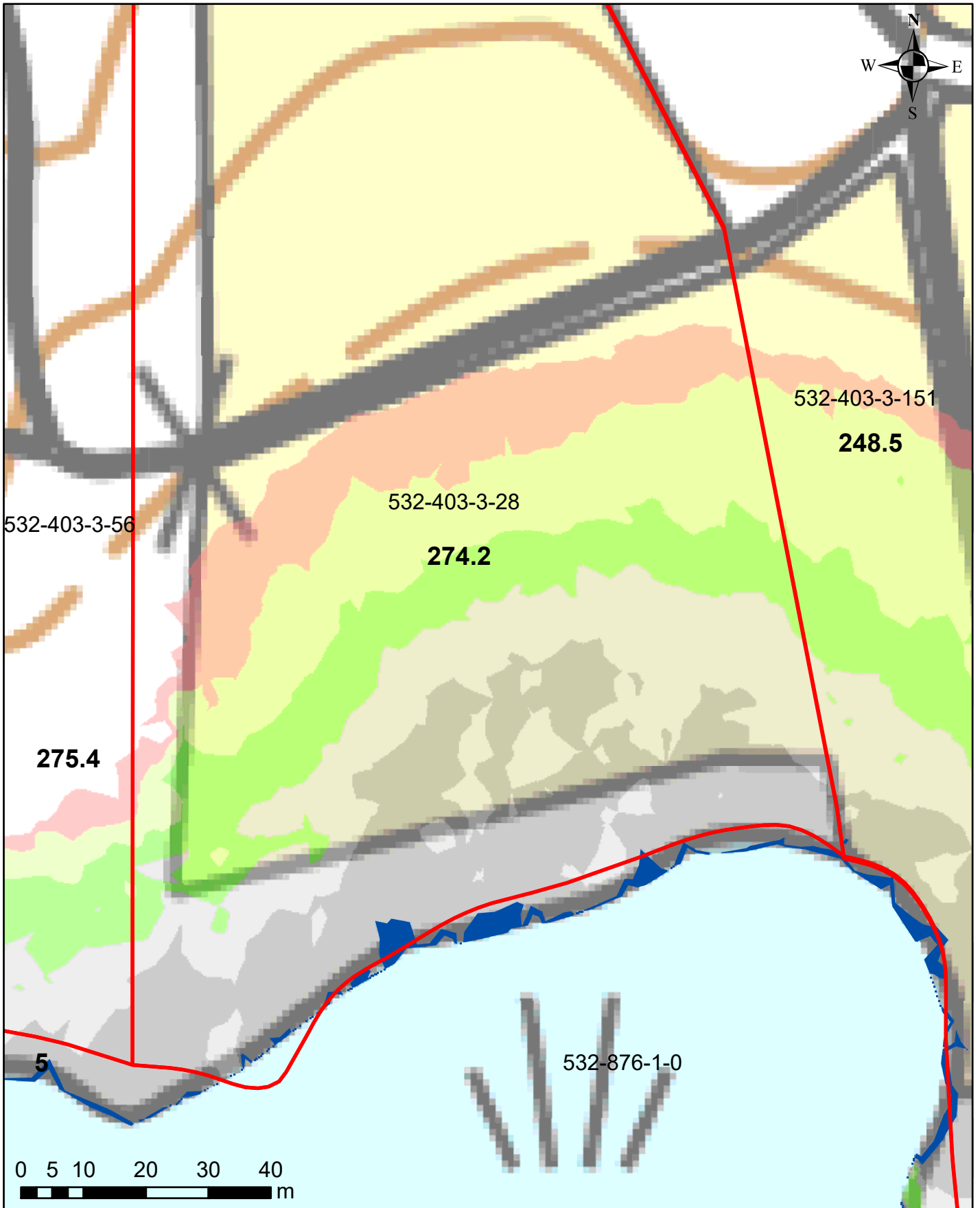
Korkeusvyöhykkeet

	86,39-86,64 (vesilain mukaisesti vesialueeksi muuttuvat alue)
	86,39-86,64 (lammikoksi muuttuva alue)
	86,64-86,89
	86,89-87,14
	87,14-87,39
	87,39-87,64
	87,64-87,89

Juokseva numero 274
Rekisterinumero 532-403-3-28
Page 301 of 759

Ympäristötekniikan insinööritoimisto Jami Aho 31.10.2021
Pohjakartta-aineisto ja kiinteistörajat MML2021

Salajärven ja Ruuhijärven vedenpinnan nostohanke

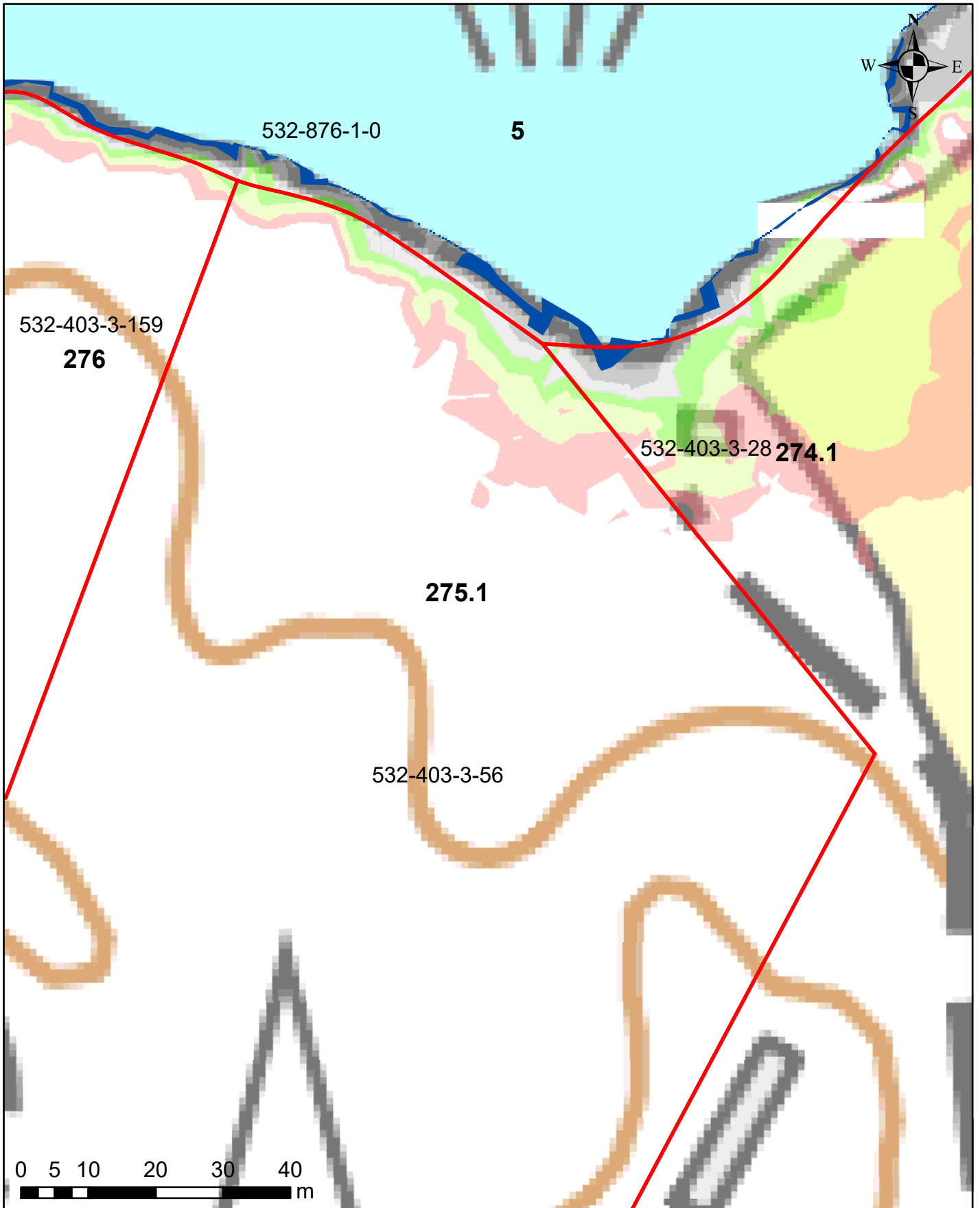


Korkeusvyöhykkeet

- 86,39-86,64 (vesilain mukaiseksi vesialueeksi muuttuvat alue)
- 86,39-86,64 (lammikoksi muuttuva alue)
- 86,64-86,89
- 86,89-87,14
- 87,14-87,39
- 87,39-87,64
- 87,64-87,89

Juokseva numero 274
Rekisterinumero 532-403-3-28
Page 302 of 759

Salajärven ja Ruuhijärven vedenpinnan nostohanke

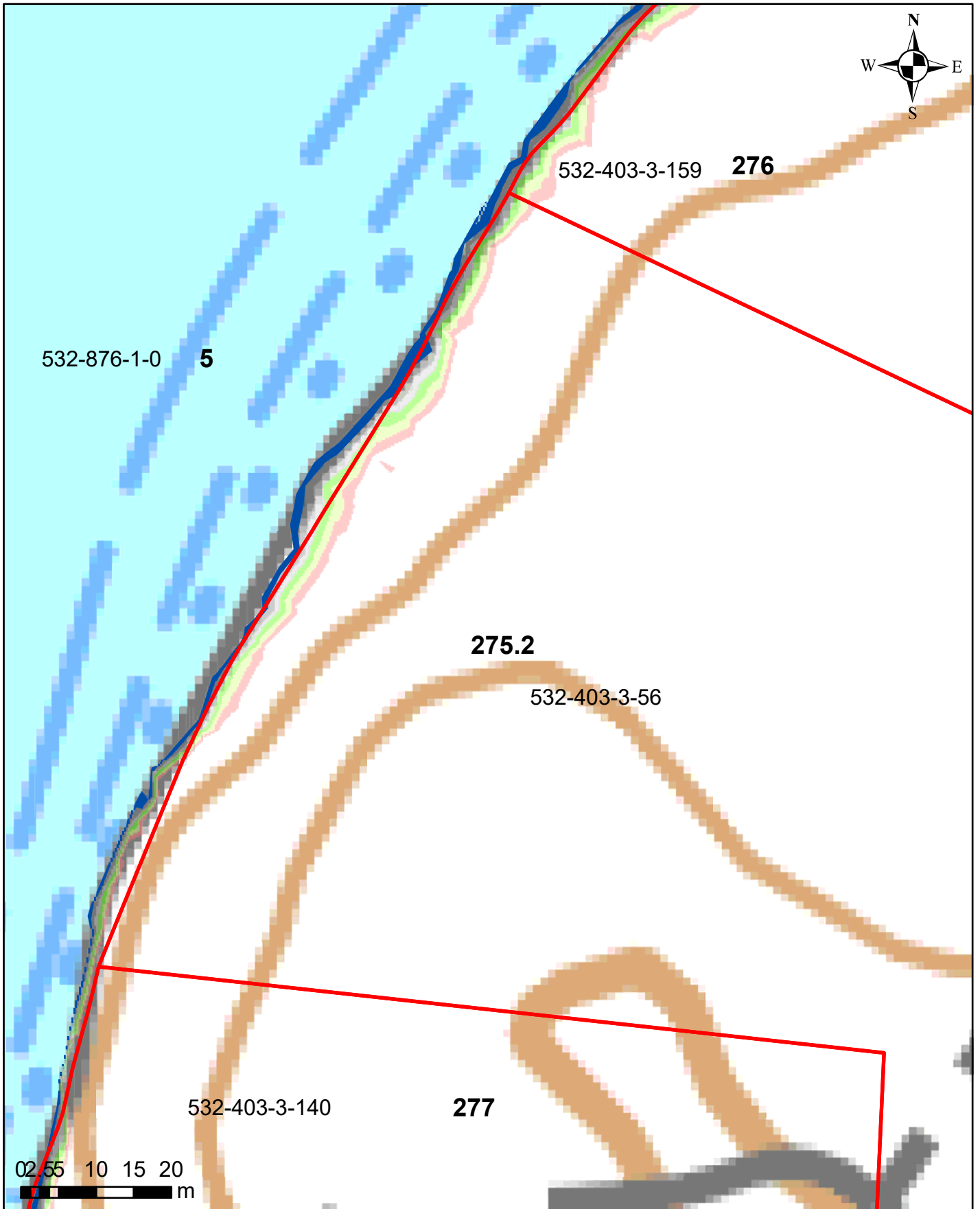


Korkeusvyöhykkeet

86,39-86,64 (vesilain mukaisesti vesialueeksi muuttuvat alue)
86,39-86,64 (lammikoksi muuttuva alue)
86,64-86,89
86,89-87,14
87,14-87,39
87,39-87,64
87,64-87,89

Juokseva numero 275
Rekisterinumero 532-403-3-56
Page 303 of 759

Salajärven ja Ruuhijärven vedenpinnan nostohanke

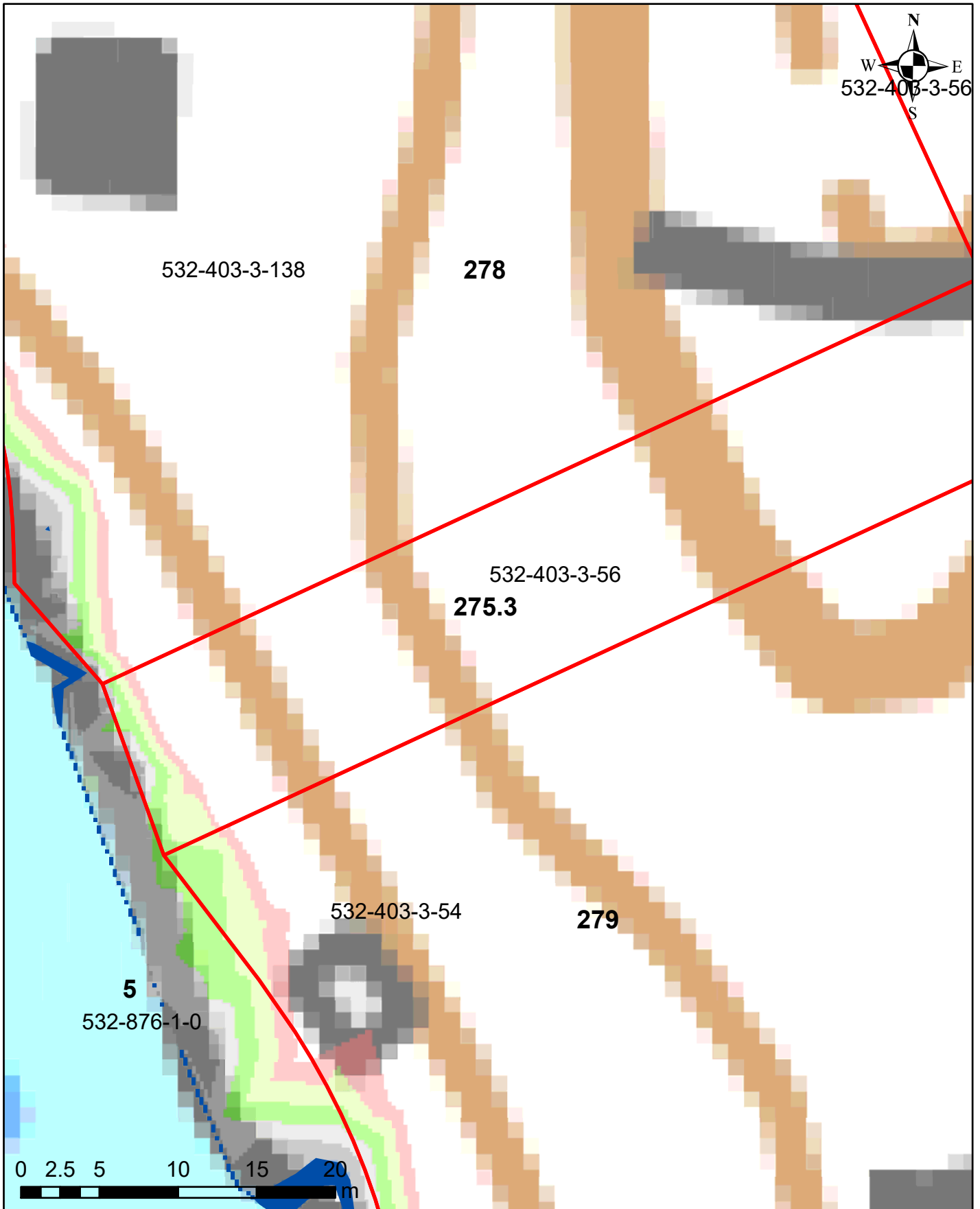


Korkeusvyöhykkeet

■	86,39-86,64 (vesilain mukaiseksi vesialueeksi muuttuvat alue)
■	86,39-86,64 (lammikoksi muuttuva alue)
■	86,64-86,89
■	86,89-87,14
■	87,14-87,39
■	87,39-87,64
■	87,64-87,89

Juokseva numero 275
Rekisterinumero 532-403-3-56
Page 304 of 759

Salajärven ja Ruuhijärven vedenpinnan nostohanke



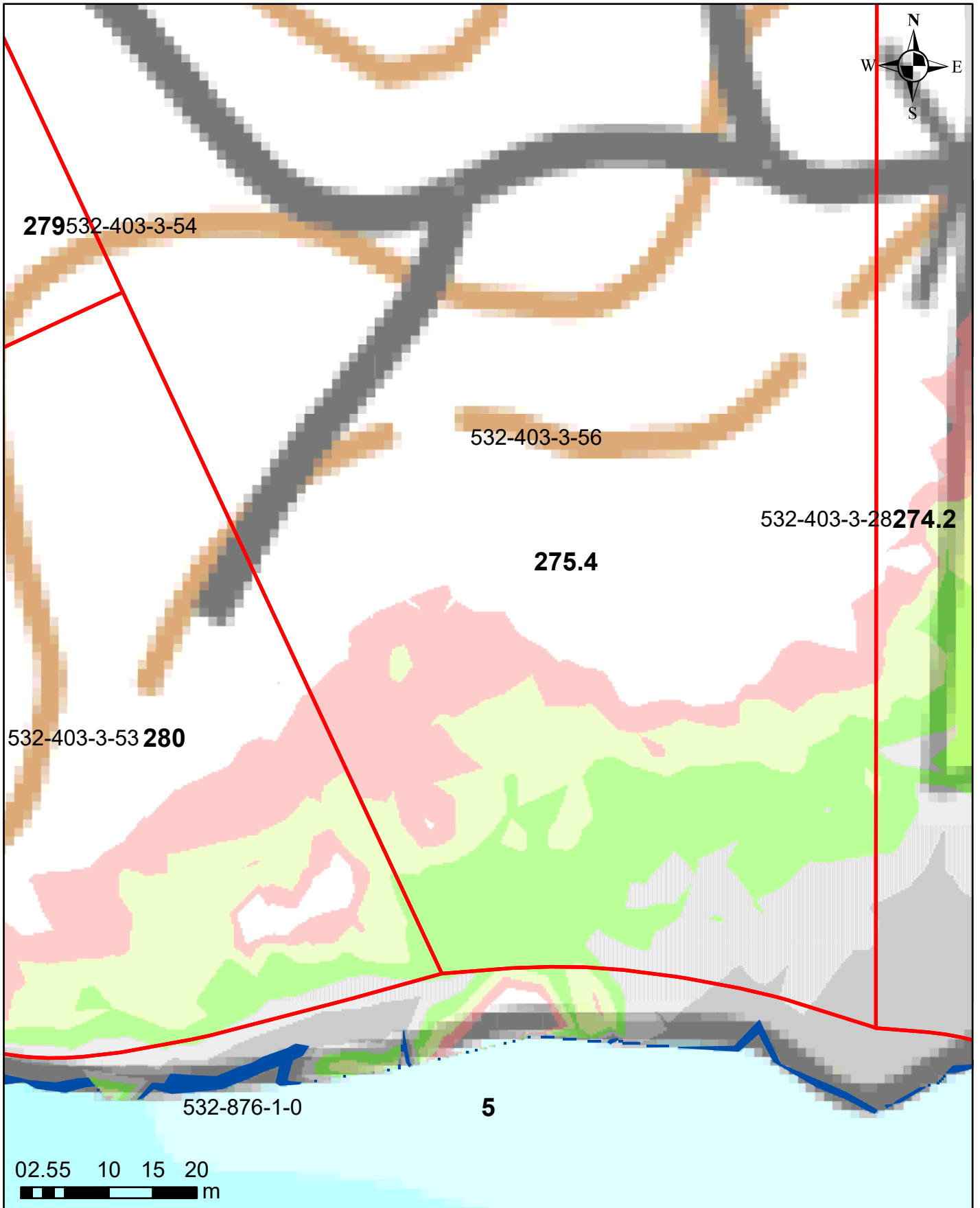
Korkeusvyöhykkeet

- 86,39-86,64 (vesilain mukaiseksi vesialueeksi muuttuvat alue)
- 86,39-86,64 (lammikoksi muuttuva alue)
- 86,64-86,89
- 86,89-87,14
- 87,14-87,39
- 87,39-87,64
- 87,64-87,89

Juokseva numero 275
Rekisterinumero 532-403-3-56
Page 305 of 759

Ympäristötekniikan insinööritoimisto Jami Aho 31.10.2021
Pohjakartta-aineisto ja kiinteistörajat MML2021

Salajärven ja Ruuhijärven vedenpinnan nostohanke



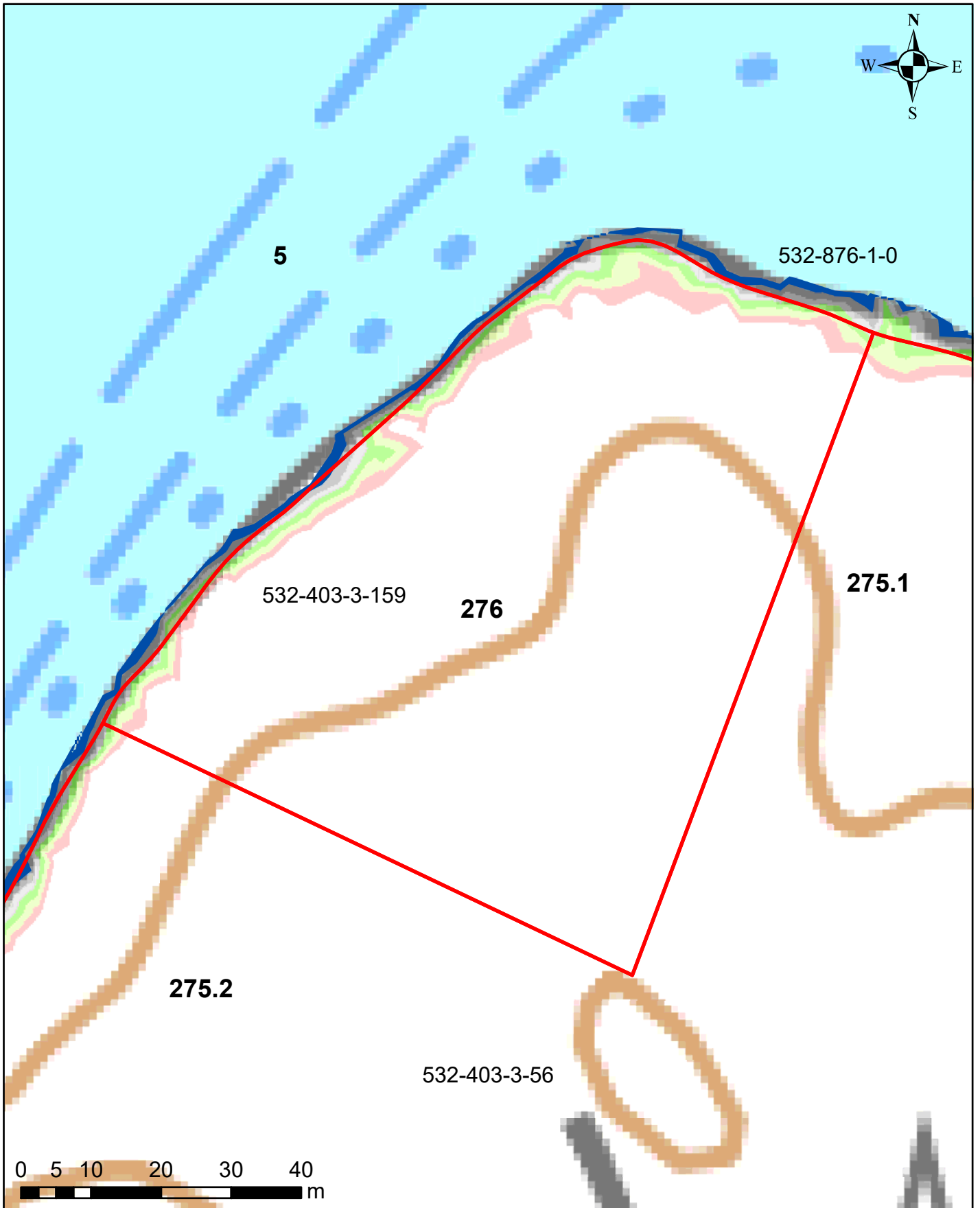
Korkeusvyöhykkeet

- 86,39-86,64 (vesilain mukaiseksi vesialueeksi muuttuvat alue)
- 86,39-86,64 (lammikoksi muuttuva alue)
- 86,64-86,89
- 86,89-87,14
- 87,14-87,39
- 87,39-87,64
- 87,64-87,89

Juokseva numero 275
Rekisterinumero 532-403-3-56
Page 306 of 759

Ympäristötekniikan insinööritoimisto Jami Aho 31.10.2021
Pohjakartta-aineisto ja kiinteistörajat MML2021

Salajärven ja Ruuhijärven vedenpinnan nostohanke



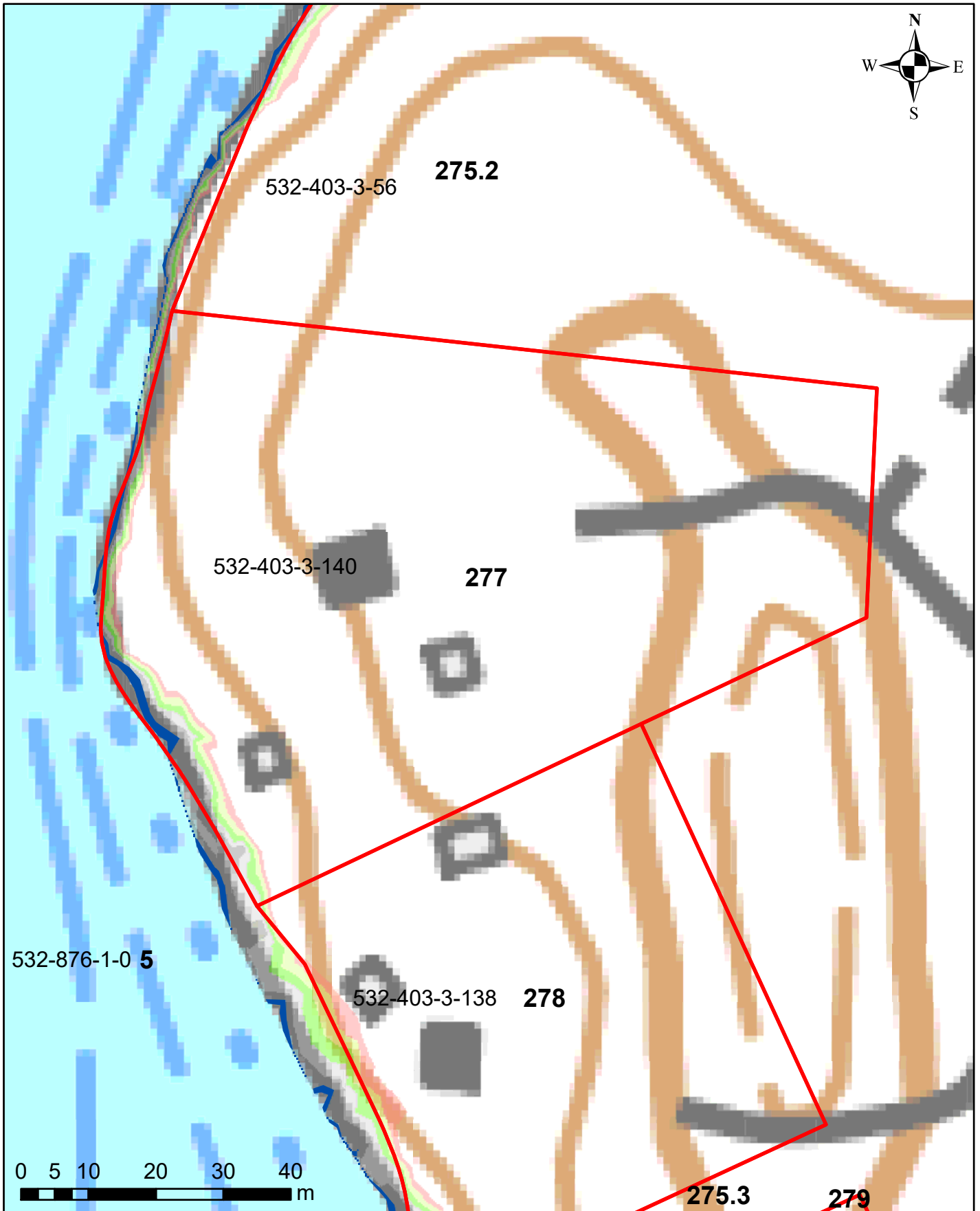
Korkeusvyöhykkeet

■	86,39-86,64 (vesilain mukaiseksi vesialueeksi muuttuvat alue)
■	86,39-86,64 (lammikoksi muuttuva alue)
■	86,64-86,89
■	86,89-87,14
■	87,14-87,39
■	87,39-87,64
■	87,64-87,89

Juokseva numero 276
Rekisterinumero 532-403-3-159
Page 307 of 759

Ympäristötekniikan insinööritoimisto Jami Aho 31.10.2021
Pohjakartta-aineisto ja kiinteistörajat MML2021

Salajärven ja Ruuhijärven vedenpinnan nostohanke

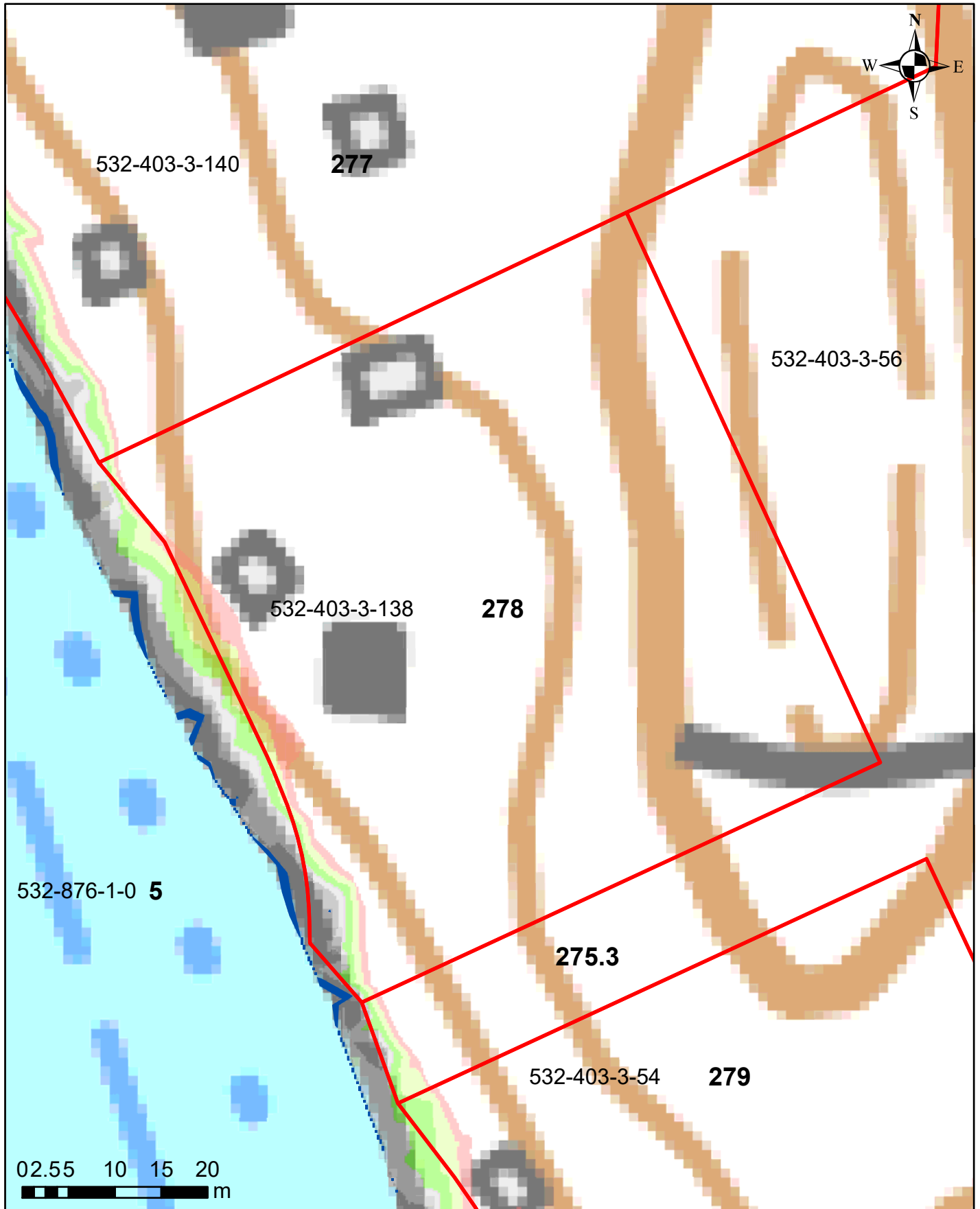


Korkeusvyöhykkeet

- 86,39-86,64 (vesilain mukaiseksi vesialueeksi muuttuvat alue)
- 86,39-86,64 (lammikoksi muuttuva alue)
- 86,64-86,89
- 86,89-87,14
- 87,14-87,39
- 87,39-87,64
- 87,64-87,89

Juokseva numero 277
Rekisterinumero 532-403-3-140
Page 308 of 759

Salajärven ja Ruuhijärven vedenpinnan nostohanke



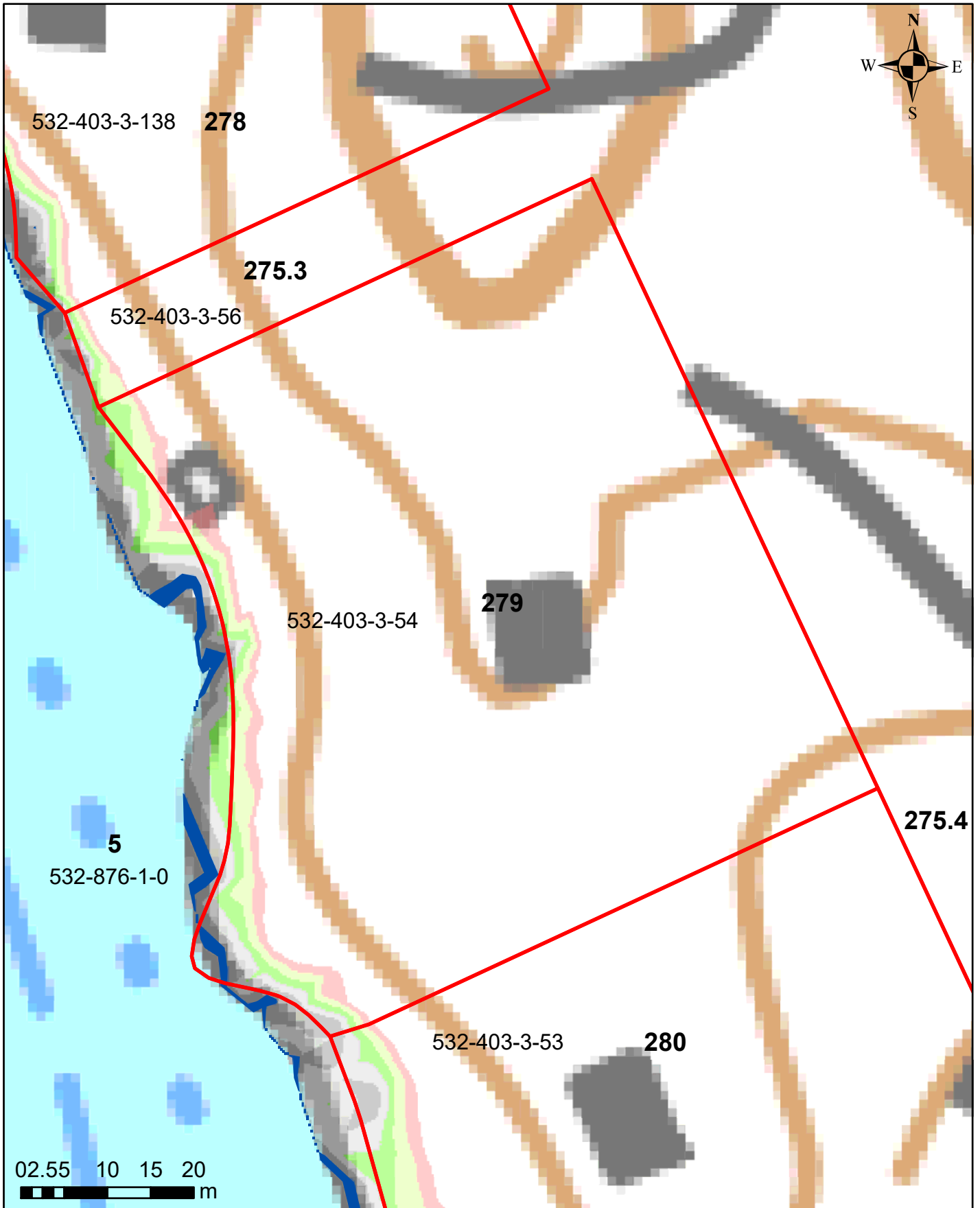
Korkeusvyöhykkeet

- 86,39-86,64 (vesilain mukaisesti vesialueeksi muuttuvat alue)
- 86,39-86,64 (lammikoksi muuttuva alue)
- 86,64-86,89
- 86,89-87,14
- 87,14-87,39
- 87,39-87,64
- 87,64-87,89

Juokseva numero 278
Rekisterinumero 532-403-3-138
Page 309 of 759

Ympäristötekniikan insinööritoimisto Jami Aho 31.10.2021
Pohjakartta-aineisto ja kiinteistörajat MML2021

Salajärven ja Ruuhijärven vedenpinnan nostohanke



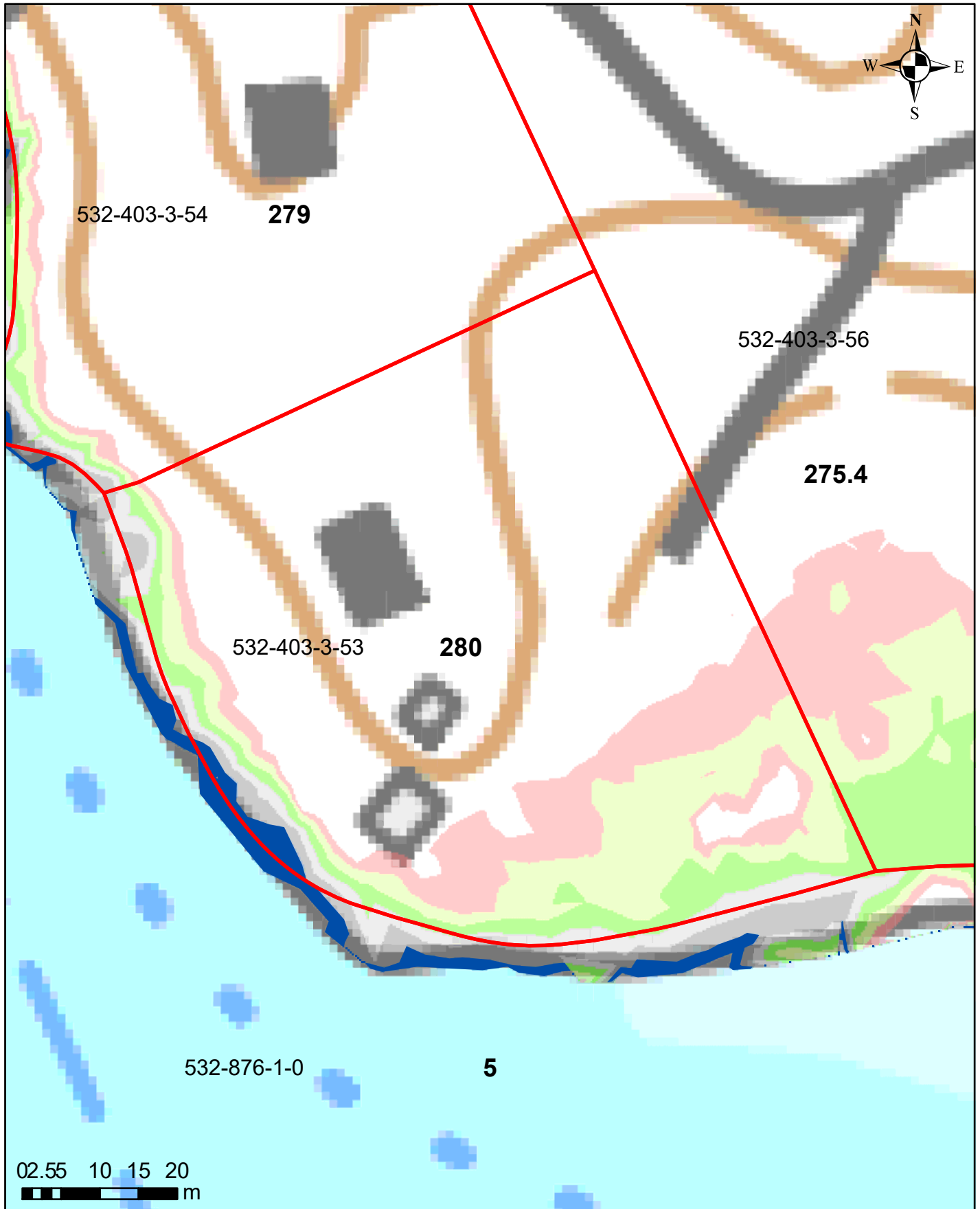
Korkeusvyöhykkeet

- 86,39-86,64 (vesilain mukaiseksi vesialueeksi muuttuvat alue)
- 86,39-86,64 (lammikoksi muuttuva alue)
- 86,64-86,89
- 86,89-87,14
- 87,14-87,39
- 87,39-87,64
- 87,64-87,89

Juokseva numero 279
Rekisterinumero 532-403-3-54
Page 310 of 759

Ympäristötekniikan insinööritoimisto Jami Aho 31.10.2021
Pohjakartta-aineisto ja kiinteistörajat MML2021

Salajärven ja Ruuhijärven vedenpinnan nostohanke

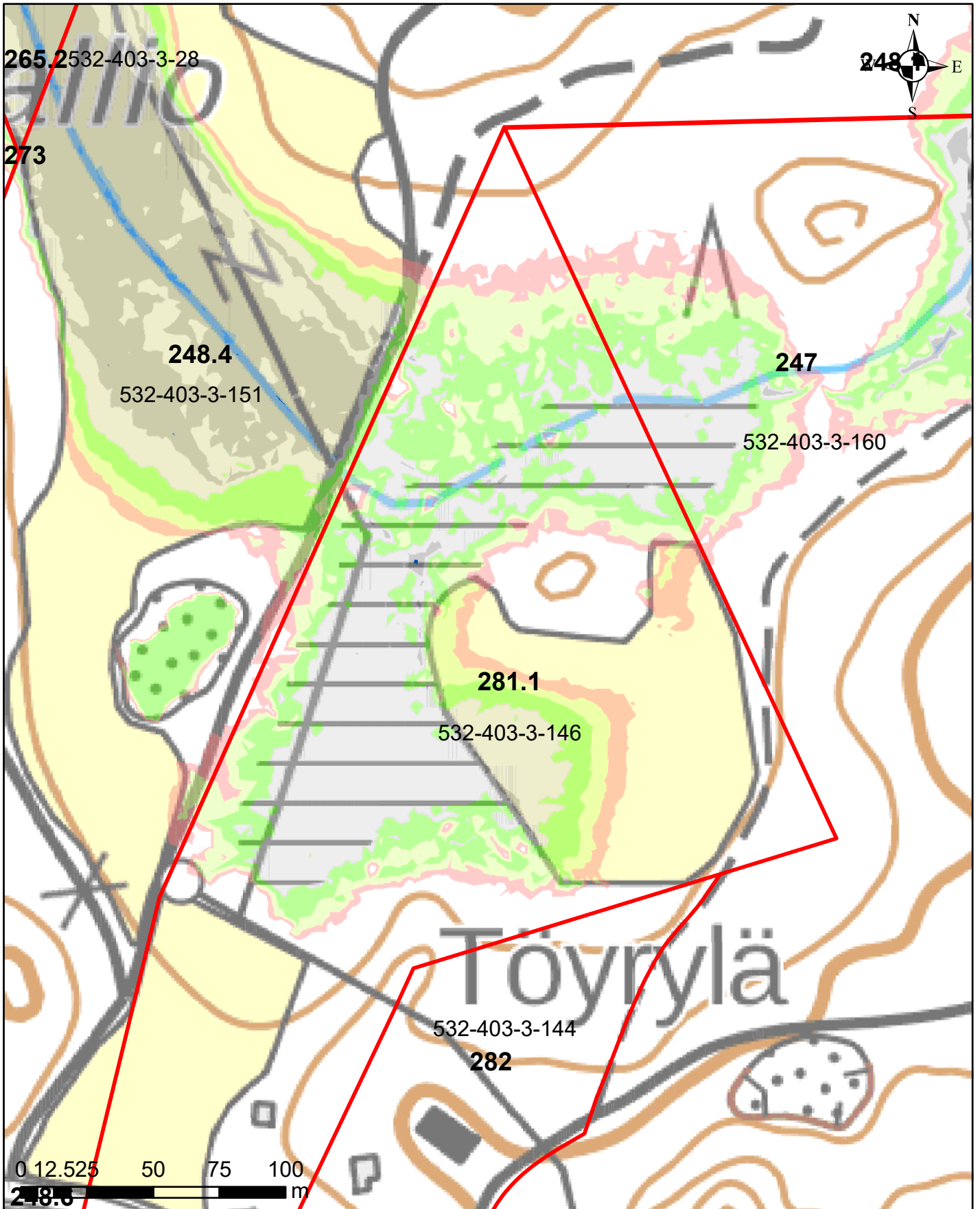


Korkeusvyöhykkeet








	86,39-86,64 (vesilain mukaiseksi vesialueeksi muuttuvat alue)
	86,39-86,64 (lammikoksi muuttuva alue)
	86,64-86,89
	86,89-87,14
	87,14-87,39
	87,39-87,64
	87,64-87,89

Juokseva numero 280
Rekisterinumero 532-403-3-53
Page 311 of 759

Salajärven ja Ruuhijärven vedenpinnan nostohanke

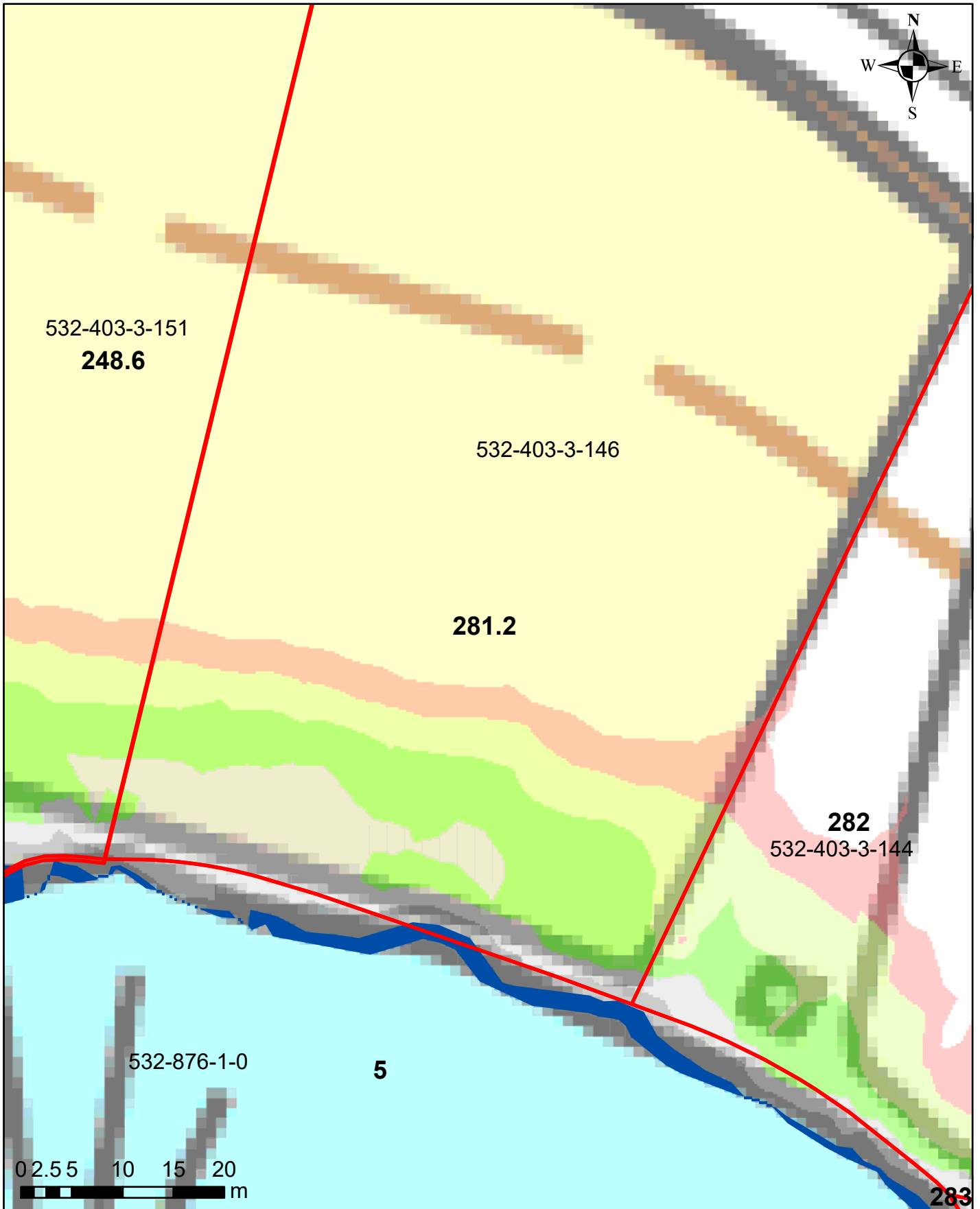


Korkeusvyöhykkeet

	86,39-86,64 (vesilain mukaiseksi vesialueeksi muuttuvat alue)
	86,39-86,64 (lammikoksi muuttuva alue)
	86,64-86,89
	86,89-87,14
	87,14-87,39
	87,39-87,64
	87,64-87,89

Juokseva numero 281
Rekisterinumero 532-403-3-146
Page 312 of 759

Salajärven ja Ruuhijärven vedenpinnan nostohanke



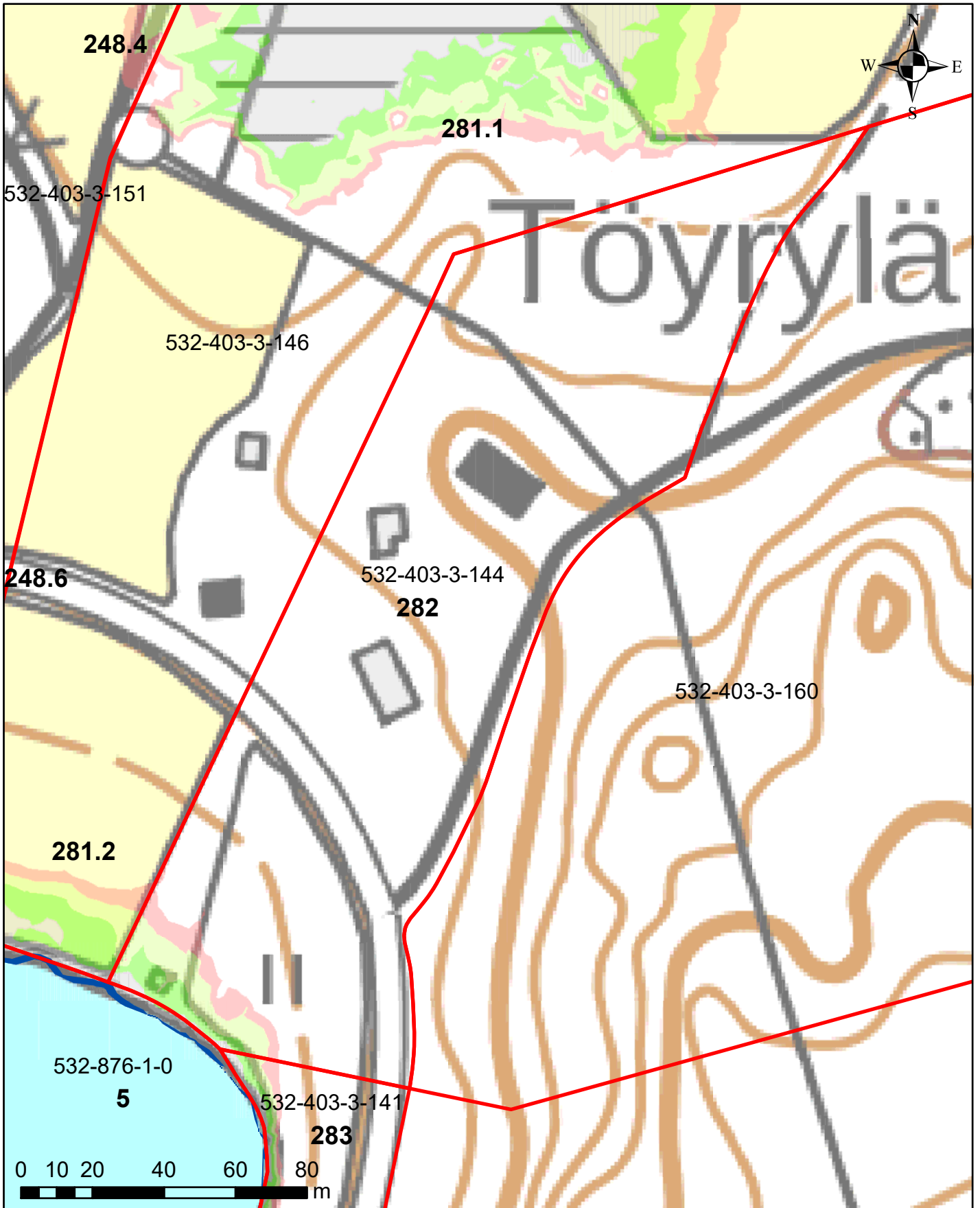
Korkeusvyöhykkeet

86,39-86,64 (vesilain mukaiseksi vesialueeksi muuttuvat alue)
86,39-86,64 (lammikoksi muuttuva alue)
86,64-86,89
86,89-87,14
87,14-87,39
87,39-87,64
87,64-87,89

Juokseva numero 281
Rekisterinumero 532-403-3-146
Page 313 of 759

Ympäristötekniikan insinööritoimisto Jami Aho 31.10.2021
Pohjakartta-aineisto ja kiinteistörajat MML2021

Salajärven ja Ruuhijärven vedenpinnan nostohanke



Korkeusvyöhykkeet

	86,39-86,64 (vesilain mukaiseksi vesialueeksi muuttuvat alue)
	86,39-86,64 (lammikoksi muuttuva alue)
	86,64-86,89
	86,89-87,14
	87,14-87,39
	87,39-87,64
	87,64-87,89

Juokseva numero 282
Rekisterinumero 532-403-3-144
Page 314 of 759

Ympäristötekniikan insinööritoimisto Jami Aho 31.10.2021
Pohjakartta-aineisto ja kiinteistörajat MML2021

Salajärven ja Ruuhijärven vedenpinnan nostohanke

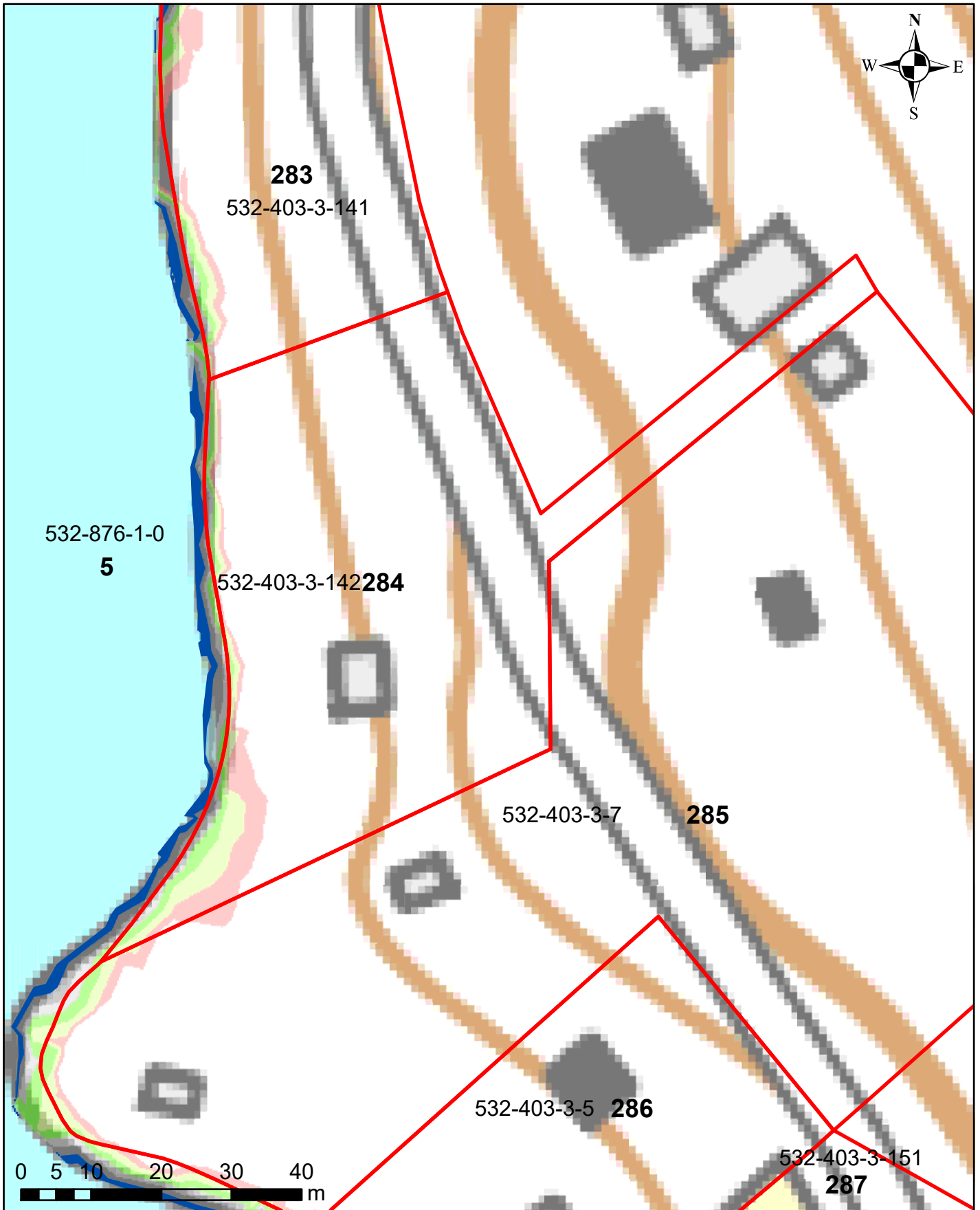


Korkeusvyöhykkeet

	86,39-86,64 (vesilain mukaisesti vesialueeksi muuttuvat alue)
	86,39-86,64 (lammikoksi muuttuva alue)
	86,64-86,89
	86,89-87,14
	87,14-87,39
	87,39-87,64
	87,64-87,89

Juokseva numero 283
Rekisterinumero 532-403-3-141
Page 315 of 759

Salajärven ja Ruuhijärven vedenpinnan nostohanke

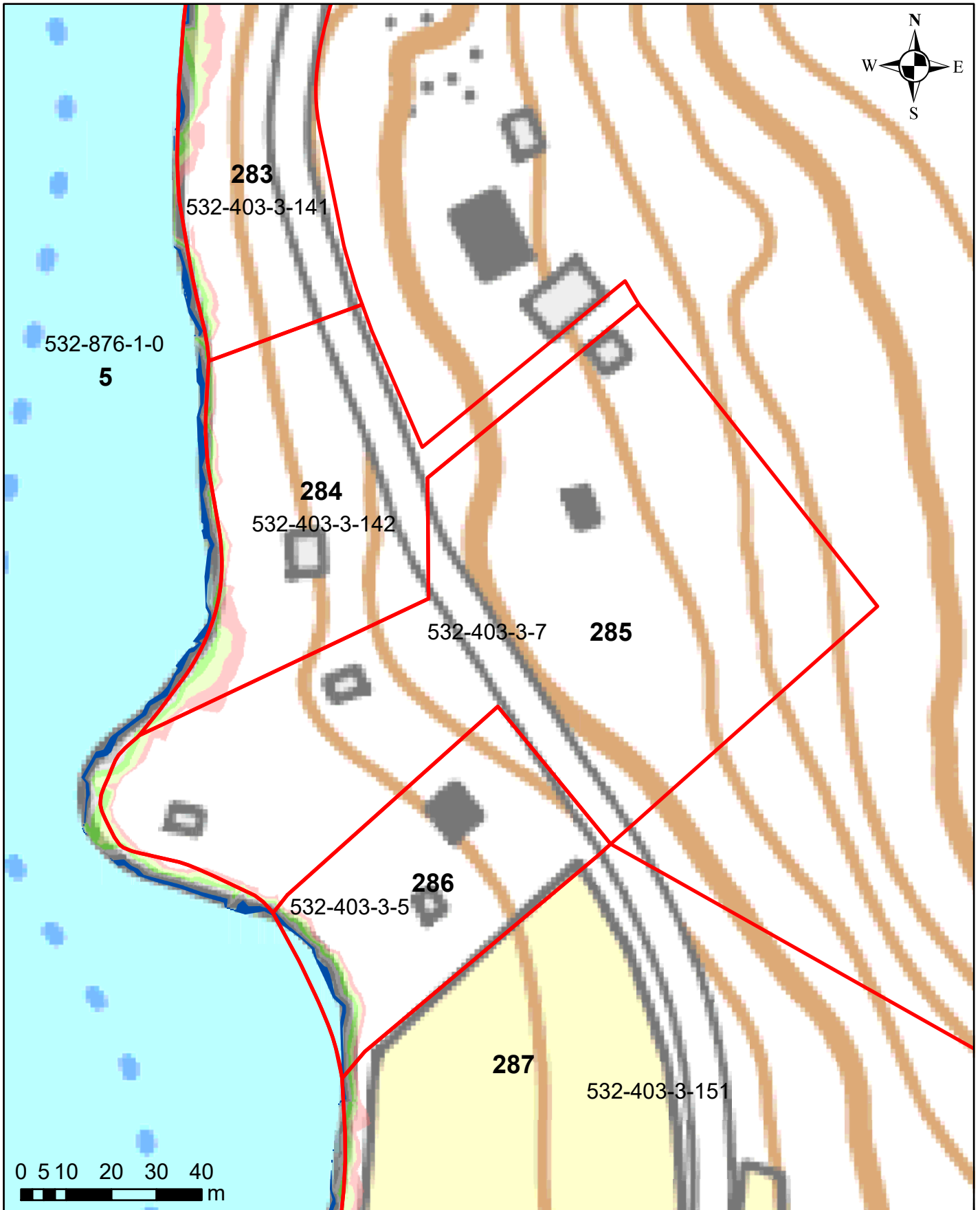


Korkeusvyöhykkeet

86,39-86,64 (vesilain mukaisesti vesialueeksi muuttuvat alue)
86,39-86,64 (lammikoksi muuttuva alue)
86,64-86,89
86,89-87,14
87,14-87,39
87,39-87,64
87,64-87,89

Juokseva numero 284
Rekisterinumero 532-403-3-142
Page 316 of 759

Salajärven ja Ruuhijärven vedenpinnan nostohanke



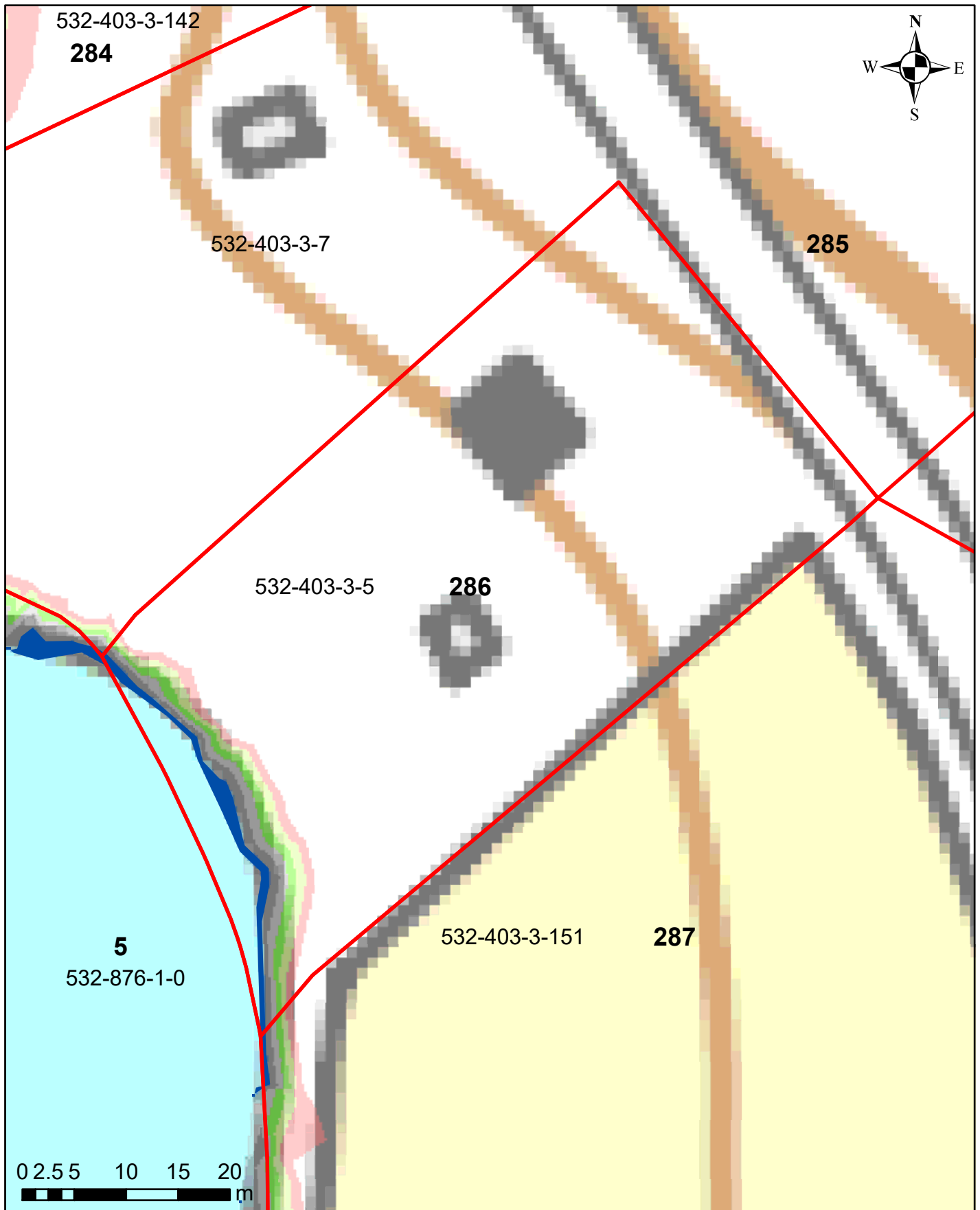
Korkeusvyöhykkeet

	86,39-86,64 (vesilain mukaisesti vesialueeksi muuttuvat alue)
	86,39-86,64 (lammikoksi muuttuva alue)
	86,64-86,89
	86,89-87,14
	87,14-87,39
	87,39-87,64
	87,64-87,89

Juokseva numero 285
Rekisterinumero 532-403-3-7
Page 317 of 759

Ympäristötekniikan insinööritoimisto Jami Aho 31.10.2021
Pohjakartta-aineisto ja kiinteistörajat MML2021

Salajärven ja Ruuhijärven vedenpinnan nostohanke



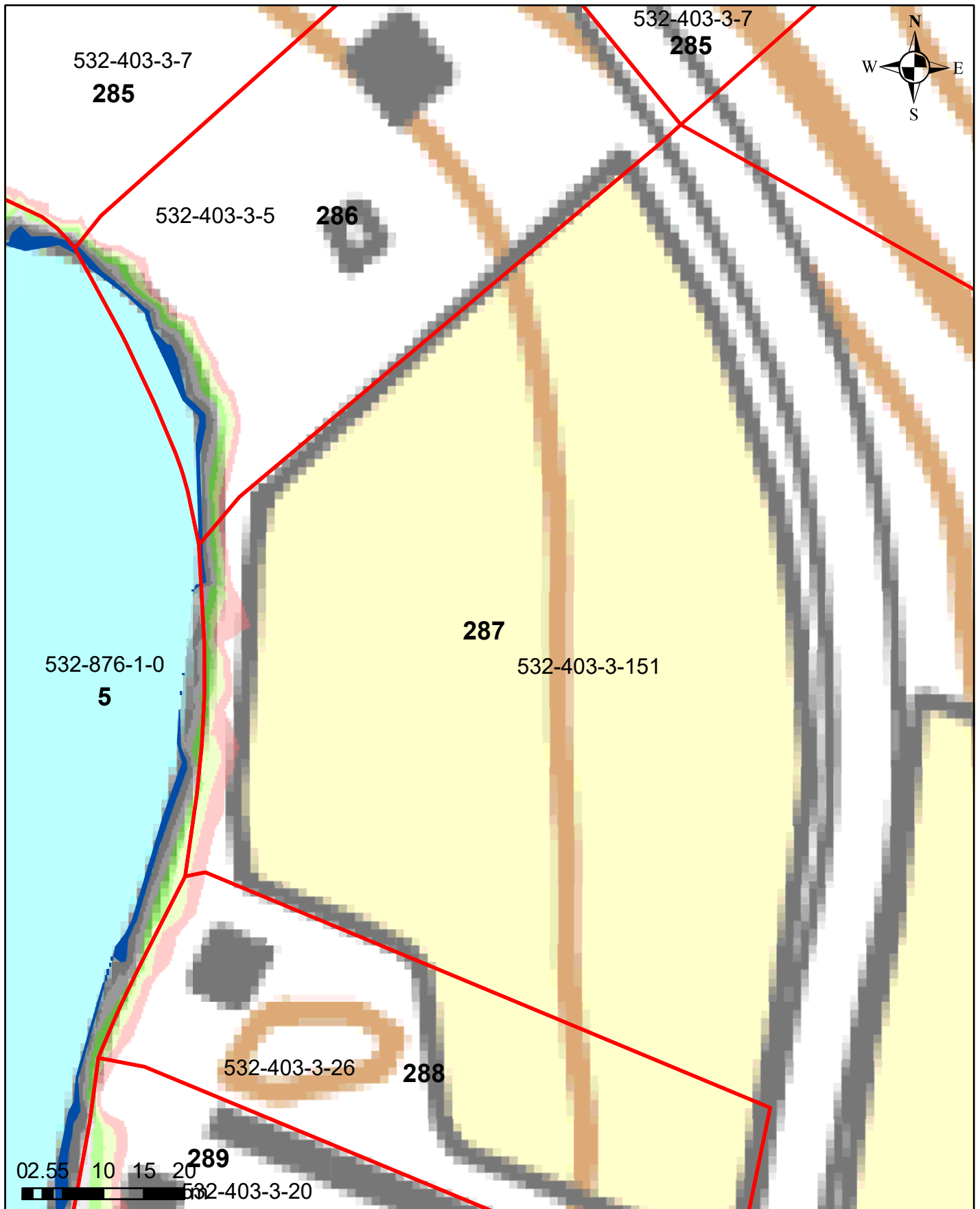
Korkeusvyöhykkeet

- 86,39-86,64 (vesilain mukaisesti vesialueeksi muuttuvat alue)
- 86,39-86,64 (lammikoksi muuttuva alue)
- 86,64-86,89
- 86,89-87,14
- 87,14-87,39
- 87,39-87,64
- 87,64-87,89

Juokseva numero 286
Rekisterinumero 532-403-3-5
Page 318 of 759

Ympäristötekniikan insinööritoimisto Jami Aho 31.10.2021
Pohjakartta-aineisto ja kiinteistörajat MML2021

Salajärven ja Ruuhijärven vedenpinnan nostohanke



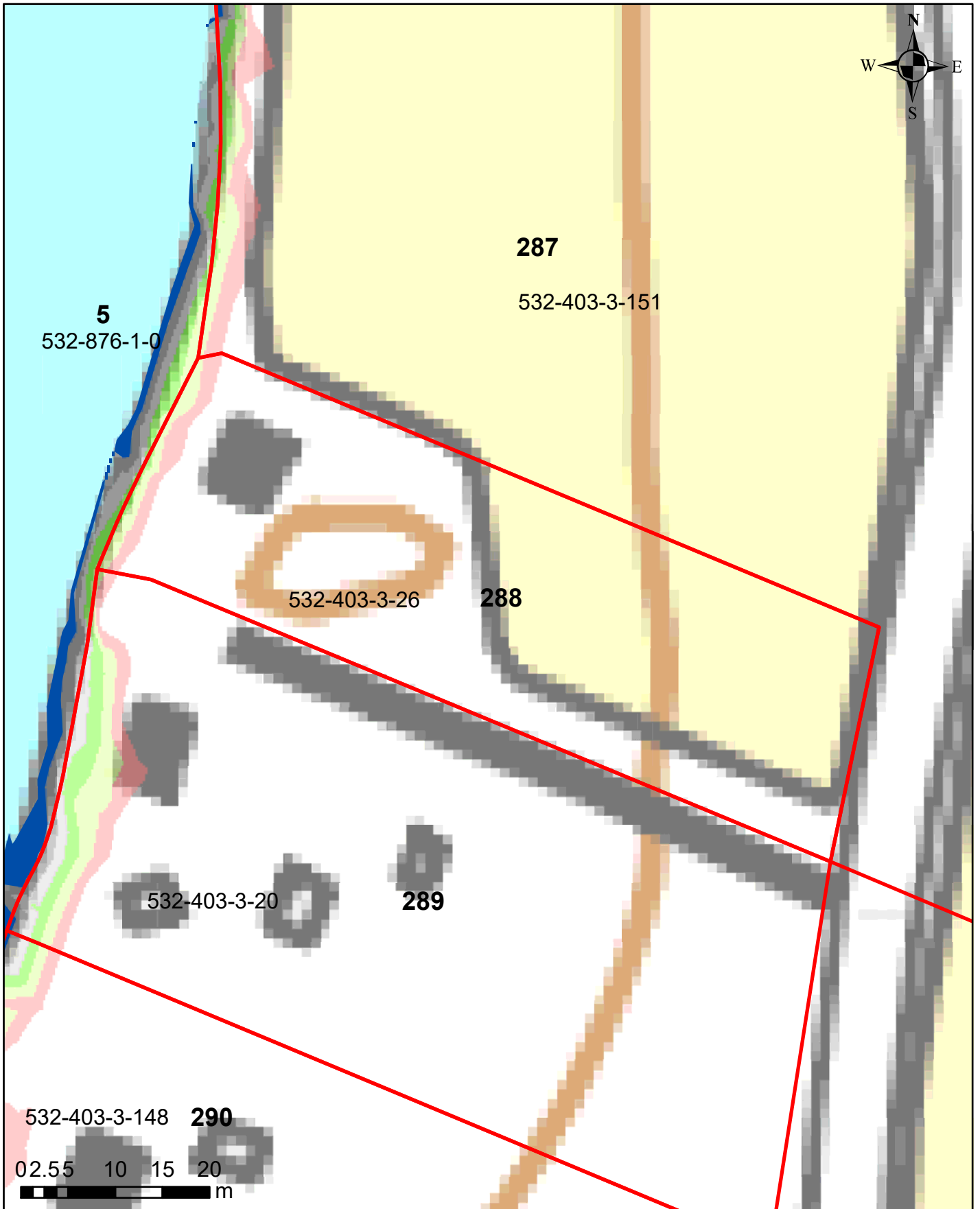
Korkeusvyöhykkeet

86,39-86,64 (vesilain mukaiseksi vesialueeksi muuttuvat alue)
86,39-86,64 (lammikoksi muuttuva alue)
86,64-86,89
86,89-87,14
87,14-87,39
87,39-87,64
87,64-87,89

Juokseva numero 287
Rekisterinumero 532-403-3-151
Page 319 of 759

Ympäristötekniikan insinööritoimisto Jami Aho 31.10.2021
Pohjakartta-aineisto ja kiinteistörajat MML2021

Salajärven ja Ruuhijärven vedenpinnan nostohanke

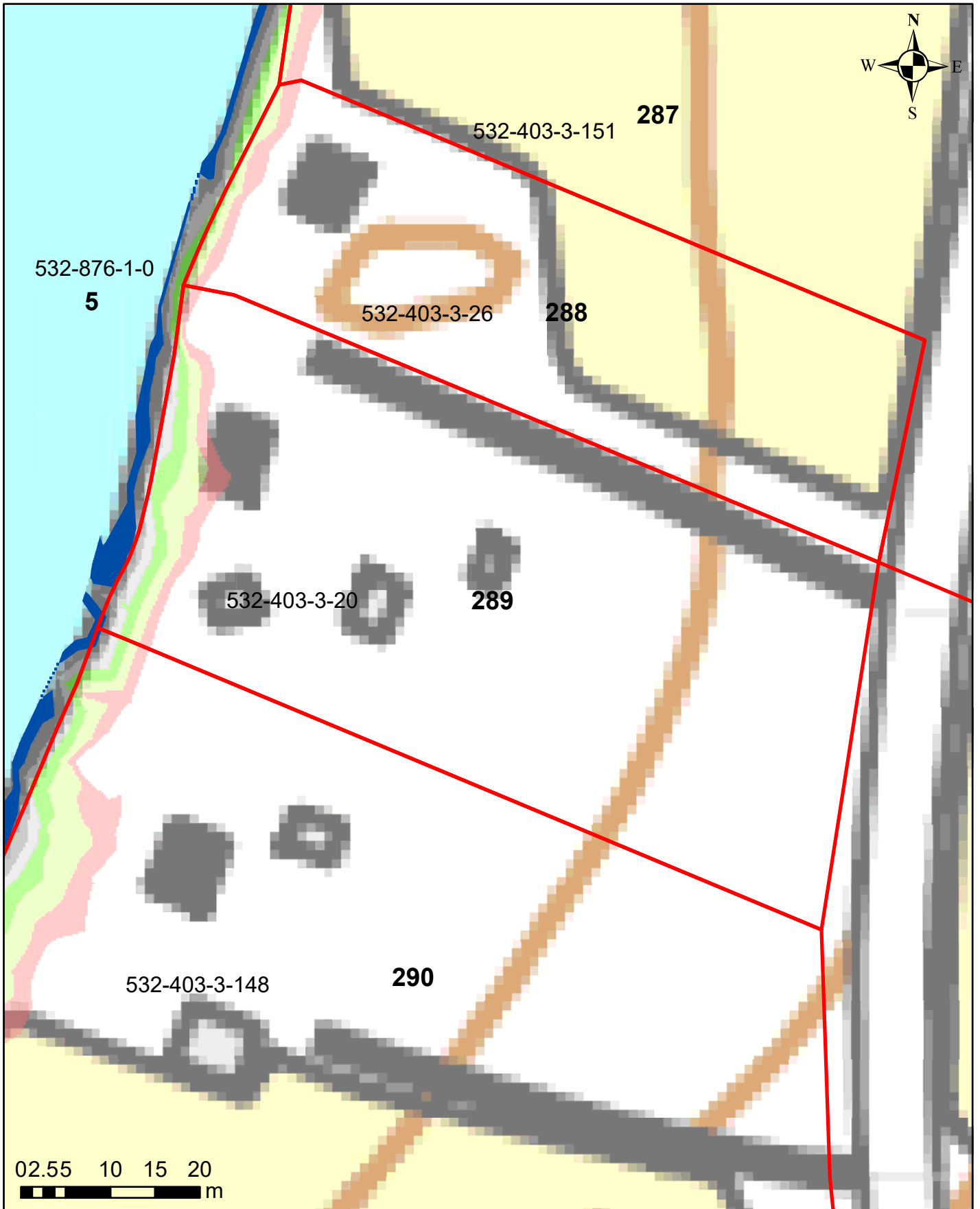


Korkeusvyöhykkeet

86,39-86,64 (vesilain mukaiseksi vesialueeksi muuttuvat alue)
86,39-86,64 (lammikoksi muuttuva alue)
86,64-86,89
86,89-87,14
87,14-87,39
87,39-87,64
87,64-87,89

Juokseva numero 288
Rekisterinumero 532-403-3-26
Page 320 of 759

Salajärven ja Ruuhijärven vedenpinnan nostohanke



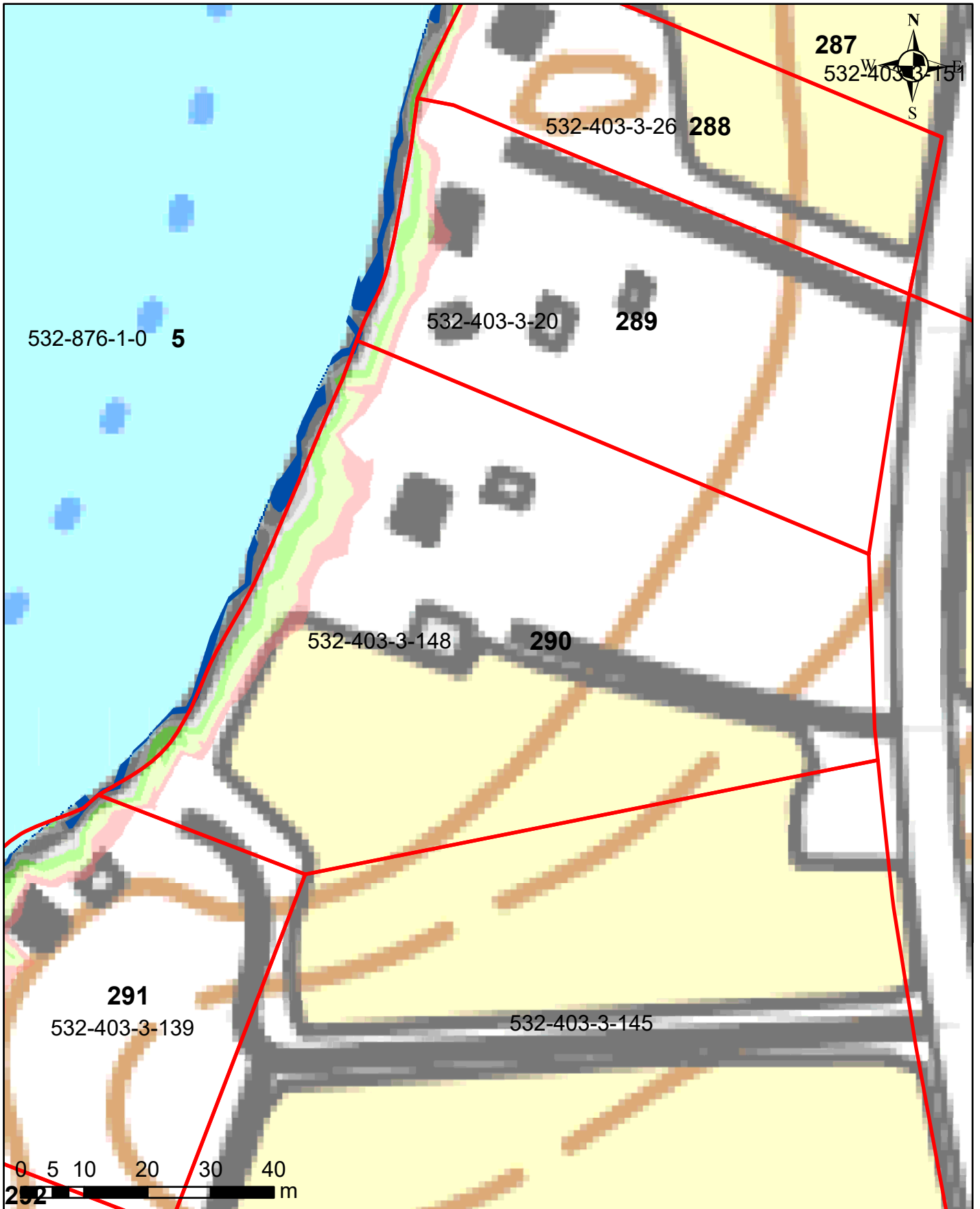
Korkeusvyöhykkeet

■	86,39-86,64 (vesilain mukaiseksi vesialueeksi muuttuvat alue)
■	86,39-86,64 (lammikoksi muuttuva alue)
■	86,64-86,89
■	86,89-87,14
■	87,14-87,39
■	87,39-87,64
■	87,64-87,89

Juokseva numero 289
Rekisterinumero 532-403-3-20
Page 321 of 759

Ympäristötekniikan insinööritoimisto Jami Aho 31.10.2021
Pohjakartta-aineisto ja kiinteistörajat MML2021

Salajärven ja Ruuhijärven vedenpinnan nostohanke

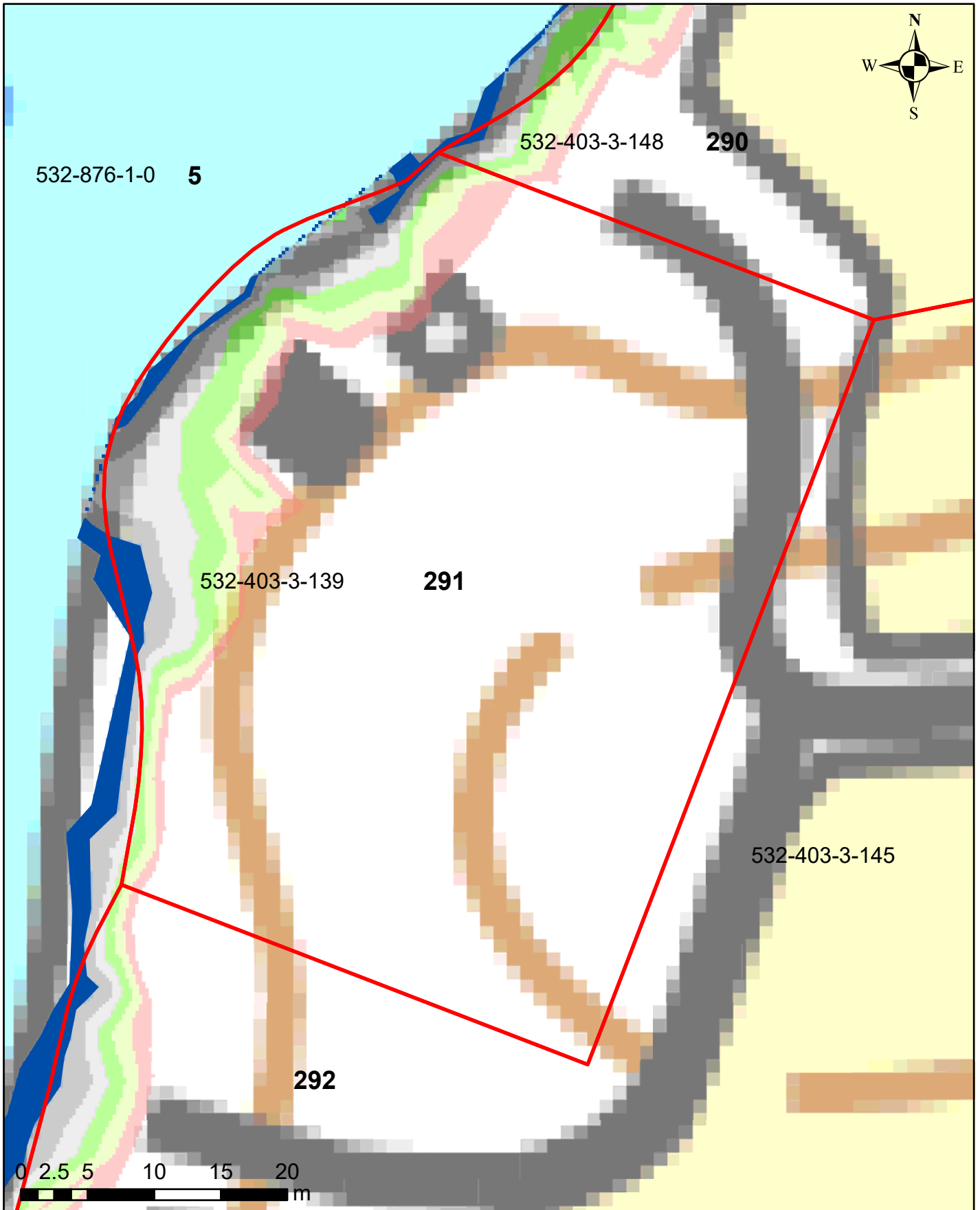


Korkeusvyöhykkeet

86,39-86,64 (vesilain mukaiseksi vesialueeksi muuttuvat alue)
86,39-86,64 (lammikoksi muuttuva alue)
86,64-86,89
86,89-87,14
87,14-87,39
87,39-87,64
87,64-87,89

Juokseva numero 290
Rekisterinumero 532-403-3-148
Page 322 of 759

Salajärven ja Ruuhijärven vedenpinnan nostohanke



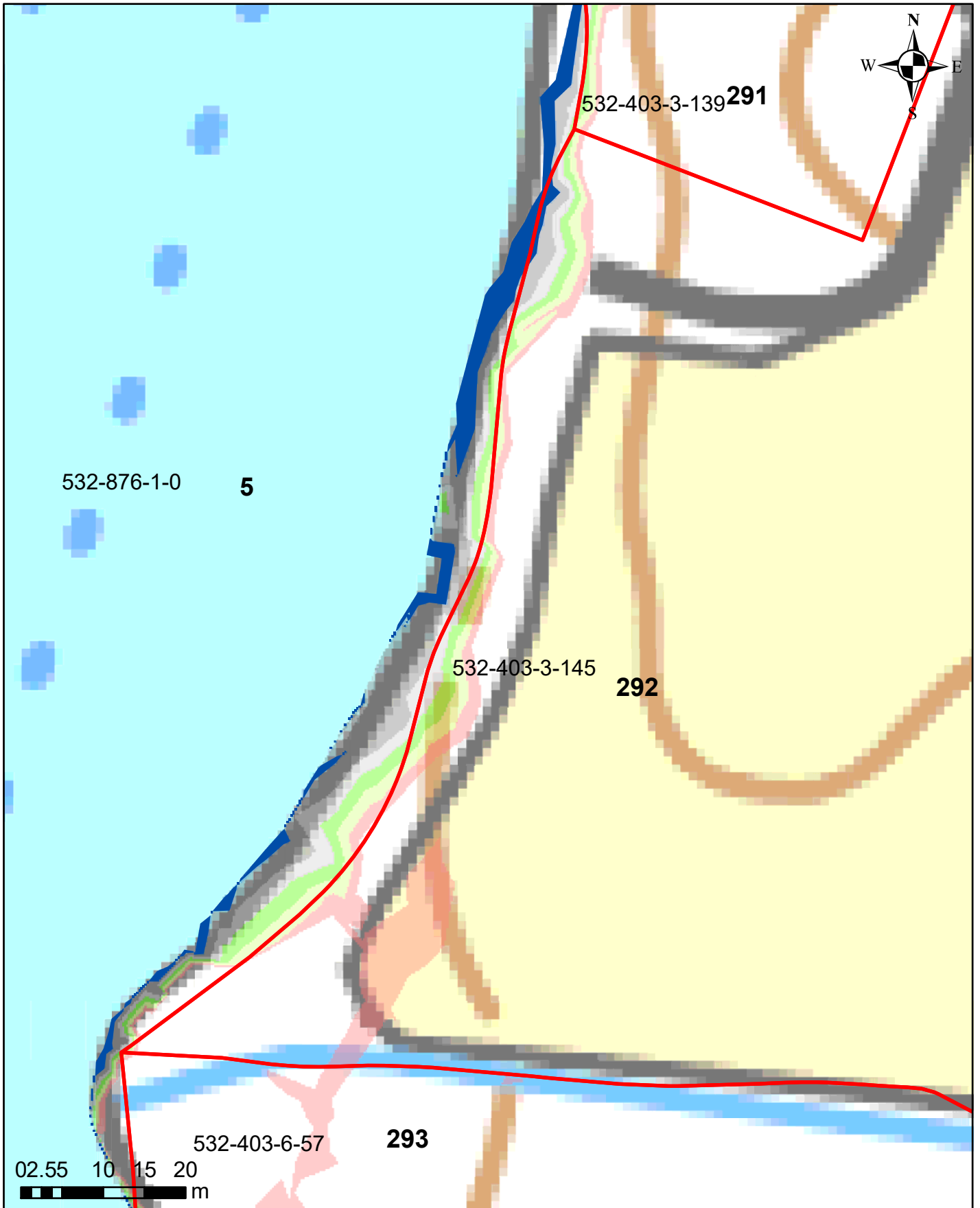
Korkeusvyöhykkeet

- 86,39-86,64 (vesilain mukaiseksi vesialueeksi muuttuvat alue)
- 86,39-86,64 (lammikoksi muuttuva alue)
- 86,64-86,89
- 86,89-87,14
- 87,14-87,39
- 87,39-87,64
- 87,64-87,89

Juokseva numero 291
Rekisterinumero 532-403-3-139
Page 323 of 759

Ympäristötekniikan insinööritoimisto Jami Aho 31.10.2021
Pohjakartta-aineisto ja kiinteistörajat MML2021

Salajärven ja Ruuhijärven vedenpinnan nostohanke

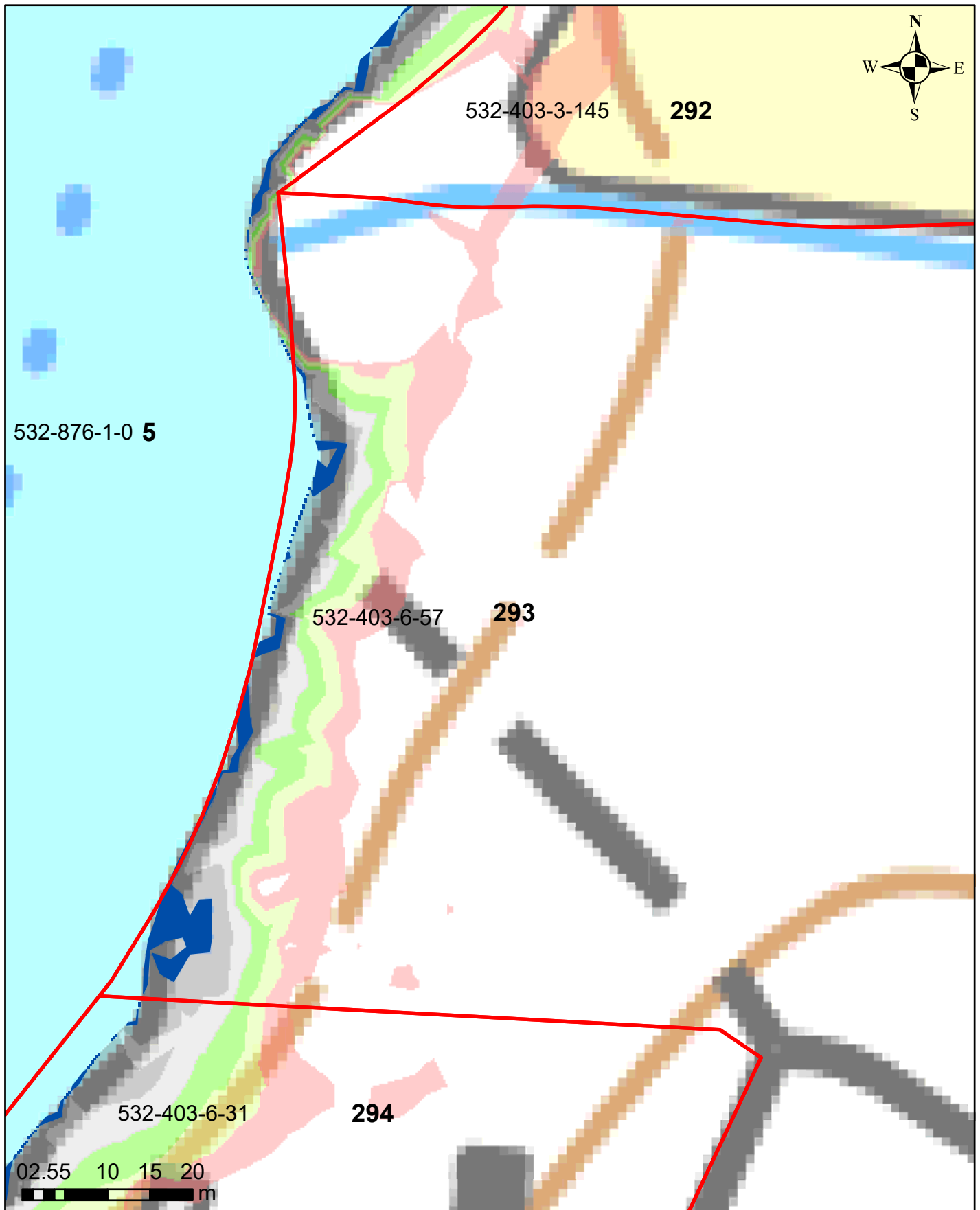


Korkeusvyöhykkeet

86,39-86,64 (vesilain mukaiseksi vesialueeksi muuttuvat alue)
86,39-86,64 (lammikoksi muuttuva alue)
86,64-86,89
86,89-87,14
87,14-87,39
87,39-87,64
87,64-87,89

Juokseva numero 292
Rekisterinumero 532-403-3-145
Page 324 of 759

Salajärven ja Ruuhijärven vedenpinnan nostohanke



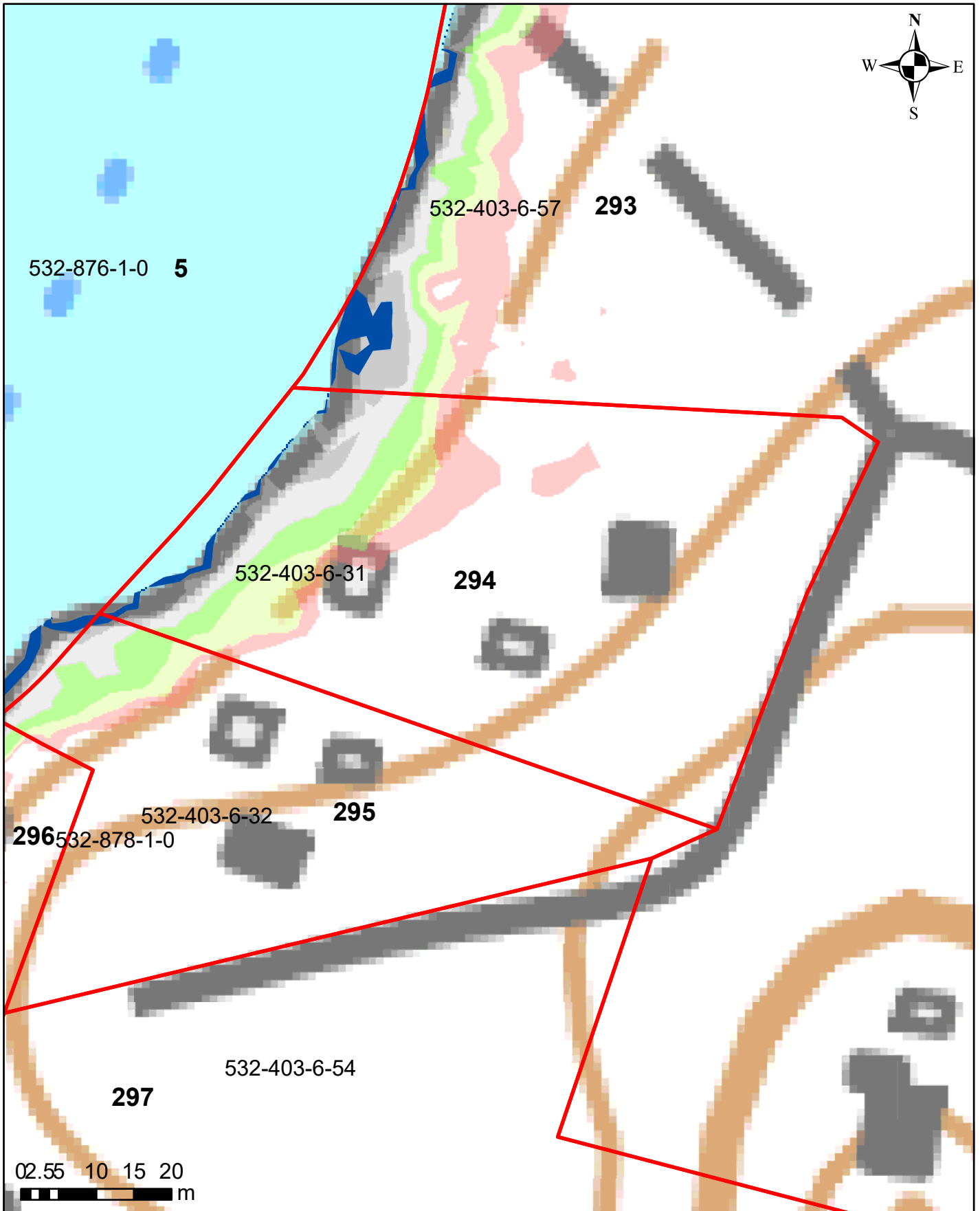
Korkeusvyöhykkeet

■	86,39-86,64 (vesilain mukaiseksi vesialueeksi muuttuvat alue)
■	86,39-86,64 (lammikoksi muuttuva alue)
■	86,64-86,89
■	86,89-87,14
■	87,14-87,39
■	87,39-87,64
■	87,64-87,89

Juokseva numero 293
Rekisterinumero 532-403-6-57
Page 325 of 759

Ympäristötekniikan insinööritoimisto Jami Aho 31.10.2021
Pohjakartta-aineisto ja kiinteistörajat MML2021

Salajärven ja Ruuhijärven vedenpinnan nostohanke

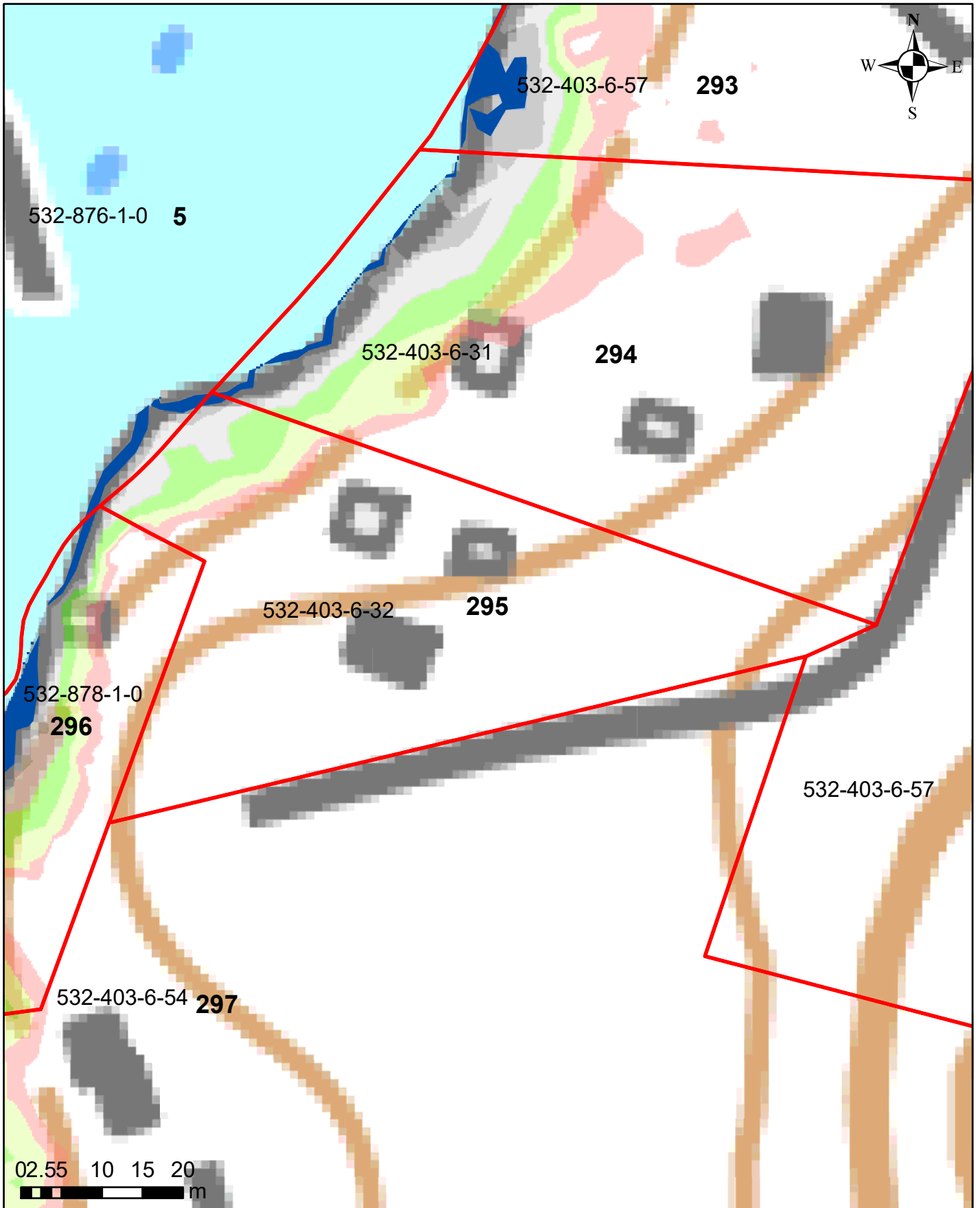


Korkeusvyöhykkeet

■	86,39-86,64 (vesilain mukaiseksi vesialueeksi muuttuvat alue)
■	86,39-86,64 (lammikoksi muuttuva alue)
■	86,64-86,89
■	86,89-87,14
■	87,14-87,39
■	87,39-87,64
■	87,64-87,89

Juokseva numero 294
Rekisterinumero 532-403-6-31
Page 326 of 759

Salajärven ja Ruuhijärven vedenpinnan nostohanke

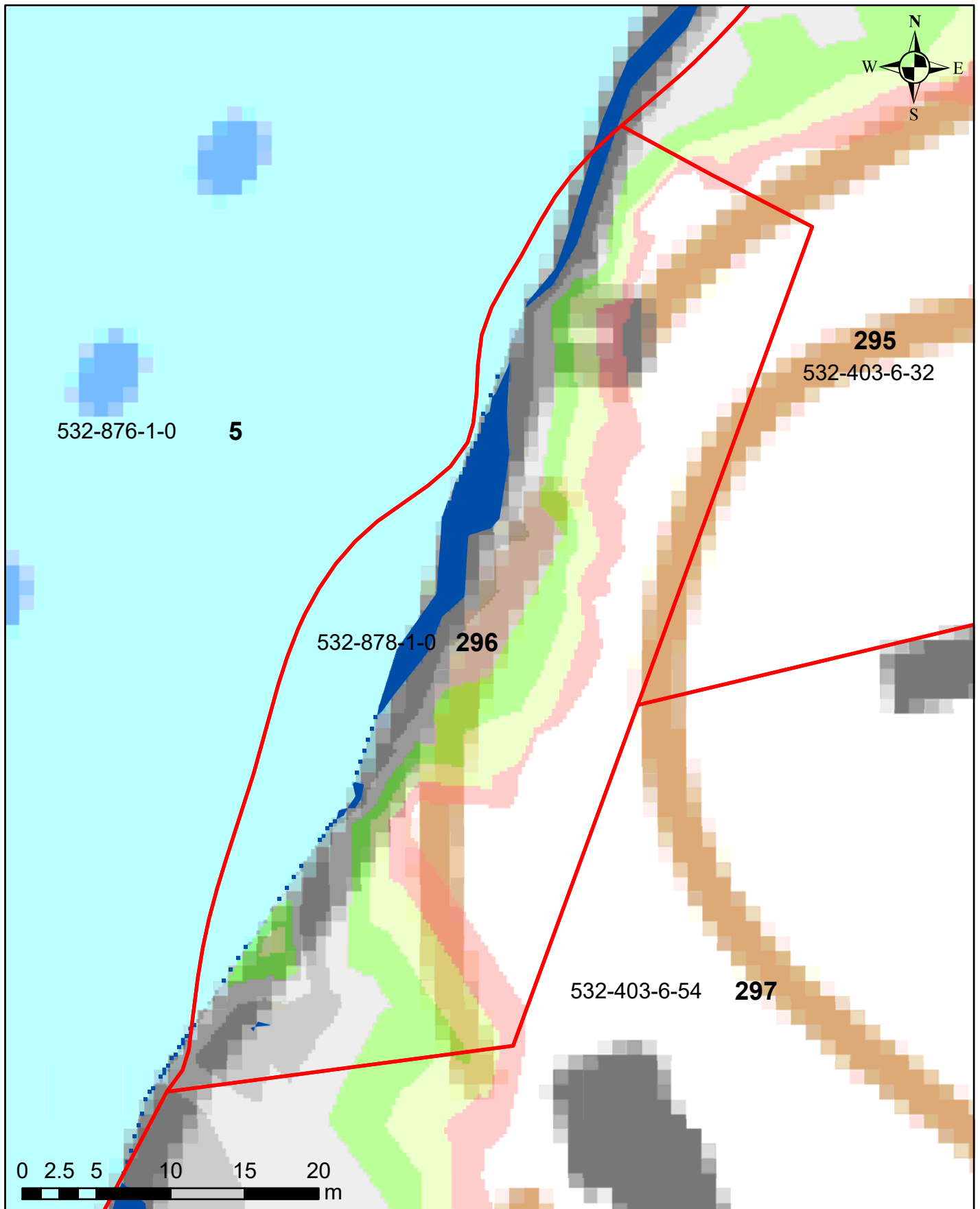


Korkeusvyöhykkeet

86,39-86,64 (vesilain mukaiseksi vesialueeksi muuttuvat alue)
86,39-86,64 (lammikoksi muuttuva alue)
86,64-86,89
86,89-87,14
87,14-87,39
87,39-87,64
87,64-87,89

Juokseva numero 295
Rekisterinumero 532-403-6-32
Page 327 of 759

Salajärven ja Ruuhijärven vedenpinnan nostohanke

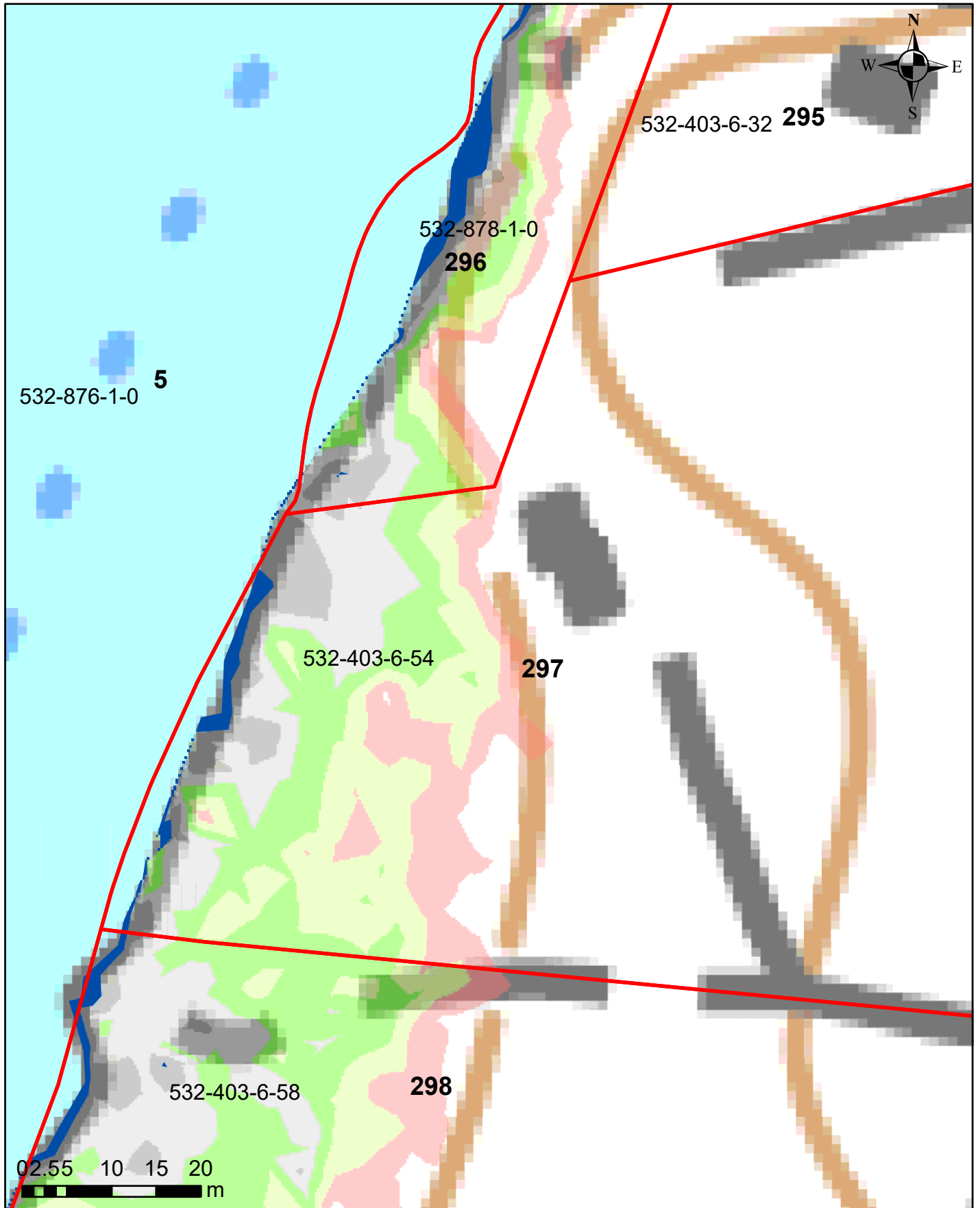


Korkeusvyöhykkeet

86,39-86,64 (vesilain mukaiseksi vesialueeksi muuttuvat alue)
86,39-86,64 (lammikoksi muuttuva alue)
86,64-86,89
86,89-87,14
87,14-87,39
87,39-87,64
87,64-87,89

Juokseva numero 296
Rekisterinumero 532-878-1-0
Page 328 of 759

Salajärven ja Ruuhijärven vedenpinnan nostohanke

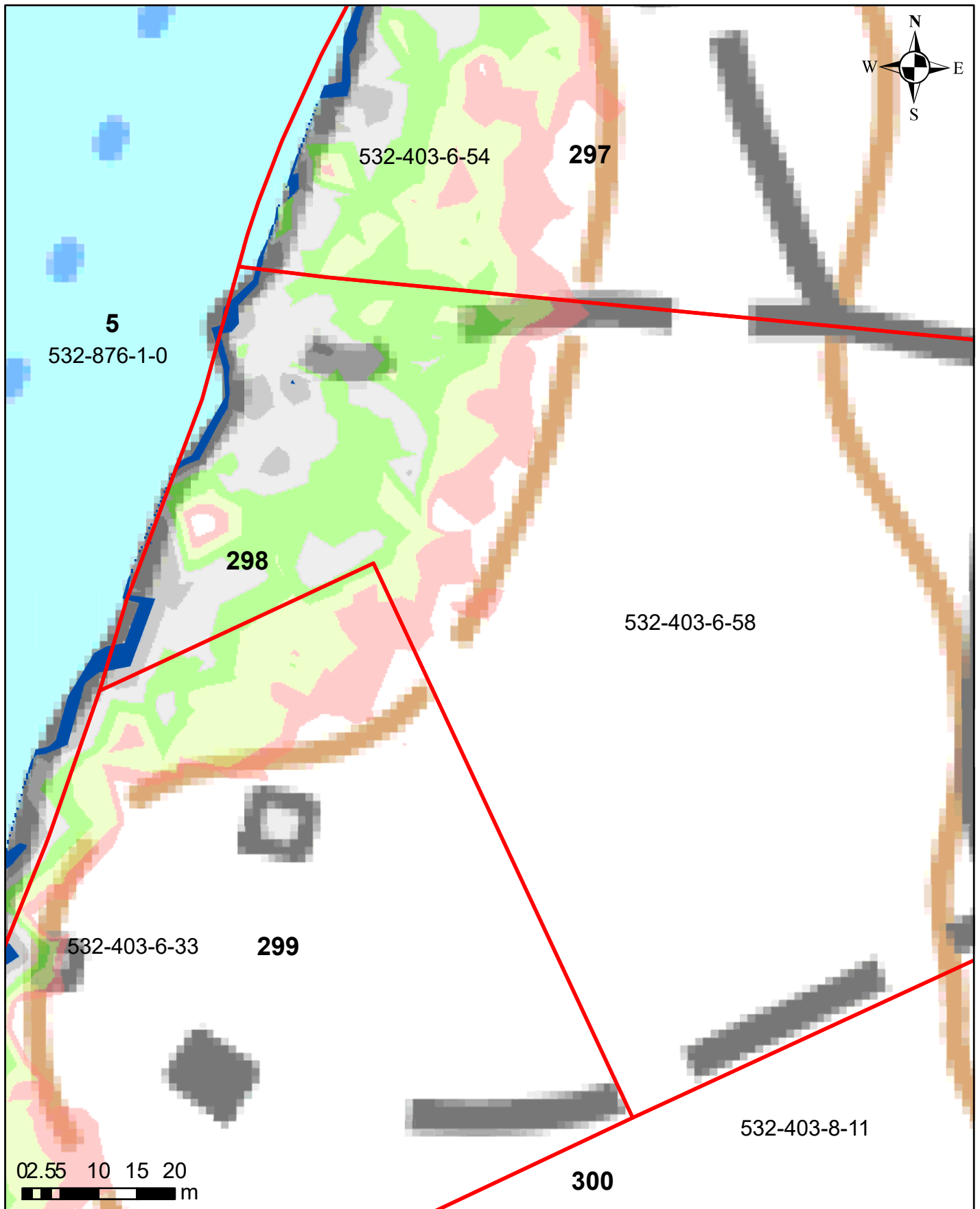


Korkeusvyöhykkeet

86,39-86,64	(vesilain mukaisesti vesialueeksi muuttuvat alue)
86,39-86,64	(lammikoksi muuttuva alue)
86,64-86,89	
86,89-87,14	
87,14-87,39	
87,39-87,64	
87,64-87,89	

Juokseva numero 297
Rekisterinumero 532-403-6-54
Page 329 of 759

Salajärven ja Ruuhijärven vedenpinnan nostohanke

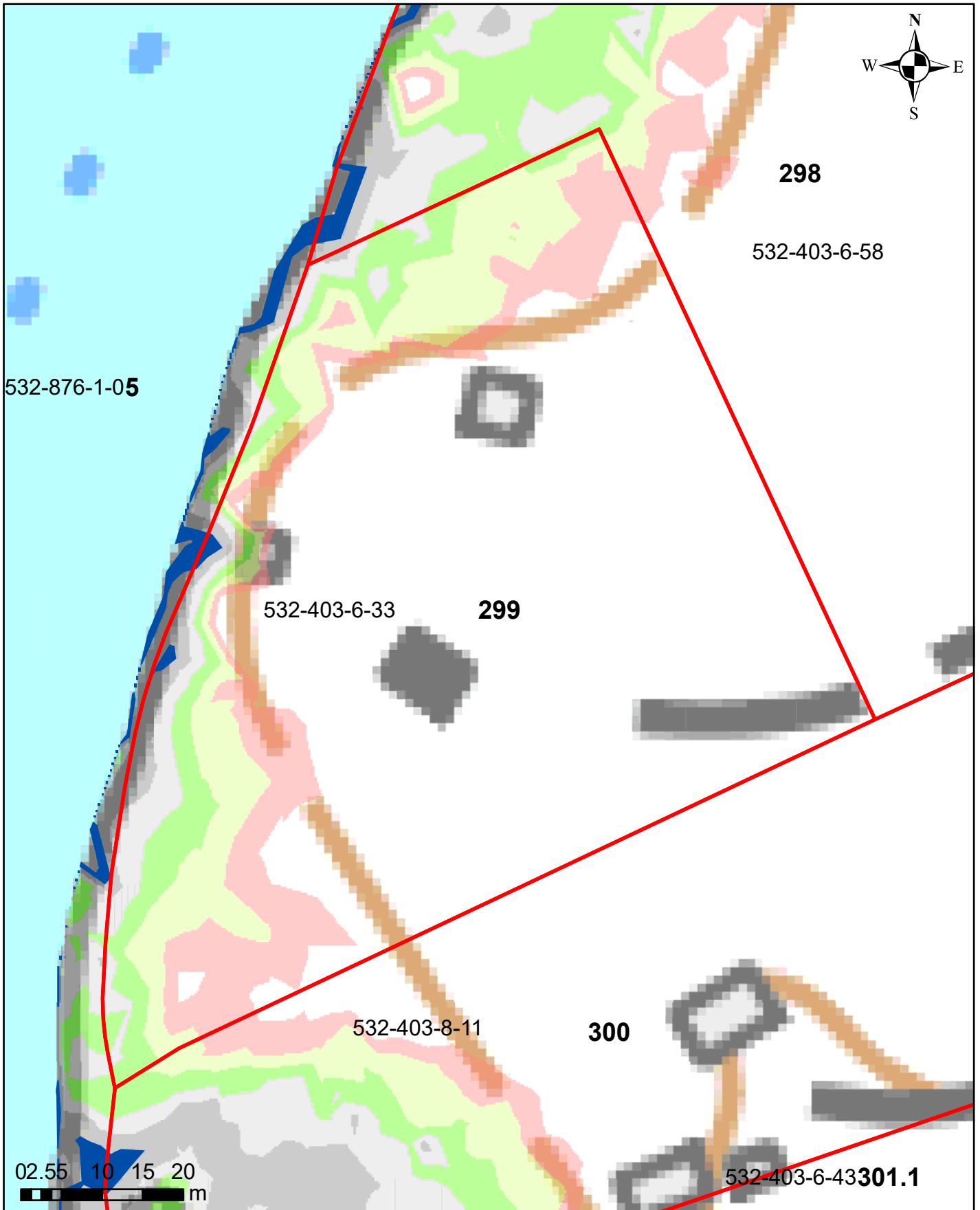


Korkeusvyöhykkeet

86,39-86,64 (vesilain mukaiseksi vesialueeksi muuttuvat alue)
86,39-86,64 (lammikoksi muuttuva alue)
86,64-86,89
86,89-87,14
87,14-87,39
87,39-87,64
87,64-87,89

Juokseva numero 298
Rekisterinumero 532-403-6-58
Page 330 of 759

Salajärven ja Ruuhijärven vedenpinnan nostohanke

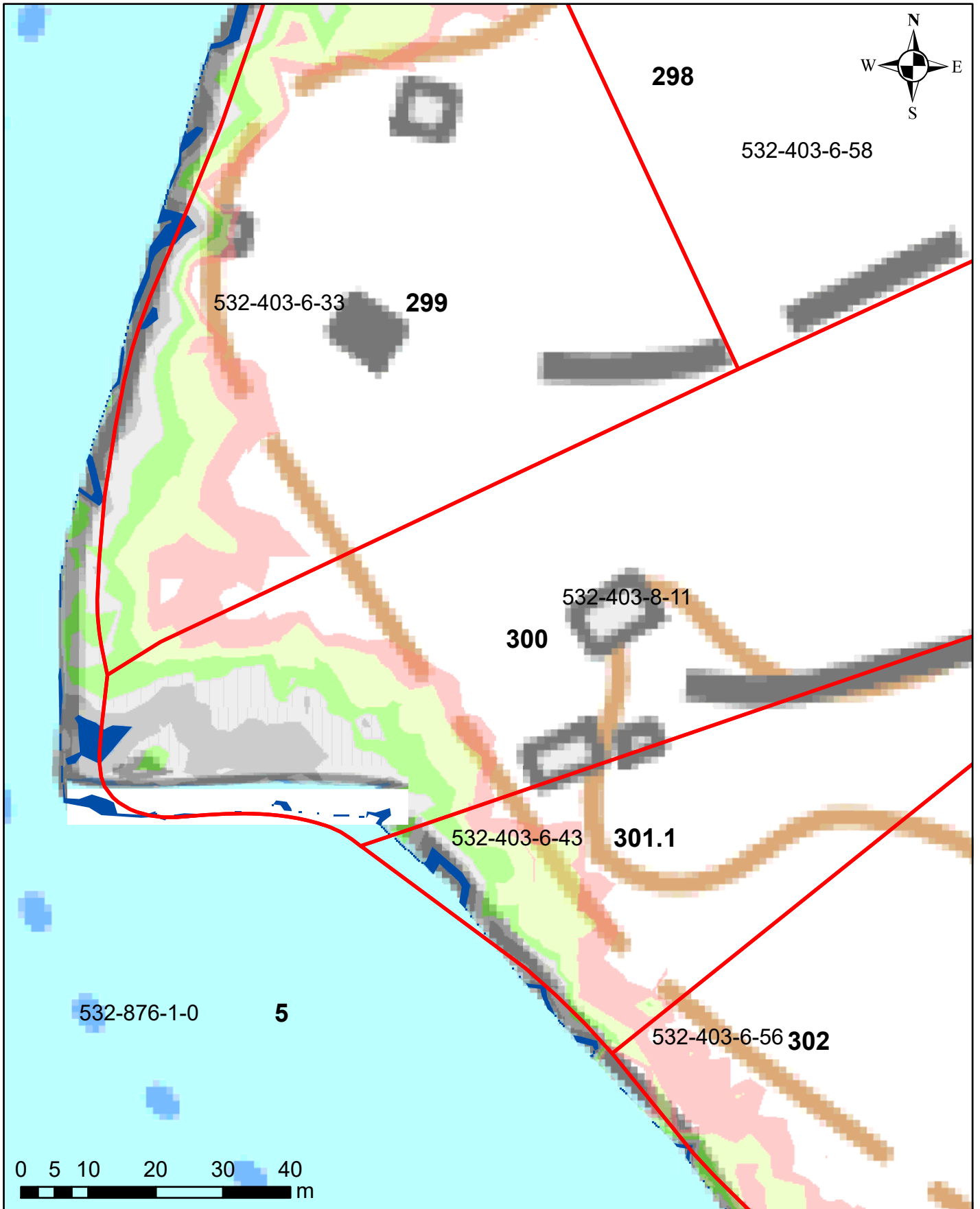


Korkeusvyöhykkeet

86,39-86,64 (vesilain mukaiseksi vesialueeksi muuttuvat alue)
86,39-86,64 (lammikoksi muuttuva alue)
86,64-86,89
86,89-87,14
87,14-87,39
87,39-87,64
87,64-87,89

Juokseva numero 299
Rekisterinumero 532-403-6-33
Page 331 of 759

Salajärven ja Ruuhijärven vedenpinnan nostohanke

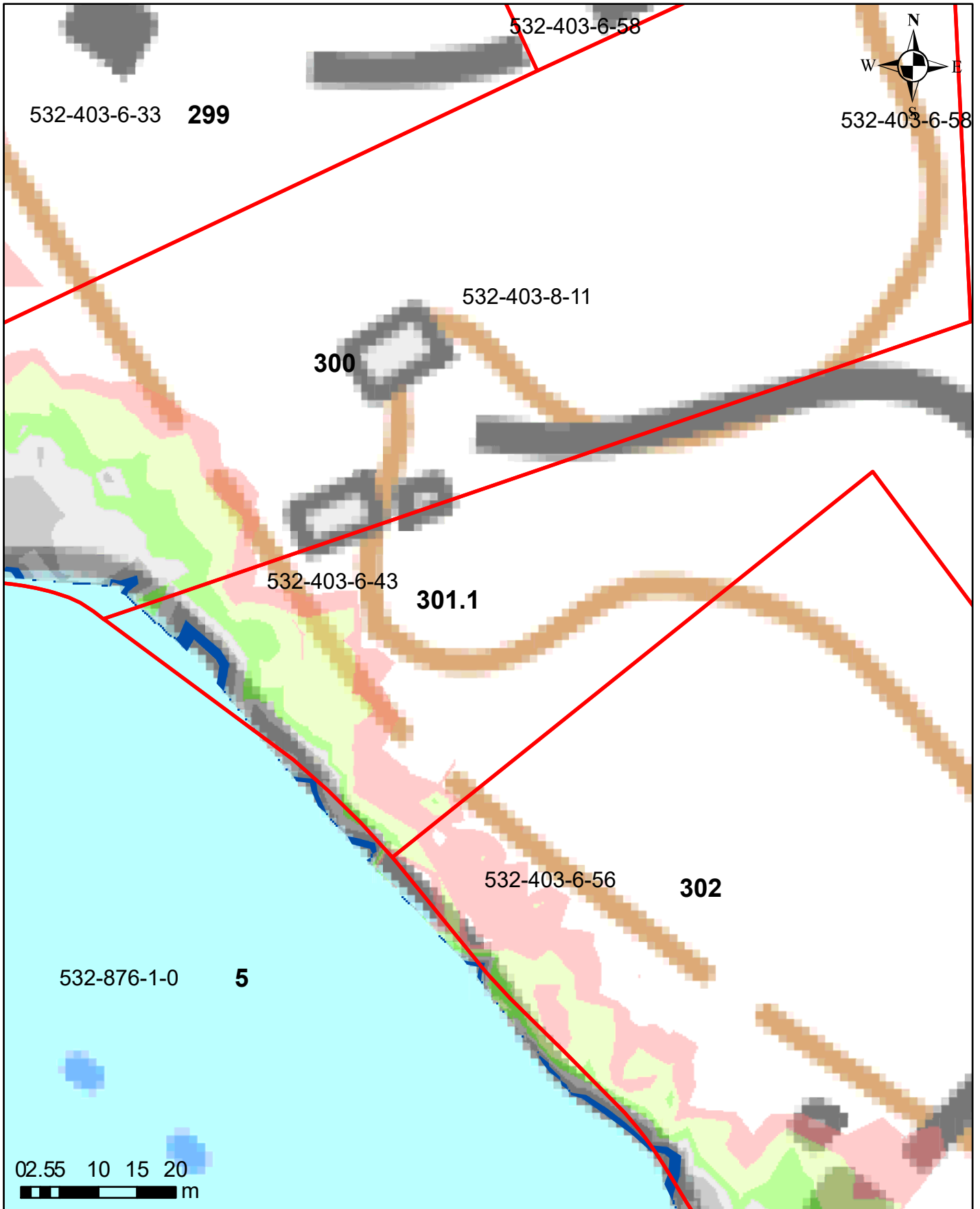


Korkeusvyöhykkeet

86,39-86,64 (vesilain mukaiseksi vesialueeksi muuttuvat alue)
86,39-86,64 (lammikoksi muuttuva alue)
86,64-86,89
86,89-87,14
87,14-87,39
87,39-87,64
87,64-87,89

Juokseva numero 300
Rekisterinumero 532-403-8-11
Page 332 of 759

Salajärven ja Ruuhijärven vedenpinnan nostohanke



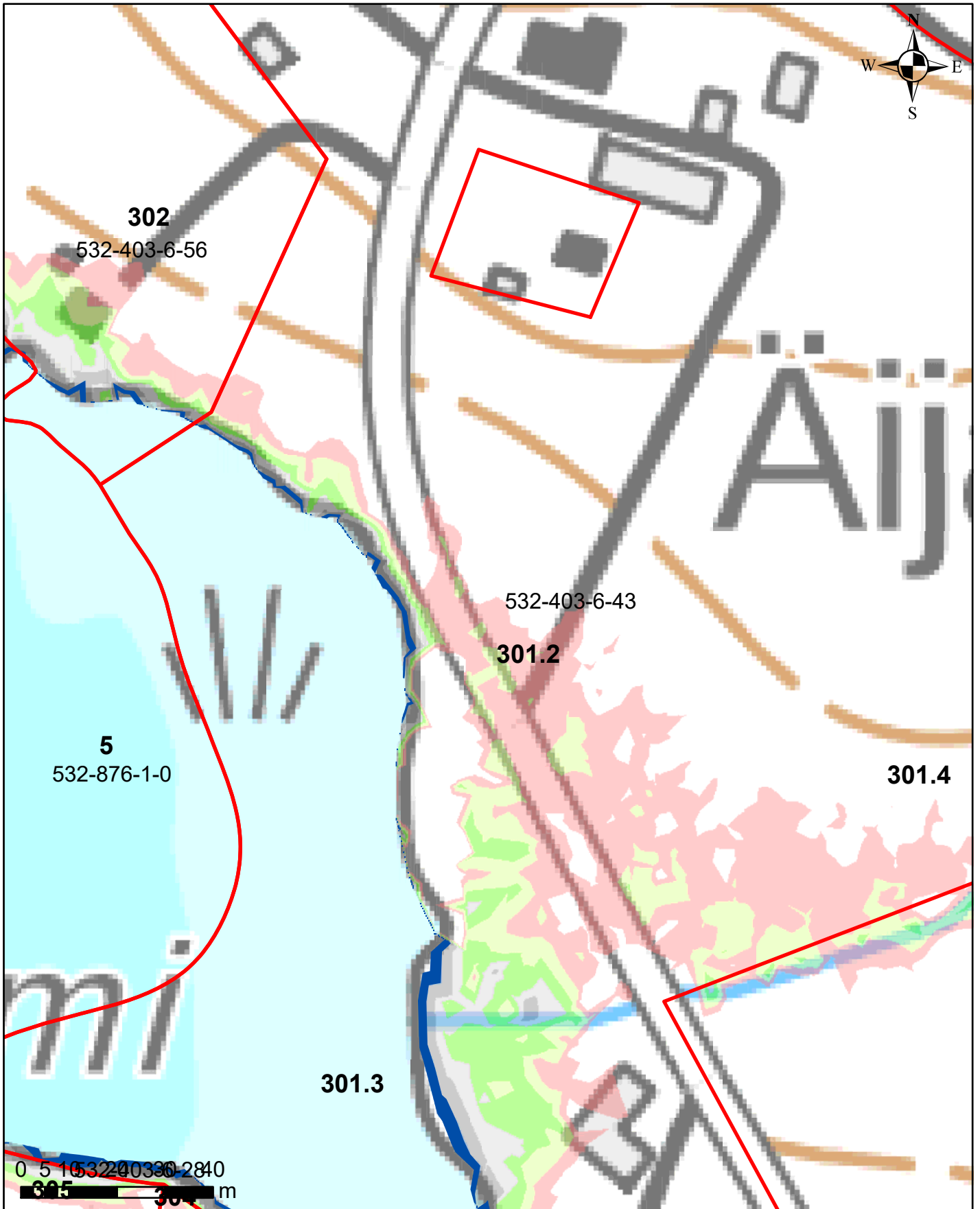
Korkeusvyöhykkeet

	86,39-86,64 (vesilain mukaiseksi vesialueeksi muuttuvat alue)
	86,39-86,64 (lammikoksi muuttuva alue)
	86,64-86,89
	86,89-87,14
	87,14-87,39
	87,39-87,64
	87,64-87,89

Juokseva numero 301
Rekisterinumero 532-403-6-43
Page 333 of 759

Ympäristötekniikan insinööritoimisto Jami Aho 31.10.2021
Pohjakartta-aineisto ja kiinteistörajat MML2021

Salajärven ja Ruuhijärven vedenpinnan nostohanke

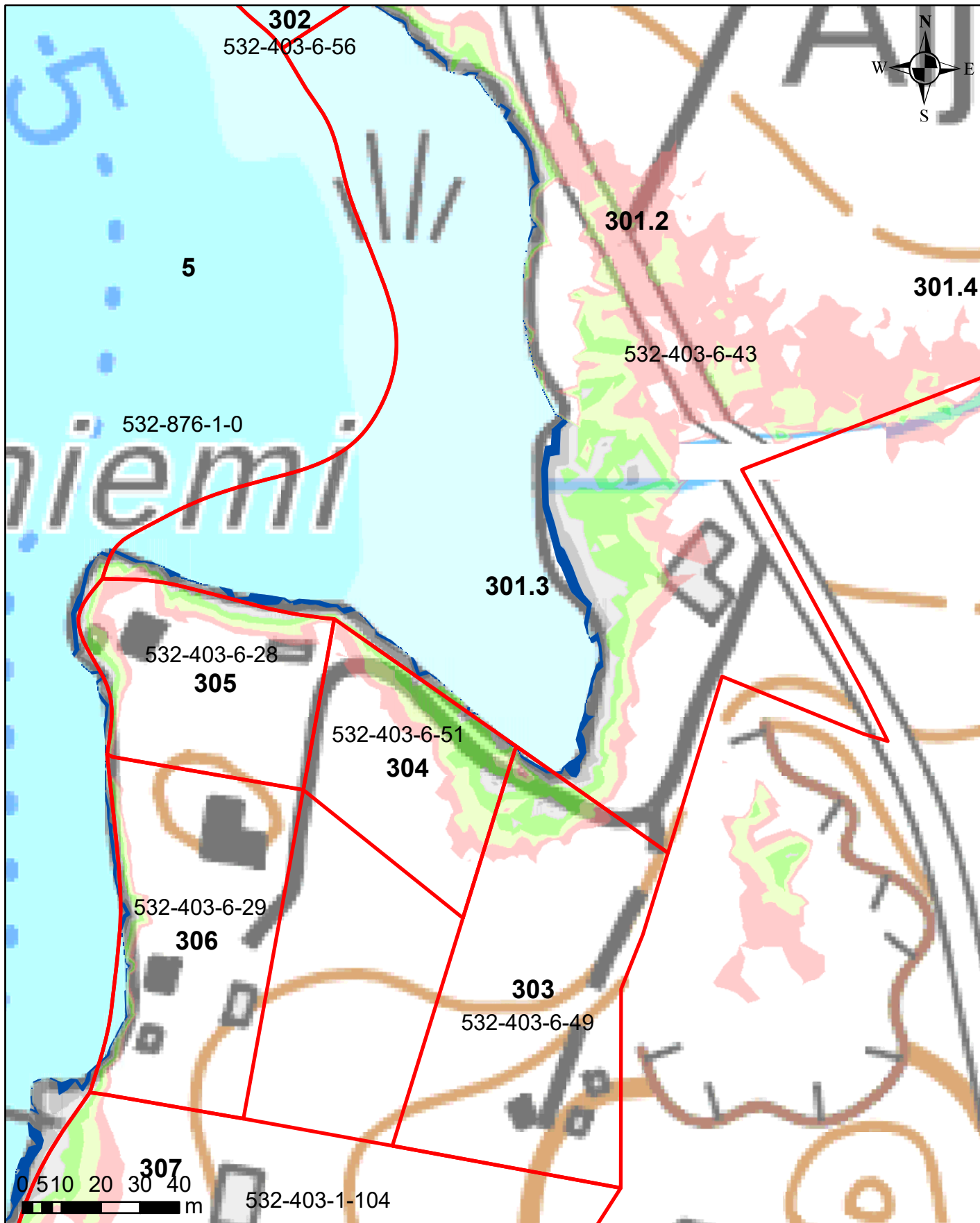


Korkeusvyöhykkeet

86,39-86,64 (vesilain mukaiseksi vesialueeksi muuttuvat alue)
86,39-86,64 (lammikoksi muuttuva alue)
86,64-86,89
86,89-87,14
87,14-87,39
87,39-87,64
87,64-87,89

Juokseva numero 301
Rekisterinumero 532-403-6-43
Page 334 of 759

Salajärven ja Ruuhijärven vedenpinnan nostohanke

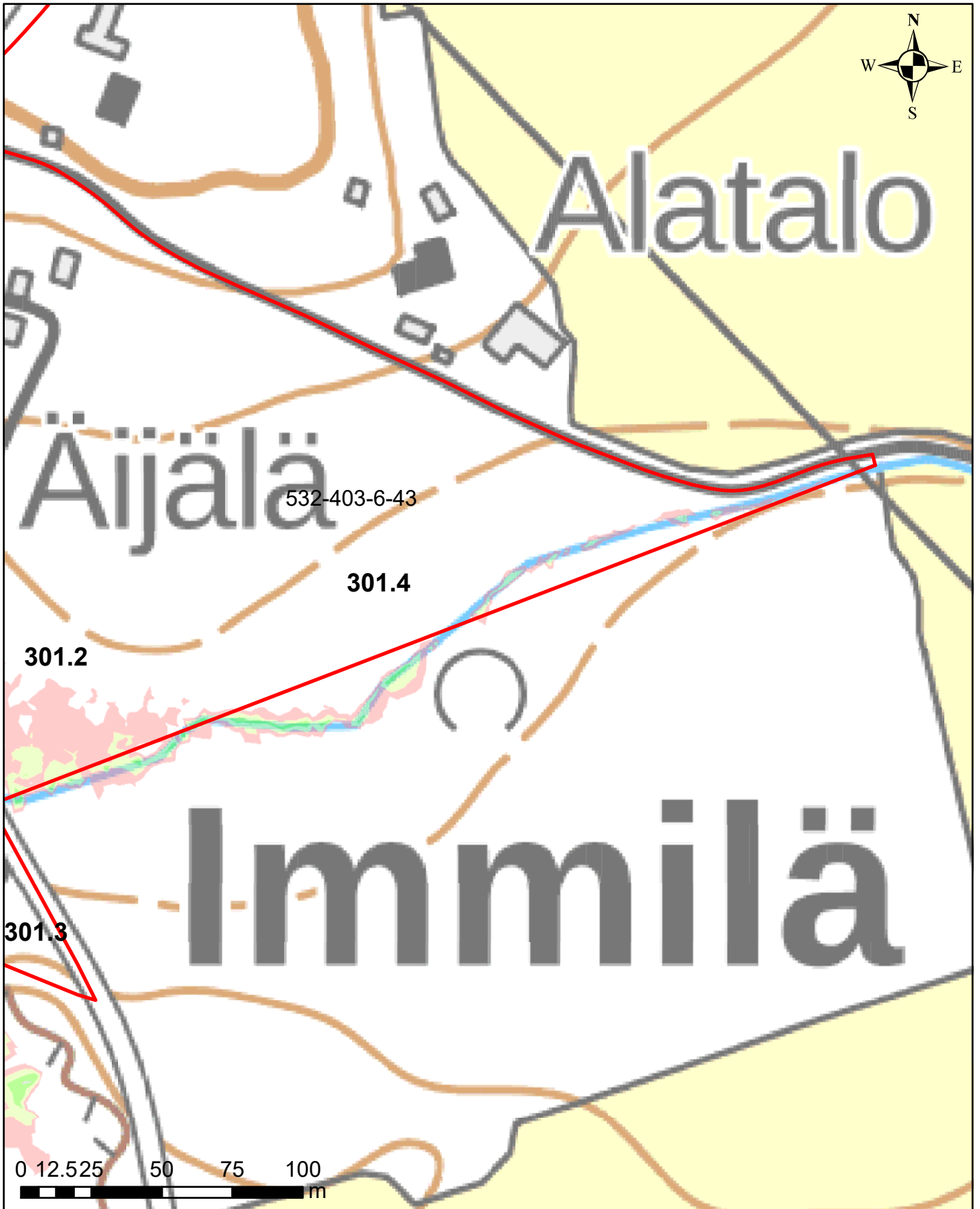


Korkeusvyöhykkeet

86,39-86,64 (vesilain mukaiseksi vesialueeksi muuttuvat alue)
86,39-86,64 (lammikoksi muuttuva alue)
86,64-86,89
86,89-87,14
87,14-87,39
87,39-87,64
87,64-87,89

Juokseva numero 301
Rekisterinumero 532-403-6-43
Page 335 of 759

Salajärven ja Ruuhijärven vedenpinnan nostohanke



Korkeusvyöhykkeet

■	86,39-86,64 (vesilain mukaiseksi vesialueeksi muuttuvat alue)
■	86,39-86,64 (lammikoksi muuttuva alue)
■	86,64-86,89
■	86,89-87,14
■	87,14-87,39
■	87,39-87,64
■	87,64-87,89

Juokseva numero 301
Rekisterinumero 532-403-6-43
Page 336 of 759

Ympäristötekniikan insinööritoimisto Jami Aho 31.10.2021
Pohjakartta-aineisto ja kiinteistörajat MML2021

Salajärven ja Ruuhijärven vedenpinnan nostohanke



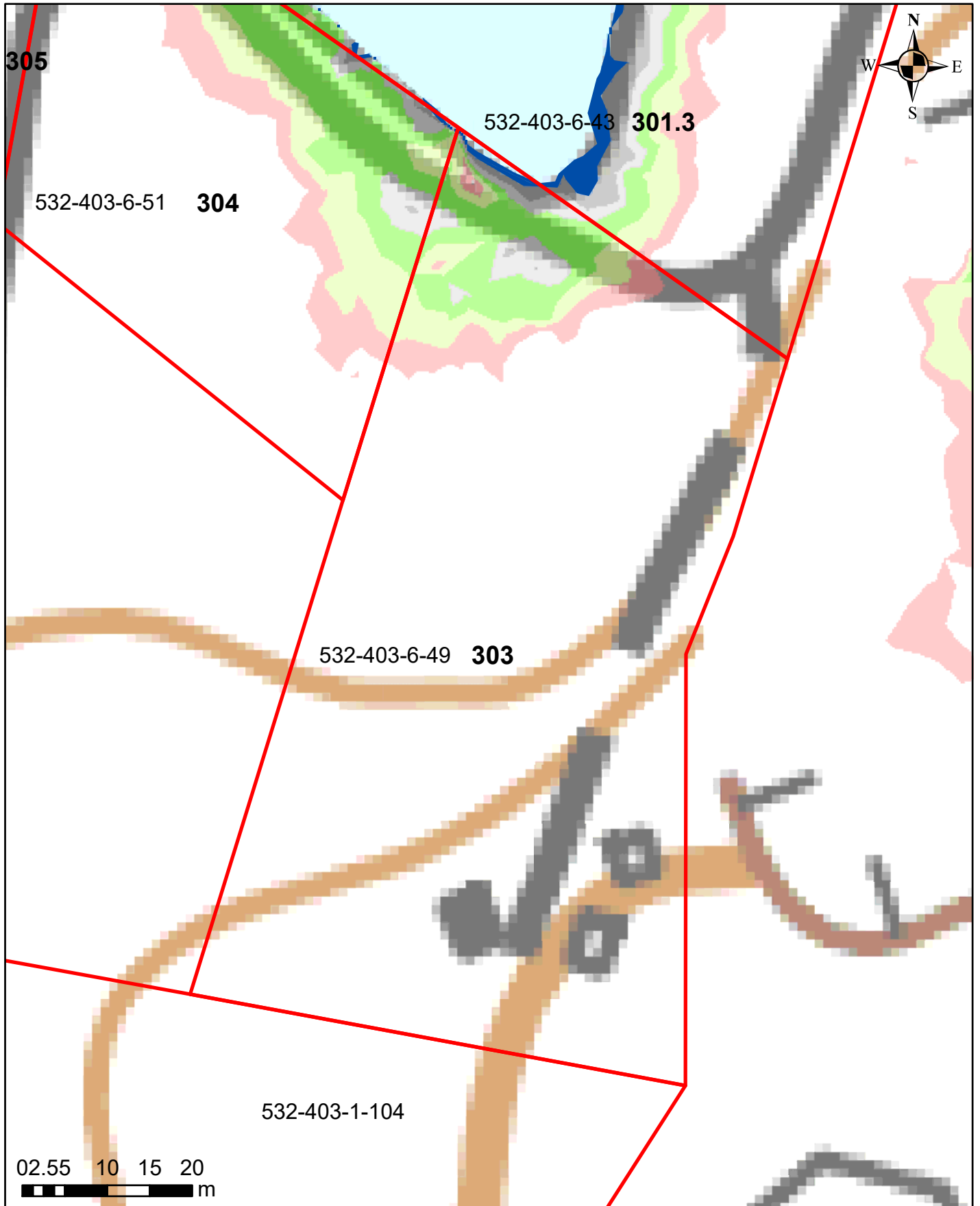
Korkeusvyöhykkeet

86,39-86,64 (vesilain mukaiseksi vesialueeksi muuttuvat alue)
86,39-86,64 (lammikoksi muuttuva alue)
86,64-86,89
86,89-87,14
87,14-87,39
87,39-87,64
87,64-87,89








Juokseva numero 302
Rekisterinumero 532-403-6-56
Page 337 of 759

Ympäristötekniikan insinööritoimisto Jami Aho 31.10.2021
Pohjakartta-aineisto ja kiinteistörajat MML2021

Salajärven ja Ruuhijärven vedenpinnan nostohanke



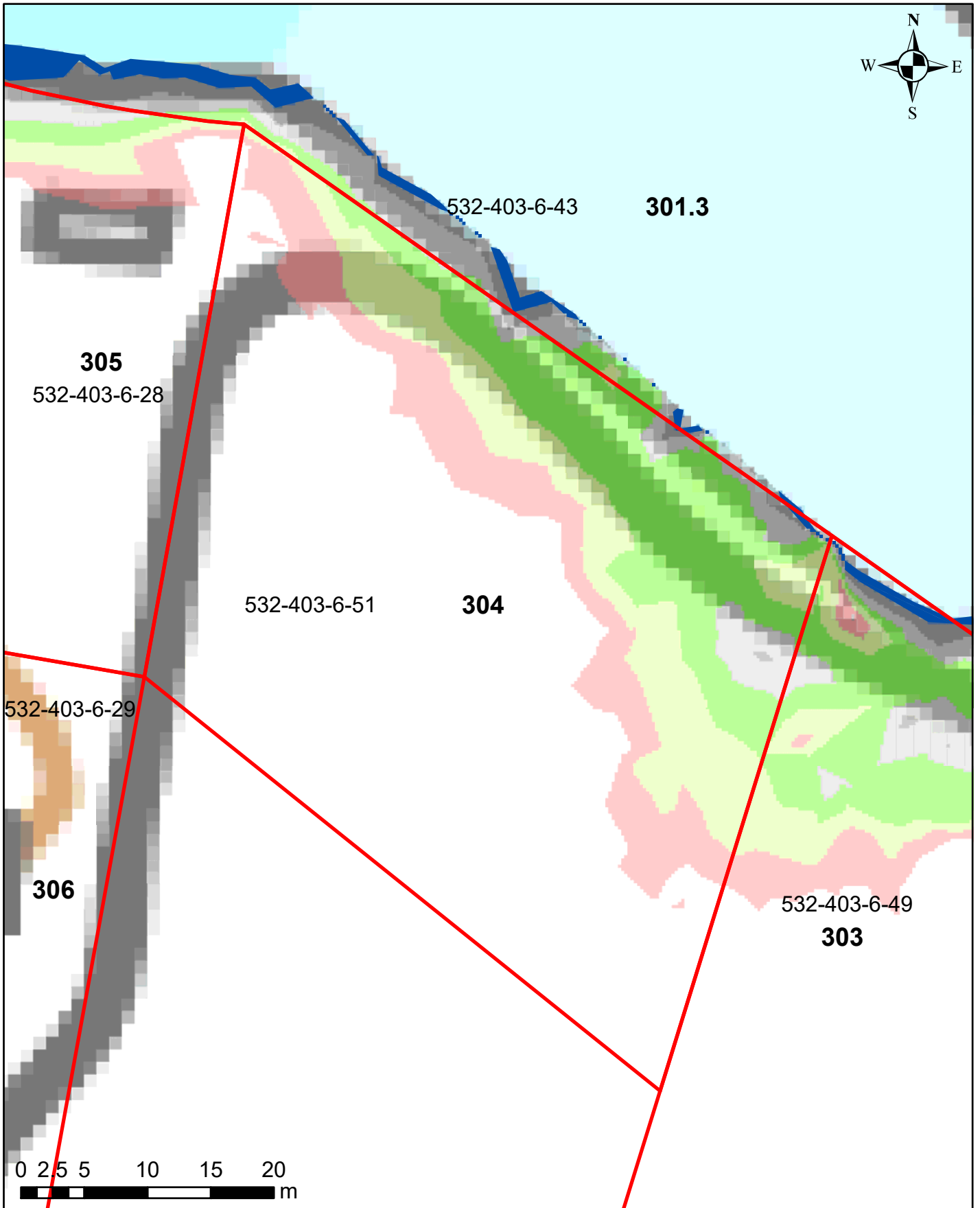
Korkeusvyöhykkeet

	86,39-86,64 (vesilain mukaiseksi vesialueeksi muuttuvat alue)
	86,39-86,64 (lammikoksi muuttuva alue)
	86,64-86,89
	86,89-87,14
	87,14-87,39
	87,39-87,64
	87,64-87,89

Juokseva numero 303
Rekisterinumero 532-403-6-49
Page 338 of 759

Ympäristötekniikan insinööritoimisto Jami Aho 31.10.2021
Pohjakartta-aineisto ja kiinteistörajat MML2021

Salajärven ja Ruuhijärven vedenpinnan nostohanke



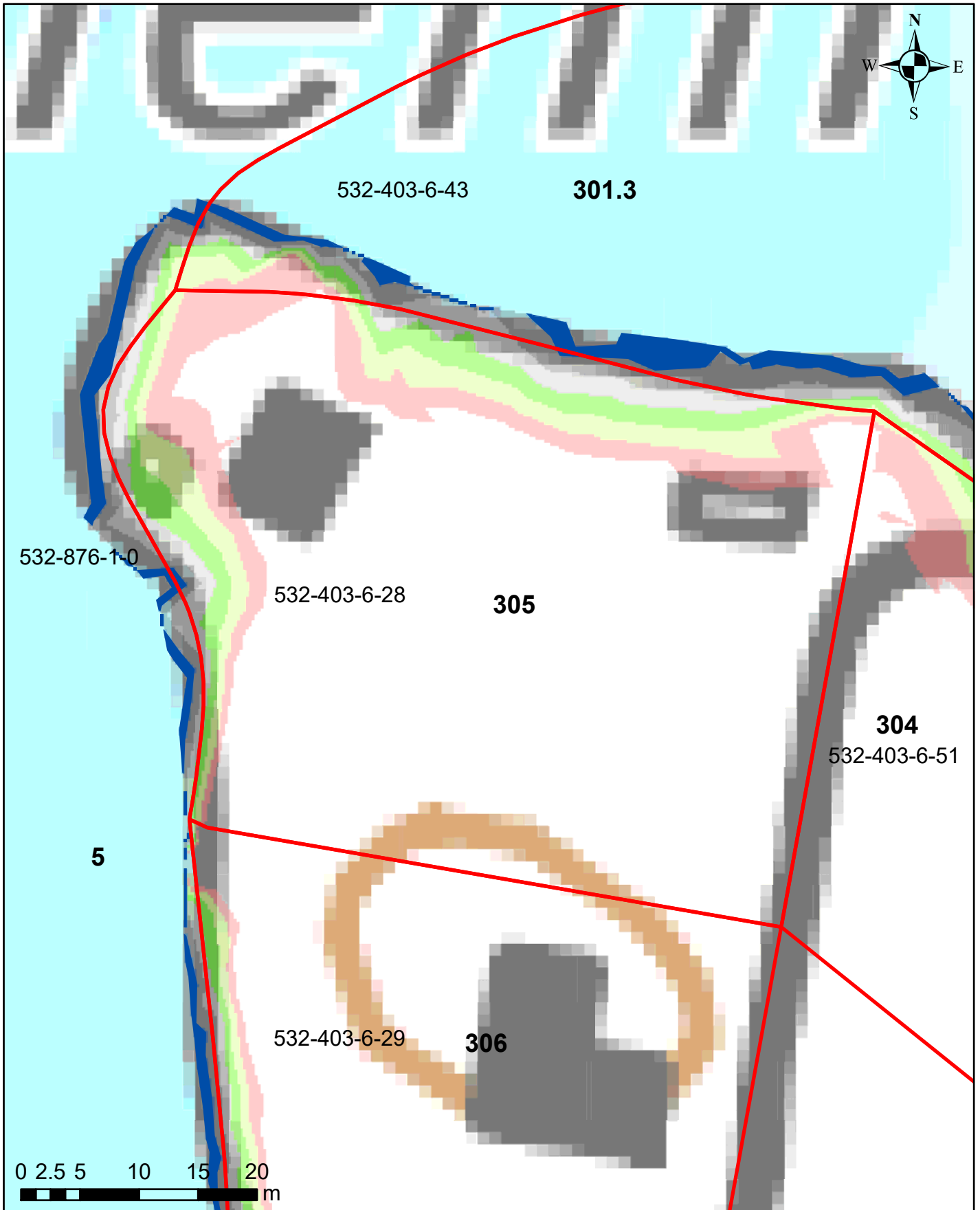
Korkeusvyöhykkeet

■	86,39-86,64 (vesilain mukaiseksi vesialueeksi muuttuvat alue)
■	86,39-86,64 (lammikoksi muuttuva alue)
■	86,64-86,89
■	86,89-87,14
■	87,14-87,39
■	87,39-87,64
■	87,64-87,89

Juokseva numero 304
Rekisterinumero 532-403-6-51
Page 339 of 759

Ympäristötekniikan insinööritoimisto Jami Aho 31.10.2021
Pohjakartta-aineisto ja kiinteistörajat MML2021

Salajärven ja Ruuhijärven vedenpinnan nostohanke



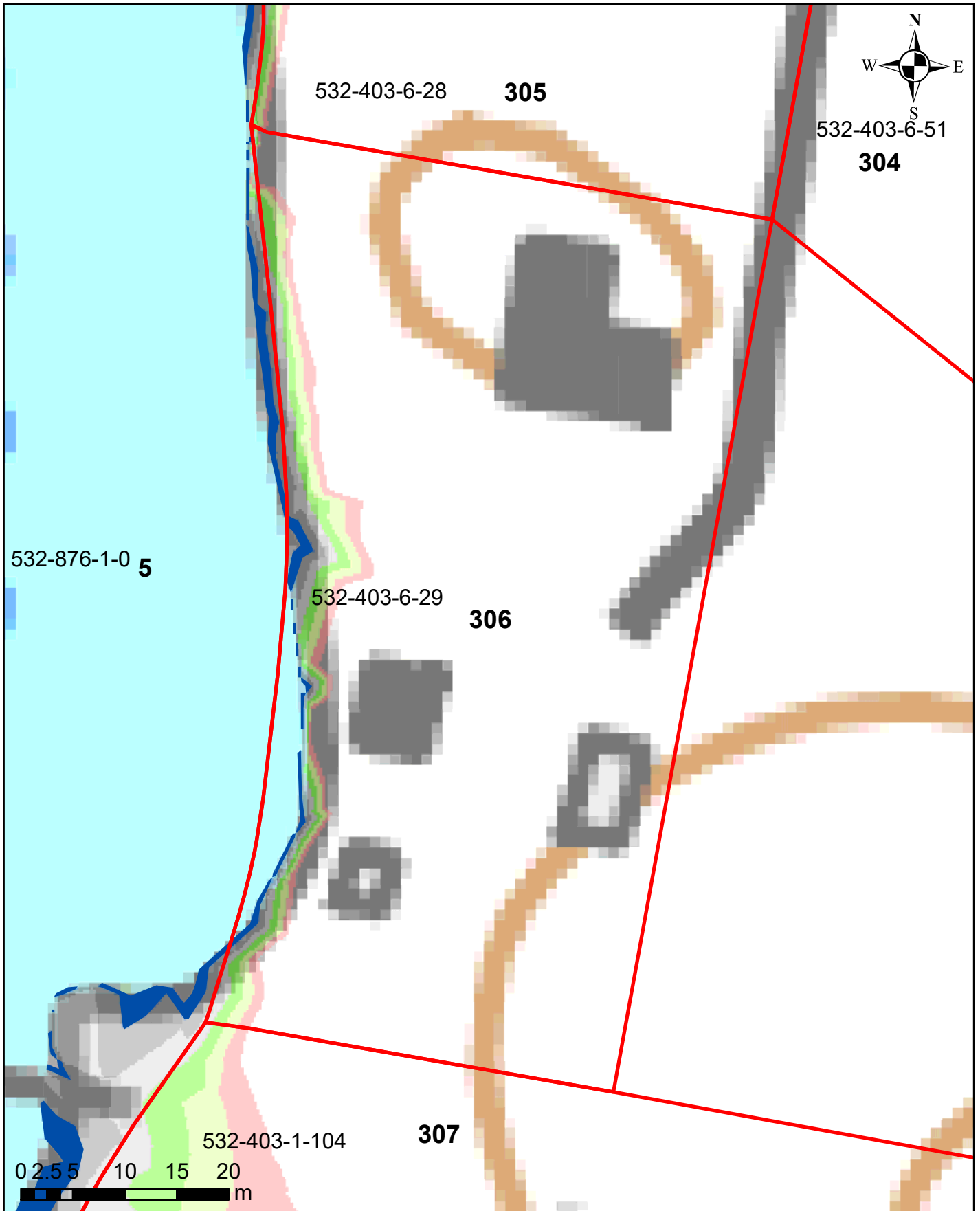
Korkeusvyöhykkeet

- 86,39-86,64 (vesilain mukaiseksi vesialueeksi muuttuvat alue)
- 86,39-86,64 (lammikoksi muuttuva alue)
- 86,64-86,89
- 86,89-87,14
- 87,14-87,39
- 87,39-87,64
- 87,64-87,89

Juokseva numero 305
Rekisterinumero 532-403-6-28
Page 340 of 759

Ympäristötekniikan insinööritoimisto Jami Aho 31.10.2021
Pohjakartta-aineisto ja kiinteistörajat MML2021

Salajärven ja Ruuhijärven vedenpinnan nostohanke



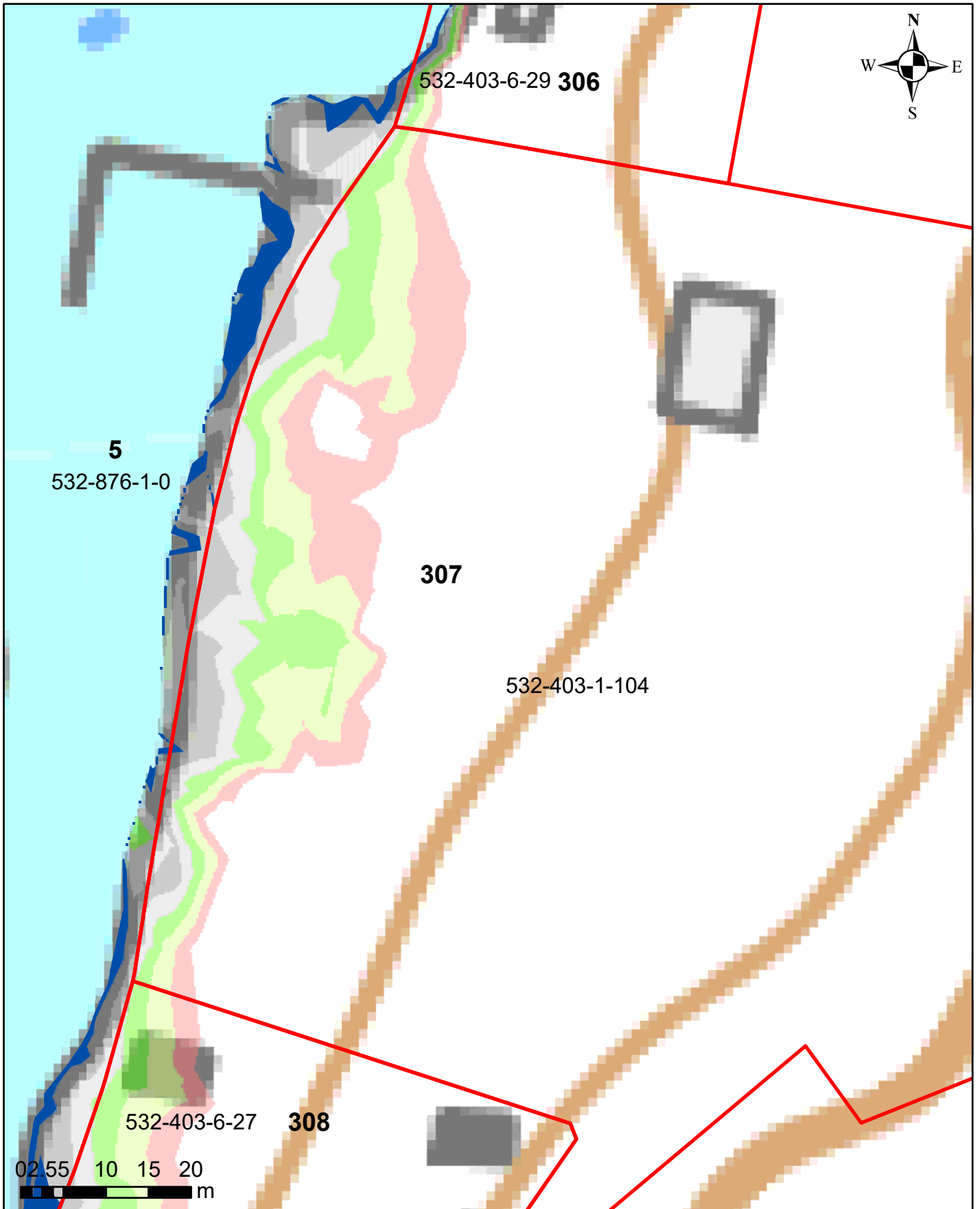
Korkeusvyöhykkeet

- 86,39-86,64 (vesilain mukaisesti vesialueeksi muuttuvat alue)
- 86,39-86,64 (lammikoksi muuttuva alue)
- 86,64-86,89
- 86,89-87,14
- 87,14-87,39
- 87,39-87,64
- 87,64-87,89

Juokseva numero 306
Rekisterinumero 532-403-6-29
Page 341 of 759

Ympäristötekniikan insinööritoimisto Jami Aho 31.10.2021
Pohjakartta-aineisto ja kiinteistörajat MML2021

Salajärven ja Ruuhijärven vedenpinnan nostohanke



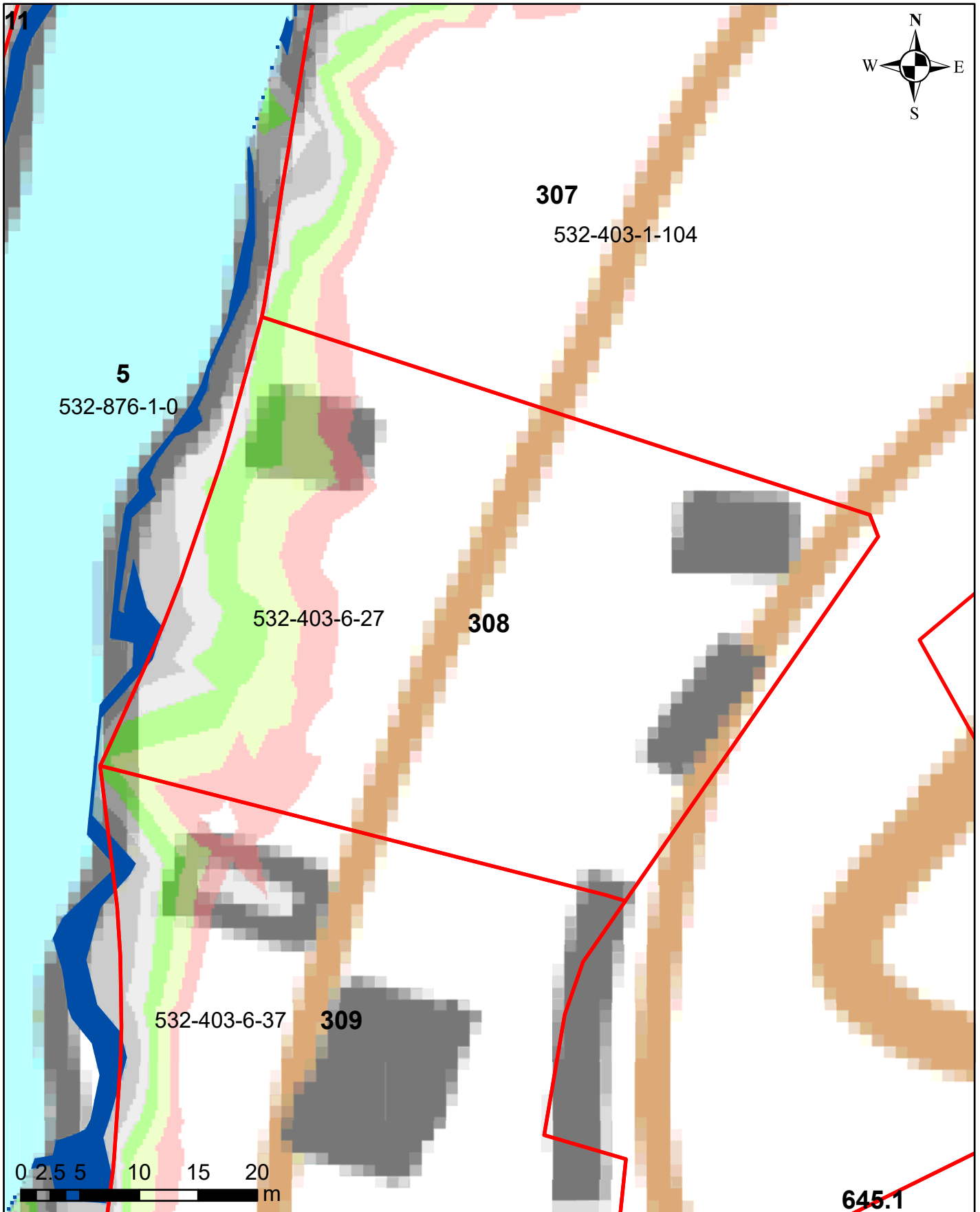
Korkeusvyöhykkeet

■	86,39-86,64 (vesilain mukaiseksi vesialueeksi muuttuvat alue)
■	86,39-86,64 (lammikoksi muuttuva alue)
■	86,64-86,89
■	86,89-87,14
■	87,14-87,39
■	87,39-87,64
■	87,64-87,89

Juokseva numero 307
Rekisterinumero 532-403-1-104
Page 342 of 759

Ympäristötekniikan insinööritoimisto Jami Aho 31.10.2021
Pohjakartta-aineisto ja kiinteistörajat MML2021

Salajärven ja Ruuhijärven vedenpinnan nostohanke

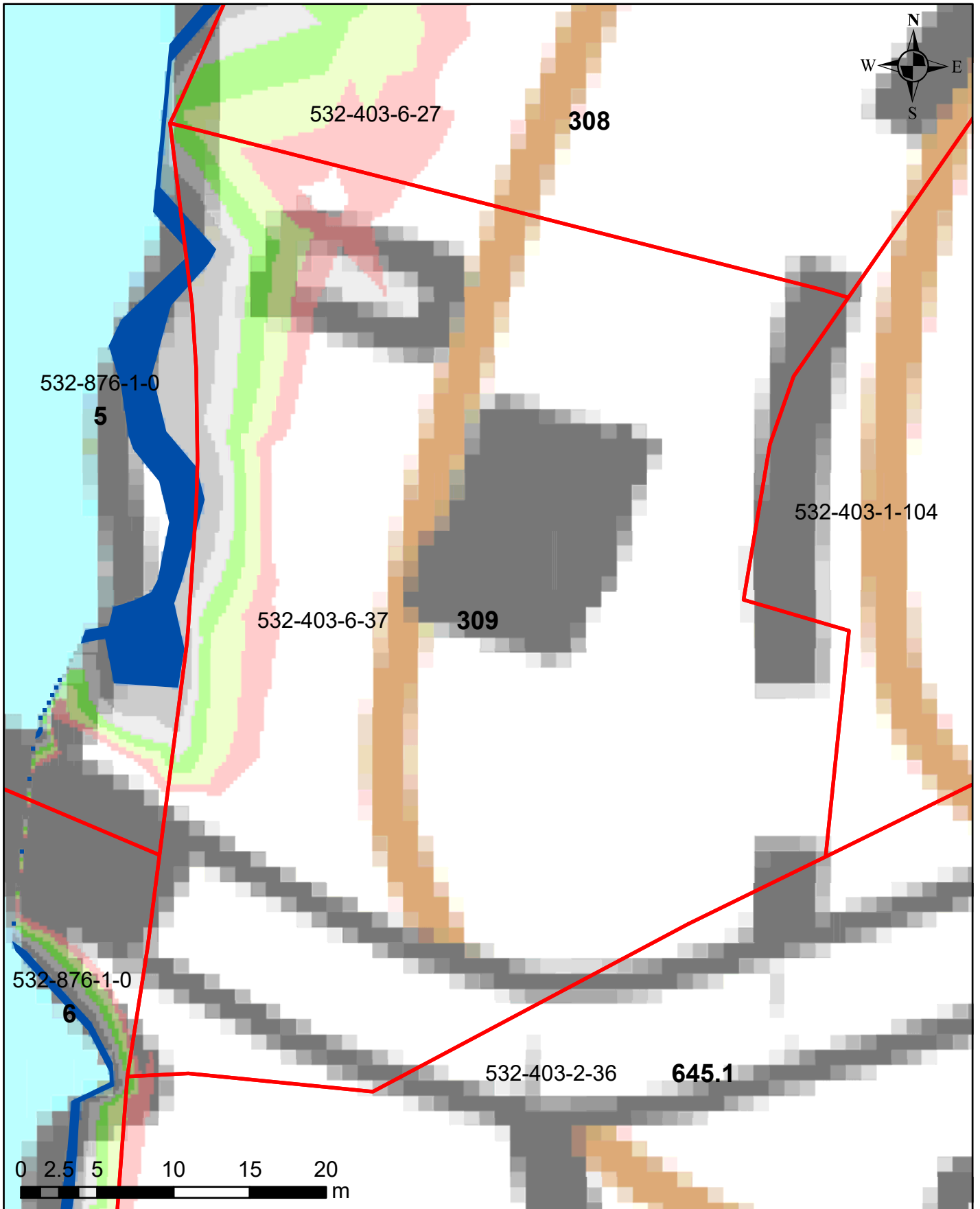


Korkeusvyöhykkeet

86,39-86,64 (vesilain mukaiseksi vesialueeksi muuttuvat alue)
86,39-86,64 (lammikoksi muuttuva alue)
86,64-86,89
86,89-87,14
87,14-87,39
87,39-87,64
87,64-87,89

Juokseva numero 308
Rekisterinumero 532-403-6-27
Page 343 of 759

Salajärven ja Ruuhijärven vedenpinnan nostohanke



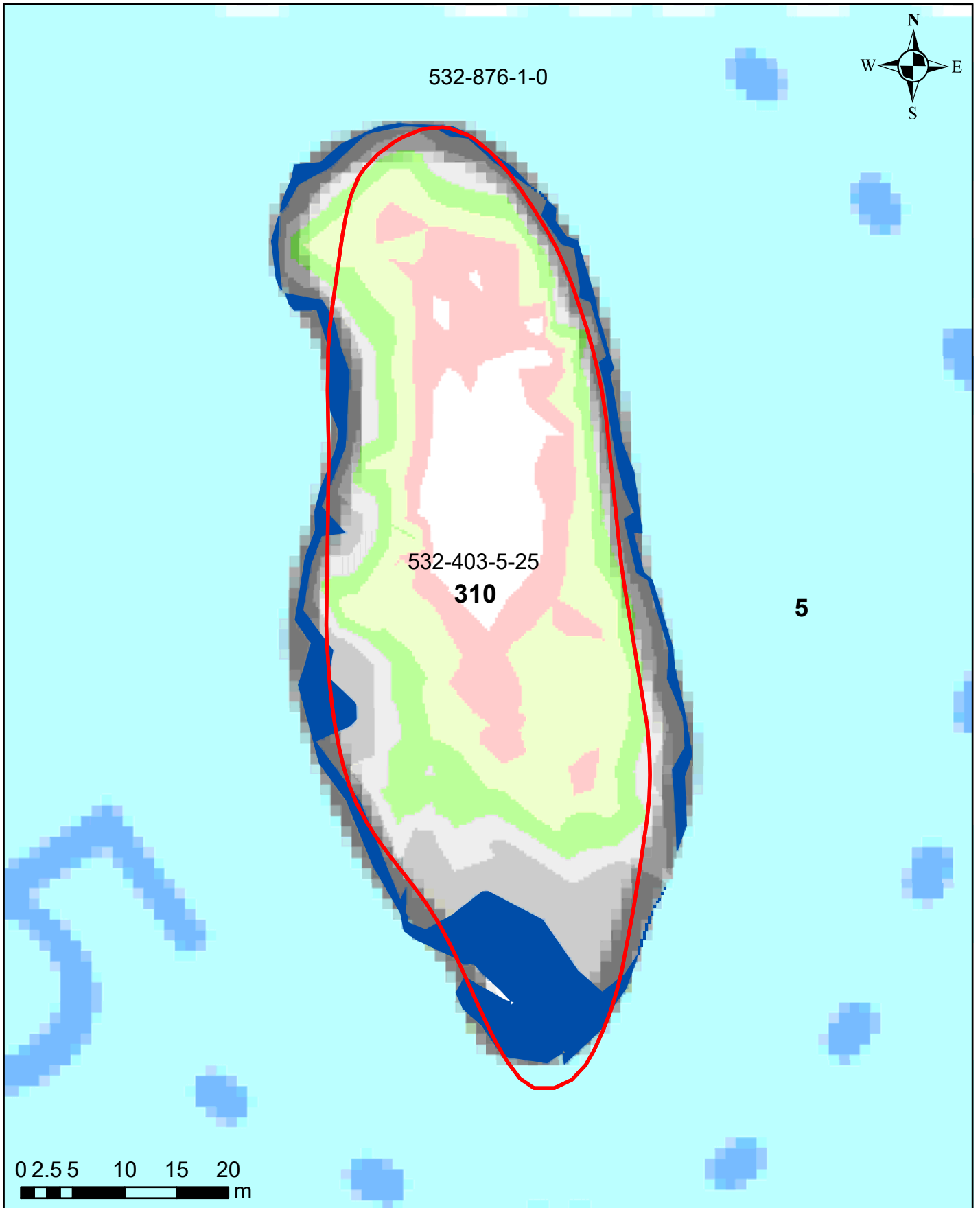
Korkeusvyöhykkeet

- 86,39-86,64 (vesilain mukaisesti vesialueeksi muuttuvat alue)
- 86,39-86,64 (lammikoksi muuttuva alue)
- 86,64-86,89
- 86,89-87,14
- 87,14-87,39
- 87,39-87,64
- 87,64-87,89

Juokseva numero 309
Rekisterinumero 532-403-6-37
Page 344 of 759

Ympäristötekniikan insinööritoimisto Jami Aho 31.10.2021
Pohjakartta-aineisto ja kiinteistörajat MML2021

Salajärven ja Ruuhijärven vedenpinnan nostohanke



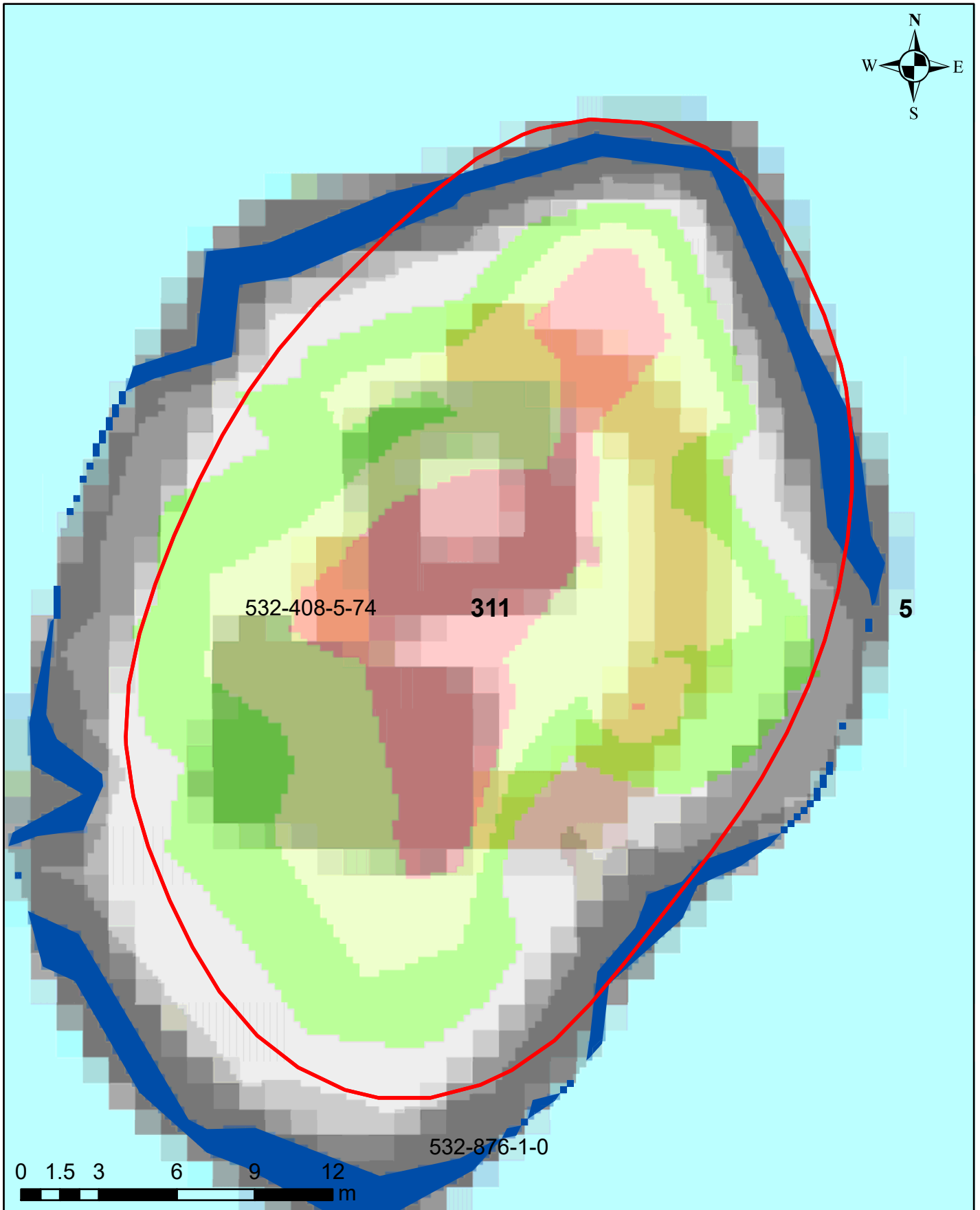
Korkeusvyöhykkeet

- 86,39-86,64 (vesilain mukaiseksi vesialueeksi muuttuvat alue)
- 86,39-86,64 (lammikoksi muuttuva alue)
- 86,64-86,89
- 86,89-87,14
- 87,14-87,39
- 87,39-87,64
- 87,64-87,89

Juokseva numero 310
Rekisterinumero 532-403-5-25
Page 345 of 759

Ympäristötekniikan insinööritoimisto Jami Aho 31.10.2021
Pohjakartta-aineisto ja kiinteistörajat MML2021

Salajärven ja Ruuhijärven vedenpinnan nostohanke



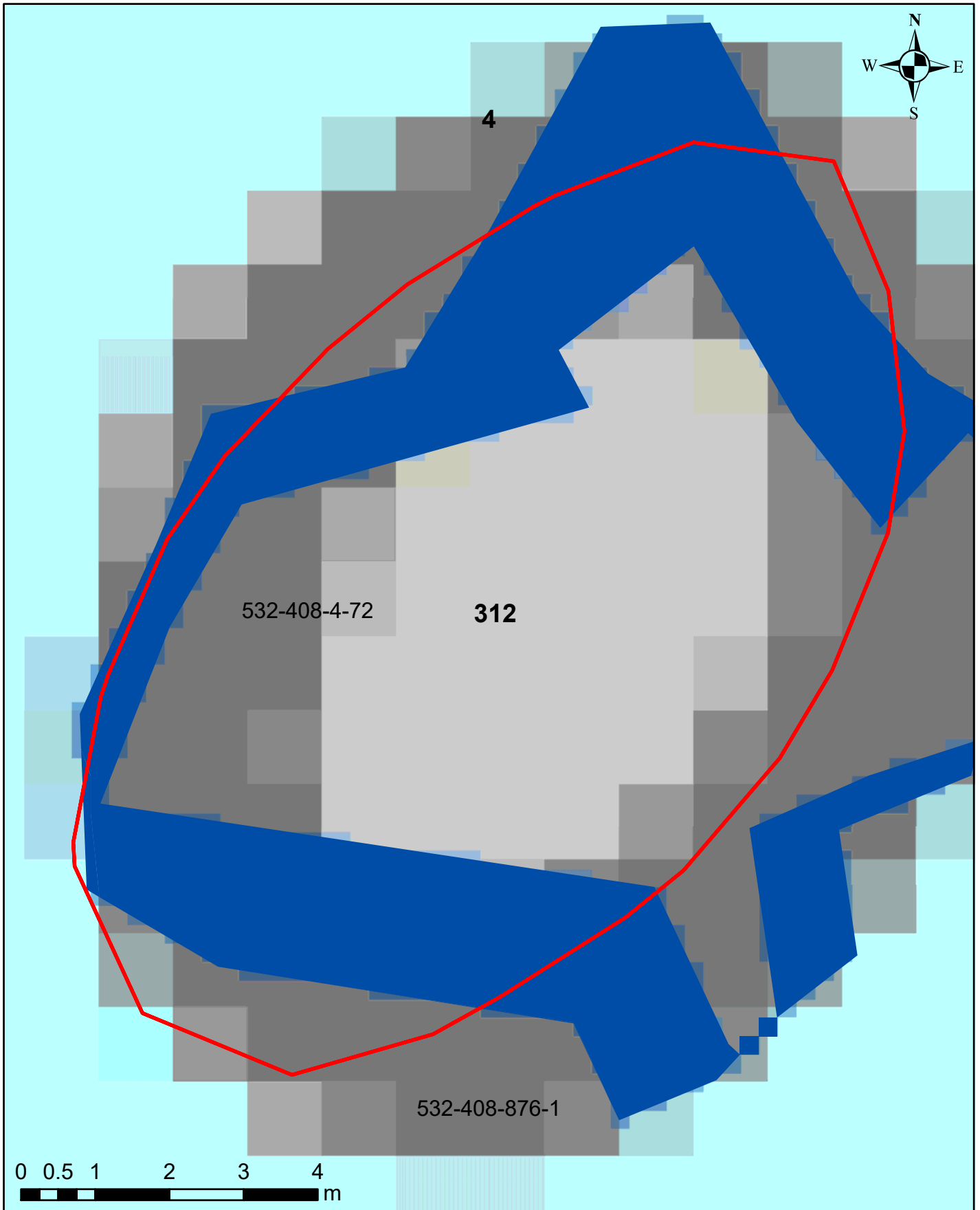
Korkeusvyöhykkeet

- 86,39-86,64 (vesilain mukaiseksi vesialueeksi muuttuvat alue)
- 86,39-86,64 (lammikoksi muuttuva alue)
- 86,64-86,89
- 86,89-87,14
- 87,14-87,39
- 87,39-87,64
- 87,64-87,89

Juokseva numero 311
Rekisterinumero 532-408-5-74
Page 346 of 759

Ympäristötekniikan insinööritoimisto Jami Aho 31.10.2021
Pohjakartta-aineisto ja kiinteistörajat MML2021

Salajärven ja Ruuhijärven vedenpinnan nostohanke



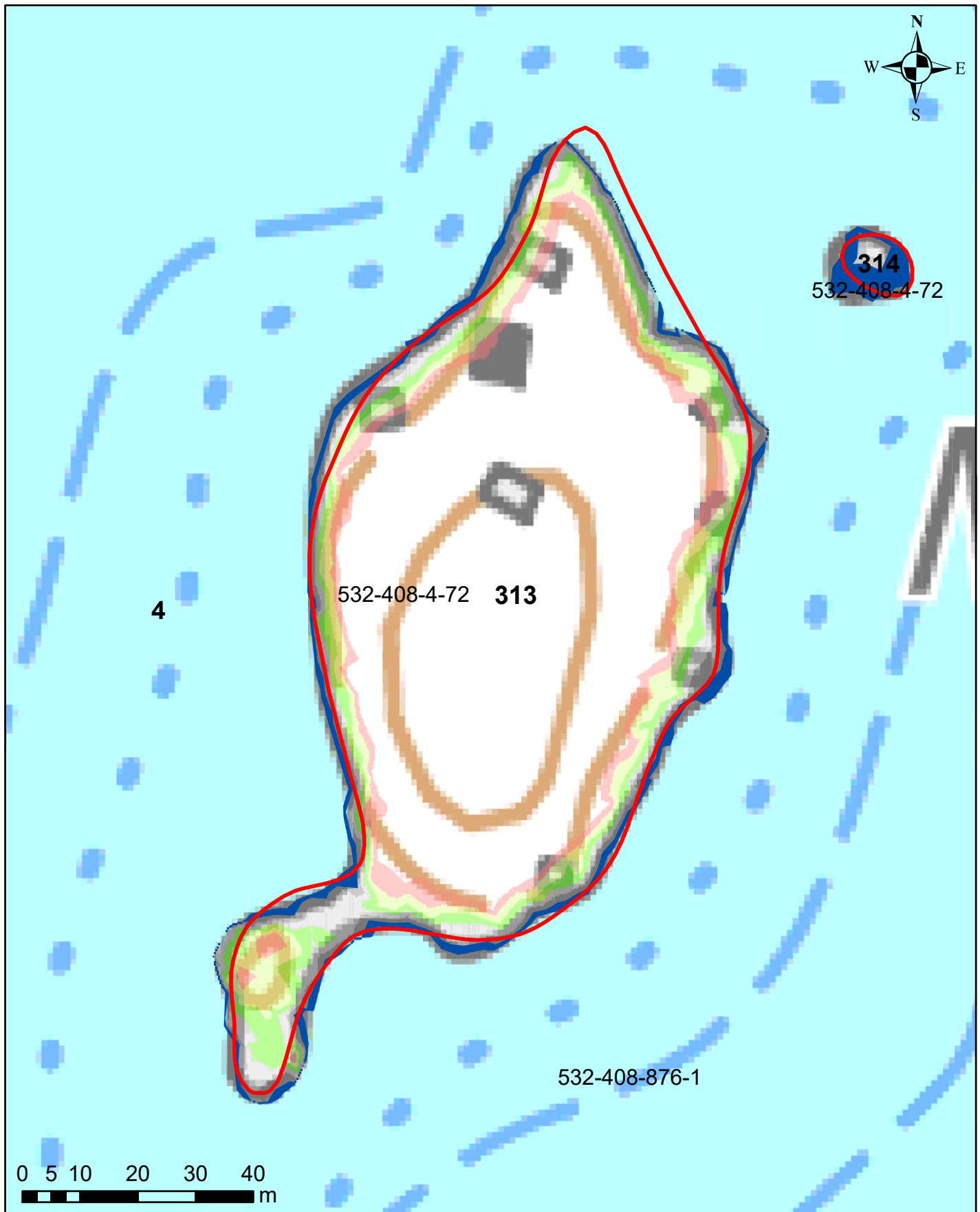
Korkeusvyöhykkeet

- 86,39-86,64 (vesilain mukaiseksi vesialueeksi muuttuvat alue)
- 86,39-86,64 (lammikoksi muuttuva alue)
- 86,64-86,89
- 86,89-87,14
- 87,14-87,39
- 87,39-87,64
- 87,64-87,89

Juokseva numero 312
Rekisterinumero 532-408-4-72
Page 347 of 759

Ympäristötekniikan insinööritoimisto Jami Aho 31.10.2021
Pohjakartta-aineisto ja kiinteistörajat MML2021

Salajärven ja Ruuhijärven vedenpinnan nostohanke

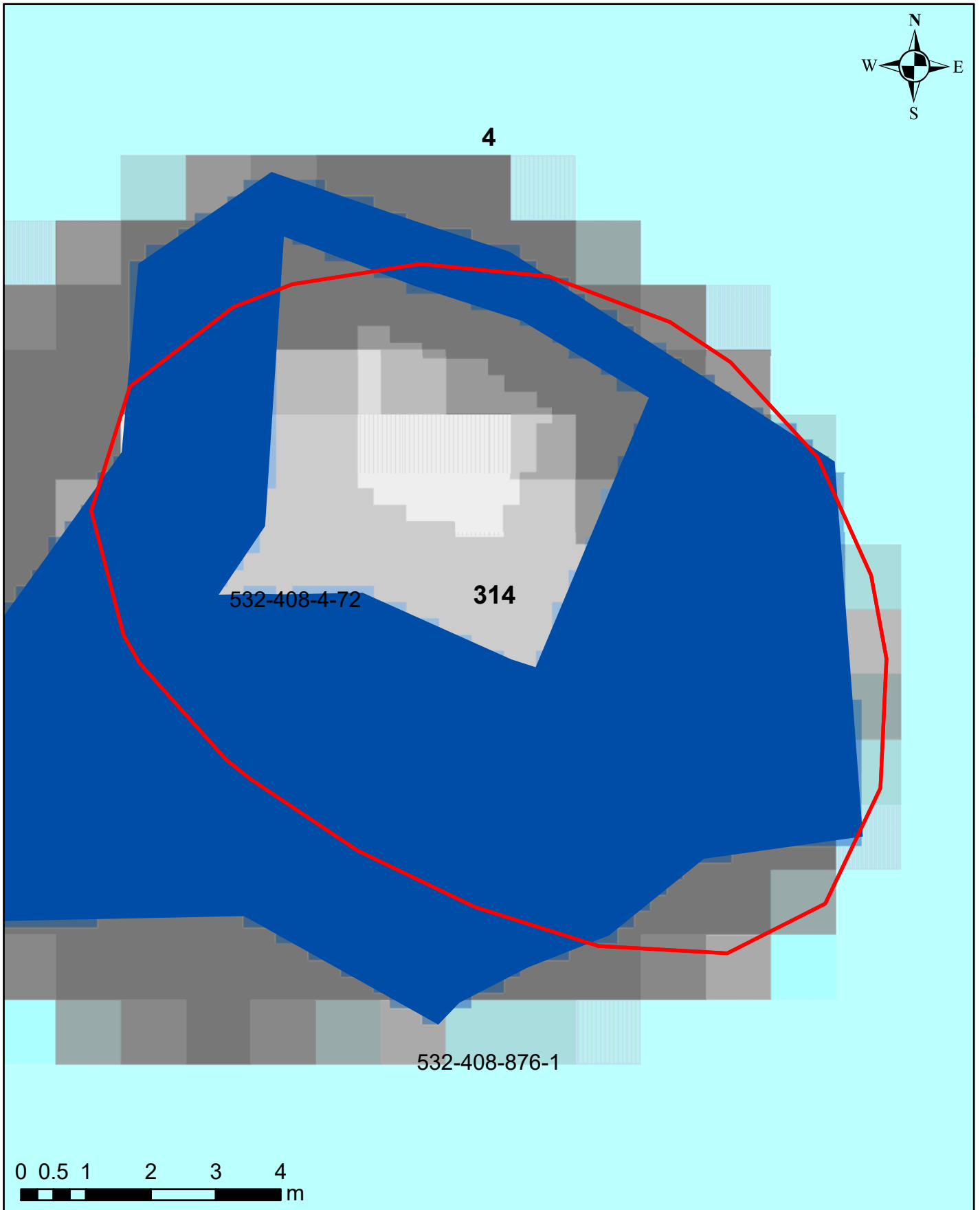


Korkeusvyöhykkeet

86,39-86,64 (vesilain mukaiseksi vesialueeksi muuttuvat alue)
86,39-86,64 (lammikoksi muuttuva alue)
86,64-86,89
86,89-87,14
87,14-87,39
87,39-87,64
87,64-87,89

Juokseva numero 313
Rekisterinumero 532-408-4-72
Page 348 of 759

Salajärven ja Ruuhijärven vedenpinnan nostohanke



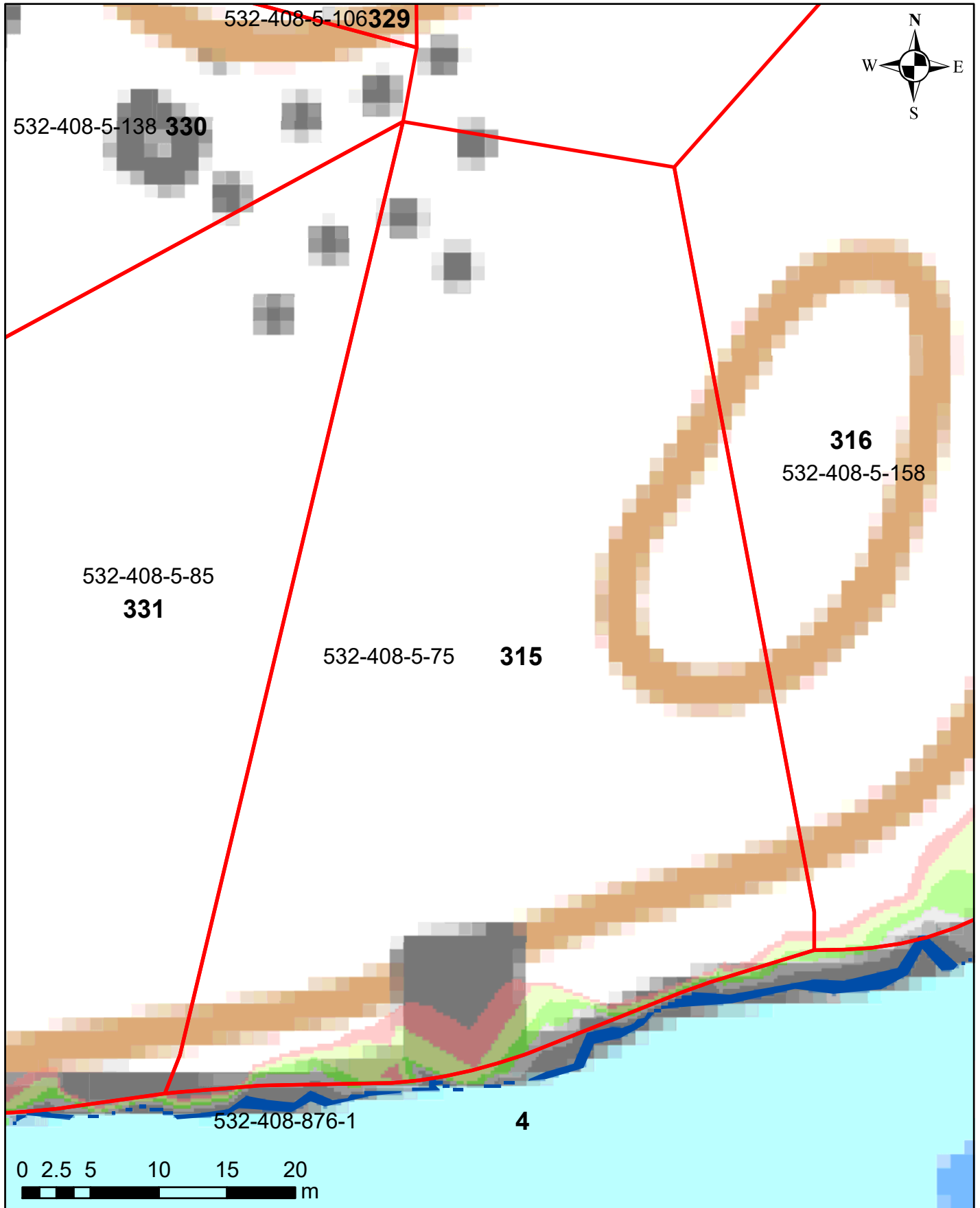
Korkeusvyöhykkeet

- 86,39-86,64 (vesilain mukaiseksi vesialueeksi muuttuvat alue)
- 86,39-86,64 (lammikoksi muuttuva alue)
- 86,64-86,89
- 86,89-87,14
- 87,14-87,39
- 87,39-87,64
- 87,64-87,89

Juokseva numero 314
Rekisterinumero 532-408-4-72
Page 349 of 759

Ympäristötekniikan insinööritoimisto Jami Aho 31.10.2021
Pohjakartta-aineisto ja kiinteistörajat MML2021

Salajärven ja Ruuhijärven vedenpinnan nostohanke



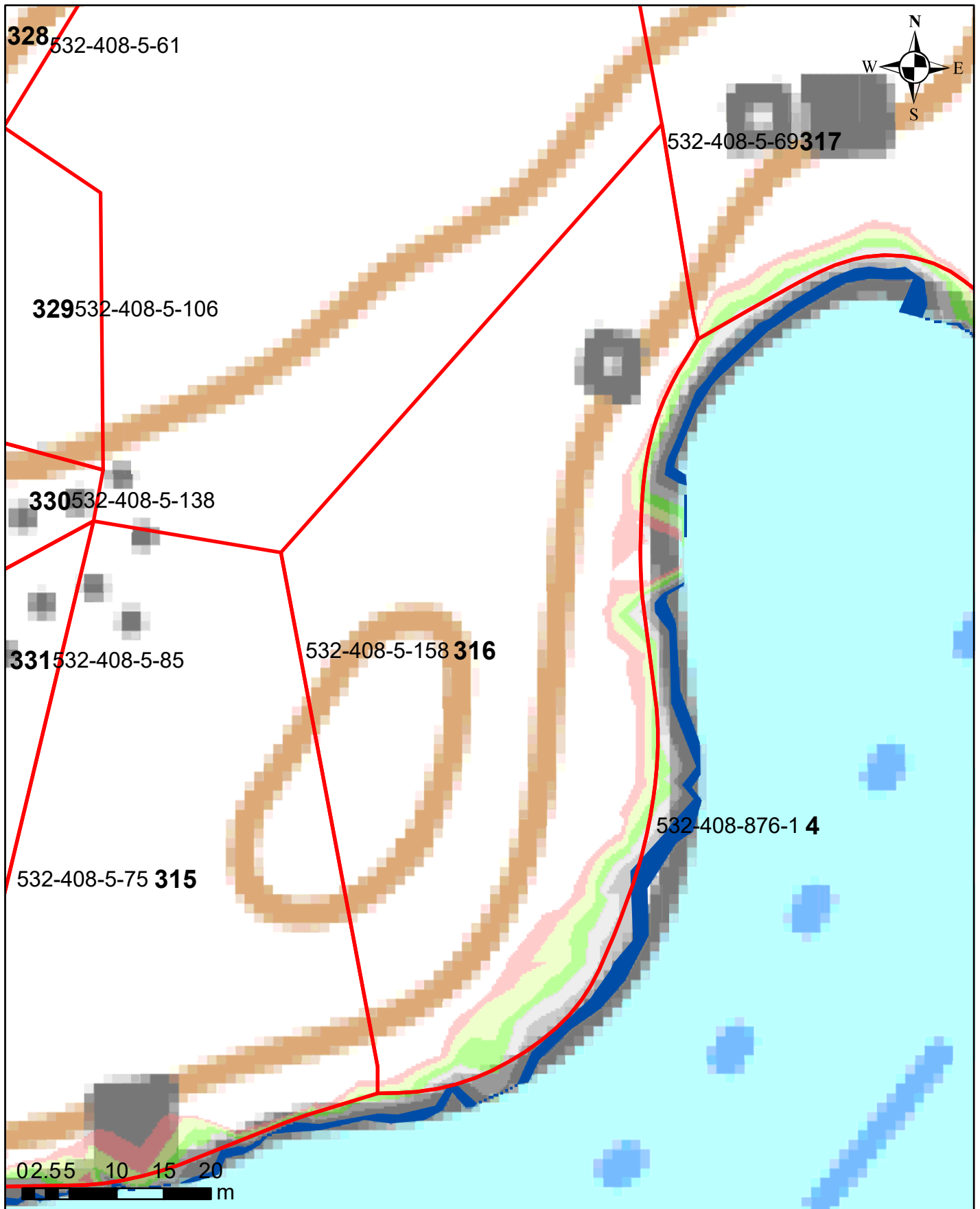
Korkeusvyöhykkeet

- 86,39-86,64 (vesilain mukaiseksi vesialueeksi muuttuvat alue)
- 86,39-86,64 (lammikoksi muuttuva alue)
- 86,64-86,89
- 86,89-87,14
- 87,14-87,39
- 87,39-87,64
- 87,64-87,89

Juokseva numero 315
Rekisterinumero 532-408-5-75
Page 350 of 759

Ympäristötekniikan insinööritoimisto Jami Aho 31.10.2021
Pohjakartta-aineisto ja kiinteistörajat MML2021

Salajärven ja Ruuhijärven vedenpinnan nostohanke



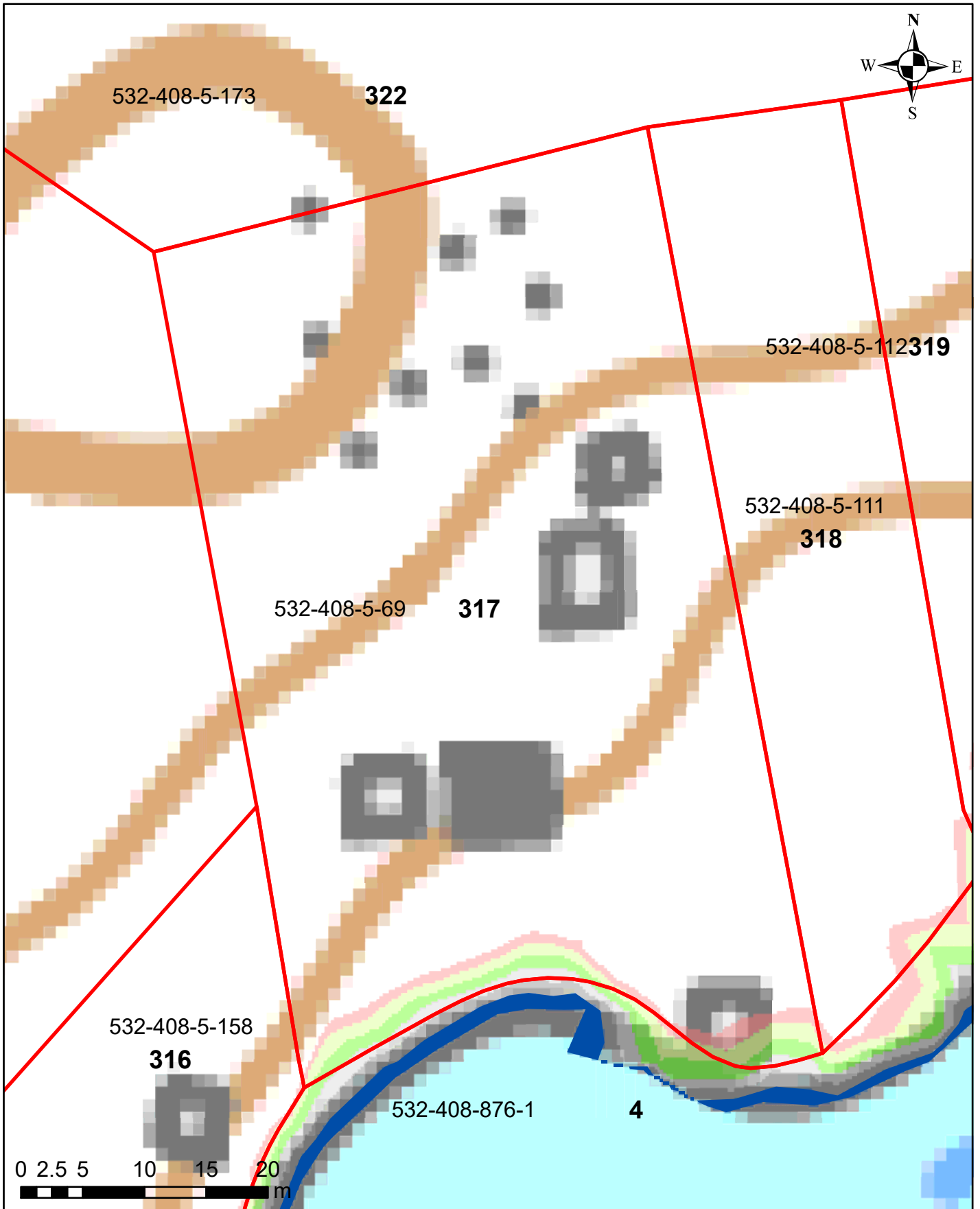
Korkeusvyöhykkeet

86,39-86,64 (vesilain mukaiseksi vesialueeksi muuttuvat alue)
86,39-86,64 (lammikoksi muuttuva alue)
86,64-86,89
86,89-87,14
87,14-87,39
87,39-87,64
87,64-87,89

Juokseva numero 316
Rekisterinumero 532-408-5-158
Page 351 of 759

Ympäristötekniikan insinööritoimisto Jami Aho 31.10.2021
Pohjakartta-aineisto ja kiinteistörajat MML2021

Salajärven ja Ruuhijärven vedenpinnan nostohanke



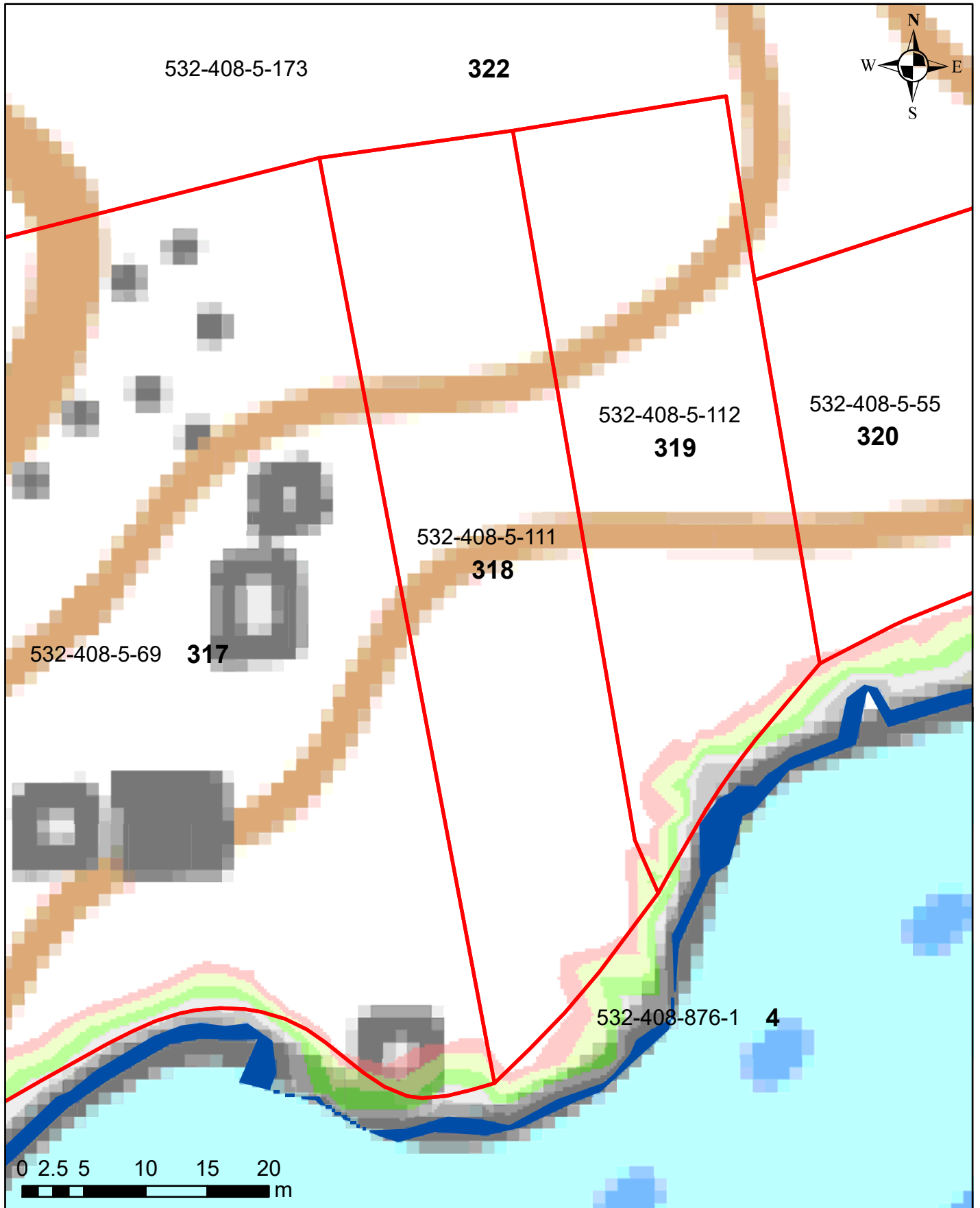
Korkeusvyöhykkeet

- 86,39-86,64 (vesilain mukaiseksi vesialueeksi muuttuvat alue)
- 86,39-86,64 (lammikoksi muuttuva alue)
- 86,64-86,89
- 86,89-87,14
- 87,14-87,39
- 87,39-87,64
- 87,64-87,89

Juokseva numero 317
Rekisterinumero 532-408-5-69
Page 352 of 759

Ympäristötekniikan insinööritoimisto Jami Aho 31.10.2021
Pohjakartta-aineisto ja kiinteistörajat MML2021

Salajärven ja Ruuhijärven vedenpinnan nostohanke



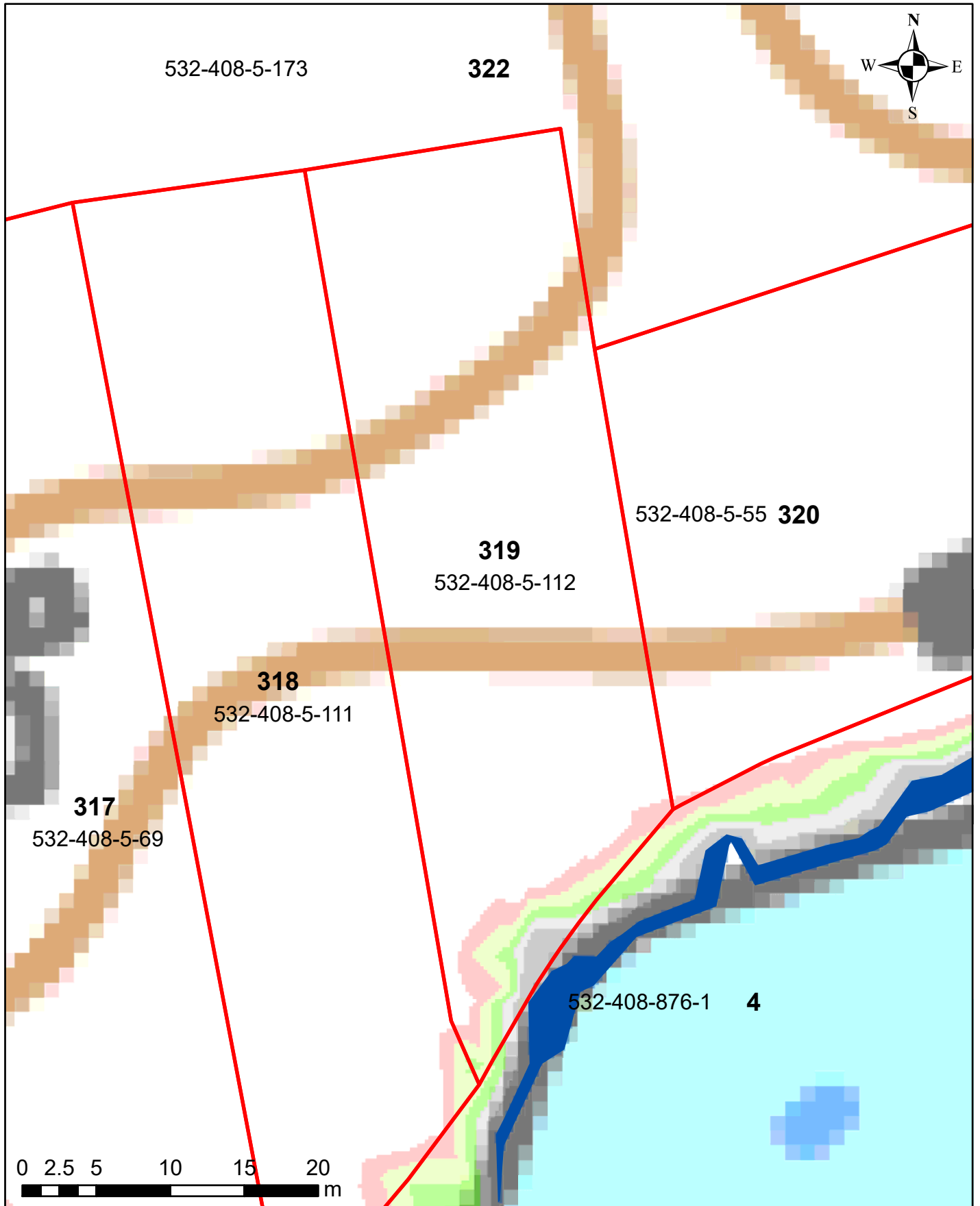
Korkeusvyöhykkeet

- 86,39-86,64 (vesilain mukaiseksi vesialueeksi muuttuvat alue)
- 86,39-86,64 (lammikoksi muuttuva alue)
- 86,64-86,89
- 86,89-87,14
- 87,14-87,39
- 87,39-87,64
- 87,64-87,89

Juokseva numero 318
Rekisterinumero 532-408-5-111
Page 353 of 759

Ympäristötekniikan insinööri Jami Aho 31.10.2021
Pohjakartta-aineisto ja kiinteistörajat MML2021

Salajärven ja Ruuhijärven vedenpinnan nostohanke



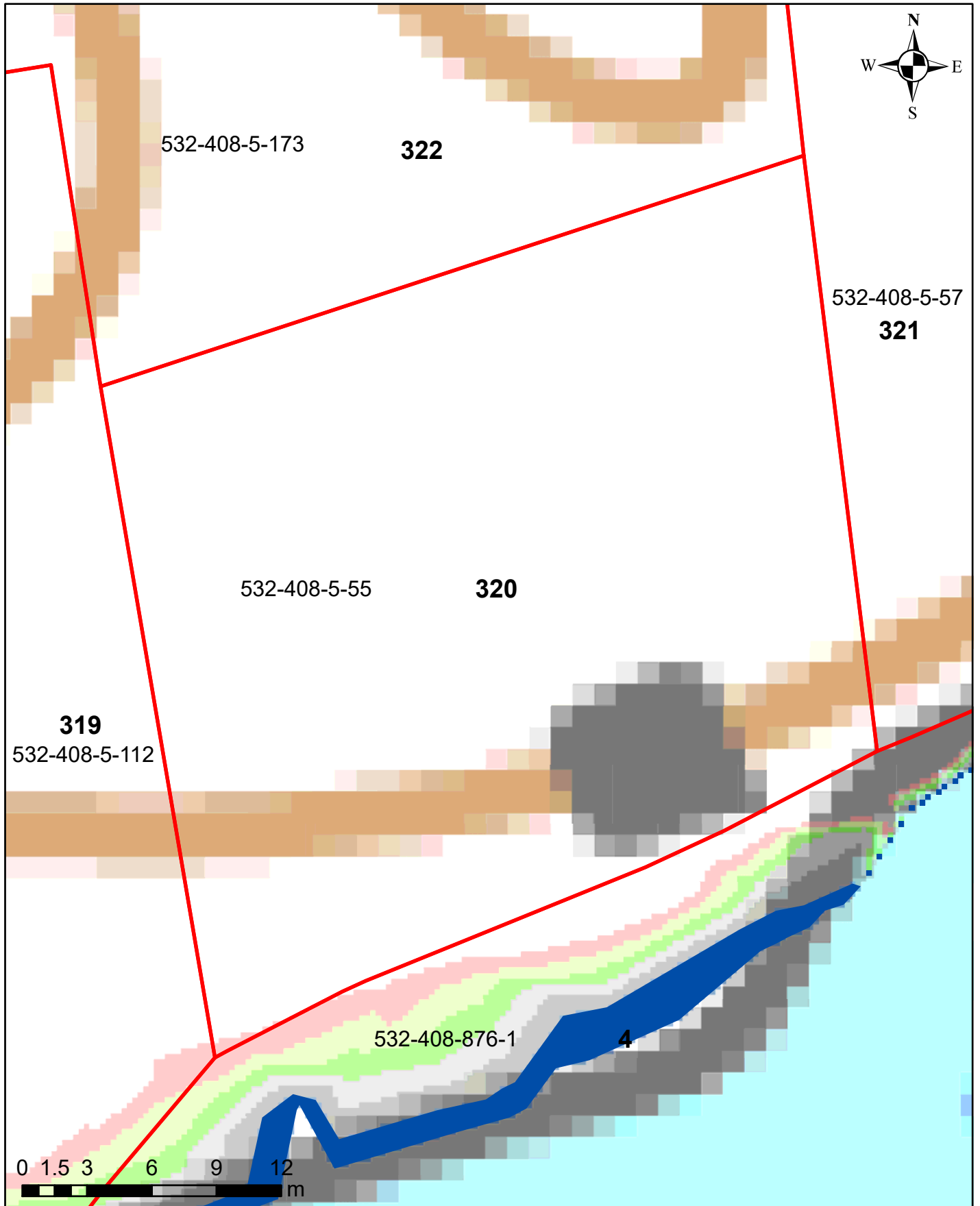
Korkeusvyöhykkeet

- 86,39-86,64 (vesilain mukaiseksi vesialueeksi muuttuvat alue)
- 86,39-86,64 (lammikoksi muuttuva alue)
- 86,64-86,89
- 86,89-87,14
- 87,14-87,39
- 87,39-87,64
- 87,64-87,89

Juokseva numero 319
Rekisterinumero 532-408-5-112
Page 354 of 759

Ympäristötekniikan insinööritoimisto Jami Aho 31.10.2021
Pohjakartta-aineisto ja kiinteistörajat MML2021

Salajärven ja Ruuhijärven vedenpinnan nostohanke

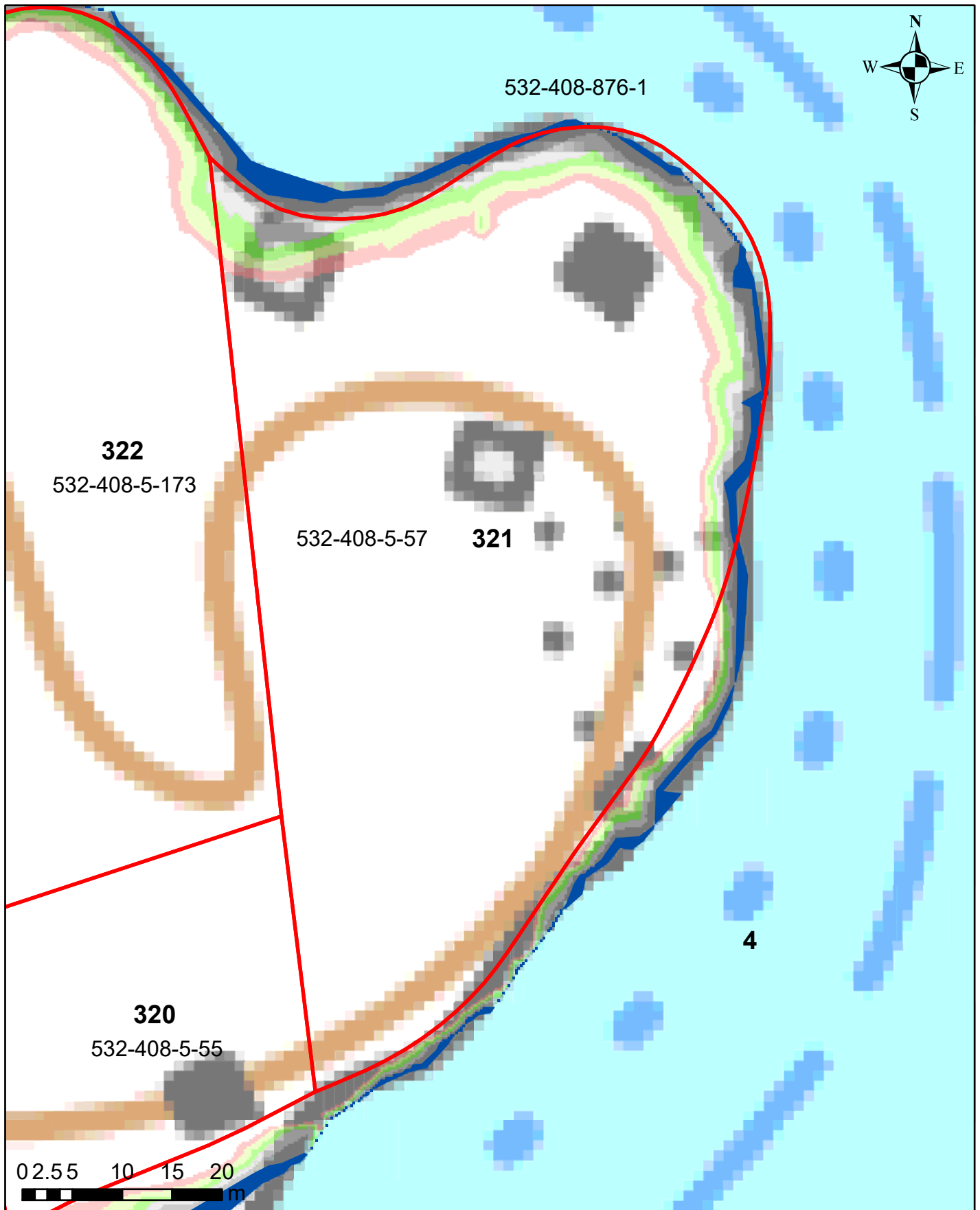


Korkeusvyöhykkeet

- 86,39-86,64 (vesilain mukaiseksi vesialueeksi muuttuvat alue)
- 86,39-86,64 (lammikoksi muuttuva alue)
- 86,64-86,89
- 86,89-87,14
- 87,14-87,39
- 87,39-87,64
- 87,64-87,89

Juokseva numero 320
Rekisterinumero 532-408-5-55
Page 355 of 759

Salajärven ja Ruuhijärven vedenpinnan nostohanke



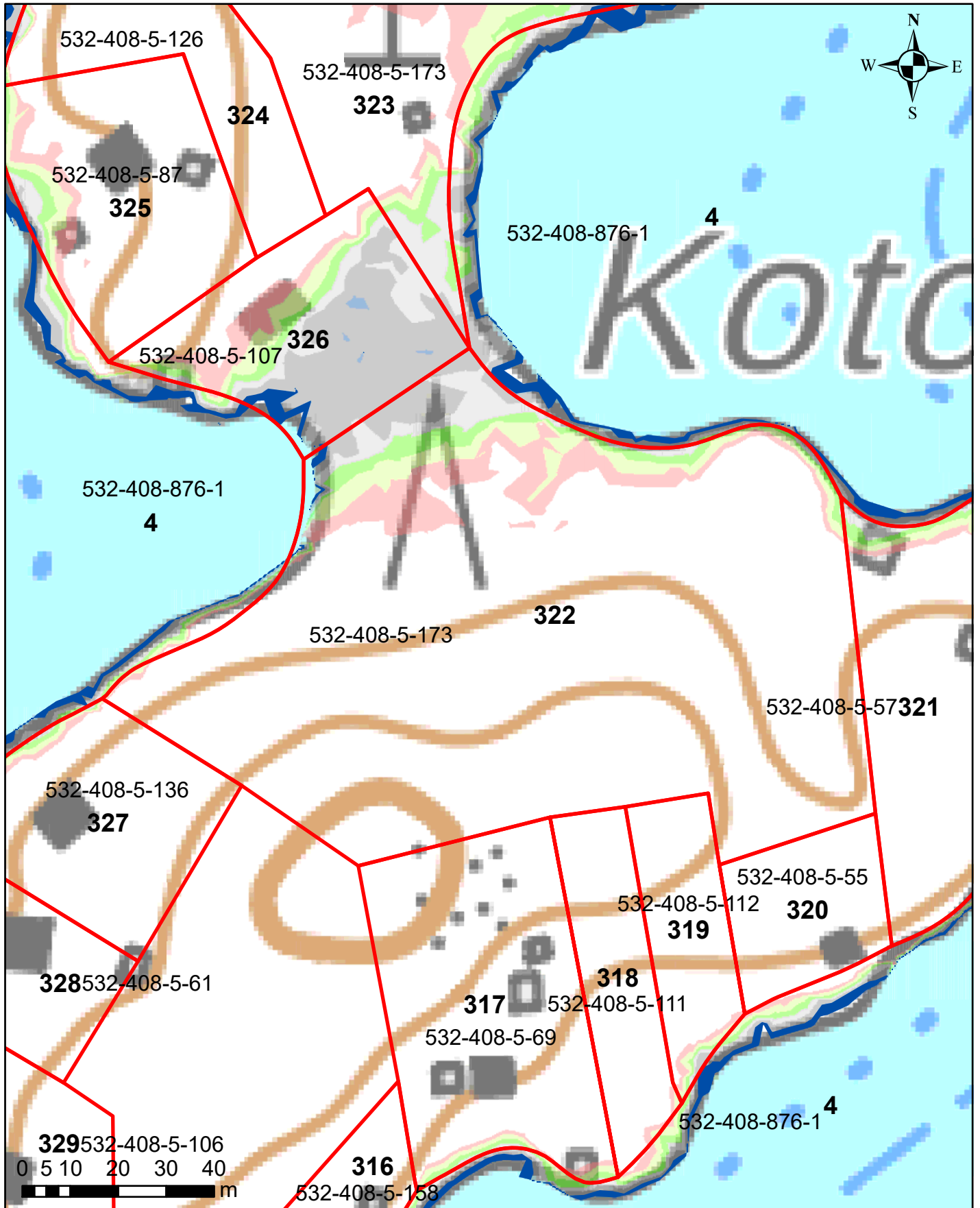
Korkeusvyöhykkeet

- 86,39-86,64 (vesilain mukaiseksi vesialueeksi muuttuvat alue)
- 86,39-86,64 (lammikoksi muuttuva alue)
- 86,64-86,89
- 86,89-87,14
- 87,14-87,39
- 87,39-87,64
- 87,64-87,89

Juokseva numero 321
Rekisterinumero 532-408-5-57
Page 356 of 759

Ympäristötekniikan insinööritoimisto Jami Aho 31.10.2021
Pohjakartta-aineisto ja kiinteistörajat MML2021

Salajärven ja Ruuhijärven vedenpinnan nostohanke



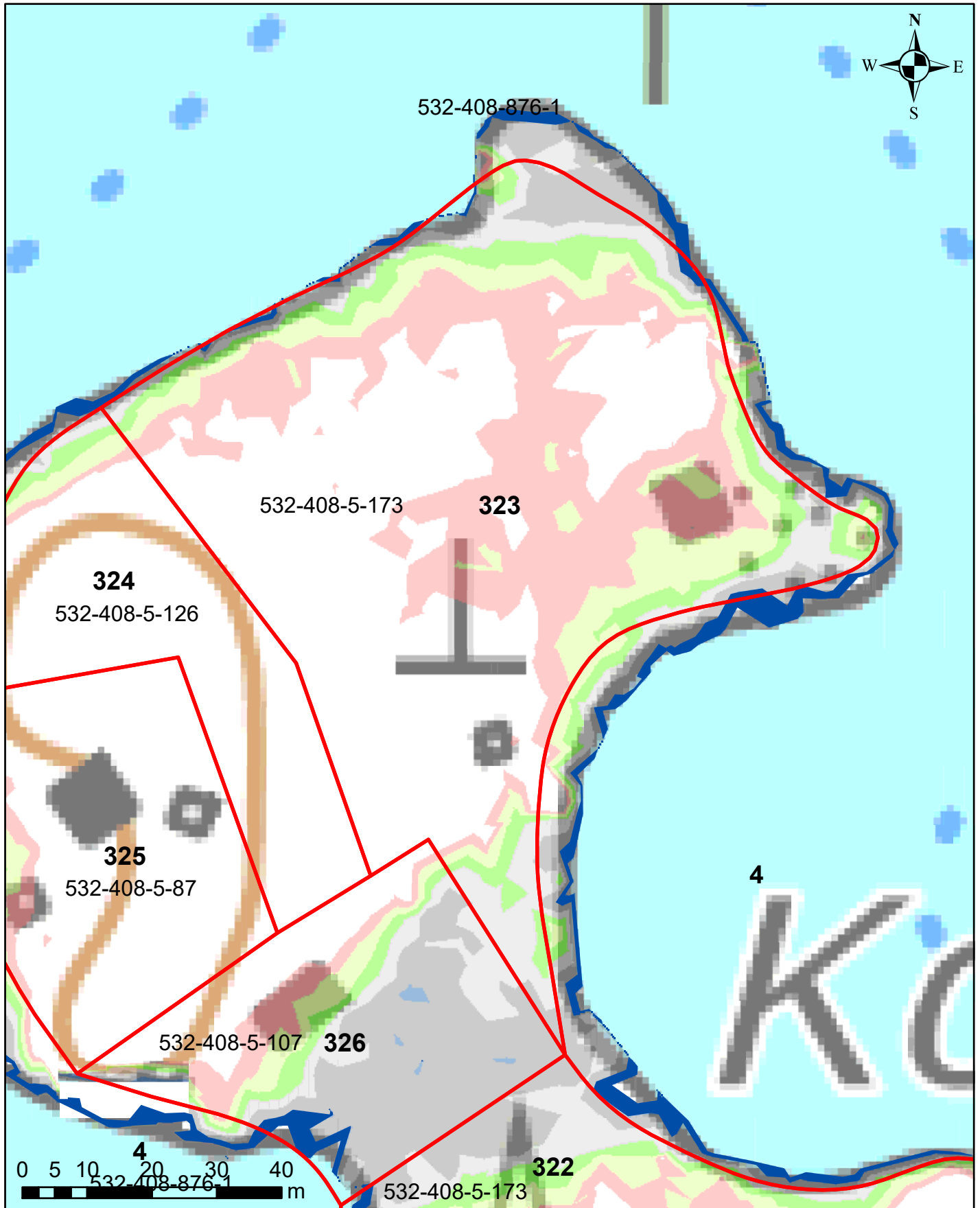
Korkeusvyöhykkeet

	86,39-86,64 (vesilain mukaisesti vesialueeksi muuttuvat alue)
	86,39-86,64 (lammikoksi muuttuva alue)
	86,64-86,89
	86,89-87,14
	87,14-87,39
	87,39-87,64
	87,64-87,89

Juokseva numero 322
Rekisterinumero 532-408-5-173
Page 357 of 759

Ympäristötekniikan insinööri Jami Aho 31.10.2021
Pohjakartta-aineisto ja kiinteistörajat MML2021

Salajärven ja Ruuhijärven vedenpinnan nostohanke



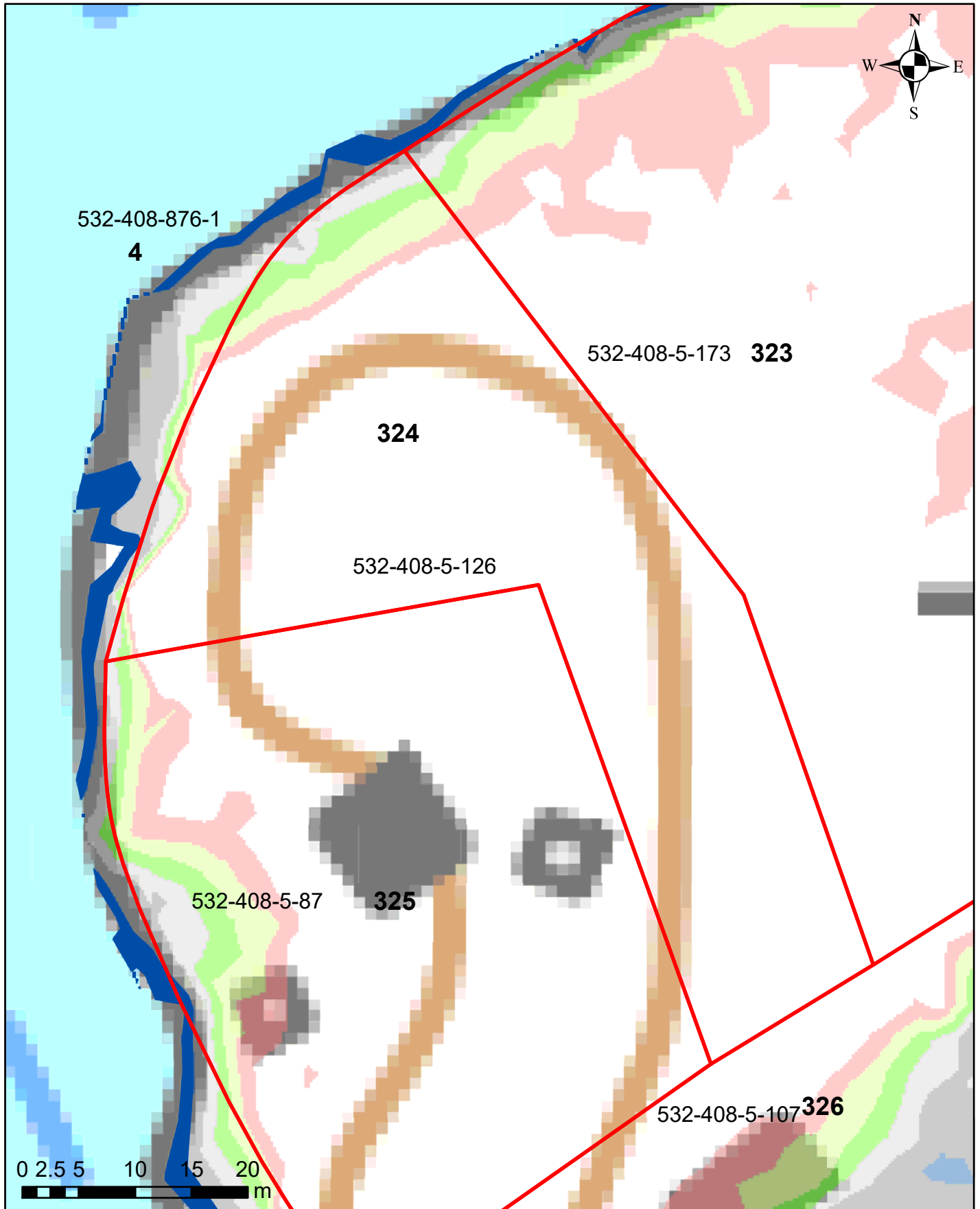
Korkeusvyöhykkeet

	86,39-86,64 (vesilain mukaiseksi vesialueeksi muuttuvat alue)
	86,39-86,64 (lammikoksi muuttuva alue)
	86,64-86,89
	86,89-87,14
	87,14-87,39
	87,39-87,64
	87,64-87,89

Juokseva numero 323
Rekisterinumero 532-408-5-173
Page 358 of 759

Ympäristötekniikan insinööritoimisto Jami Aho 31.10.2021
Pohjakartta-aineisto ja kiinteistörajat MML2021

Salajärven ja Ruuhijärven vedenpinnan nostohanke

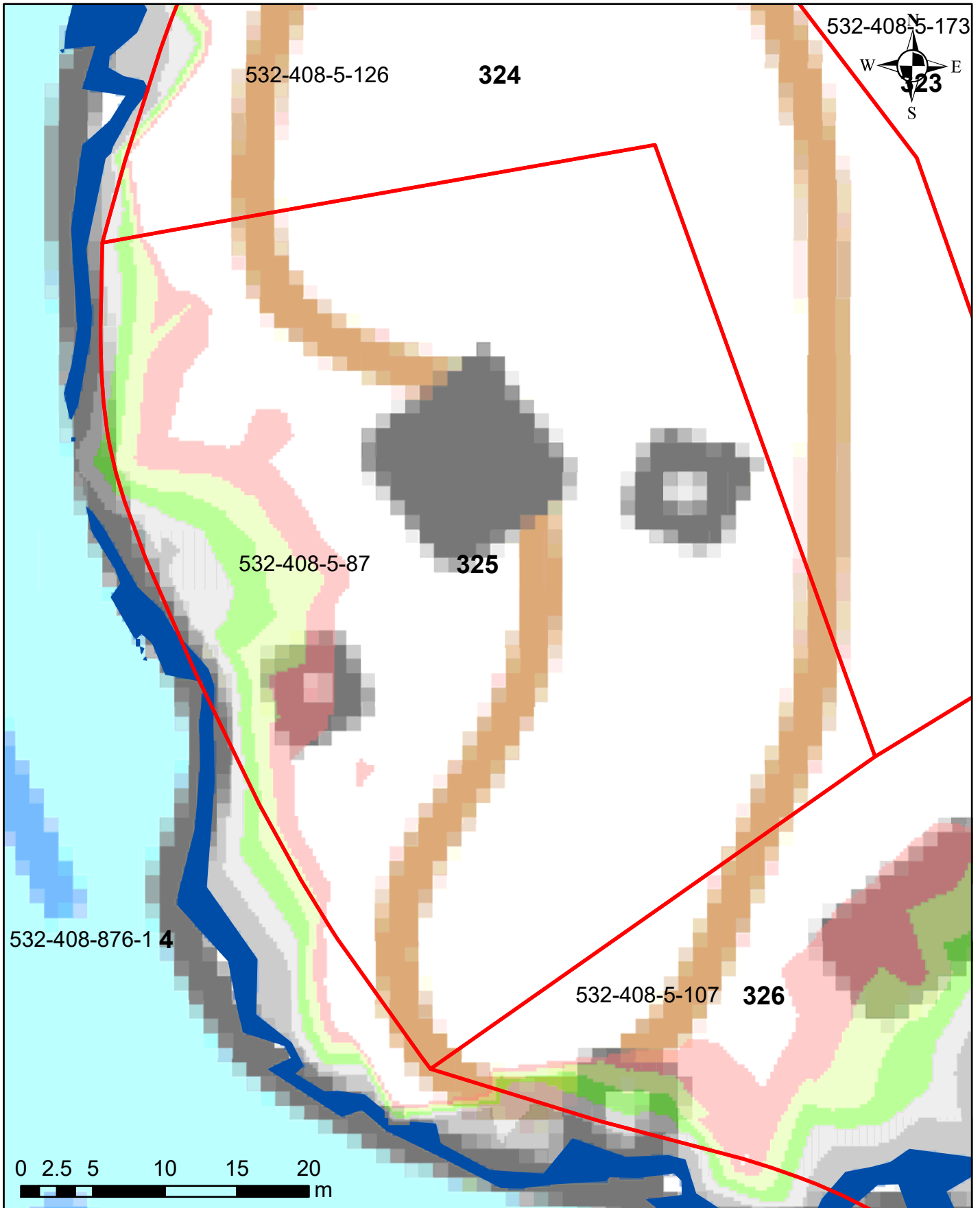


Korkeusvyöhykkeet

86,39-86,64 (vesilain mukaisesti vesialueeksi muuttuvat alue)
86,39-86,64 (lammikoksi muuttuva alue)
86,64-86,89
86,89-87,14
87,14-87,39
87,39-87,64
87,64-87,89

Juokseva numero 324
Rekisterinumero 532-408-5-126
Page 359 of 759

Salajärven ja Ruuhijärven vedenpinnan nostohanke

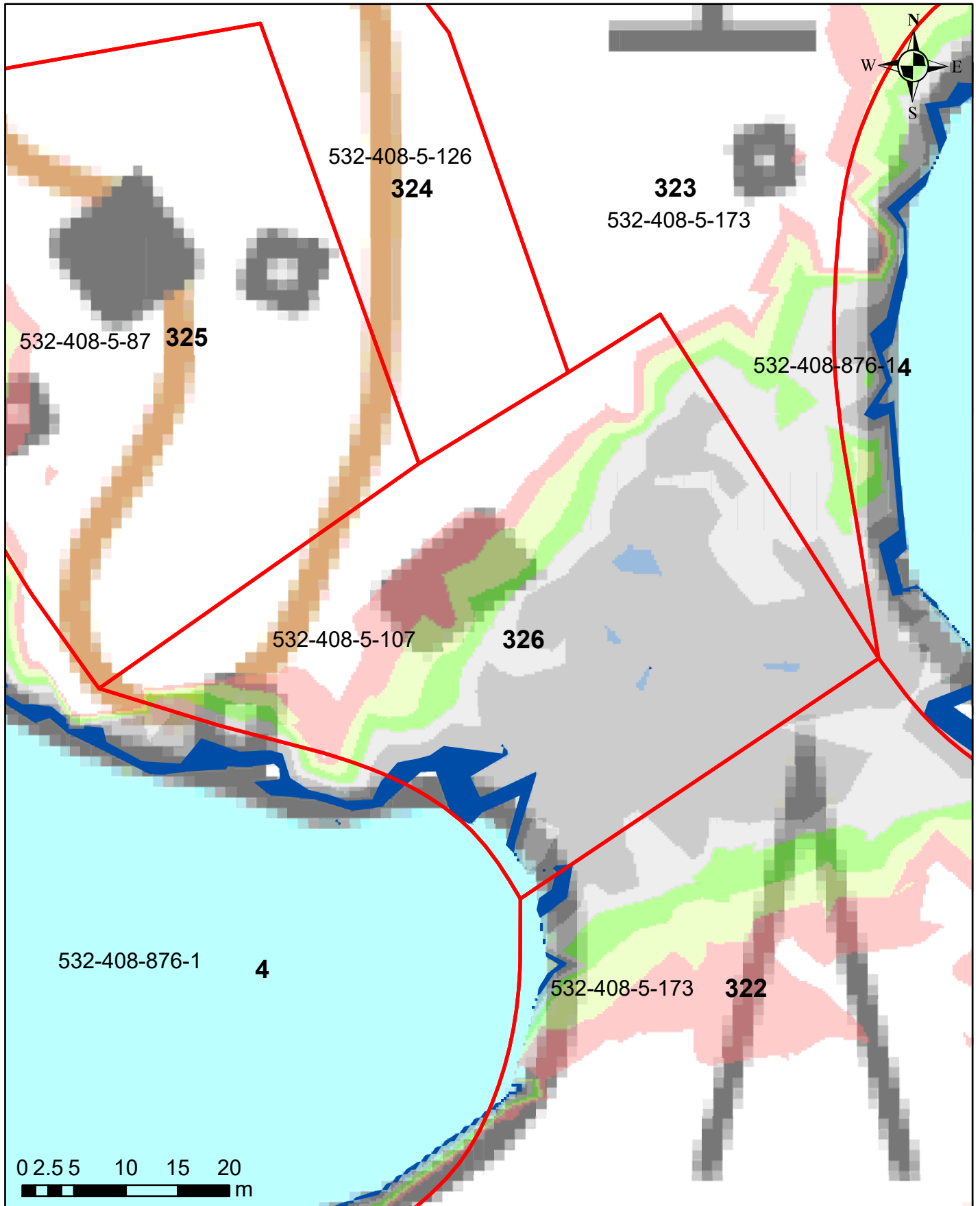


Korkeusvyöhykkeet

86,39-86,64 (vesilain mukaisesti vesialueeksi muuttuvat alue)
86,39-86,64 (lammikoksi muuttuva alue)
86,64-86,89
86,89-87,14
87,14-87,39
87,39-87,64
87,64-87,89

Juokseva numero 325
Rekisterinumero 532-408-5-87
Page 360 of 759

Salajärven ja Ruuhijärven vedenpinnan nostohanke

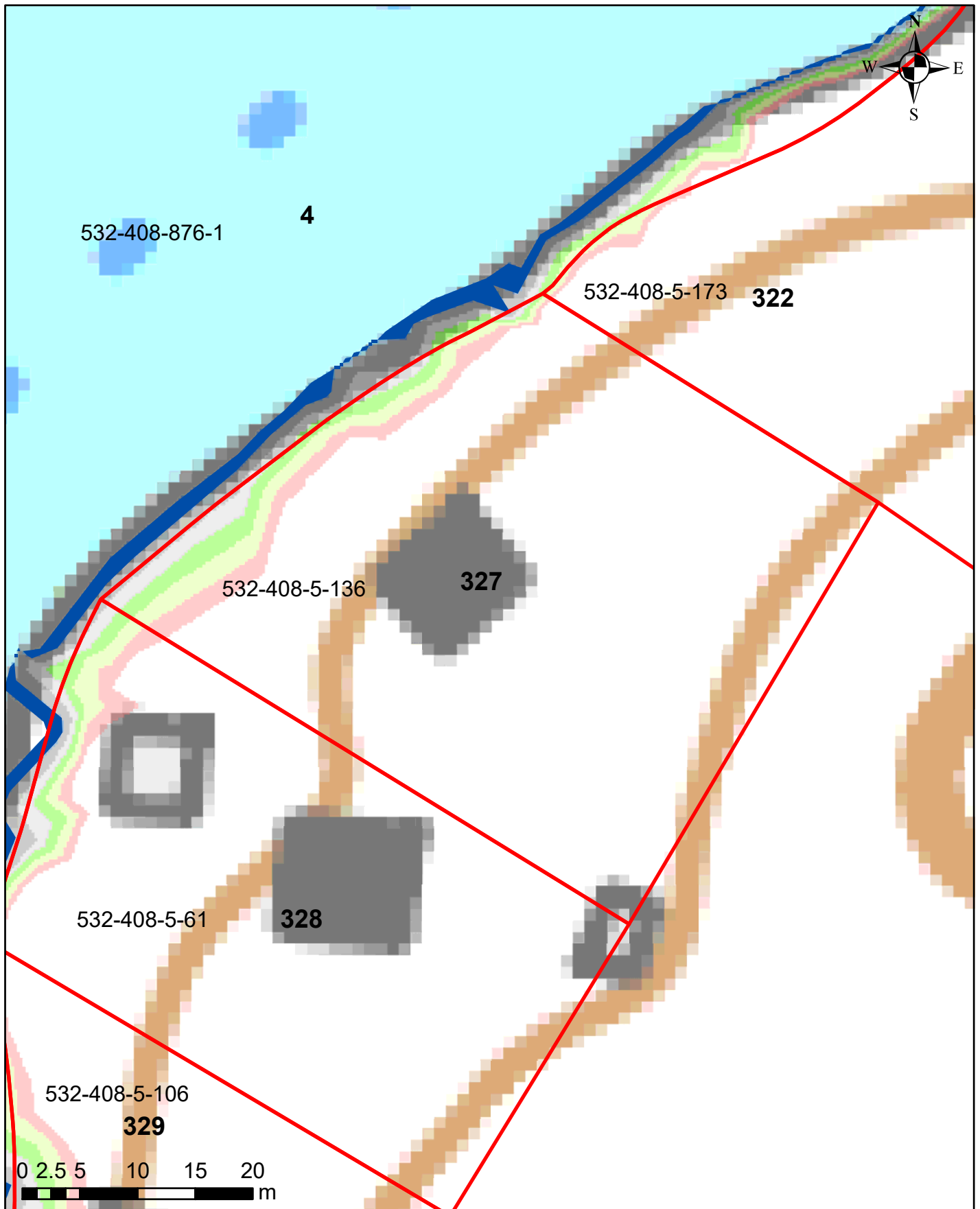


Korkeusvyöhykkeet

- 86,39-86,64 (vesilain mukaiseksi vesialueeksi muuttuvat alue)
- 86,39-86,64 (lammikoksi muuttuva alue)
- 86,64-86,89
- 86,89-87,14
- 87,14-87,39
- 87,39-87,64
- 87,64-87,89

Juokseva numero 326
Rekisterinumero 532-408-5-107
Page 361 of 759

Salajärven ja Ruuhijärven vedenpinnan nostohanke



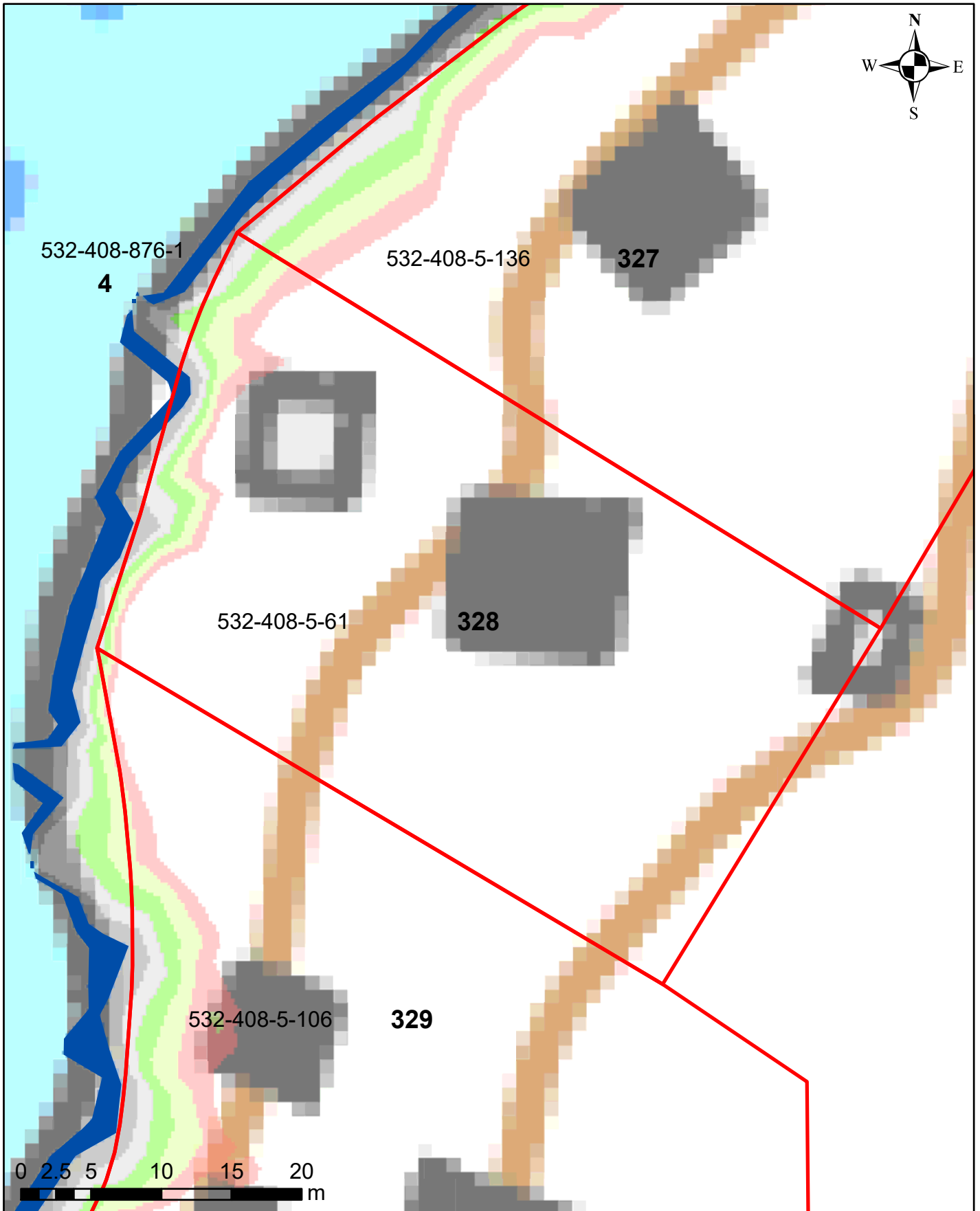
Korkeusvyöhykkeet

- 86,39-86,64 (vesilain mukaiseksi vesialueeksi muuttuvat alue)
- 86,39-86,64 (lammikoksi muuttuva alue)
- 86,64-86,89
- 86,89-87,14
- 87,14-87,39
- 87,39-87,64
- 87,64-87,89

Juokseva numero 327
Rekisterinumero 532-408-5-136
Page 362 of 759

Ympäristötekniikan insinööritoimisto Jami Aho 31.10.2021
Pohjakartta-aineisto ja kiinteistörajat MML2021

Salajärven ja Ruuhijärven vedenpinnan nostohanke



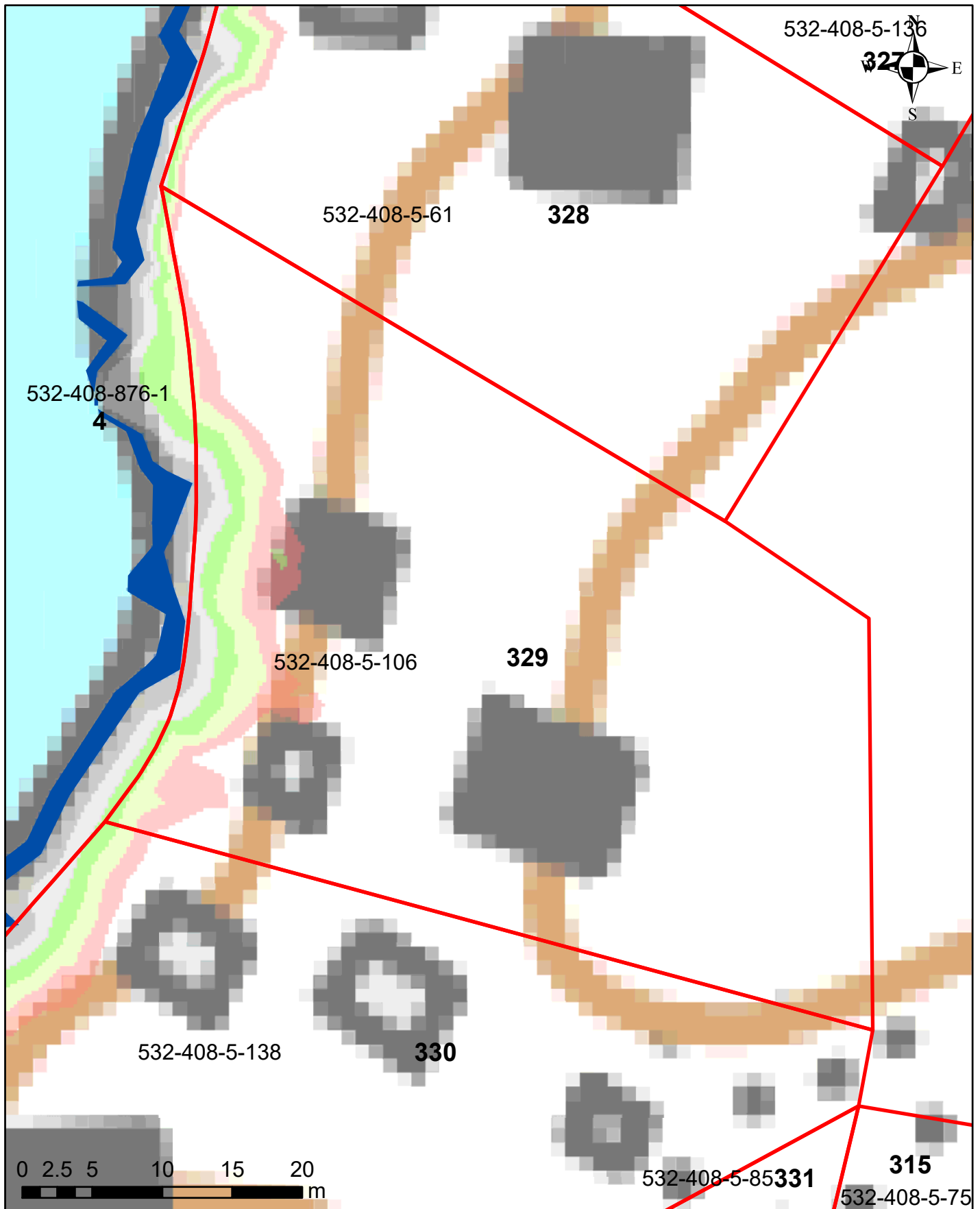
Korkeusvyöhykkeet

- 86,39-86,64 (vesilain mukaiseksi vesialueeksi muuttuvat alue)
- 86,39-86,64 (lammikoksi muuttuva alue)
- 86,64-86,89
- 86,89-87,14
- 87,14-87,39
- 87,39-87,64
- 87,64-87,89

Juokseva numero 328
Rekisterinumero 532-408-5-61
Page 363 of 759

Ympäristötekniikan insinööritoimisto Jami Aho 31.10.2021
Pohjakartta-aineisto ja kiinteistörajat MML2021

Salajärven ja Ruuhijärven vedenpinnan nostohanke

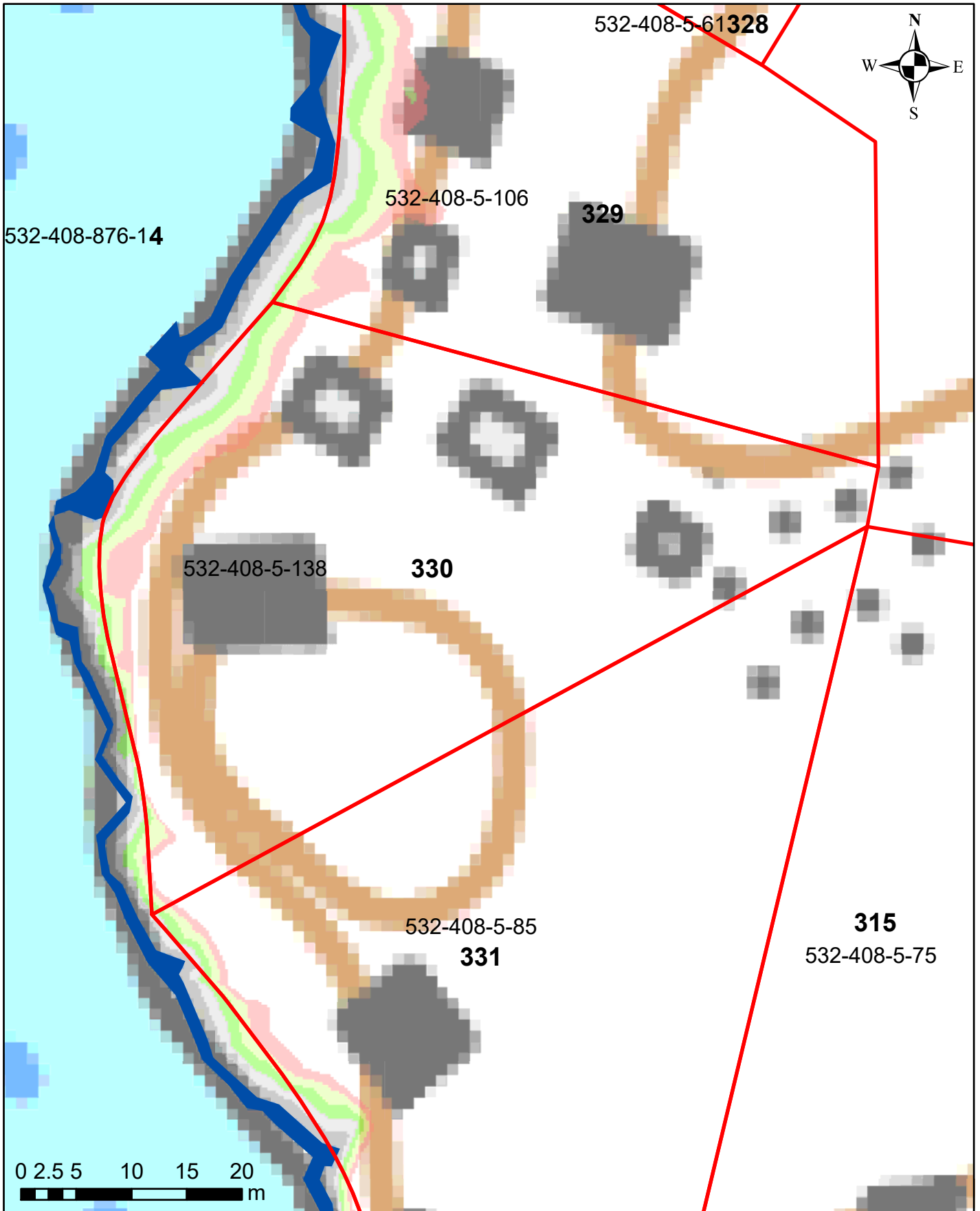


Korkeusvyöhykkeet

- 86,39-86,64 (vesilain mukaiseksi vesialueeksi muuttuvat alue)
- 86,39-86,64 (lammikoksi muuttuva alue)
- 86,64-86,89
- 86,89-87,14
- 87,14-87,39
- 87,39-87,64
- 87,64-87,89

Juokseva numero 329
Rekisterinumero 532-408-5-106
Page 364 of 759

Salajärven ja Ruuhijärven vedenpinnan nostohanke



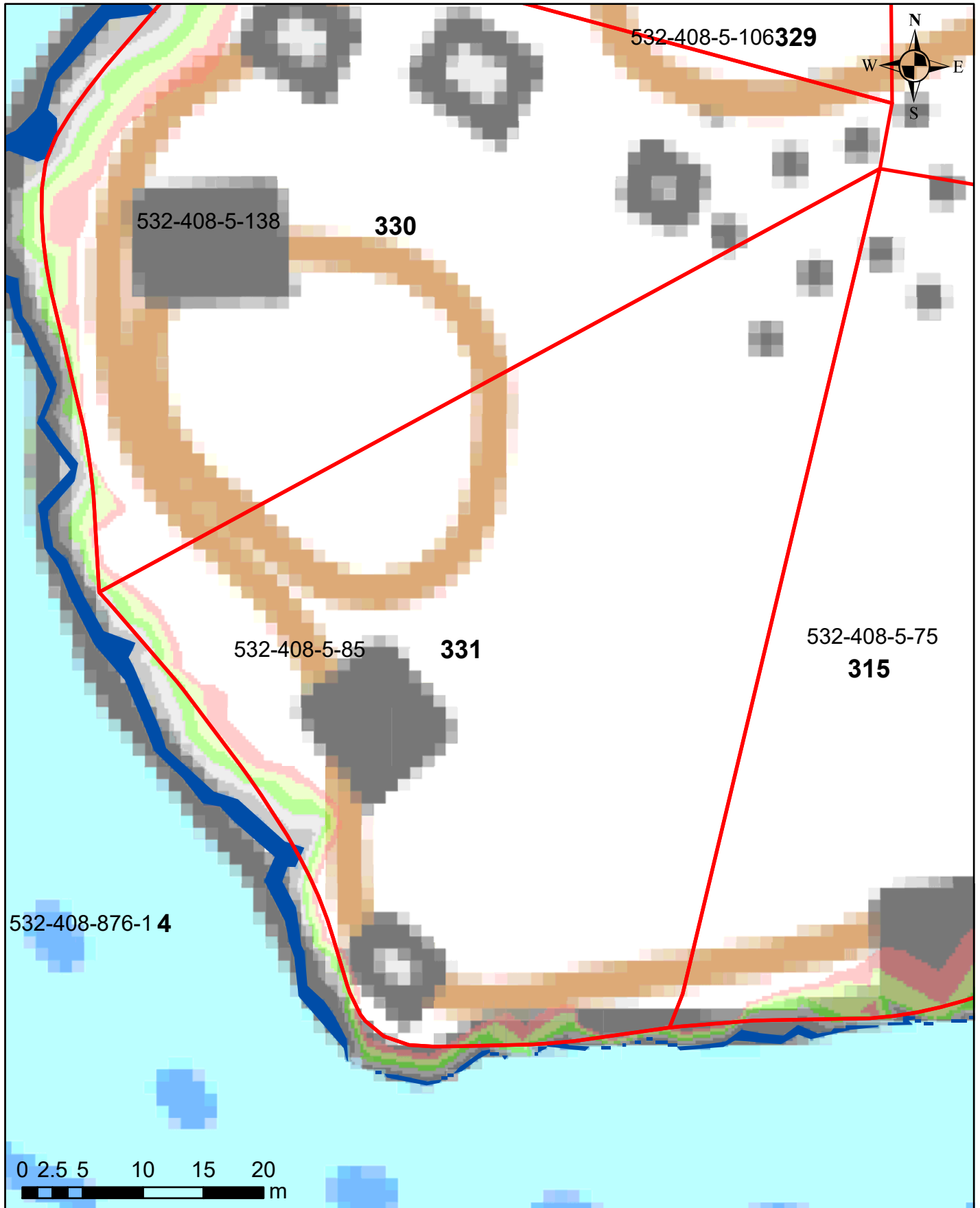
Korkeusvyöhykkeet

- 86,39-86,64 (vesilain mukaisesti vesialueeksi muuttuvat alue)
- 86,39-86,64 (lammikoksi muuttuva alue)
- 86,64-86,89
- 86,89-87,14
- 87,14-87,39
- 87,39-87,64
- 87,64-87,89

Juokseva numero 330
Rekisterinumero 532-408-5-138
Page 365 of 759

Ympäristötekniikan insinööritoimisto Jami Aho 31.10.2021
Pohjakartta-aineisto ja kiinteistörajat MML2021

Salajärven ja Ruuhijärven vedenpinnan nostohanke



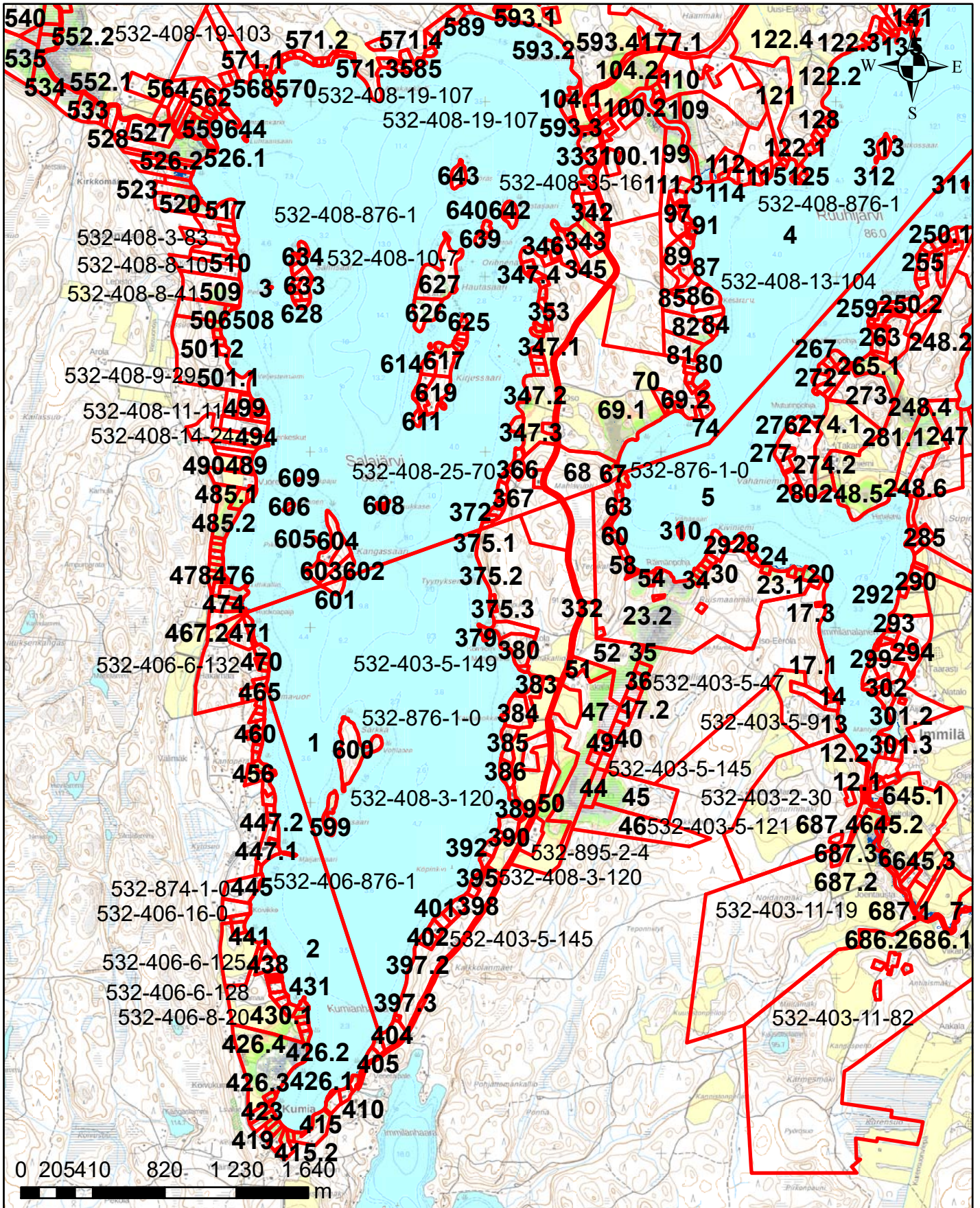
Korkeusvyöhykkeet

- 86,39-86,64 (vesilain mukaiseksi vesialueeksi muuttuvat alue)
- 86,39-86,64 (lammikoksi muuttuva alue)
- 86,64-86,89
- 86,89-87,14
- 87,14-87,39
- 87,39-87,64
- 87,64-87,89

Juokseva numero 331
Rekisterinumero 532-408-5-85
Page 366 of 759

Ympäristötekniikan insinööritoimisto Jami Aho 31.10.2021
Pohjakartta-aineisto ja kiinteistörajat MML2021

Salajärven ja Ruuhijärven vedenpinnan nostohanke



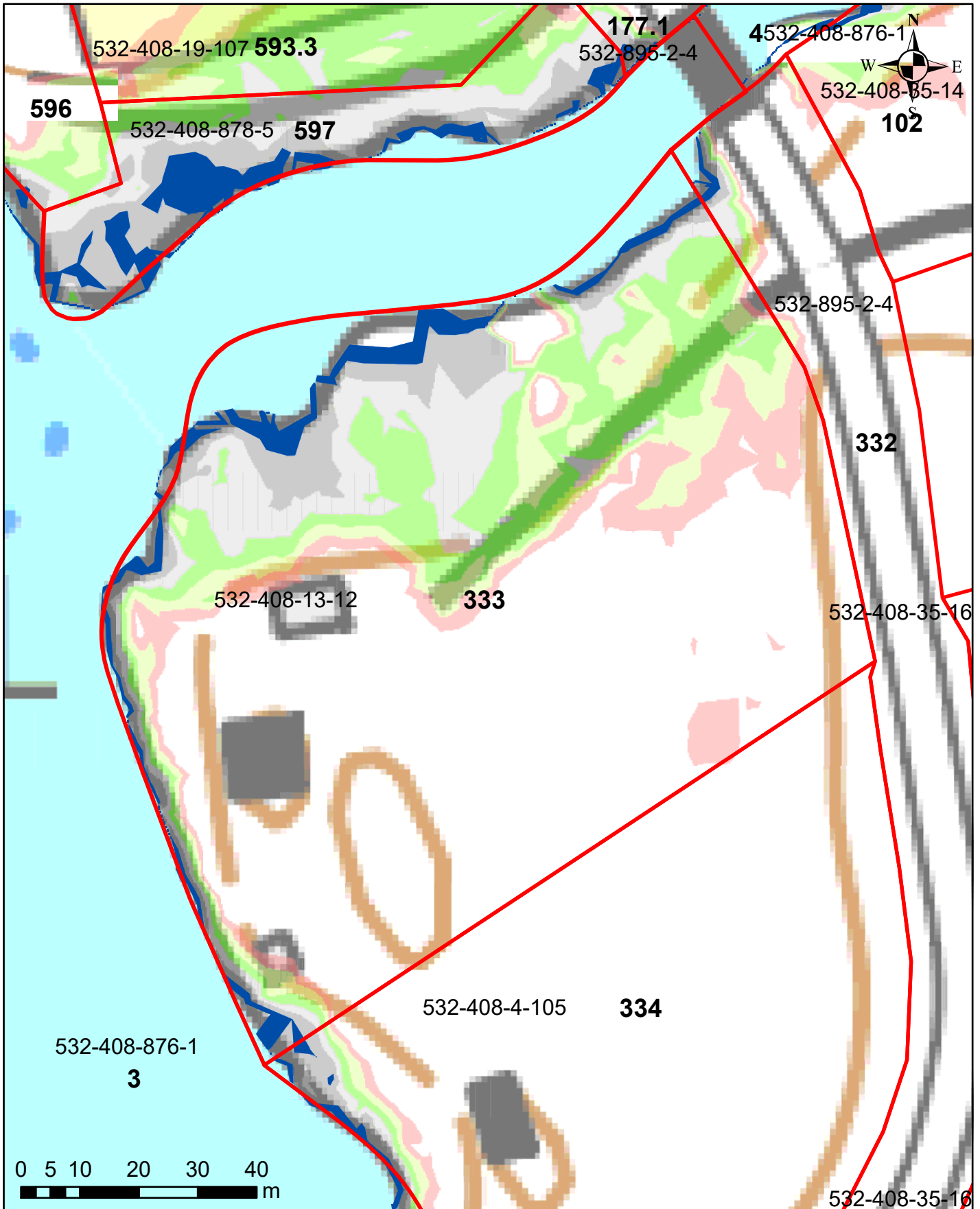
Korkeusvyöhykkeet

■	86,39-86,64 (vesilain mukaisesti vesialueeksi muuttuvat alue)
■	86,39-86,64 (lammikoksi muuttuva alue)
■	86,64-86,89
■	86,89-87,14
■	87,14-87,39
■	87,39-87,64
■	87,64-87,89

Juokseva numero 332
 Rekisterinumero 532-895-2-4
 Page 367 of 759

Ympäristötekniikan insinööri Jami Aho 31.10.2021
 Pohjakartta-aineisto ja kiinteistörajat MML2021

Salajärven ja Ruuhijärven vedenpinnan nostohanke

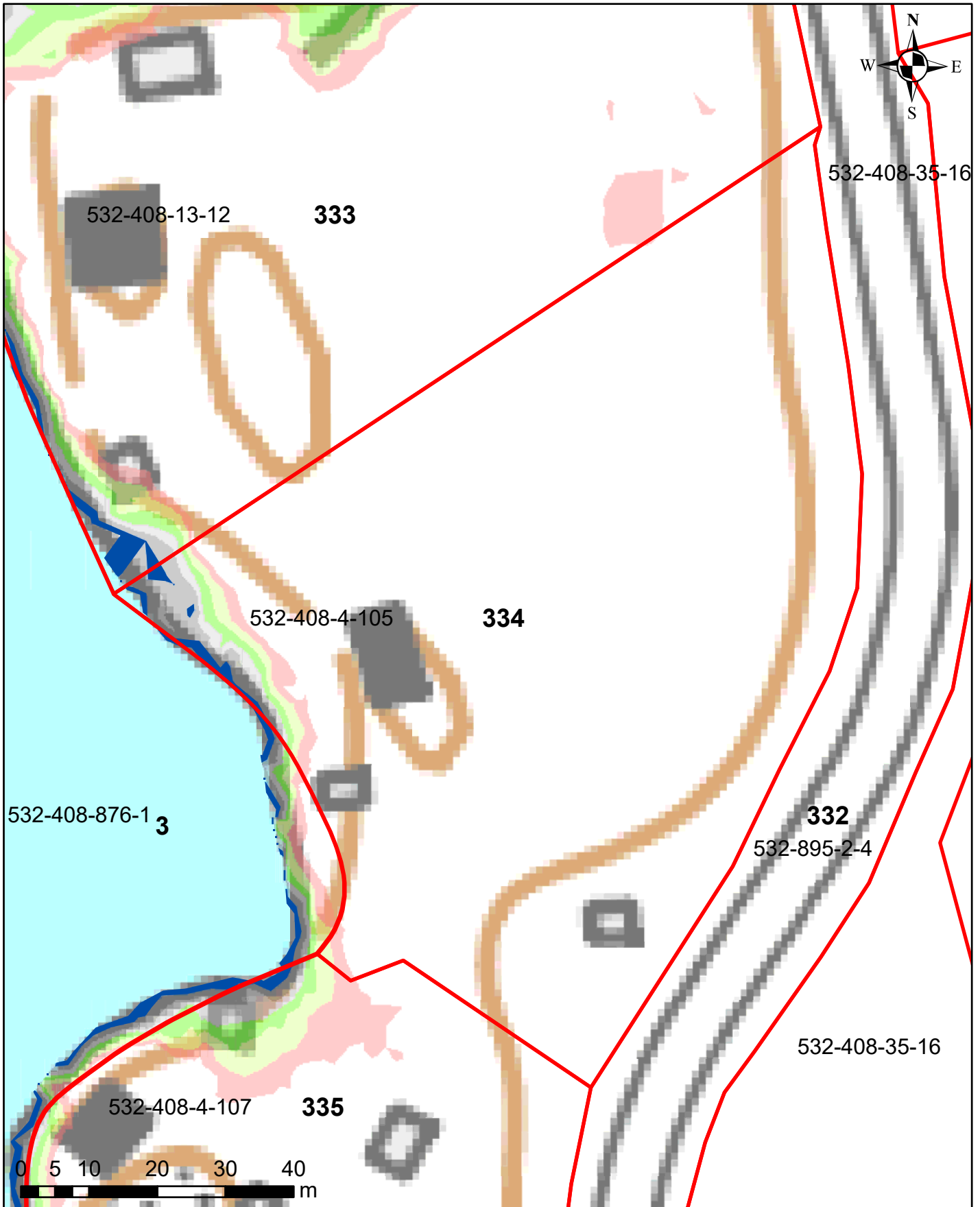


Korkeusvyöhykkeet

	86,39-86,64 (vesilain mukaiseksi vesialueeksi muuttuvat alue)
	86,39-86,64 (lammikoksi muuttuva alue)
	86,64-86,89
	86,89-87,14
	87,14-87,39
	87,39-87,64
	87,64-87,89

Juokseva numero 333
Rekisterinumero 532-408-13-12
Page 368 of 759

Salajärven ja Ruuhijärven vedenpinnan nostohanke

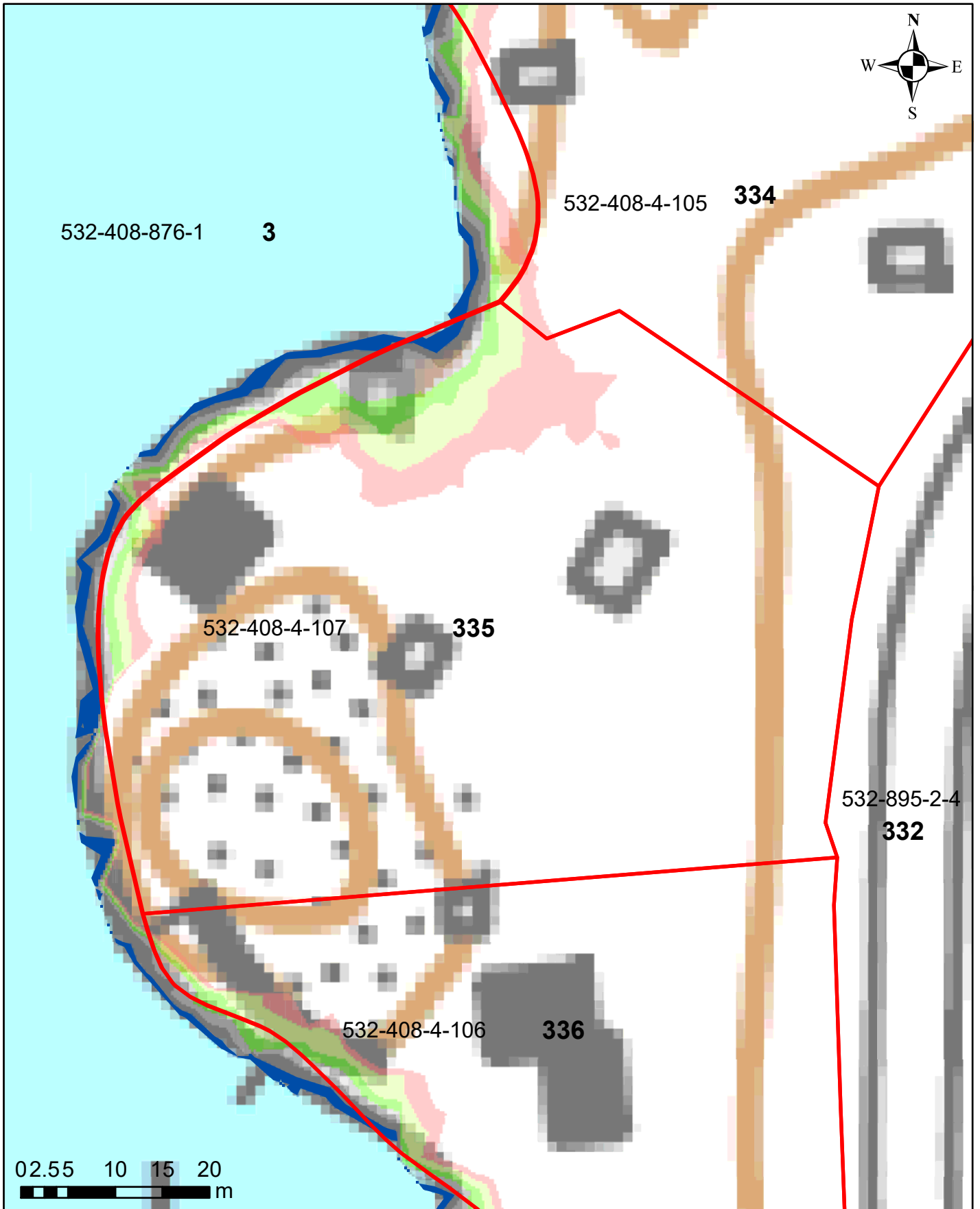


Korkeusvyöhykkeet

86,39-86,64 (vesilain mukaiseksi vesialueeksi muuttuvat alue)
86,39-86,64 (lammikoksi muuttuva alue)
86,64-86,89
86,89-87,14
87,14-87,39
87,39-87,64
87,64-87,89

Juokseva numero 334
Rekisterinumero 532-408-4-105
Page 369 of 759

Salajärven ja Ruuhijärven vedenpinnan nostohanke



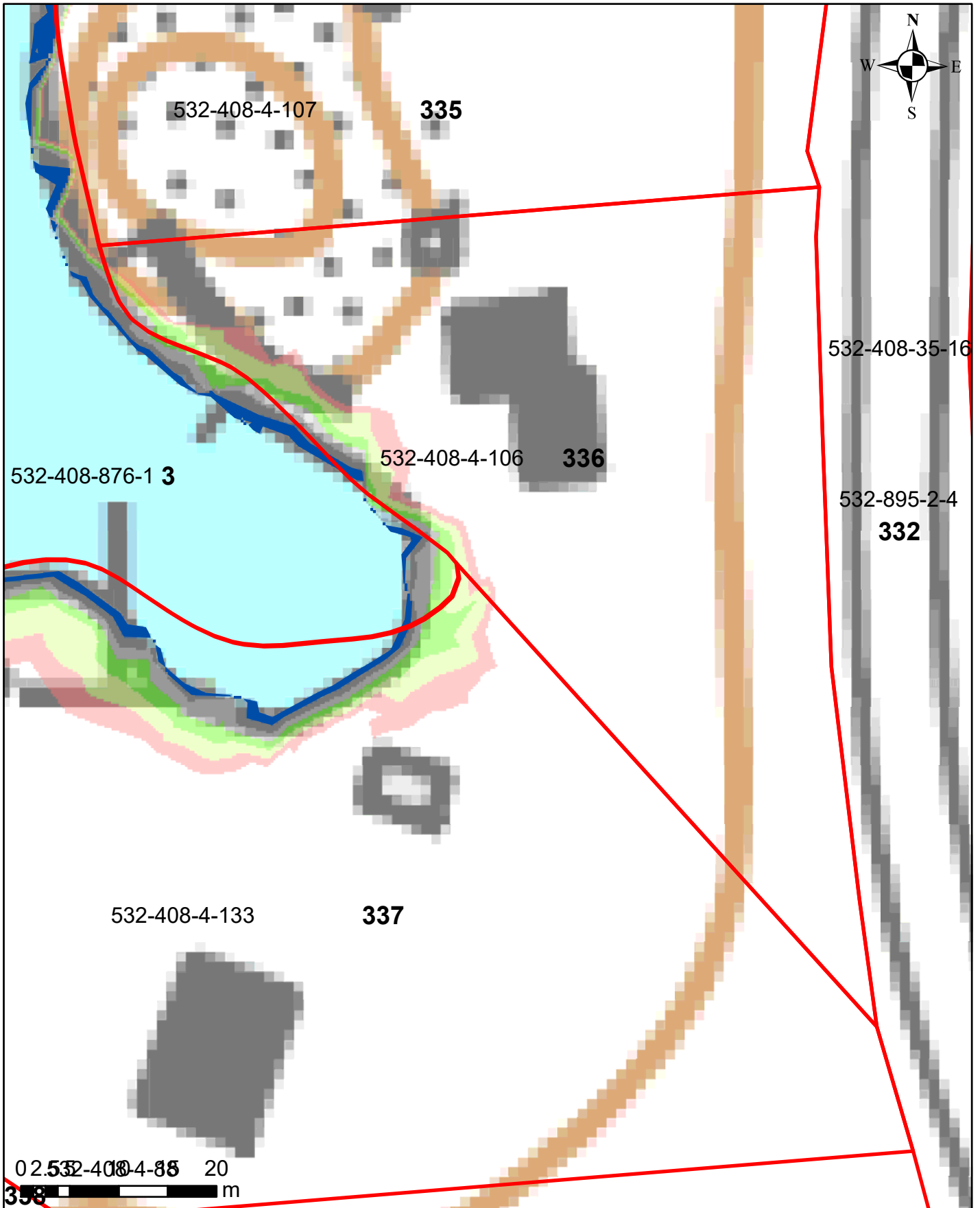
Korkeusvyöhykkeet

- 86,39-86,64 (vesilain mukaisesti vesialueeksi muuttuvat alue)
- 86,39-86,64 (lammikoksi muuttuva alue)
- 86,64-86,89
- 86,89-87,14
- 87,14-87,39
- 87,39-87,64
- 87,64-87,89

Juokseva numero 335
Rekisterinumero 532-408-4-107
Page 370 of 759

Ympäristötekniikan insinööritoimisto Jami Aho 31.10.2021
Pohjakartta-aineisto ja kiinteistörajat MML2021

Salajärven ja Ruuhijärven vedenpinnan nostohanke



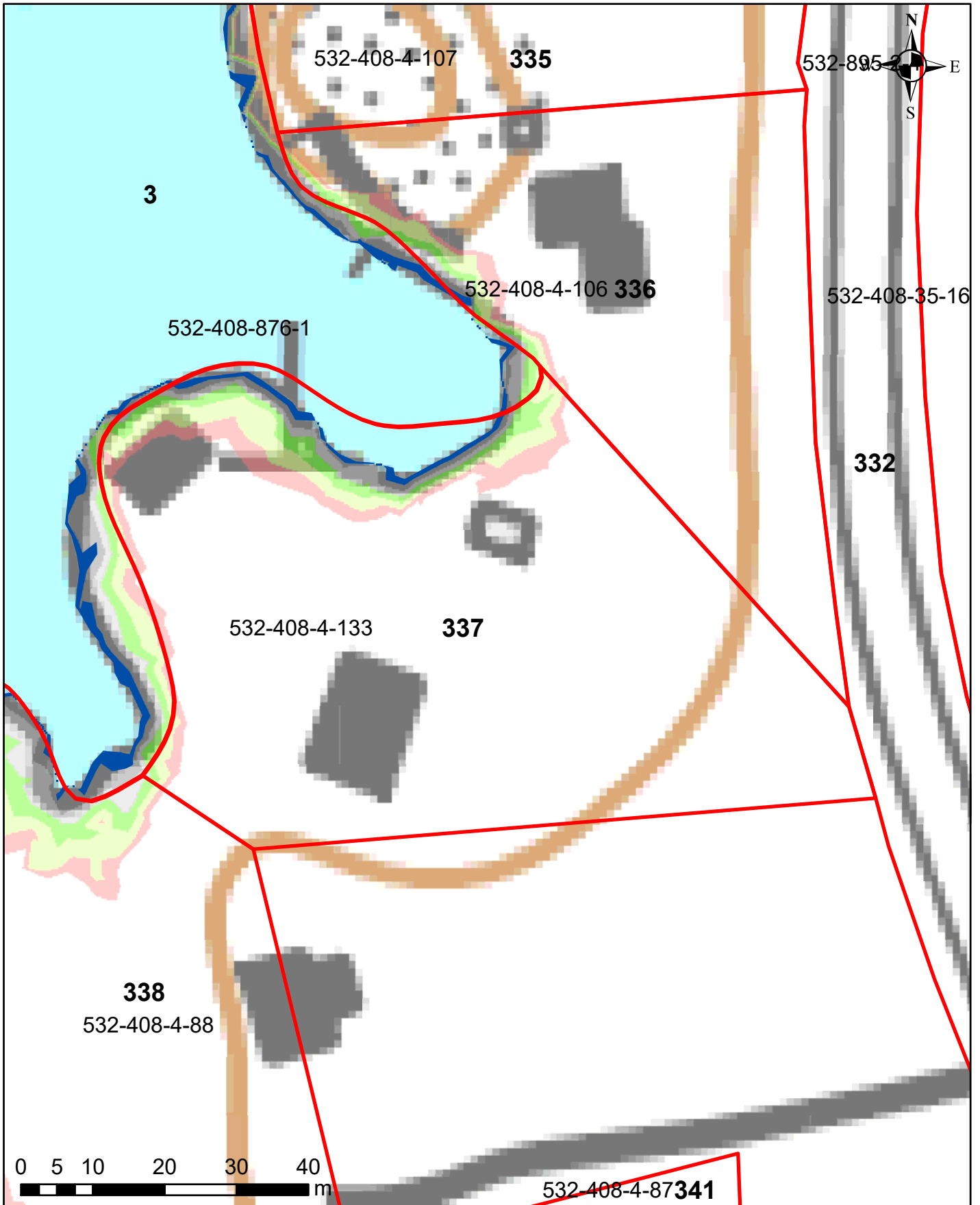
Korkeusvyöhykkeet

86,39-86,64 (vesilain mukaisesti vesialueeksi muuttuvat alue)
86,39-86,64 (lammikoksi muuttuva alue)
86,64-86,89
86,89-87,14
87,14-87,39
87,39-87,64
87,64-87,89

Juokseva numero 336
Rekisterinumero 532-408-4-106
Page 371 of 759

Ympäristötekniikan insinööritoimisto Jami Aho 31.10.2021
Pohjakartta-aineisto ja kiinteistörajat MML2021

Salajärven ja Ruuhijärven vedenpinnan nostohanke

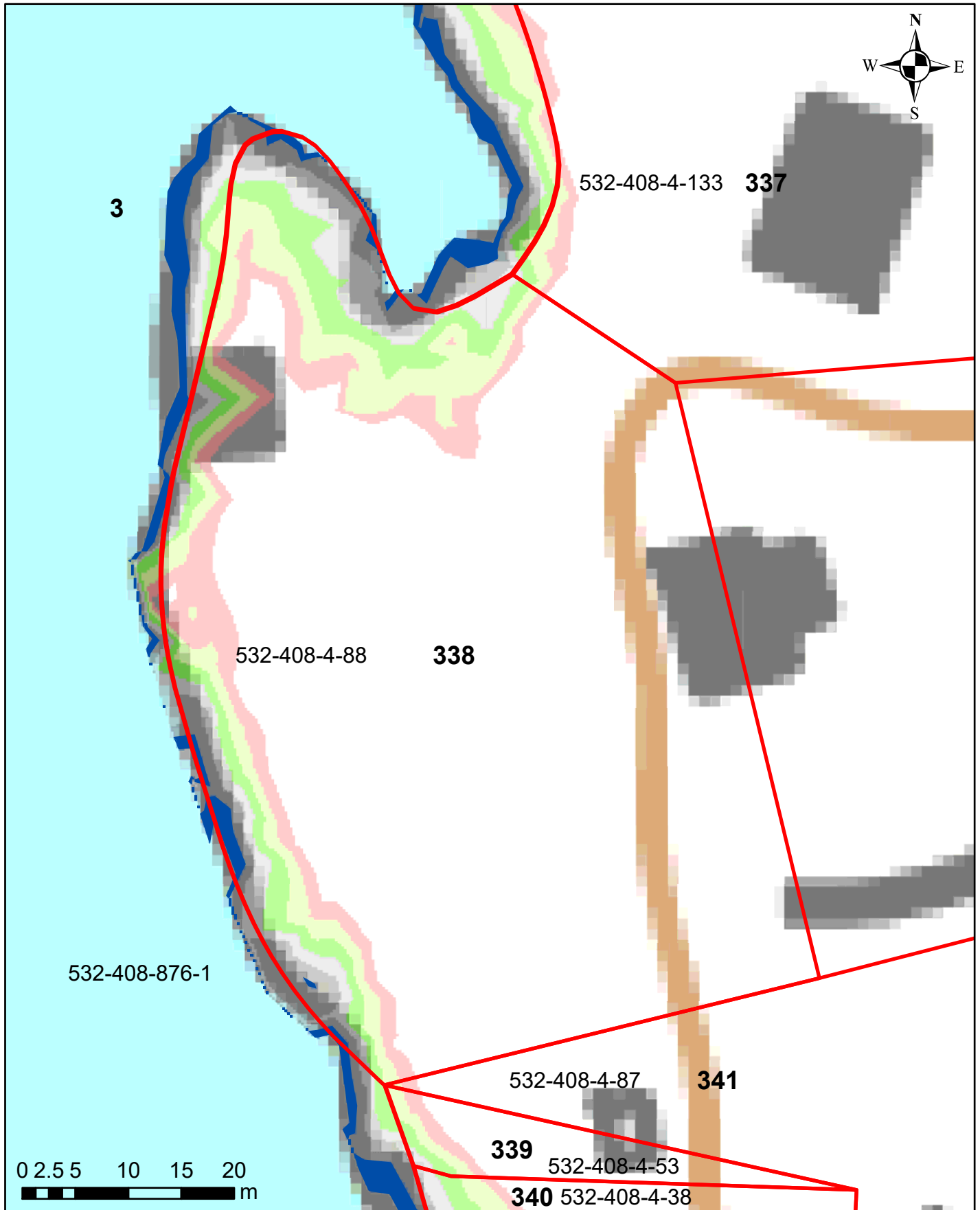


Korkeusvyöhykkeet

86,39-86,64 (vesilain mukaiseksi vesialueeksi muuttuvat alue)
86,39-86,64 (lammikoksi muuttuva alue)
86,64-86,89
86,89-87,14
87,14-87,39
87,39-87,64
87,64-87,89

Juokseva numero 337
Rekisterinumero 532-408-4-133
Page 372 of 759

Salajärven ja Ruuhijärven vedenpinnan nostohanke

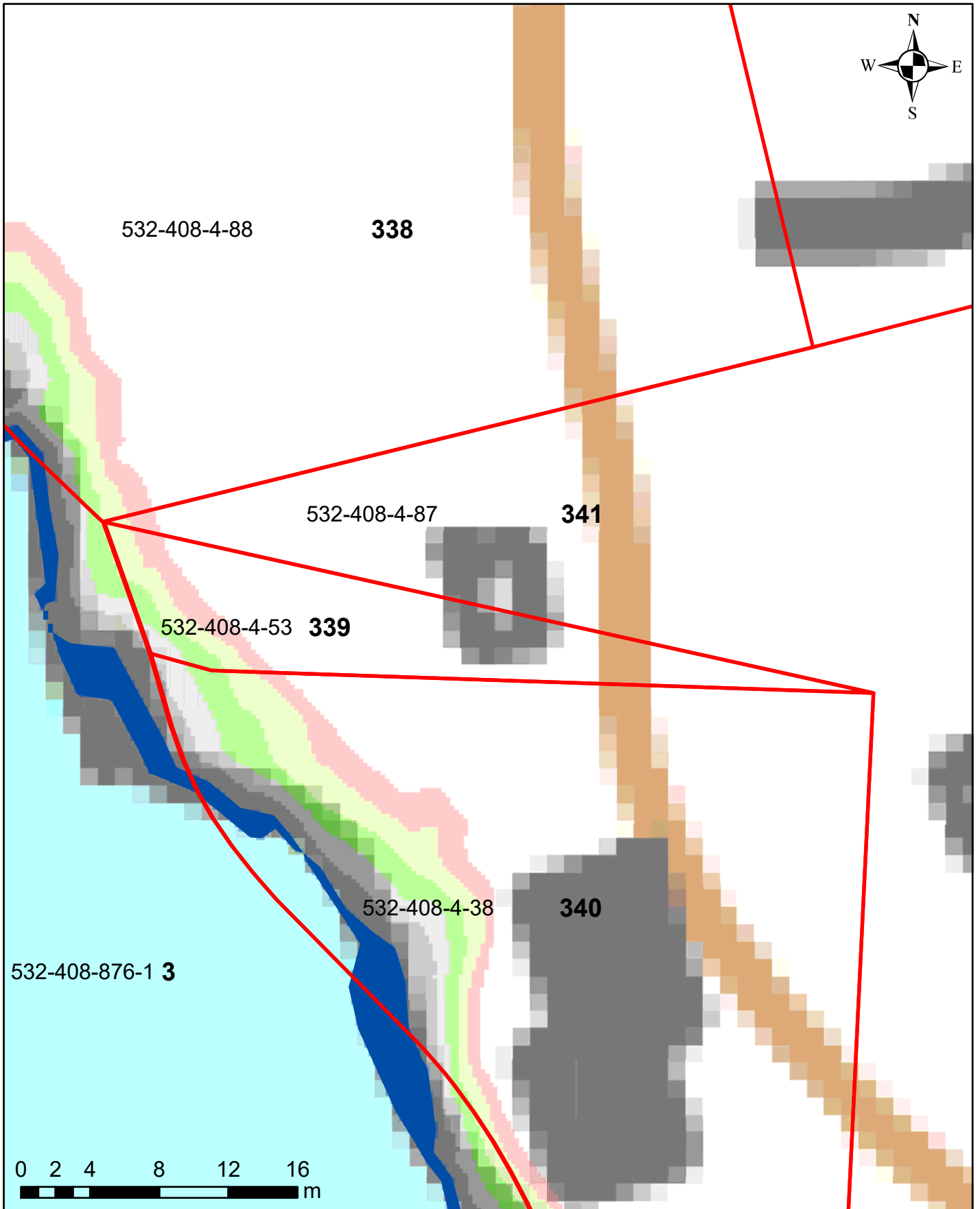


Korkeusvyöhykkeet

Dark Blue	86,39-86,64 (vesilain mukaiseksi vesialueeksi muuttuvat alue)
Light Blue	86,39-86,64 (lammikoksi muuttuva alue)
Grey	86,64-86,89
Light Grey	86,89-87,14
Light Green	87,14-87,39
Yellow-Green	87,39-87,64
Pink	87,64-87,89

Juokseva numero 338
Rekisterinumero 532-408-4-88
Page 373 of 759

Salajärven ja Ruuhijärven vedenpinnan nostohanke



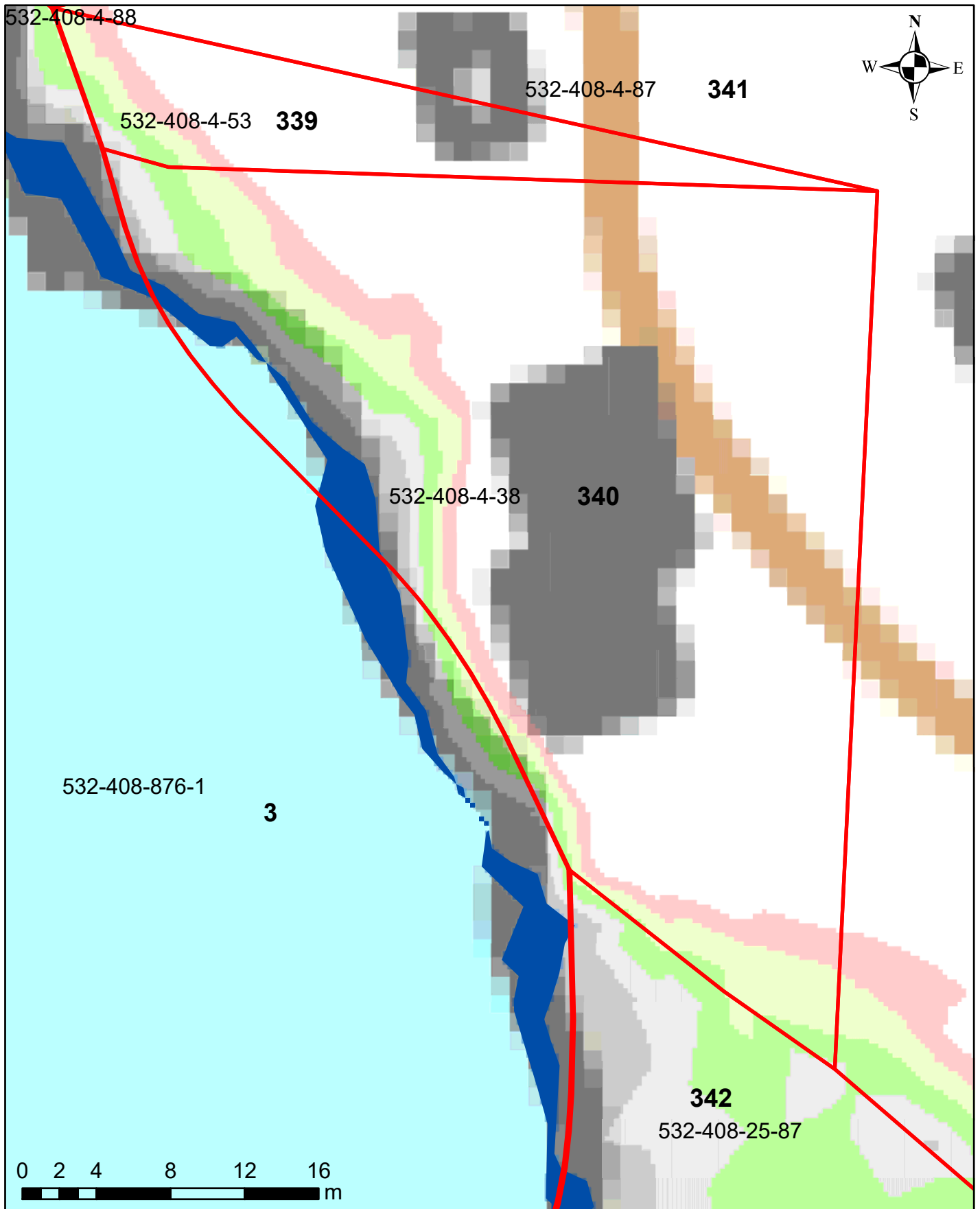
Korkeusvyöhykkeet

- 86,39-86,64 (vesilain mukaisesti vesialueeksi muuttuvat alue)
- 86,39-86,64 (lammikoksi muuttuva alue)
- 86,64-86,89
- 86,89-87,14
- 87,14-87,39
- 87,39-87,64
- 87,64-87,89

Juokseva numero 339
Rekisterinumero 532-408-4-53
Page 374 of 759

Ympäristötekniikan insinööritoimisto Jami Aho 31.10.2021
Pohjakartta-aineisto ja kiinteistörajat MML2021

Salajärven ja Ruuhijärven vedenpinnan nostohanke

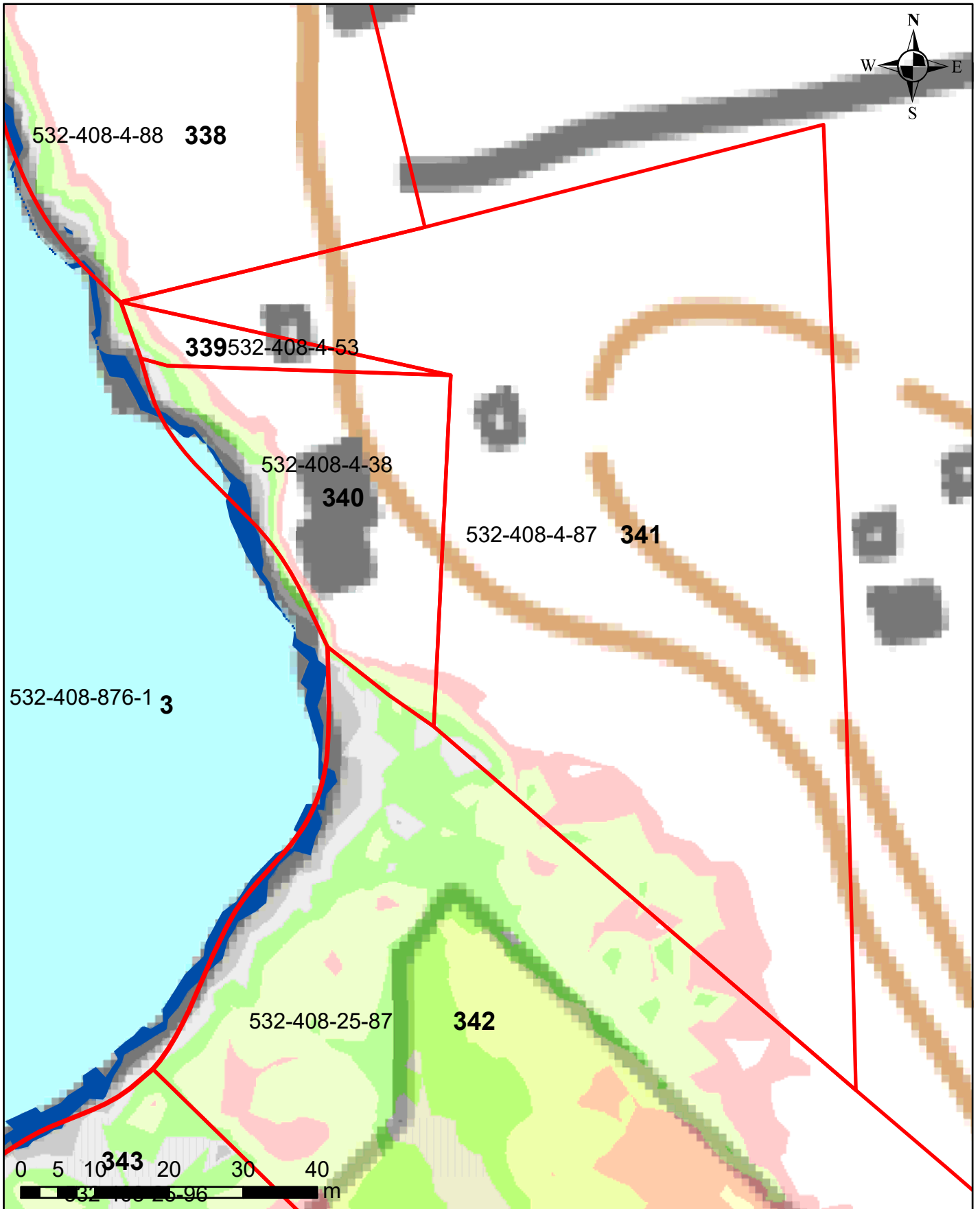


Korkeusvyöhykkeet

- 86,39-86,64 (vesilain mukaiseksi vesialueeksi muuttuvat alue)
- 86,39-86,64 (lammikoksi muuttuva alue)
- 86,64-86,89
- 86,89-87,14
- 87,14-87,39
- 87,39-87,64
- 87,64-87,89

Juokseva numero 340
Rekisterinumero 532-408-4-38
Page 375 of 759

Salajärven ja Ruuhijärven vedenpinnan nostohanke

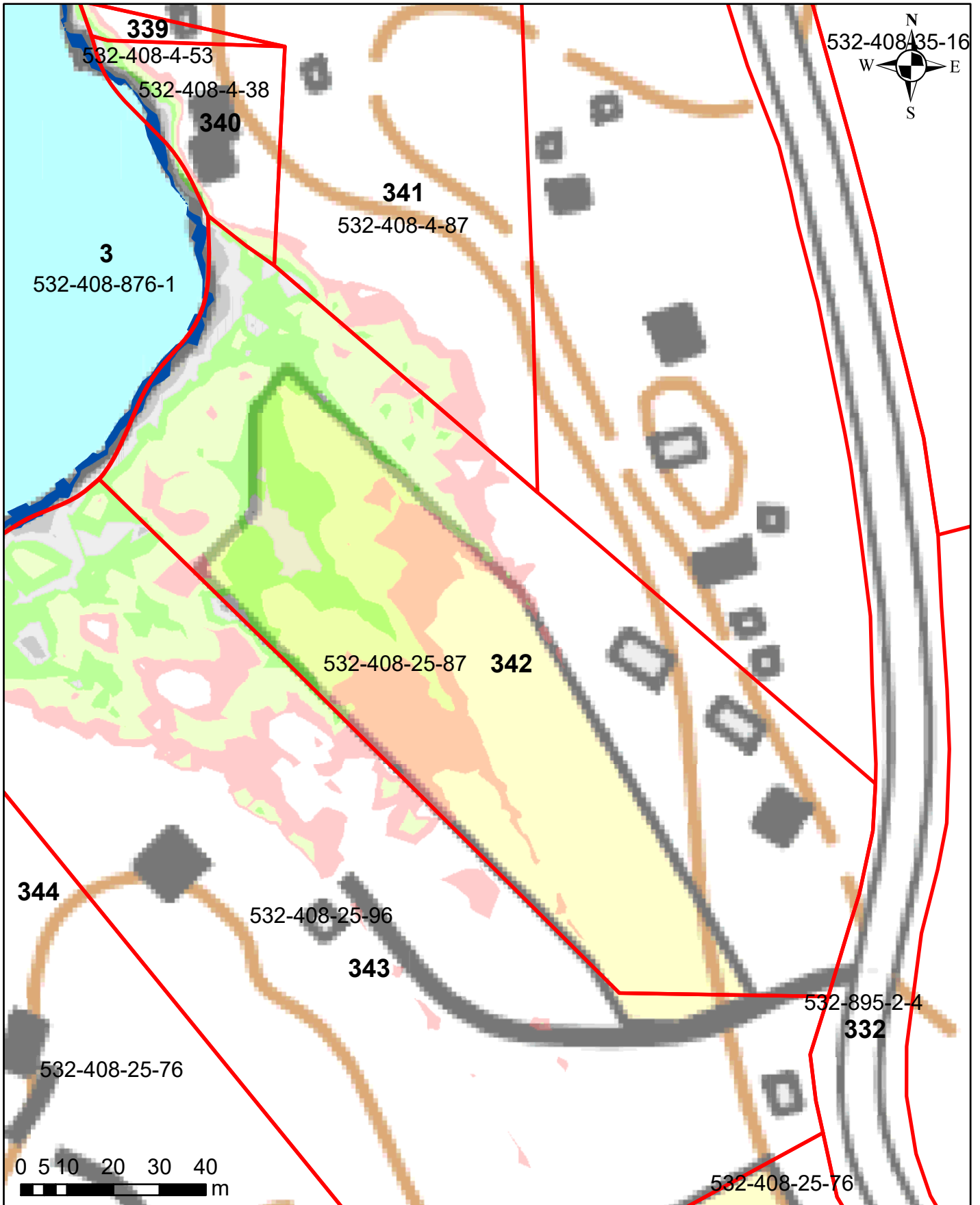


Korkeusvyöhykkeet

- 86,39-86,64 (vesilain mukaiseksi vesialueeksi muuttuvat alue)
- 86,39-86,64 (lammikoksi muuttuva alue)
- 86,64-86,89
- 86,89-87,14
- 87,14-87,39
- 87,39-87,64
- 87,64-87,89

Juokseva numero 341
Rekisterinumero 532-408-4-87
Page 376 of 759

Salajärven ja Ruuhijärven vedenpinnan nostohanke

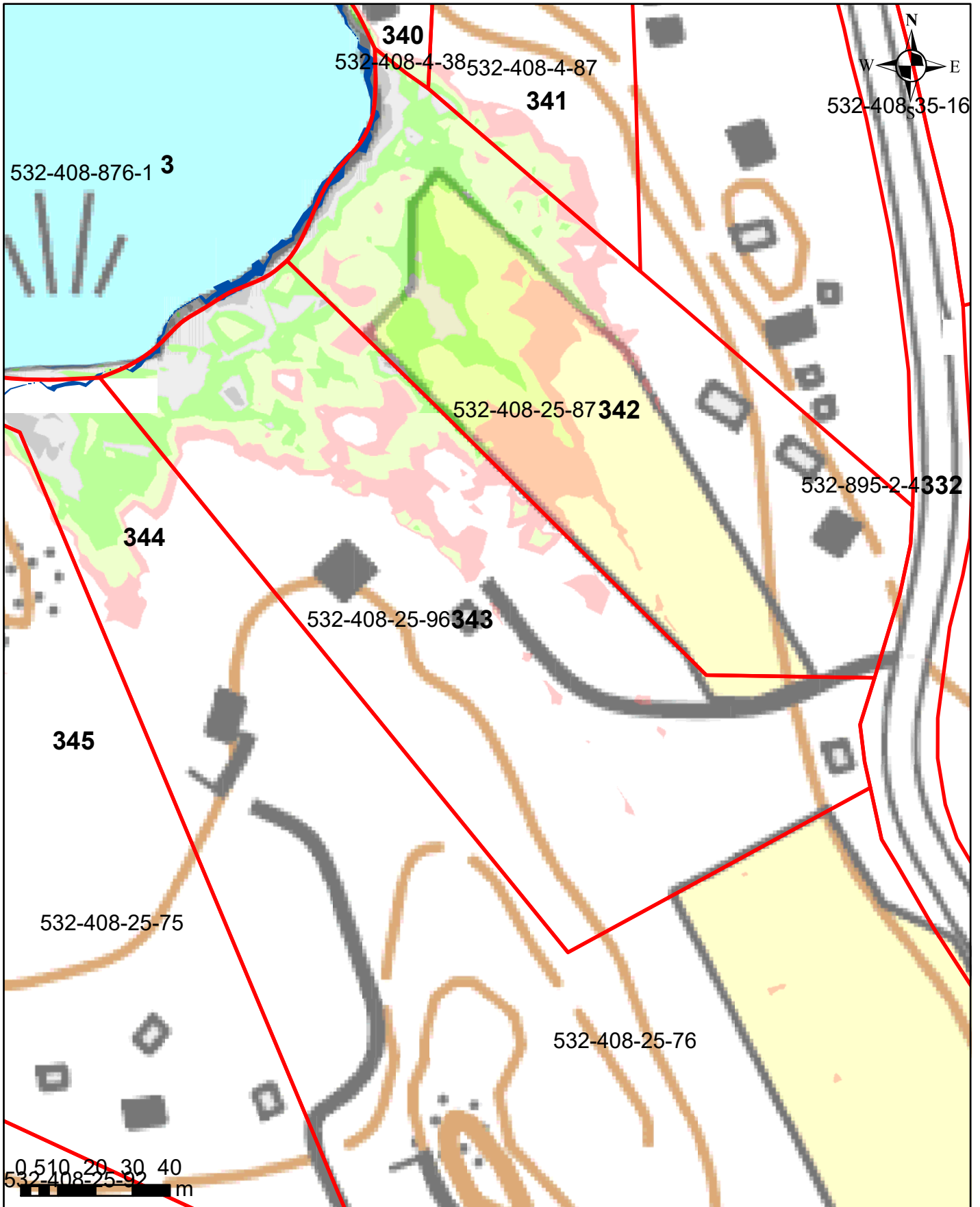


Korkeusvyöhykkeet

	86,39-86,64 (vesilain mukaiseksi vesialueeksi muuttuvat alue)
	86,39-86,64 (lammikoksi muuttuva alue)
	86,64-86,89
	86,89-87,14
	87,14-87,39
	87,39-87,64
	87,64-87,89

Juokseva numero 342
Rekisterinumero 532-408-25-87
Page 377 of 759

Salajärven ja Ruuhijärven vedenpinnan nostohanke

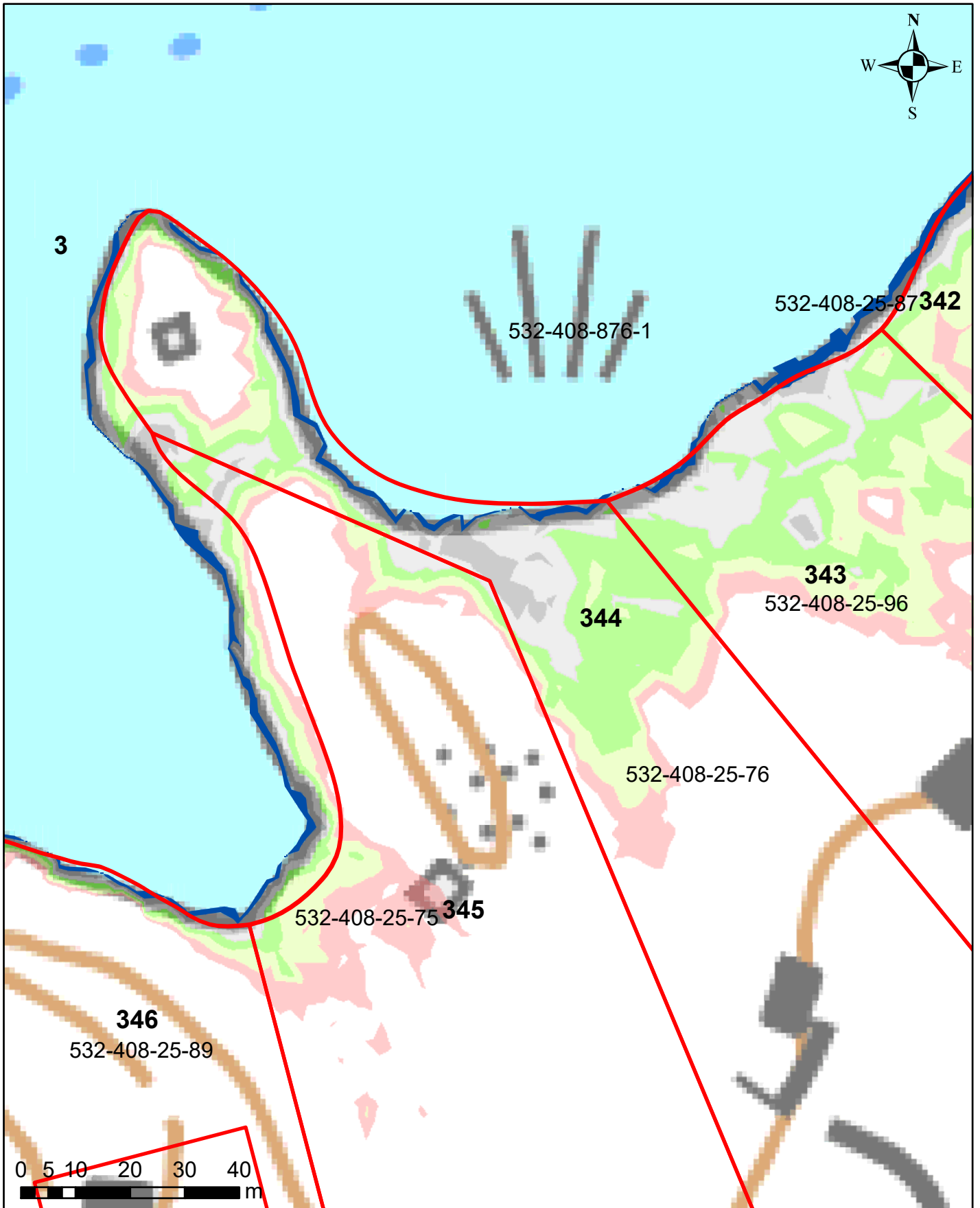


Korkeusvyöhykkeet

86,39-86,64 (vesilain mukaisesti vesialueeksi muuttuvat alue)
86,39-86,64 (lammikoksi muuttuva alue)
86,64-86,89
86,89-87,14
87,14-87,39
87,39-87,64
87,64-87,89

Juokseva numero 343
Rekisterinumero 532-408-25-96
Page 378 of 759

Salajärven ja Ruuhijärven vedenpinnan nostohanke

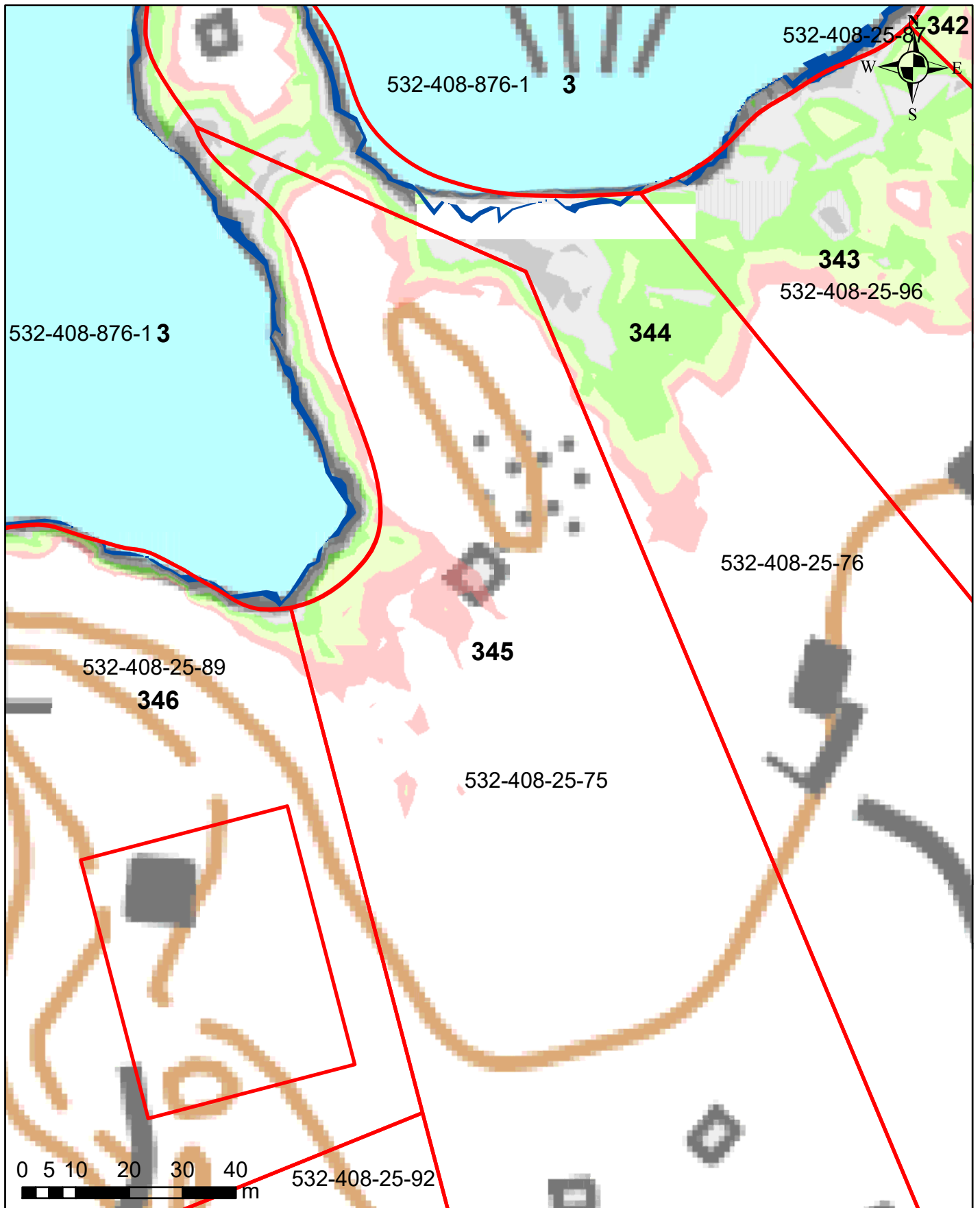


Korkeusvyöhykkeet

■	86,39-86,64 (vesilain mukaiseksi vesialueeksi muuttuvat alue)
■	86,39-86,64 (lammikoksi muuttuva alue)
■	86,64-86,89
■	86,89-87,14
■	87,14-87,39
■	87,39-87,64
■	87,64-87,89

Juokseva numero 344
Rekisterinumero 532-408-25-76
Page 379 of 759

Salajärven ja Ruuhijärven vedenpinnan nostohanke

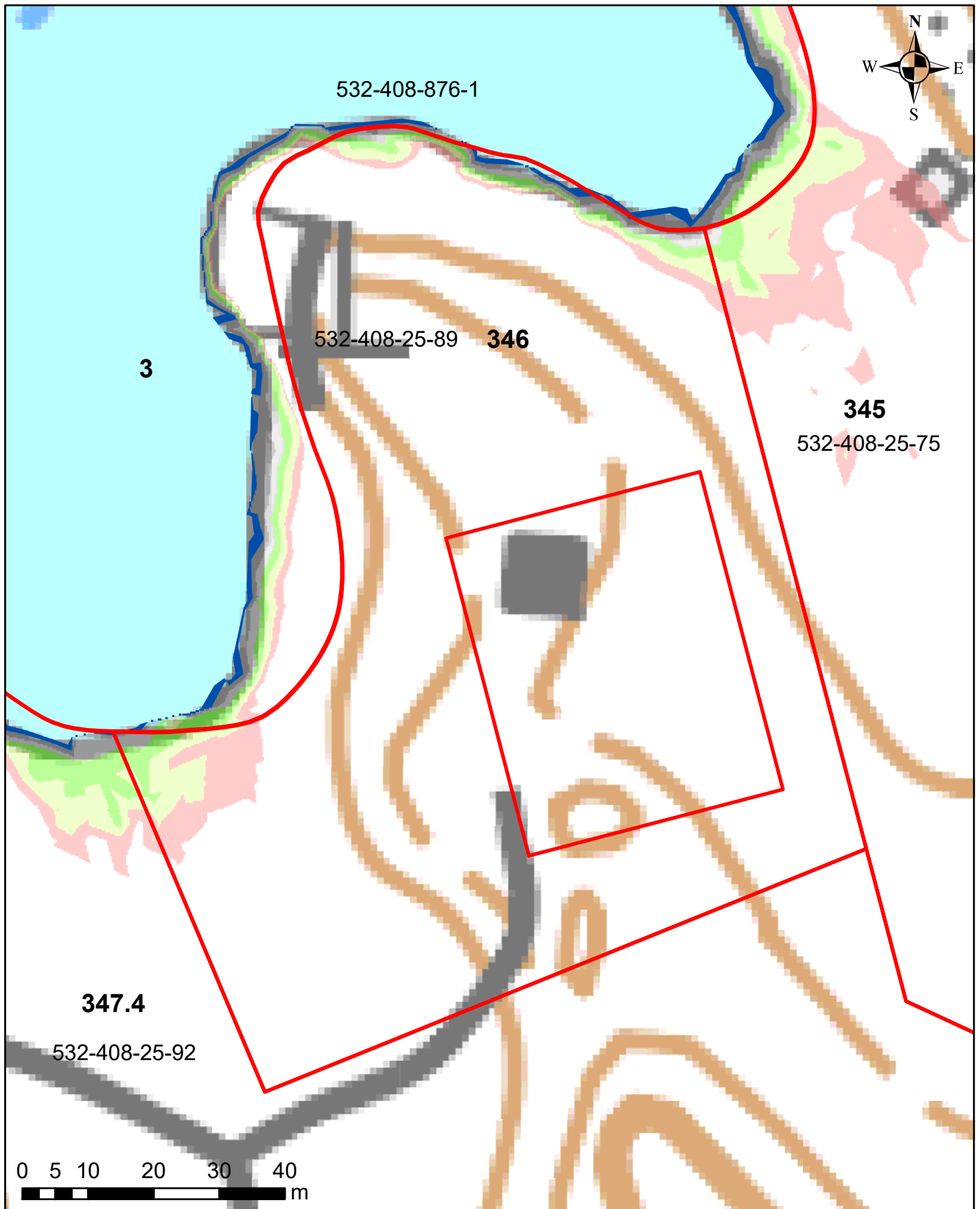


Korkeusvyöhykkeet

86,39-86,64 (vesilain mukaiseksi vesialueeksi muuttuvat alue)
86,39-86,64 (lammikoksi muuttuva alue)
86,64-86,89
86,89-87,14
87,14-87,39
87,39-87,64
87,64-87,89

Juokseva numero 345
Rekisterinumero 532-408-25-75
Page 380 of 759

Salajärven ja Ruuhijärven vedenpinnan nostohanke

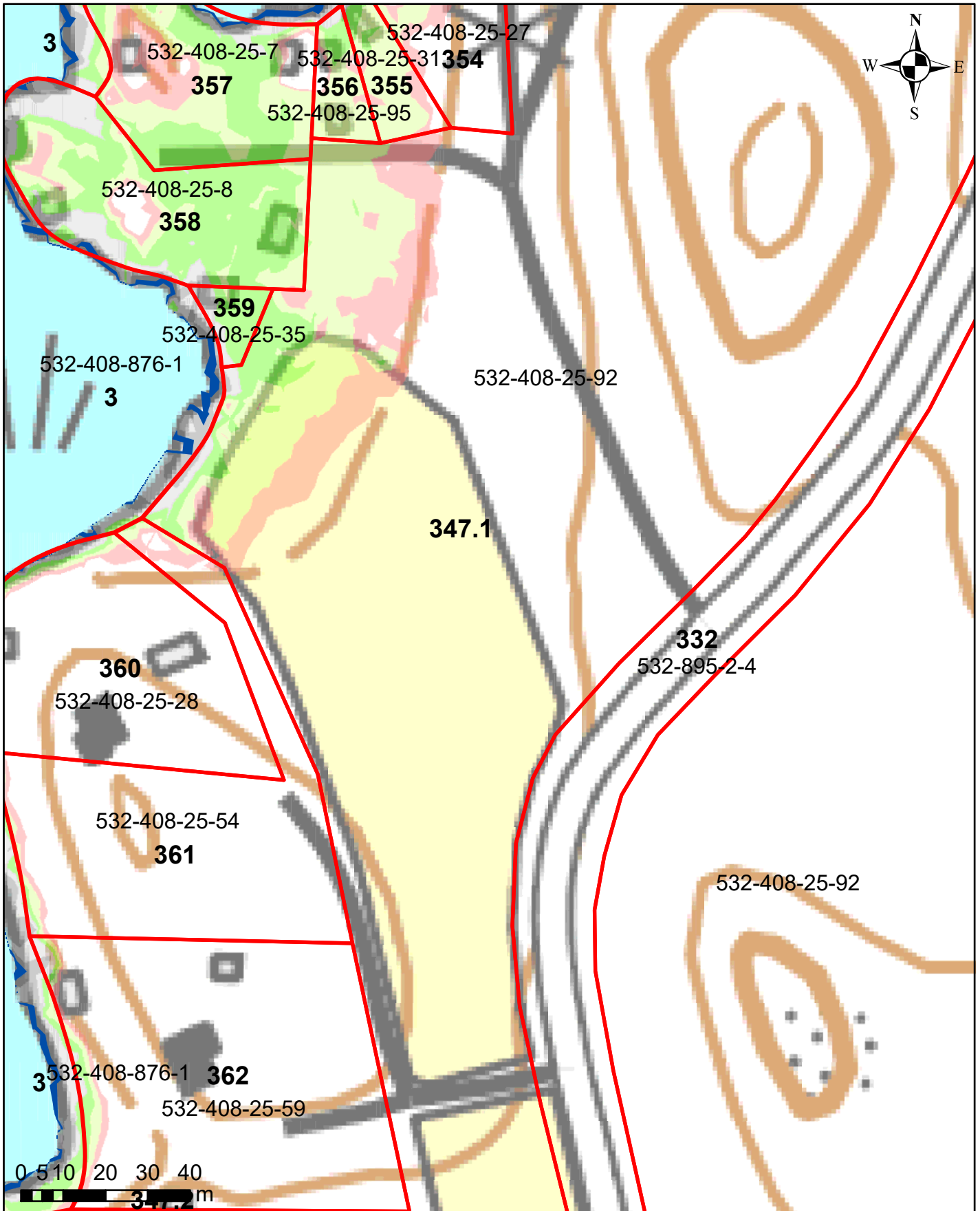


Korkeusvyöhykkeet

■	86,39-86,64 (vesilain mukaiseksi vesialueeksi muuttuvat alue)
■	86,39-86,64 (lammikoksi muuttuva alue)
■	86,64-86,89
■	86,89-87,14
■	87,14-87,39
■	87,39-87,64
■	87,64-87,89

Juokseva numero 346
Rekisterinumero 532-408-25-89
Page 381 of 759

Salajärven ja Ruuhijärven vedenpinnan nostohanke



Korkeusvyöhykkeet

	86,39-86,64 (vesilain mukaiseksi vesialueeksi muuttuvat alue)
	86,39-86,64 (lammikoksi muuttuva alue)
	86,64-86,89
	86,89-87,14
	87,14-87,39
	87,39-87,64
	87,64-87,89

Juokseva numero 347
Rekisterinumero 532-408-25-92
Page 382 of 759

Ympäristötekniikan insinööritoimisto Jami Aho 31.10.2021
Pohjakartta-aineisto ja kiinteistörajat MML2021

Salajärven ja Ruuhijärven vedenpinnan nostohanke

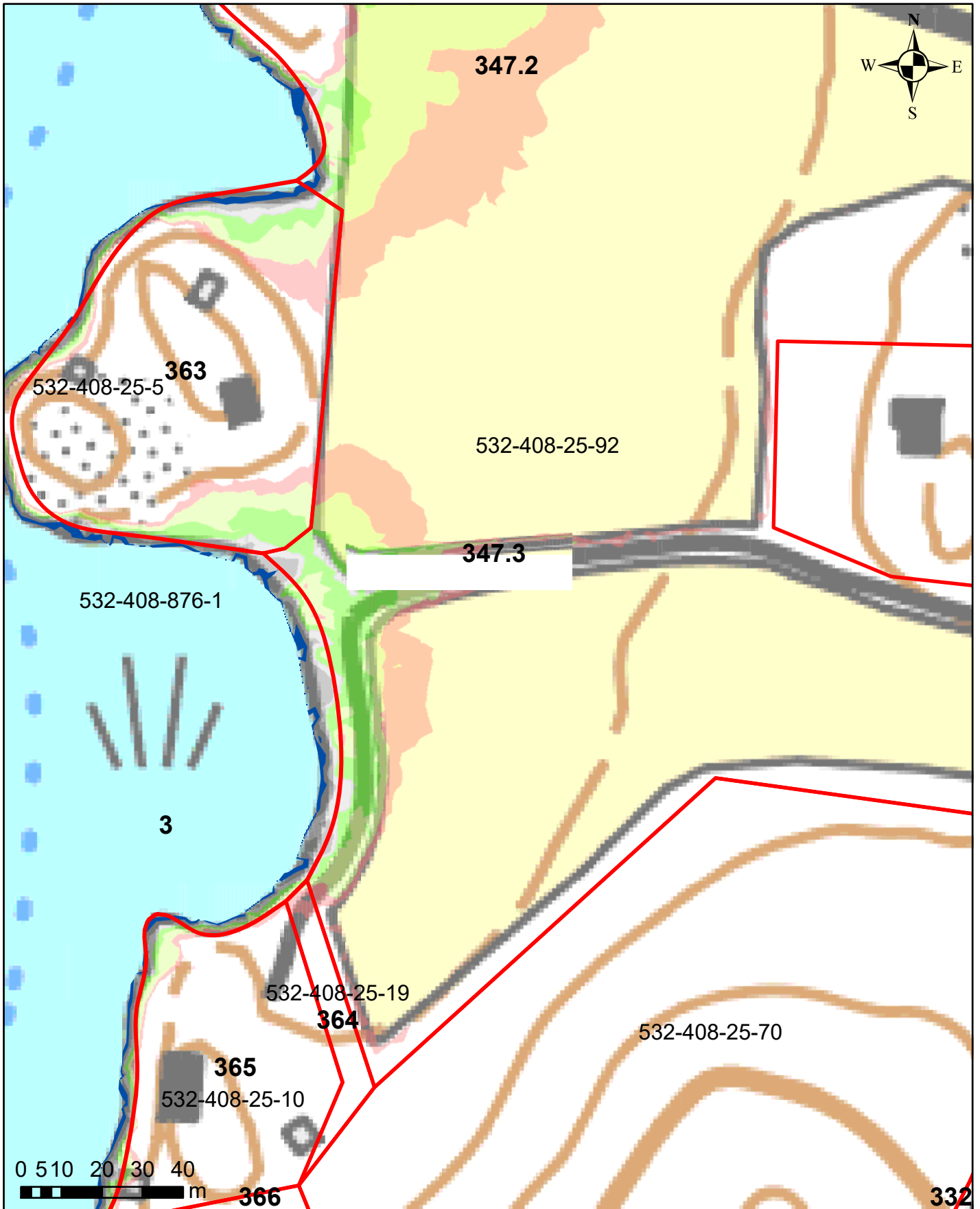


Korkeusvyöhykkeet

	86,39-86,64 (vesilain mukaiseksi vesialueeksi muuttuvat alue)
	86,39-86,64 (lammikoksi muuttuva alue)
	86,64-86,89
	86,89-87,14
	87,14-87,39
	87,39-87,64
	87,64-87,89

Juokseva numero 347
Rekisterinumero 532-408-25-92
Page 383 of 759

Salajärven ja Ruuhijärven vedenpinnan nostohanke

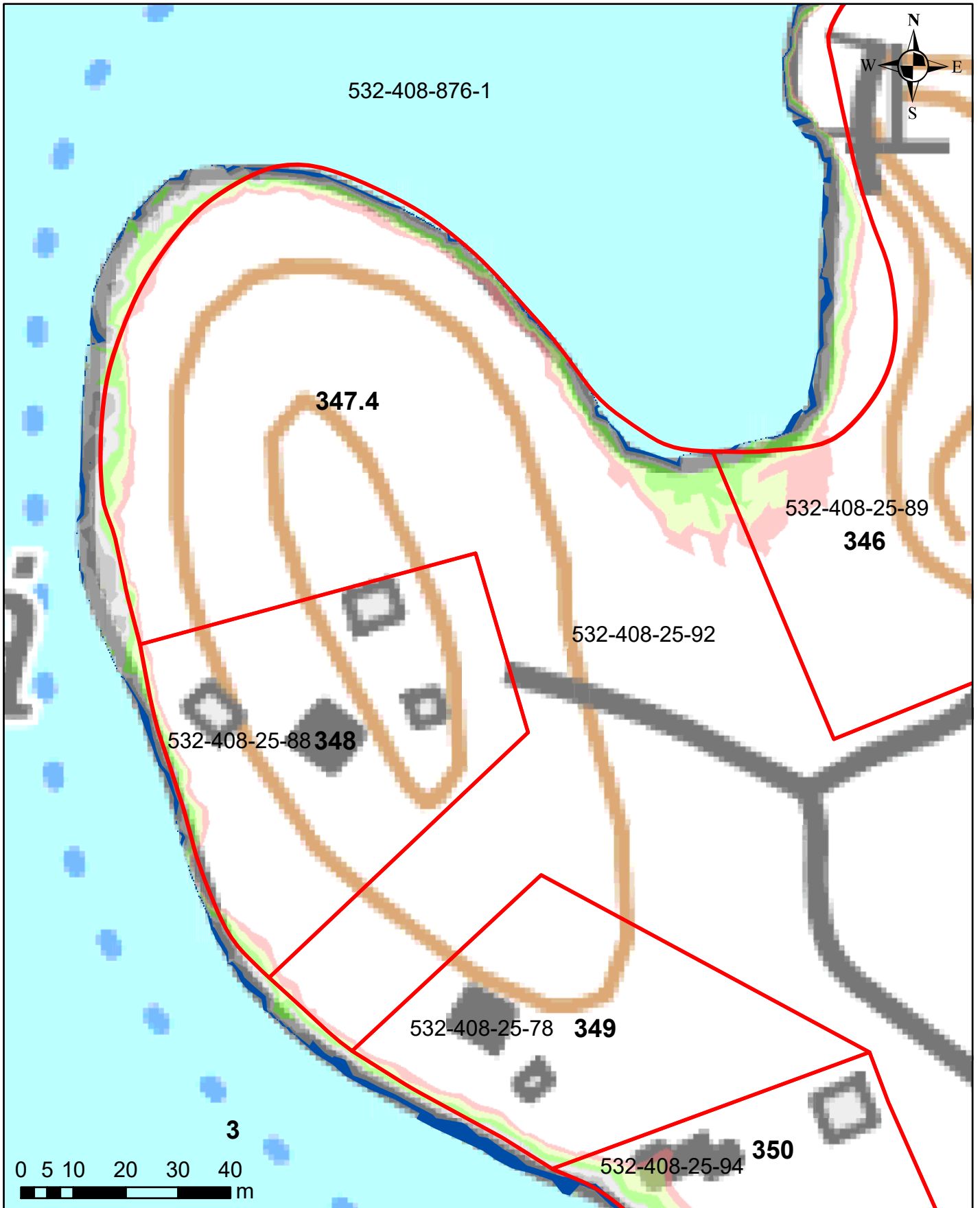


Korkeusvyöhykkeet

86,39-86,64 (vesilain mukaisesti vesialueeksi muuttuvat alue)
86,39-86,64 (lammikoksi muuttuva alue)
86,64-86,89
86,89-87,14
87,14-87,39
87,39-87,64
87,64-87,89

Juokseva numero 347
Rekisterinumero 532-408-25-92
Page 384 of 759

Salajärven ja Ruuhijärven vedenpinnan nostohanke

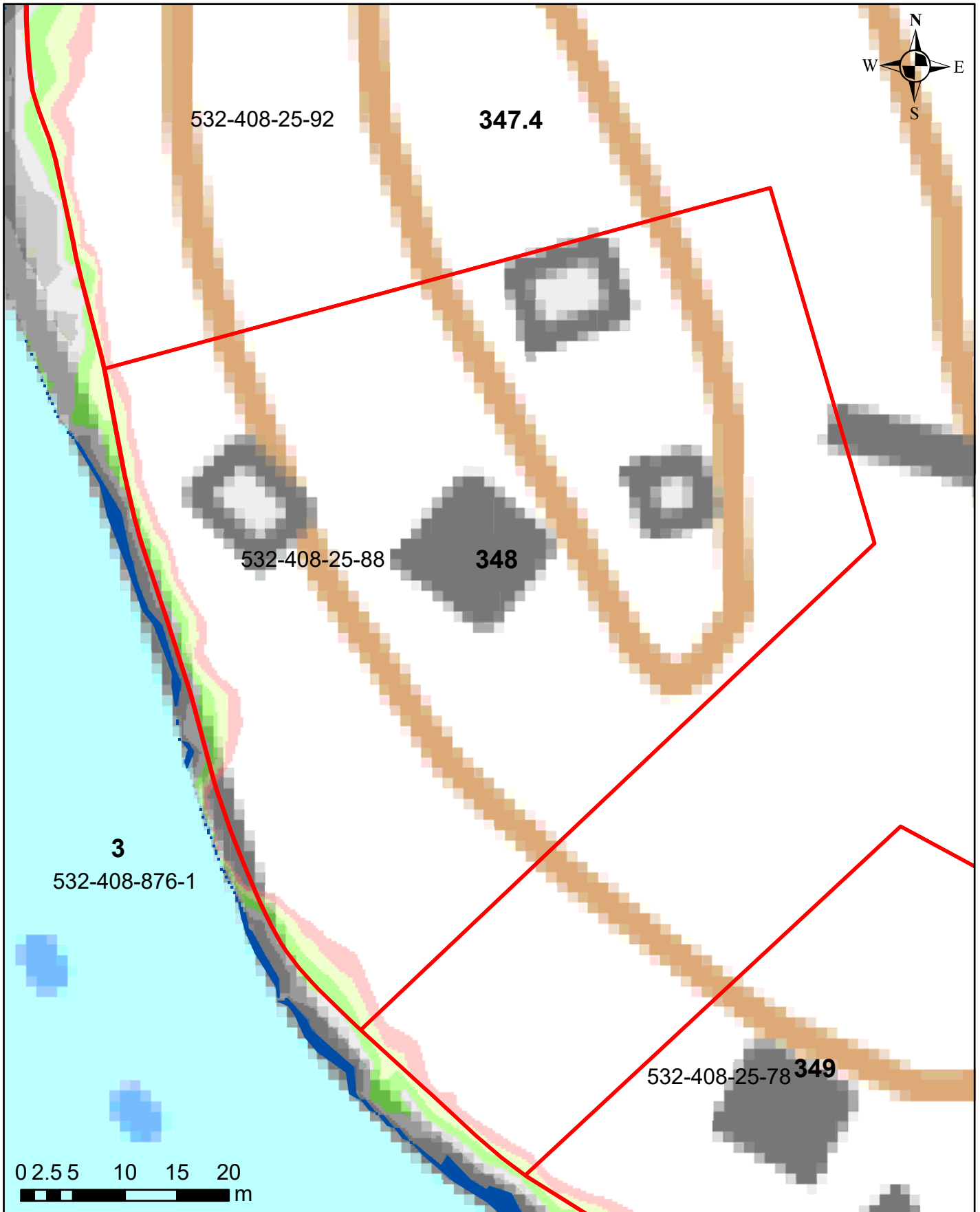


Korkeusvyöhykkeet

86,39-86,64 (vesilain mukaiseksi vesialueeksi muuttuvat alue)
86,39-86,64 (lammikoksi muuttuva alue)
86,64-86,89
86,89-87,14
87,14-87,39
87,39-87,64
87,64-87,89

Juokseva numero 347
Rekisterinumero 532-408-25-92
Page 385 of 759

Salajärven ja Ruuhijärven vedenpinnan nostohanke



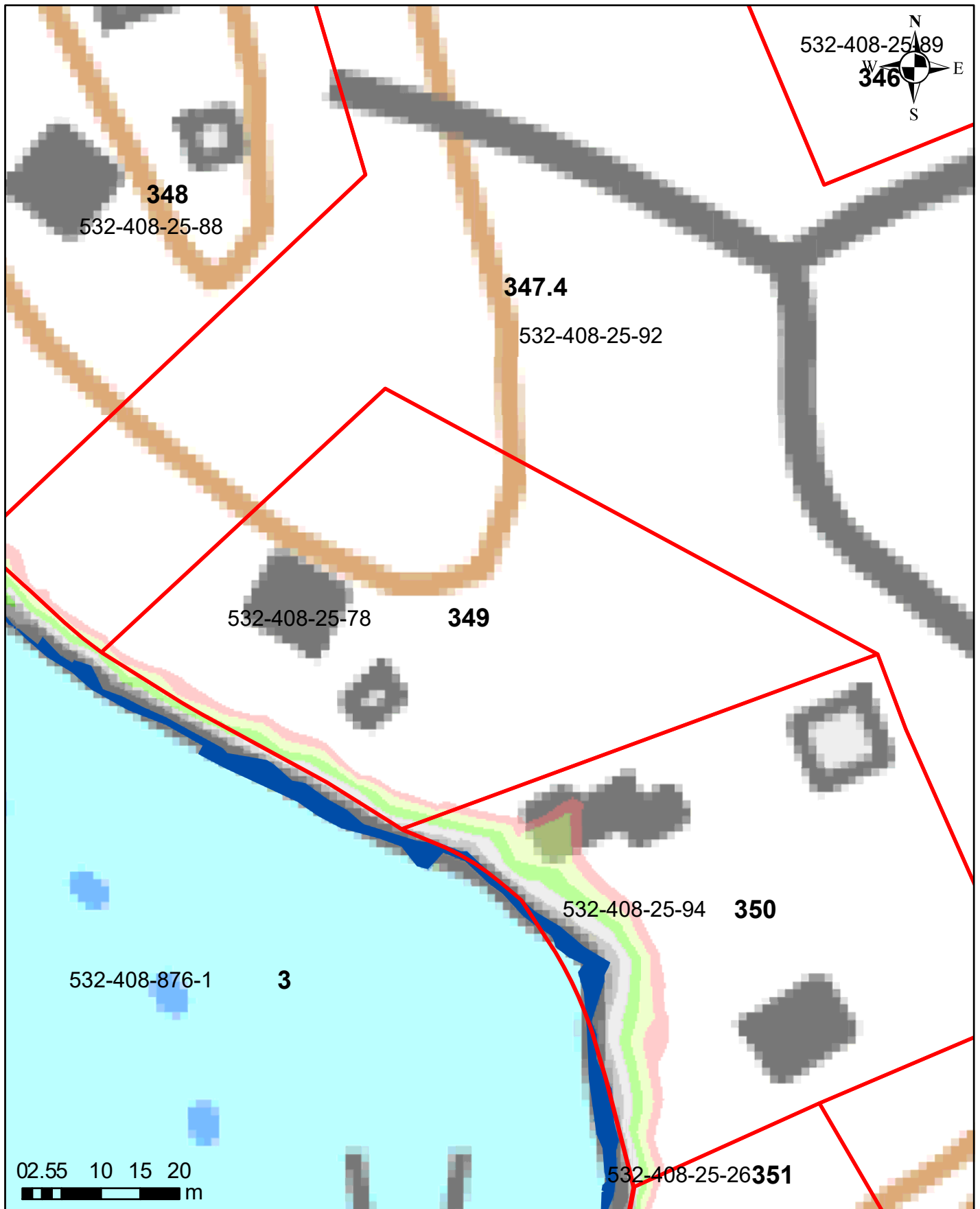
Korkeusvyöhykkeet

- 86,39-86,64 (vesilain mukaiseksi vesialueeksi muuttuvat alue)
- 86,39-86,64 (lammikoksi muuttuva alue)
- 86,64-86,89
- 86,89-87,14
- 87,14-87,39
- 87,39-87,64
- 87,64-87,89

Juokseva numero 348
Rekisterinumero 532-408-25-88
Page 386 of 759

Ympäristötekniikan insinööritoimisto Jami Aho 31.10.2021
Pohjakartta-aineisto ja kiinteistörajat MML2021

Salajärven ja Ruuhijärven vedenpinnan nostohanke



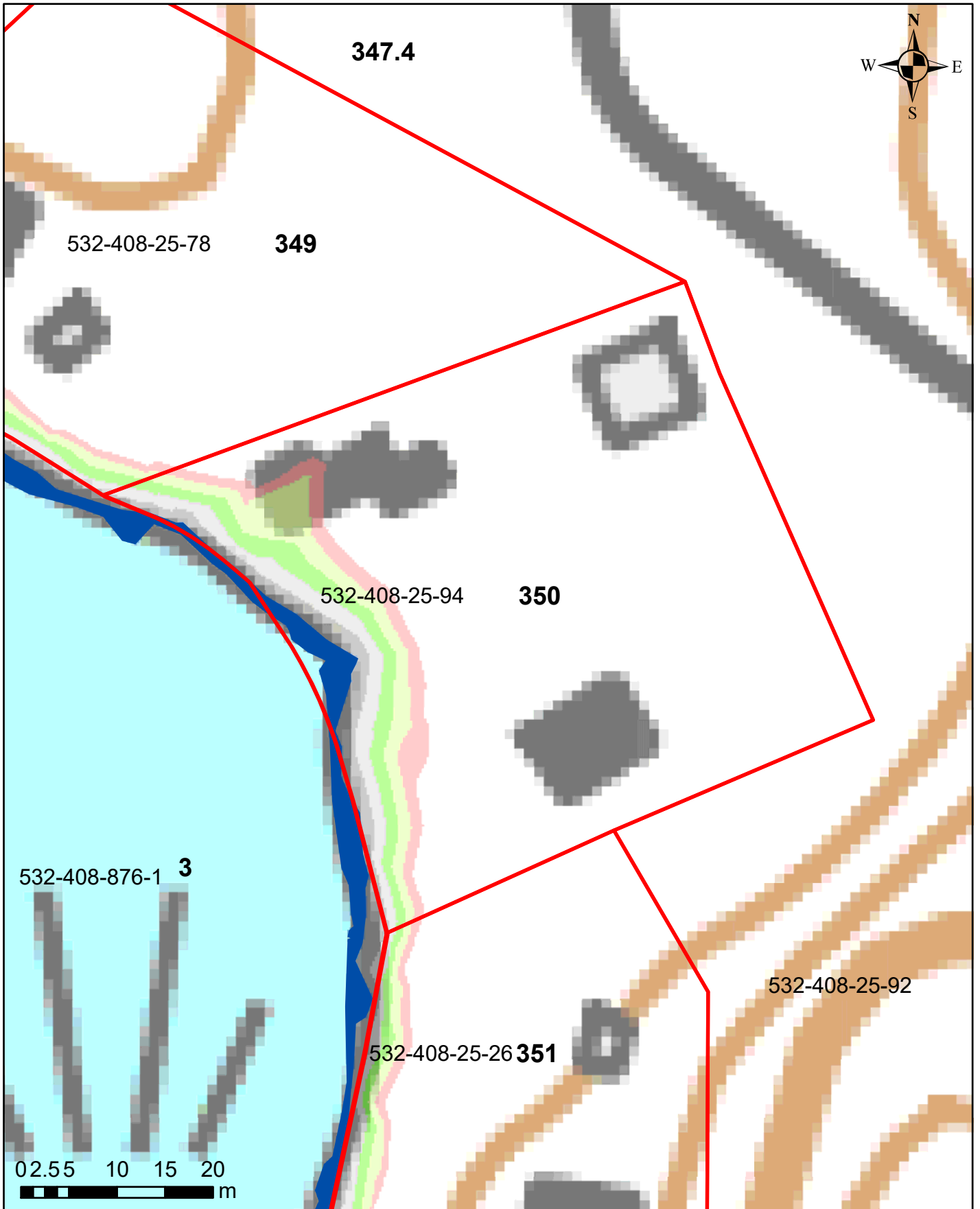
Korkeusvyöhykkeet

86,39-86,64 (vesilain mukaiseksi vesialueeksi muuttuvat alue)
86,39-86,64 (lammikoksi muuttuva alue)
86,64-86,89
86,89-87,14
87,14-87,39
87,39-87,64
87,64-87,89

Juokseva numero 349
Rekisterinumero 532-408-25-78
Page 387 of 759

Ympäristötekniikan insinööritoimisto Jami Aho 31.10.2021
Pohjakartta-aineisto ja kiinteistörajat MML2021

Salajärven ja Ruuhijärven vedenpinnan nostohanke

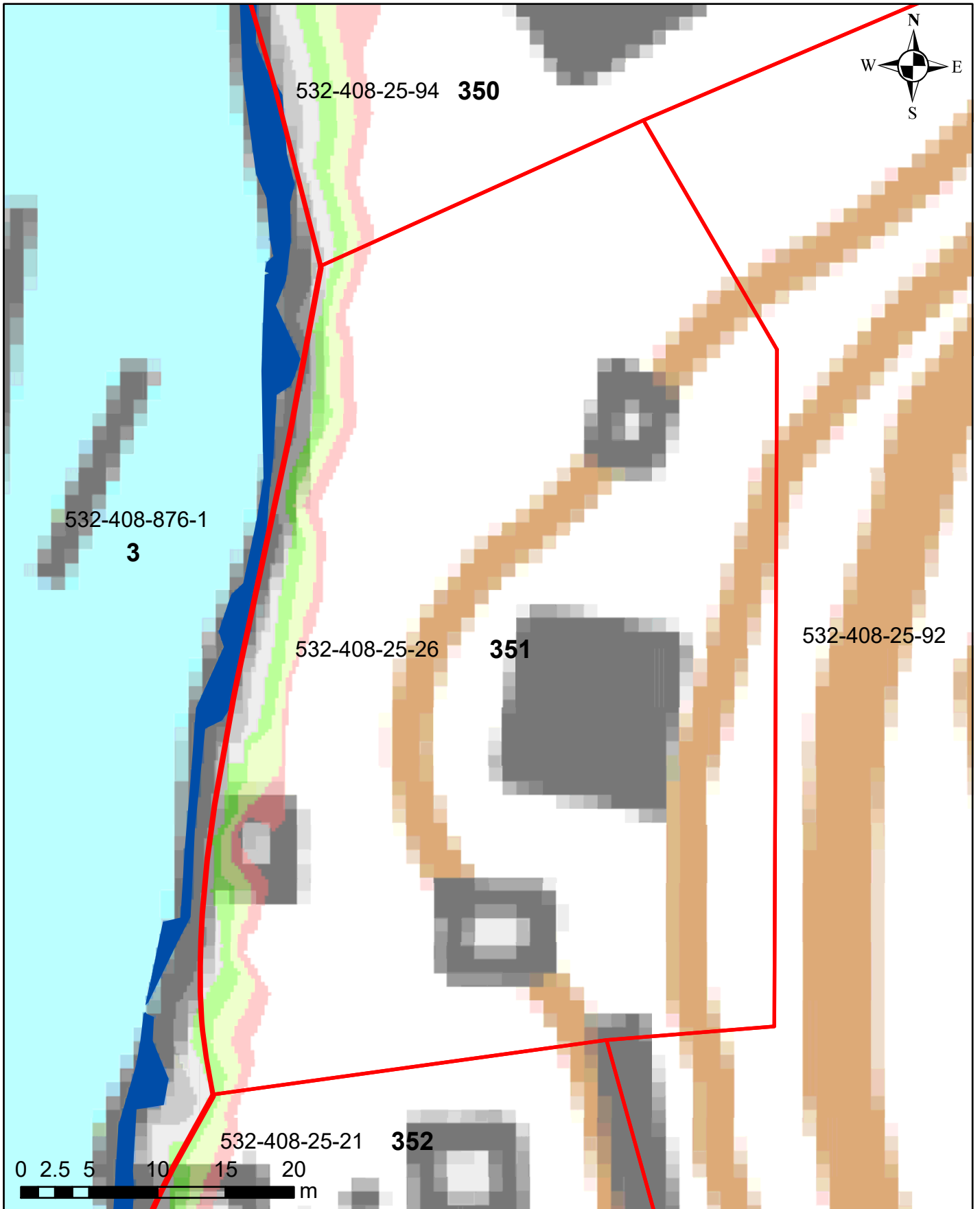


Korkeusvyöhykkeet

Dark blue	86,39-86,64 (vesilain mukaiseksi vesialueeksi muuttuvat alue)
Light blue	86,39-86,64 (lammikoksi muuttuva alue)
Grey	86,64-86,89
Light grey	86,89-87,14
Green	87,14-87,39
Light green	87,39-87,64
Pink	87,64-87,89

Juokseva numero 350
Rekisterinumero 532-408-25-94
Page 388 of 759

Salajärven ja Ruuhijärven vedenpinnan nostohanke

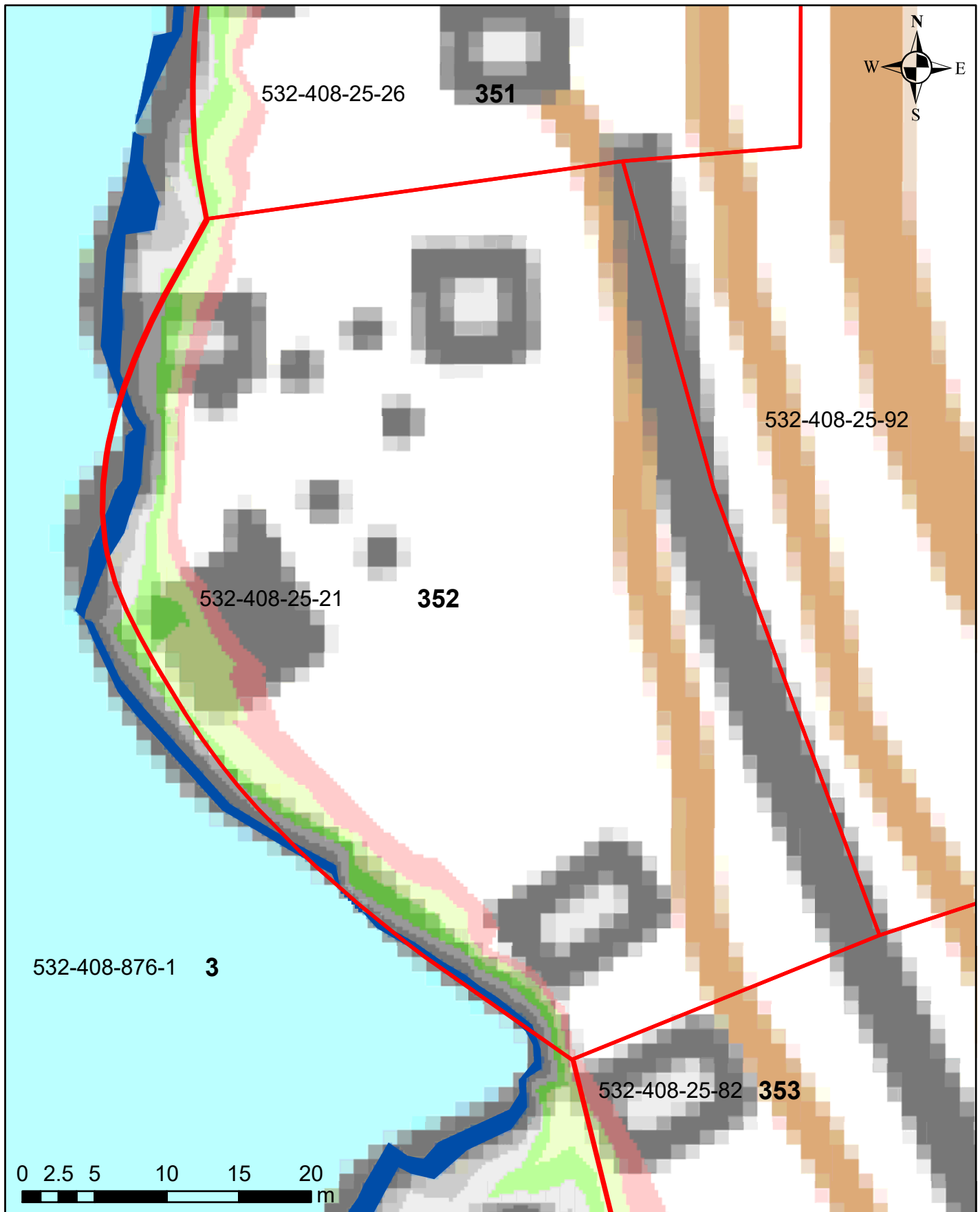


Korkeusvyöhykkeet

86,39-86,64 (vesilain mukaiseksi vesialueeksi muuttuvat alue)
86,39-86,64 (lammikoksi muuttuva alue)
86,64-86,89
86,89-87,14
87,14-87,39
87,39-87,64
87,64-87,89

Juokseva numero 351
Rekisterinumero 532-408-25-26
Page 389 of 759

Salajärven ja Ruuhijärven vedenpinnan nostohanke



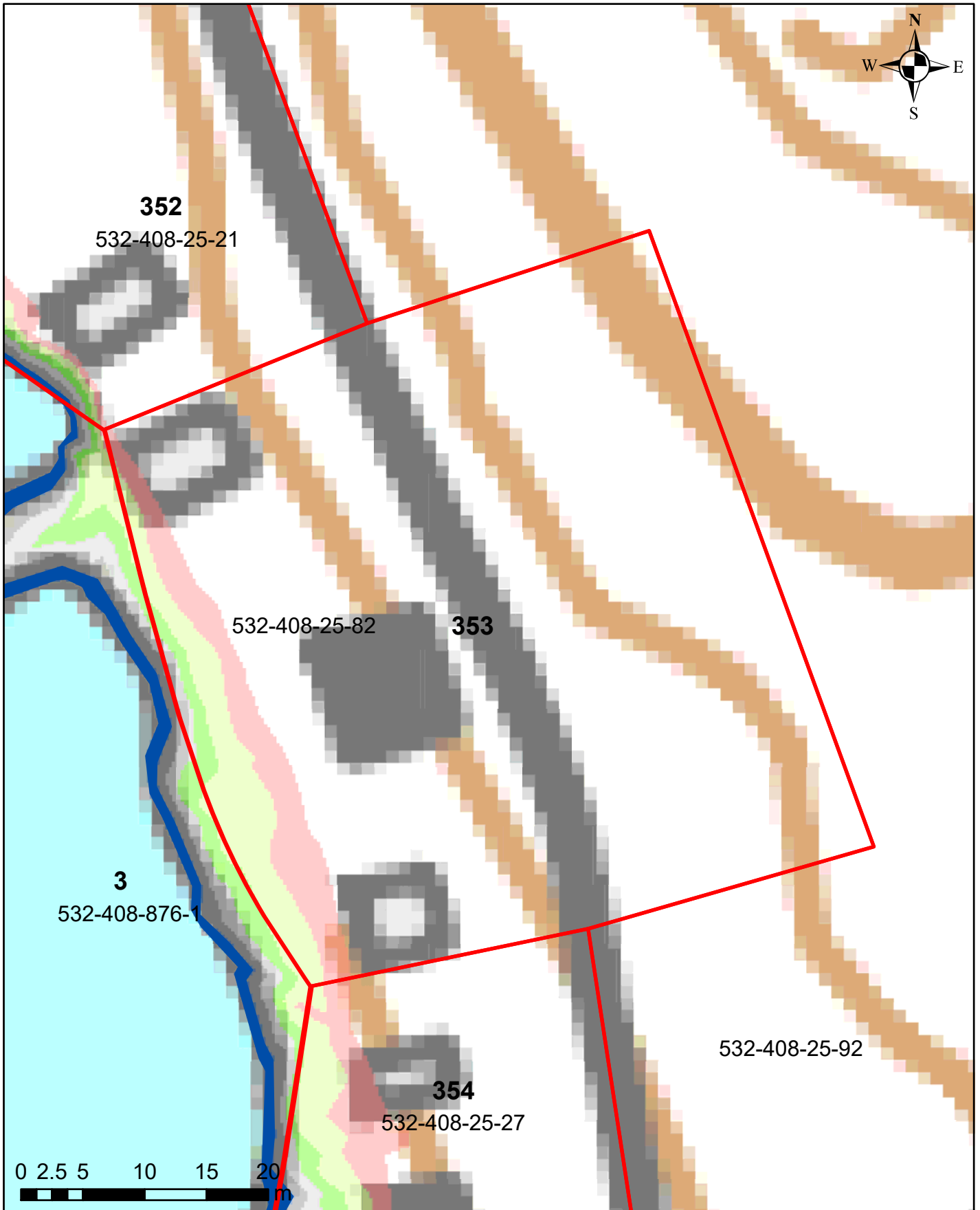
Korkeusvyöhykkeet

- 86,39-86,64 (vesilain mukaiseksi vesialueeksi muuttuvat alue)
- 86,39-86,64 (lammikoksi muuttuva alue)
- 86,64-86,89
- 86,89-87,14
- 87,14-87,39
- 87,39-87,64
- 87,64-87,89

Juokseva numero 352
Rekisterinumero 532-408-25-21
Page 390 of 759

Ympäristötekniikan insinööritoimisto Jami Aho 31.10.2021
Pohjakartta-aineisto ja kiinteistörajat MML2021

Salajärven ja Ruuhijärven vedenpinnan nostohanke



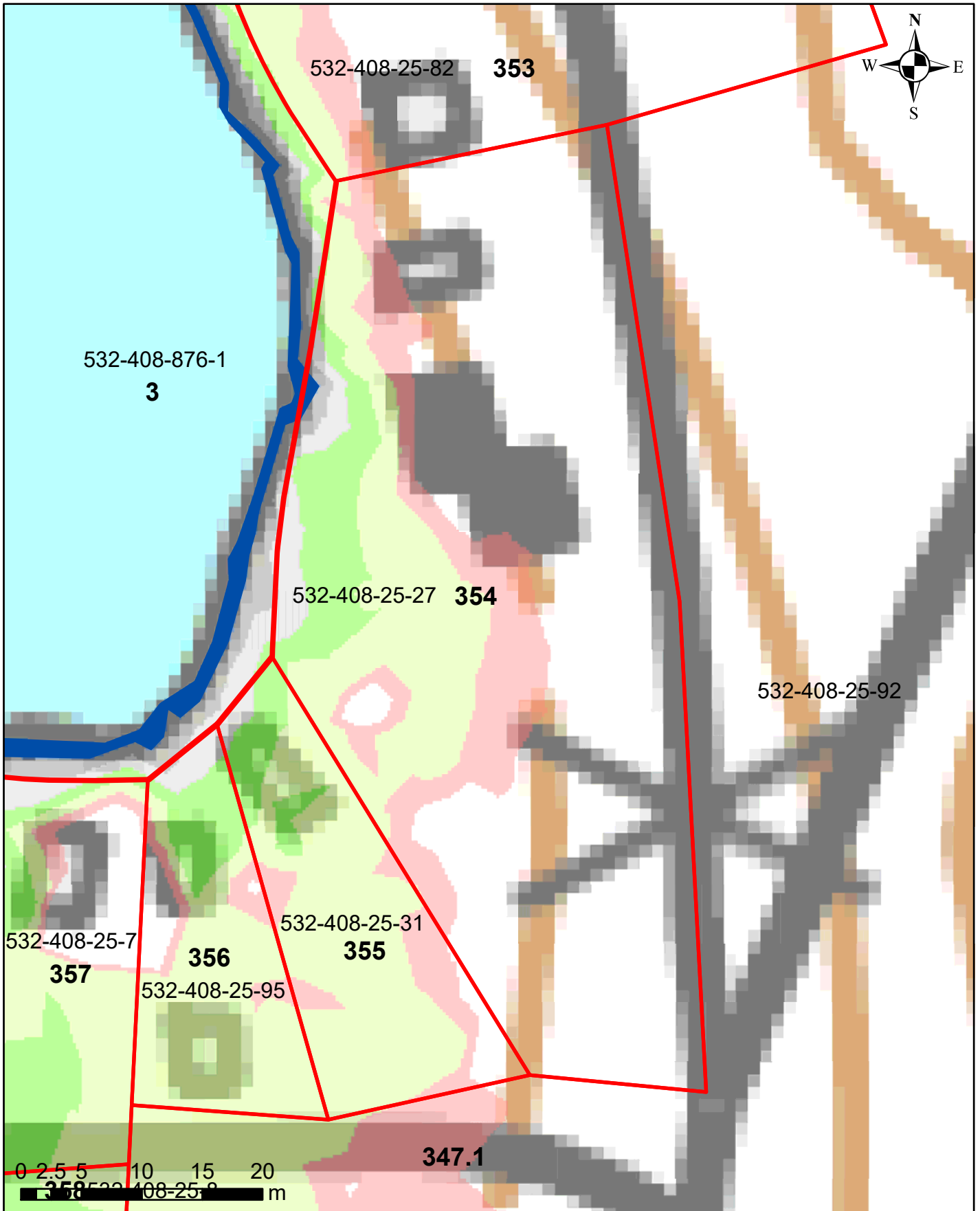
Korkeusvyöhykkeet

86,39-86,64 (vesilain mukaisesti vesialueeksi muuttuvat alue)
86,39-86,64 (lammikoksi muuttuva alue)
86,64-86,89
86,89-87,14
87,14-87,39
87,39-87,64
87,64-87,89

Juokseva numero 353
Rekisterinumero 532-408-25-82
Page 391 of 759

Ympäristötekniikan insinööritoimisto Jami Aho 31.10.2021
Pohjakartta-aineisto ja kiinteistörajat MML2021

Salajärven ja Ruuhijärven vedenpinnan nostohanke

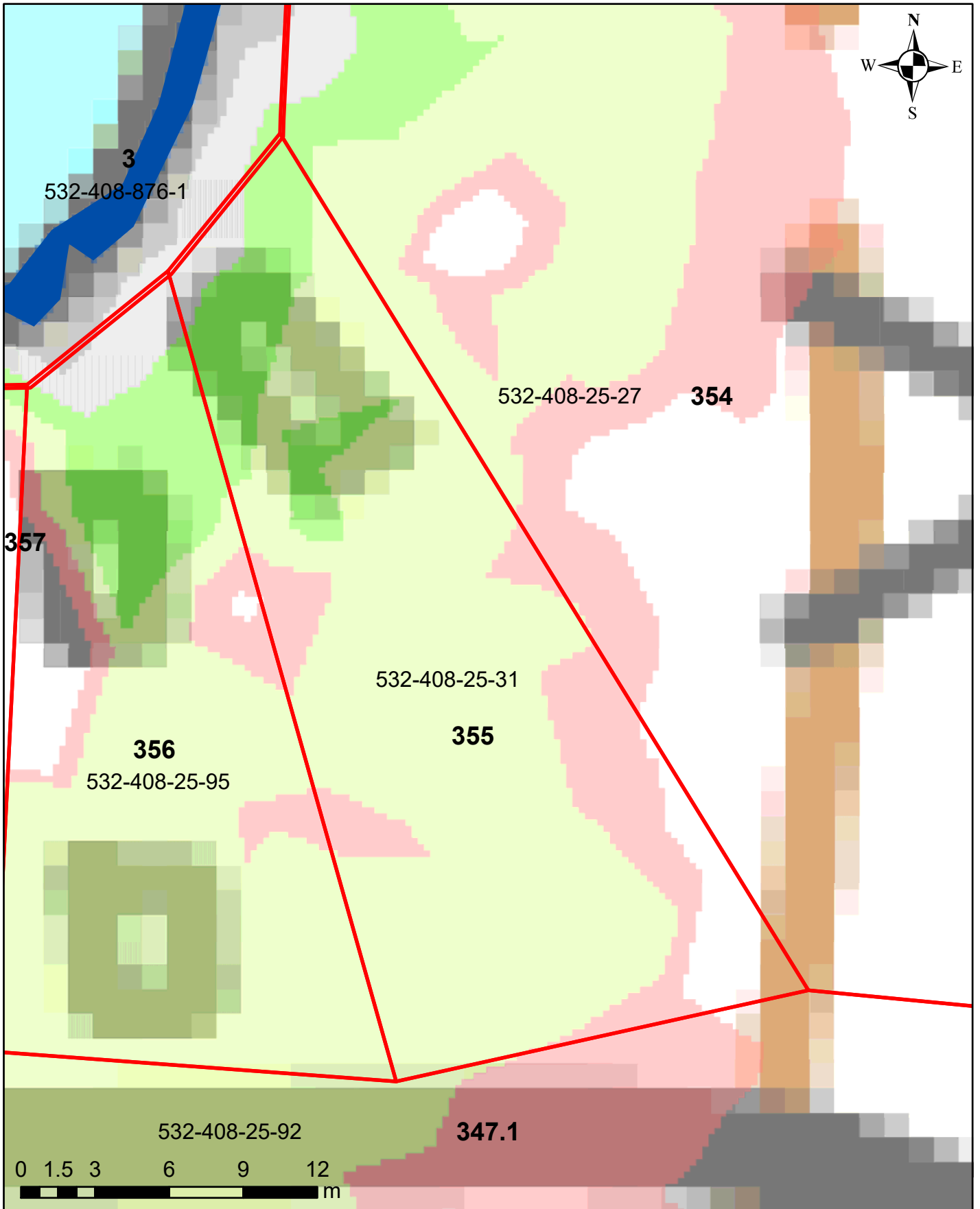


Korkeusvyöhykkeet

86,39-86,64 (vesilain mukaisesti vesialueeksi muuttuvat alue)
86,39-86,64 (lammikoksi muuttuva alue)
86,64-86,89
86,89-87,14
87,14-87,39
87,39-87,64
87,64-87,89

Juokseva numero 354
Rekisterinumero 532-408-25-27
Page 392 of 759

Salajärven ja Ruuhijärven vedenpinnan nostohanke

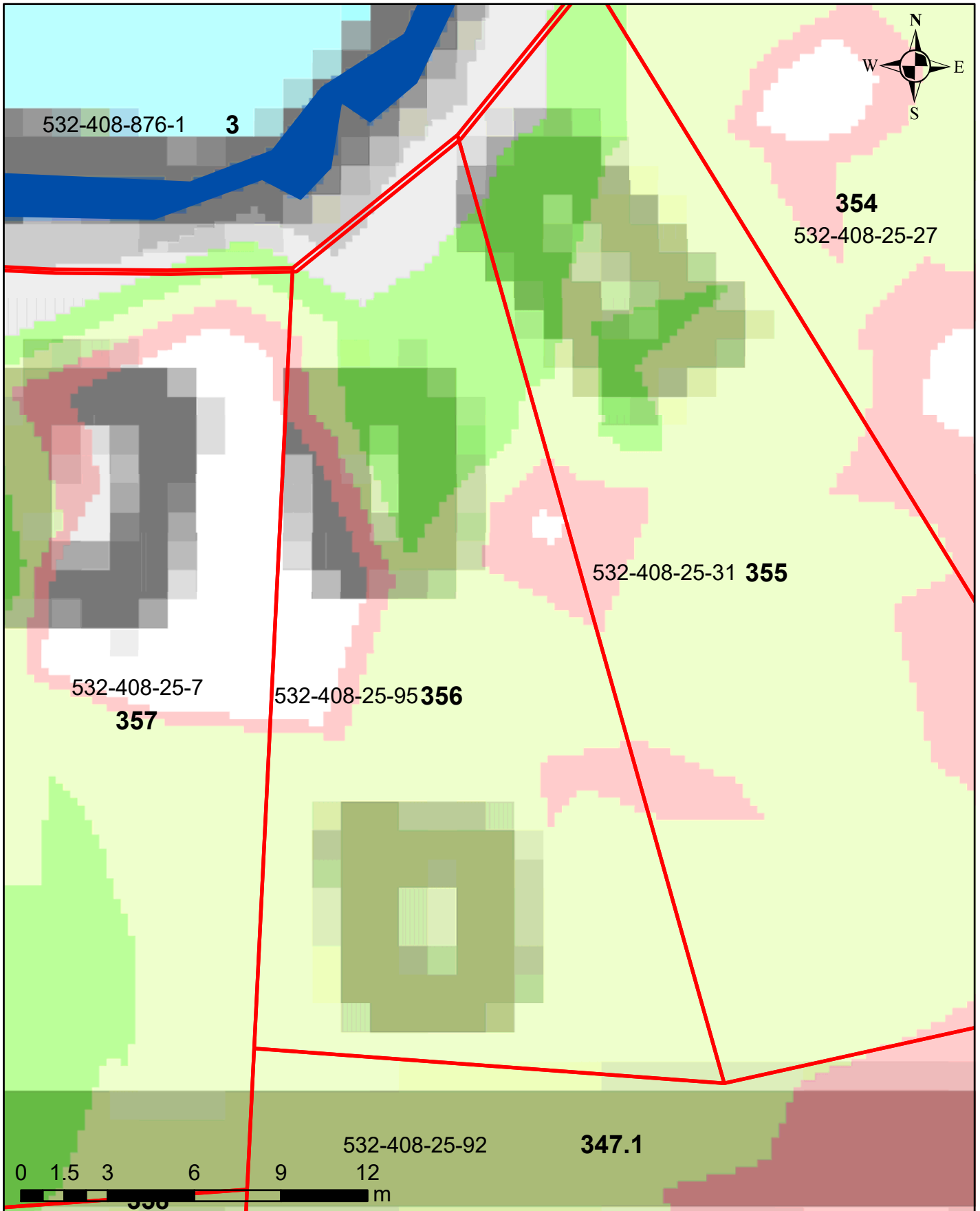


Korkeusvyöhykkeet

- 86,39-86,64 (vesilain mukaiseksi vesialueeksi muuttuvat alue)
- 86,39-86,64 (lammikoksi muuttuva alue)
- 86,64-86,89
- 86,89-87,14
- 87,14-87,39
- 87,39-87,64
- 87,64-87,89

Juokseva numero 355
Rekisterinumero 532-408-25-31
Page 393 of 759

Salajärven ja Ruuhijärven vedenpinnan nostohanke



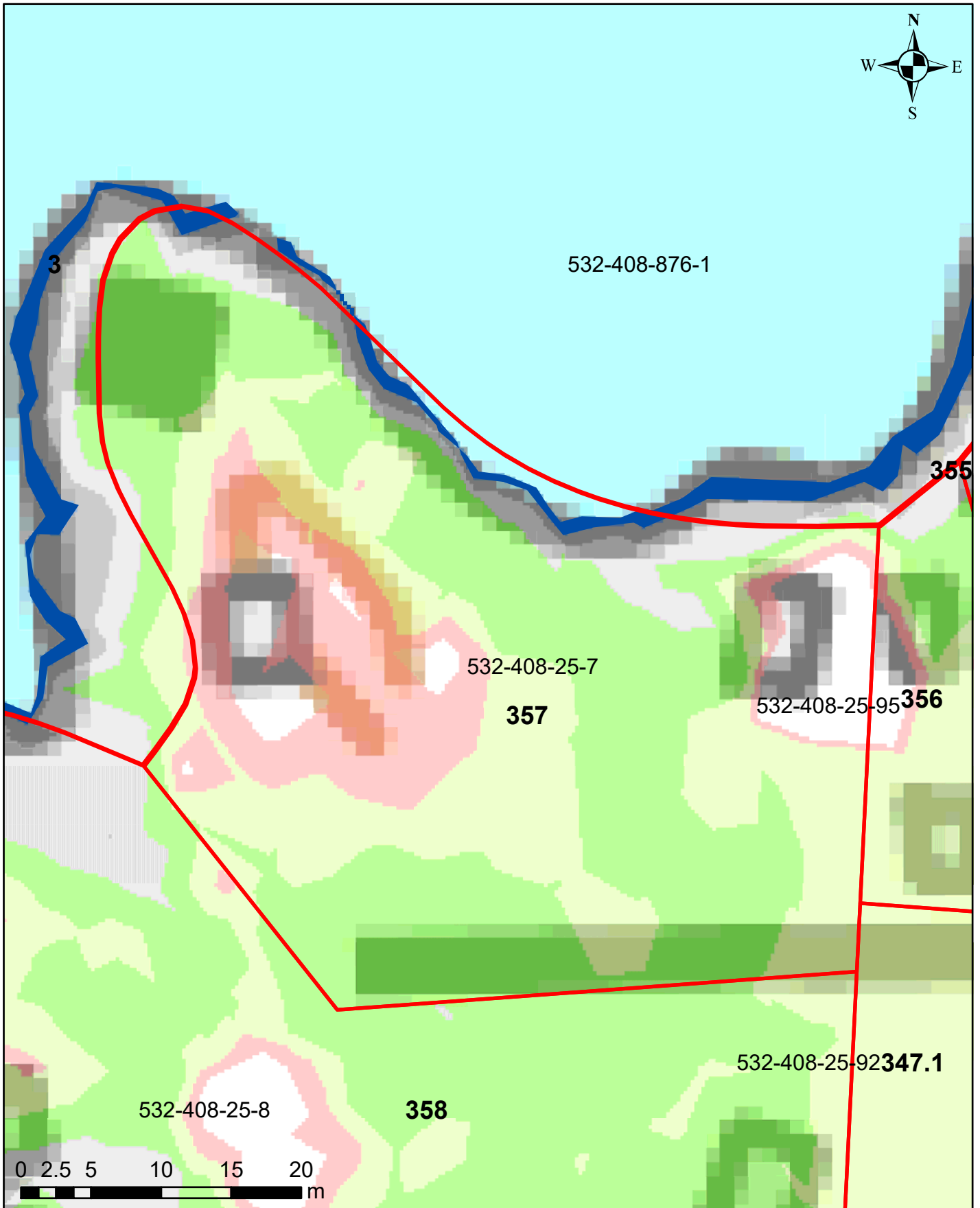
Korkeusvyöhykkeet

86,39-86,64 (vesilain mukaiseksi vesialueeksi muuttuvat alue)
86,39-86,64 (lammikoksi muuttuva alue)
86,64-86,89
86,89-87,14
87,14-87,39
87,39-87,64
87,64-87,89

Juokseva numero 356
Rekisterinumero 532-408-25-95
Page 394 of 759

Ympäristötekniikan insinööritoimisto Jami Aho 31.10.2021
Pohjakartta-aineisto ja kiinteistörajat MML2021

Salajärven ja Ruuhijärven vedenpinnan nostohanke



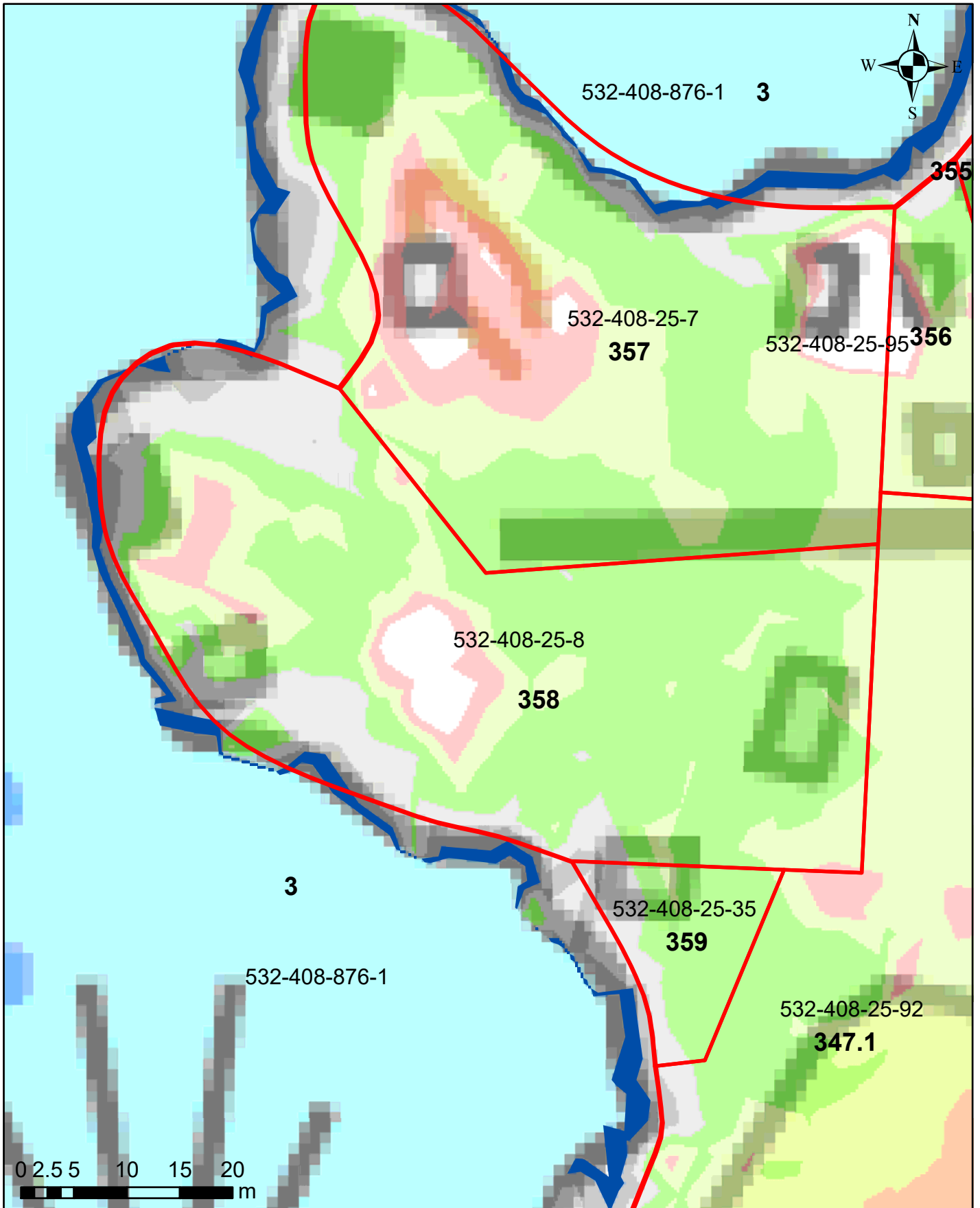
Korkeusvyöhykkeet

- 86,39-86,64 (vesilain mukaiseksi vesialueeksi muuttuvat alue)
- 86,39-86,64 (lammikoksi muuttuva alue)
- 86,64-86,89
- 86,89-87,14
- 87,14-87,39
- 87,39-87,64
- 87,64-87,89

Juokseva numero 357
Rekisterinumero 532-408-25-7
Page 395 of 759

Ympäristötekniikan insinööritoimisto Jami Aho 31.10.2021
Pohjakartta-aineisto ja kiinteistörajat MML2021

Salajärven ja Ruuhijärven vedenpinnan nostohanke

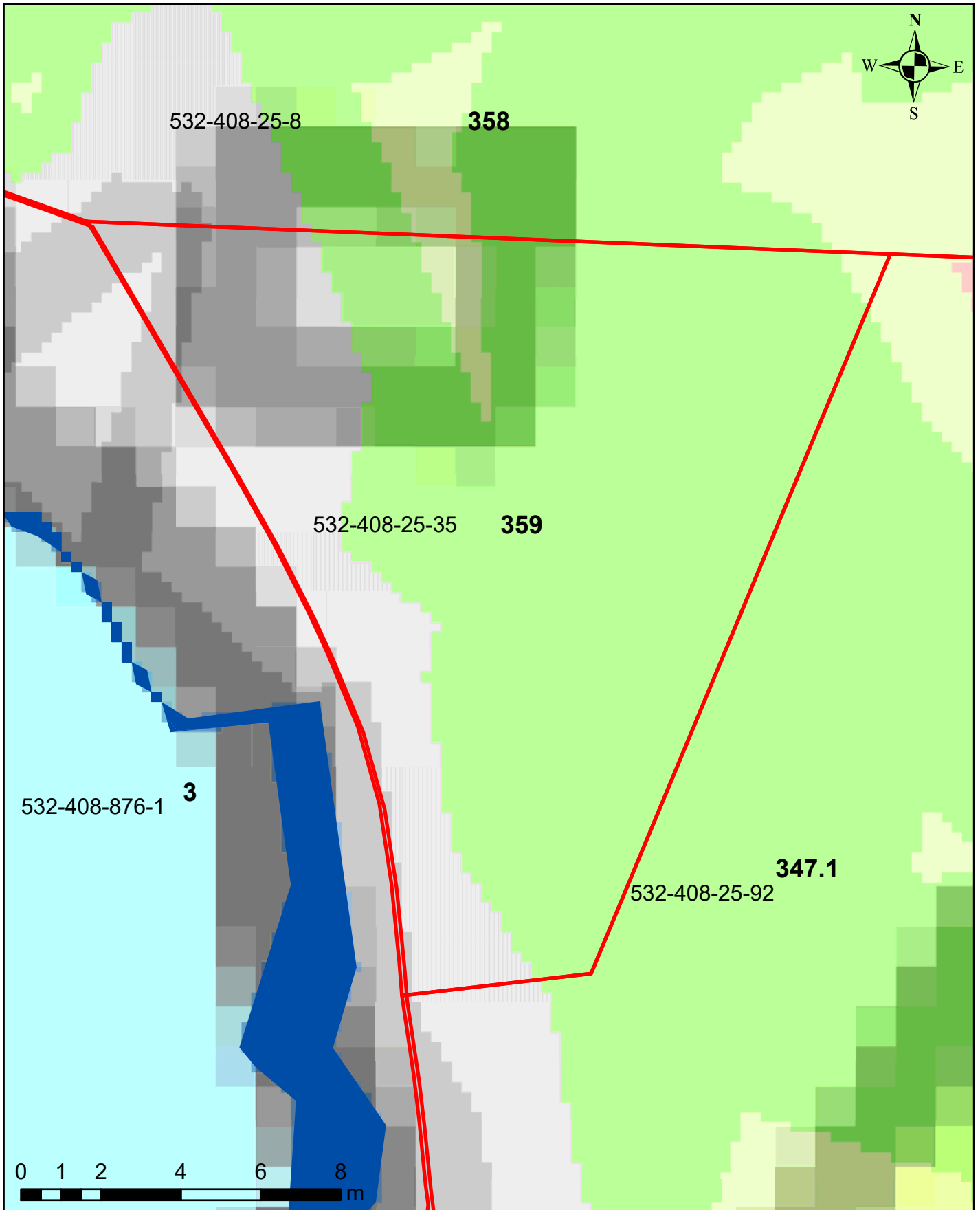


Korkeusvyöhykkeet

	86,39-86,64 (vesilain mukaisesti vesialueeksi muuttuvat alue)
	86,39-86,64 (lammikoksi muuttuva alue)
	86,64-86,89
	86,89-87,14
	87,14-87,39
	87,39-87,64
	87,64-87,89

Juokseva numero 358
Rekisterinumero 532-408-25-8
Page 396 of 759

Salajärven ja Ruuhijärven vedenpinnan nostohanke



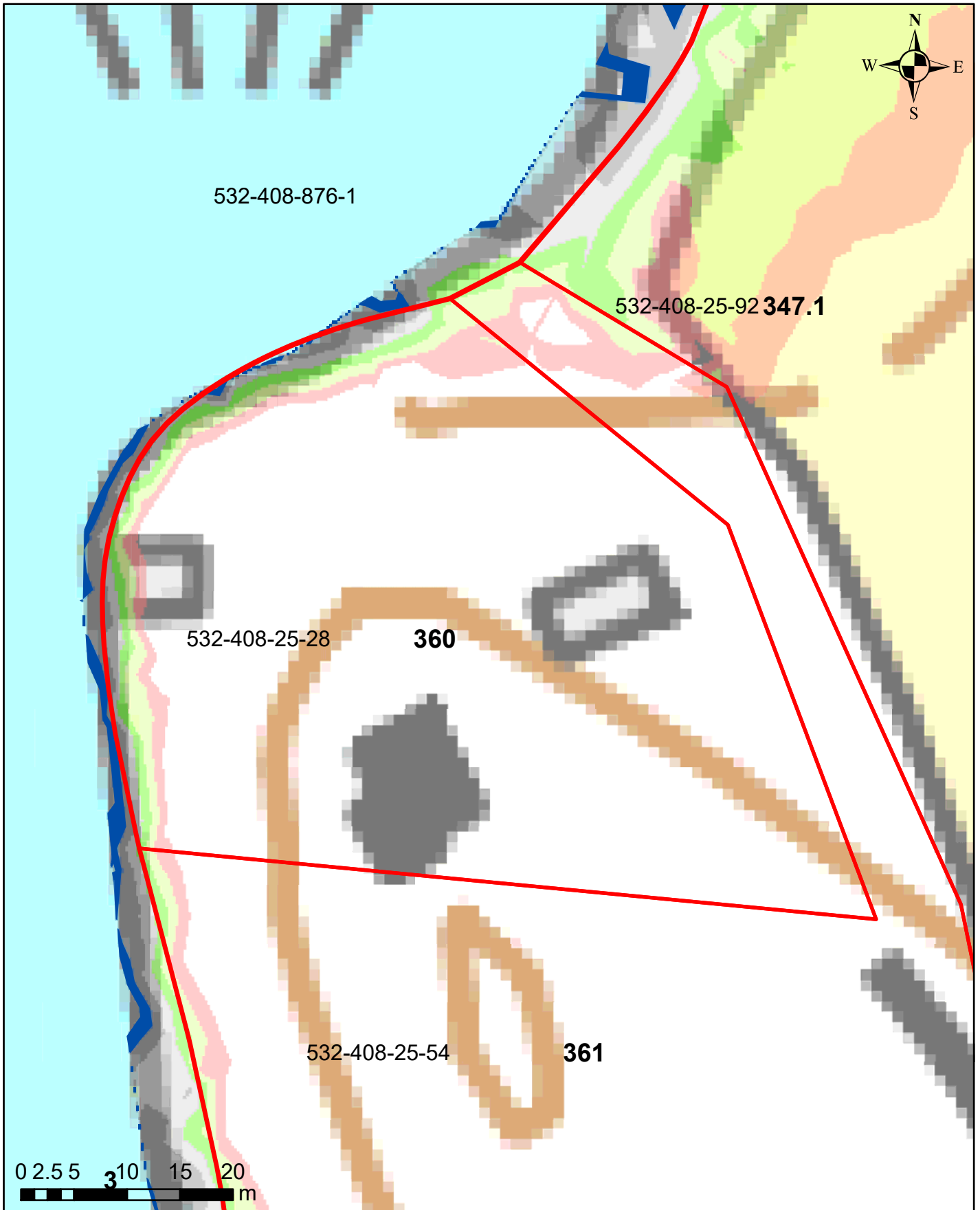
Korkeusvyöhykkeet

- 86,39-86,64 (vesilain mukaisesti vesialueeksi muuttuvat alue)
- 86,39-86,64 (lammikoksi muuttuva alue)
- 86,64-86,89
- 86,89-87,14
- 87,14-87,39
- 87,39-87,64
- 87,64-87,89

Juokseva numero 359
Rekisterinumero 532-408-25-35
Page 397 of 759

Ympäristötekniikan insinööritoimisto Jami Aho 31.10.2021
Pohjakartta-aineisto ja kiinteistörajat MML2021

Salajärven ja Ruuhijärven vedenpinnan nostohanke



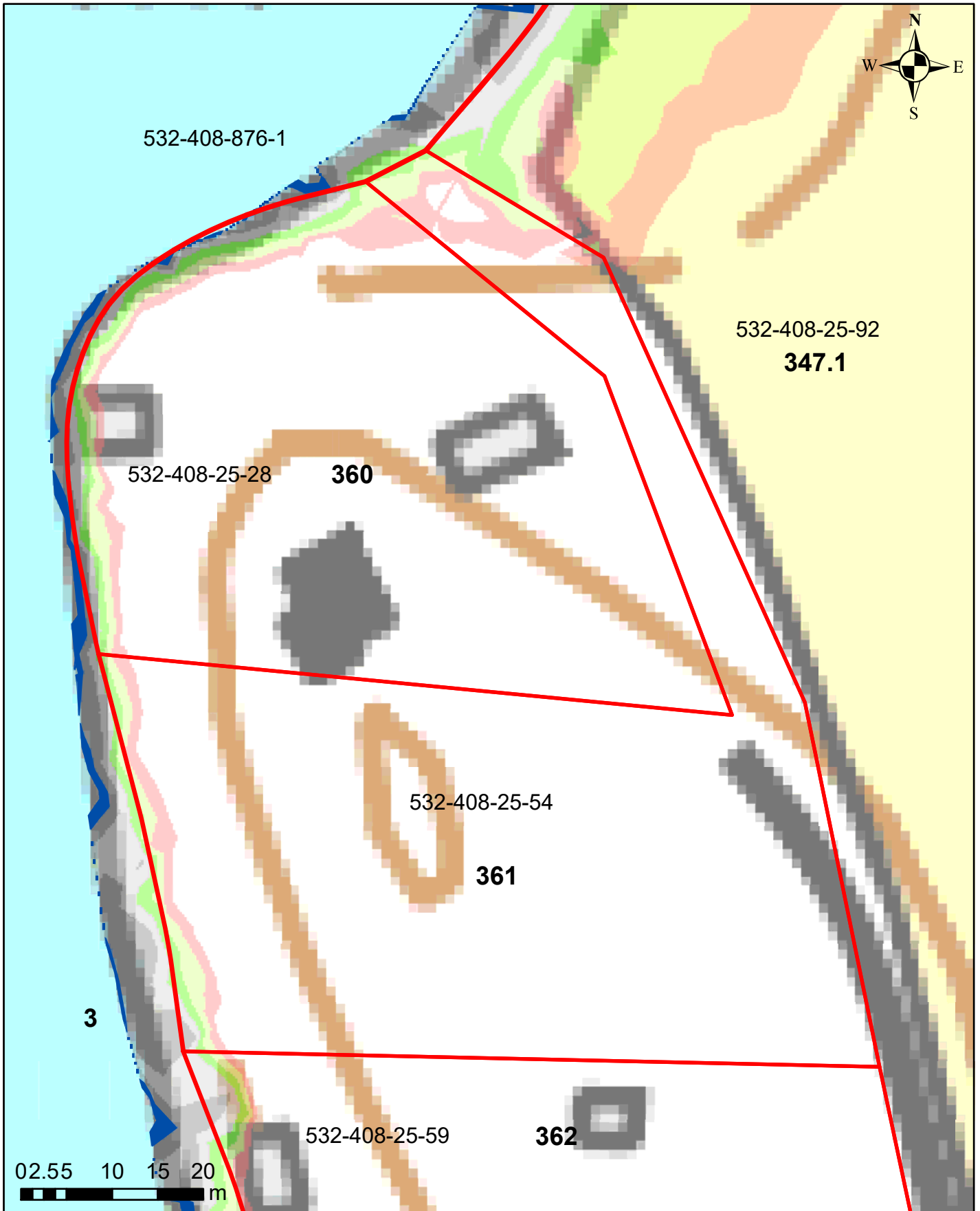
Korkeusvyöhykkeet

- 86,39-86,64 (vesilain mukaiseksi vesialueeksi muuttuvat alue)
- 86,39-86,64 (lammikoksi muuttuva alue)
- 86,64-86,89
- 86,89-87,14
- 87,14-87,39
- 87,39-87,64
- 87,64-87,89

Juokseva numero 360
Rekisterinumero 532-408-25-28
Page 398 of 759

Ympäristötekniikan insinööritoimisto Jami Aho 31.10.2021
Pohjakartta-aineisto ja kiinteistörajat MML2021

Salajärven ja Ruuhijärven vedenpinnan nostohanke



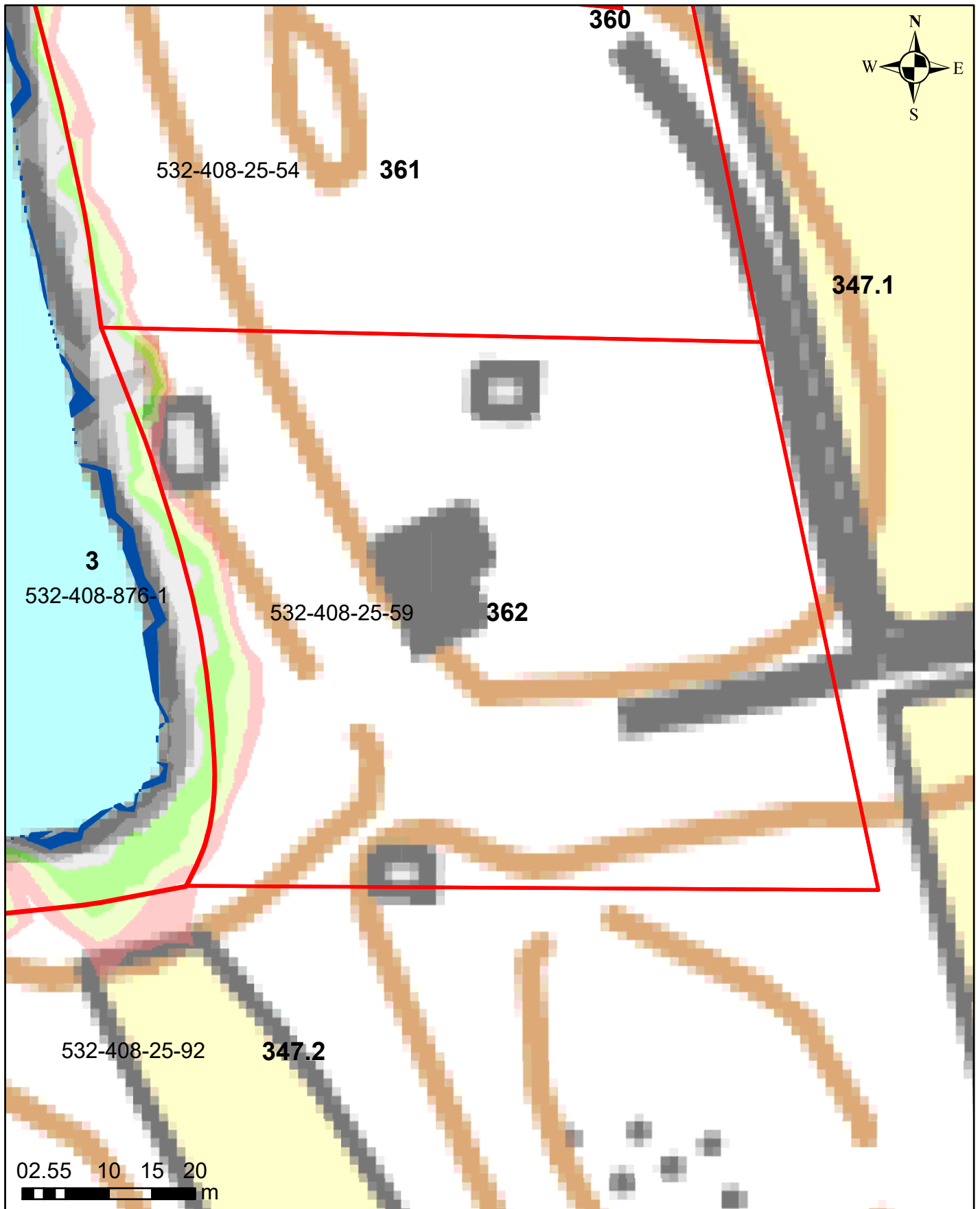
Korkeusvyöhykkeet

86,39-86,64 (vesilain mukaiseksi vesialueeksi muuttuvat alue)
86,39-86,64 (lammikoksi muuttuva alue)
86,64-86,89
86,89-87,14
87,14-87,39
87,39-87,64
87,64-87,89








Juokseva numero 361
Rekisterinumero 532-408-25-54
Page 399 of 759

Ympäristötekniikan insinööritoimisto Jami Aho 31.10.2021
Pohjakartta-aineisto ja kiinteistörajat MML2021

Salajärven ja Ruuhijärven vedenpinnan nostohanke



Korkeusvyöhykkeet

	86,39-86,64 (vesilain mukaiseksi vesialueeksi muuttuvat alue)
	86,39-86,64 (lammikoksi muuttuva alue)
	86,64-86,89
	86,89-87,14
	87,14-87,39
	87,39-87,64
	87,64-87,89

Juokseva numero 362
Rekisterinumero 532-408-25-59
Page 400 of 759

Ympäristötekniikan insinööritoimisto Jami Aho 31.10.2021
Pohjakartta-aineisto ja kiinteistörajat MML2021