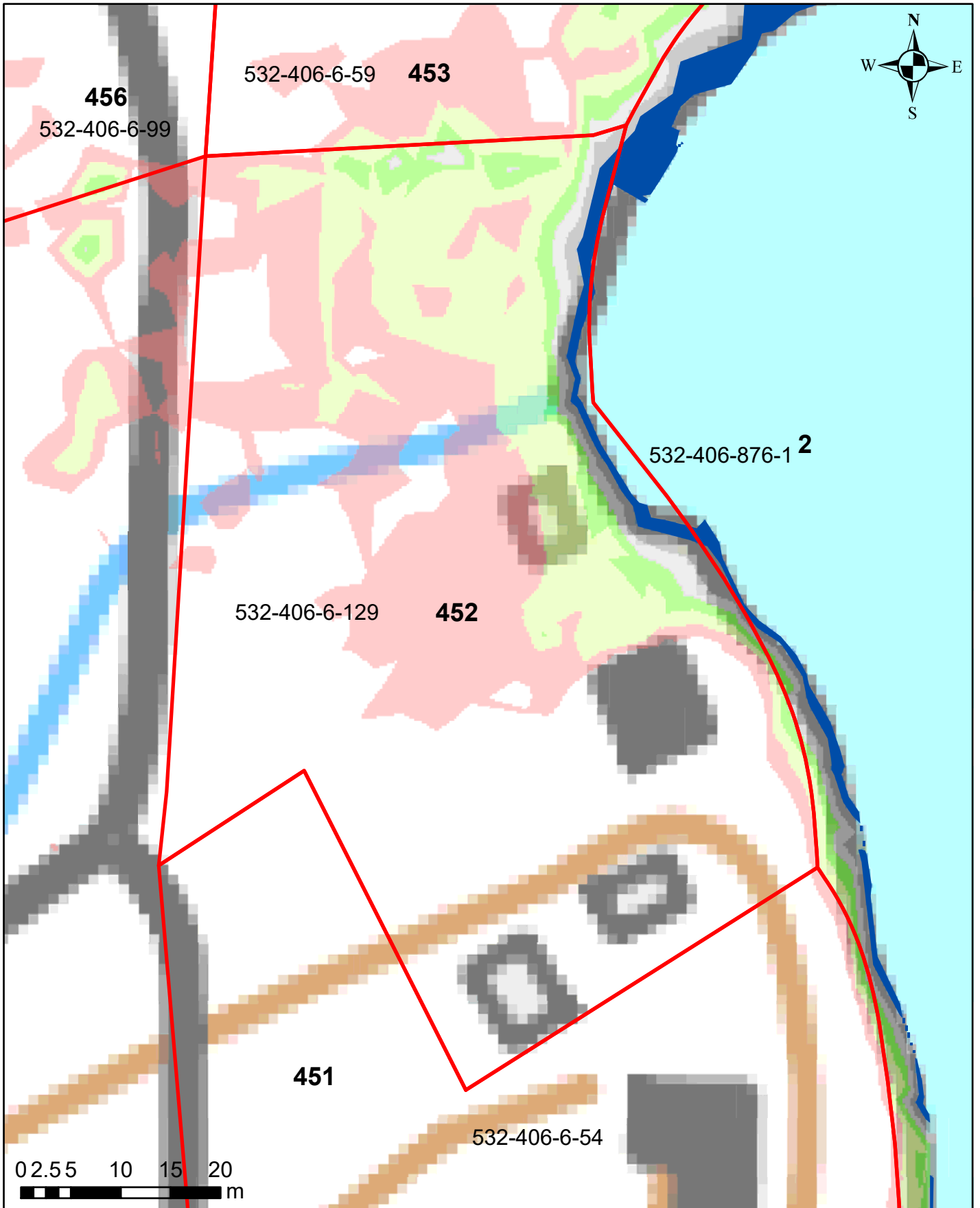


Salajärven ja Ruuhijärven vedenpinnan nostohanke

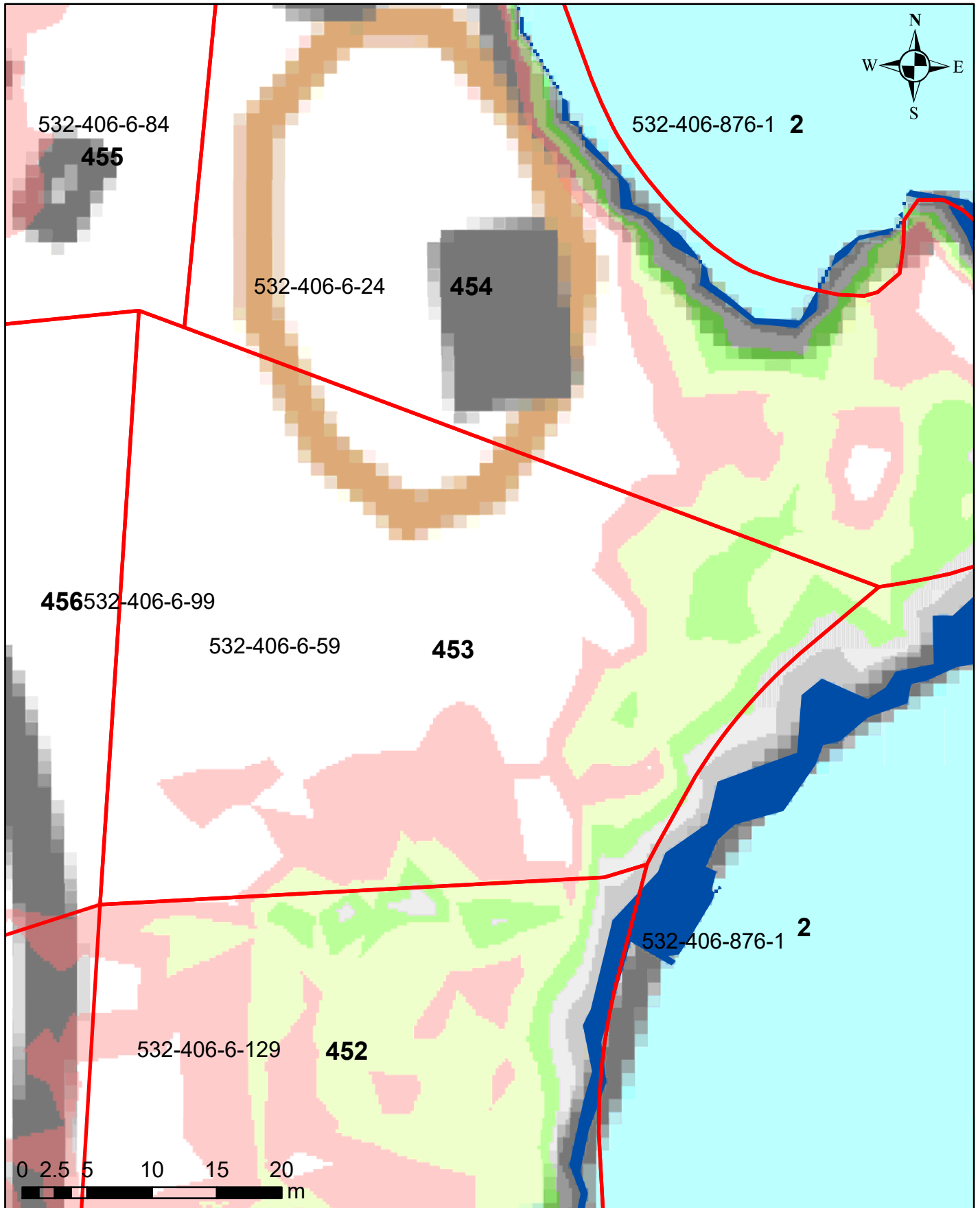


Korkeusvyöhykkeet

86,39-86,64	(vesilain mukaiseksi vesialueeksi muuttuvat alue)
86,39-86,64	(lammikoksi muuttuva alue)
86,64-86,89	
86,89-87,14	
87,14-87,39	
87,39-87,64	
87,64-87,89	

Juokseva numero 452
Rekisterinumero 532-406-6-129
Page 501 of 759

Salajärven ja Ruuhijärven vedenpinnan nostohanke

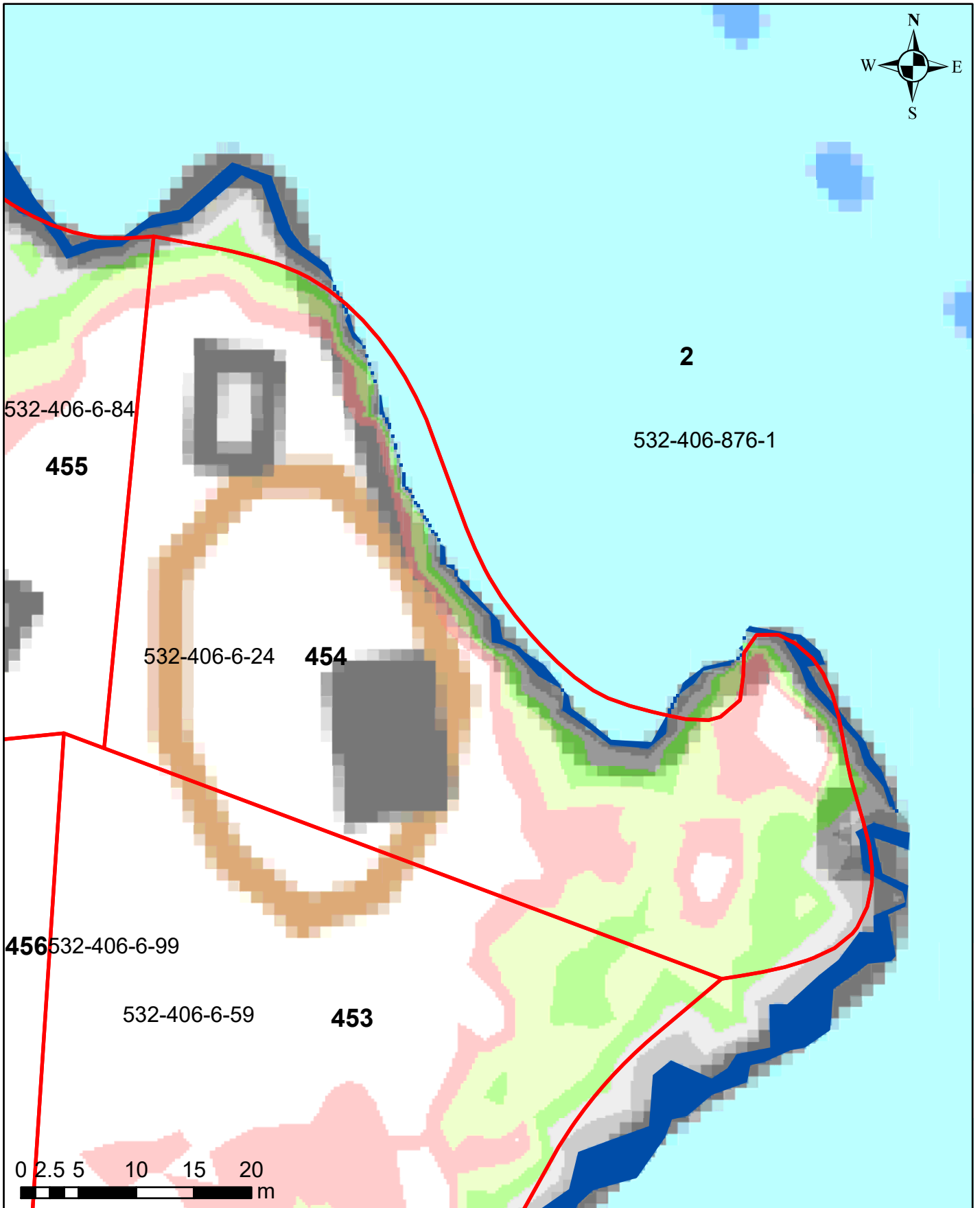


Korkeusvyöhykkeet

- 86,39-86,64 (vesilain mukaiseksi vesialueeksi muuttuvat alue)
- 86,39-86,64 (lammikoksi muuttuva alue)
- 86,64-86,89
- 86,89-87,14
- 87,14-87,39
- 87,39-87,64
- 87,64-87,89

Juokseva numero 453
Rekisterinumero 532-406-6-59
Page 502 of 759

Salajärven ja Ruuhijärven vedenpinnan nostohanke

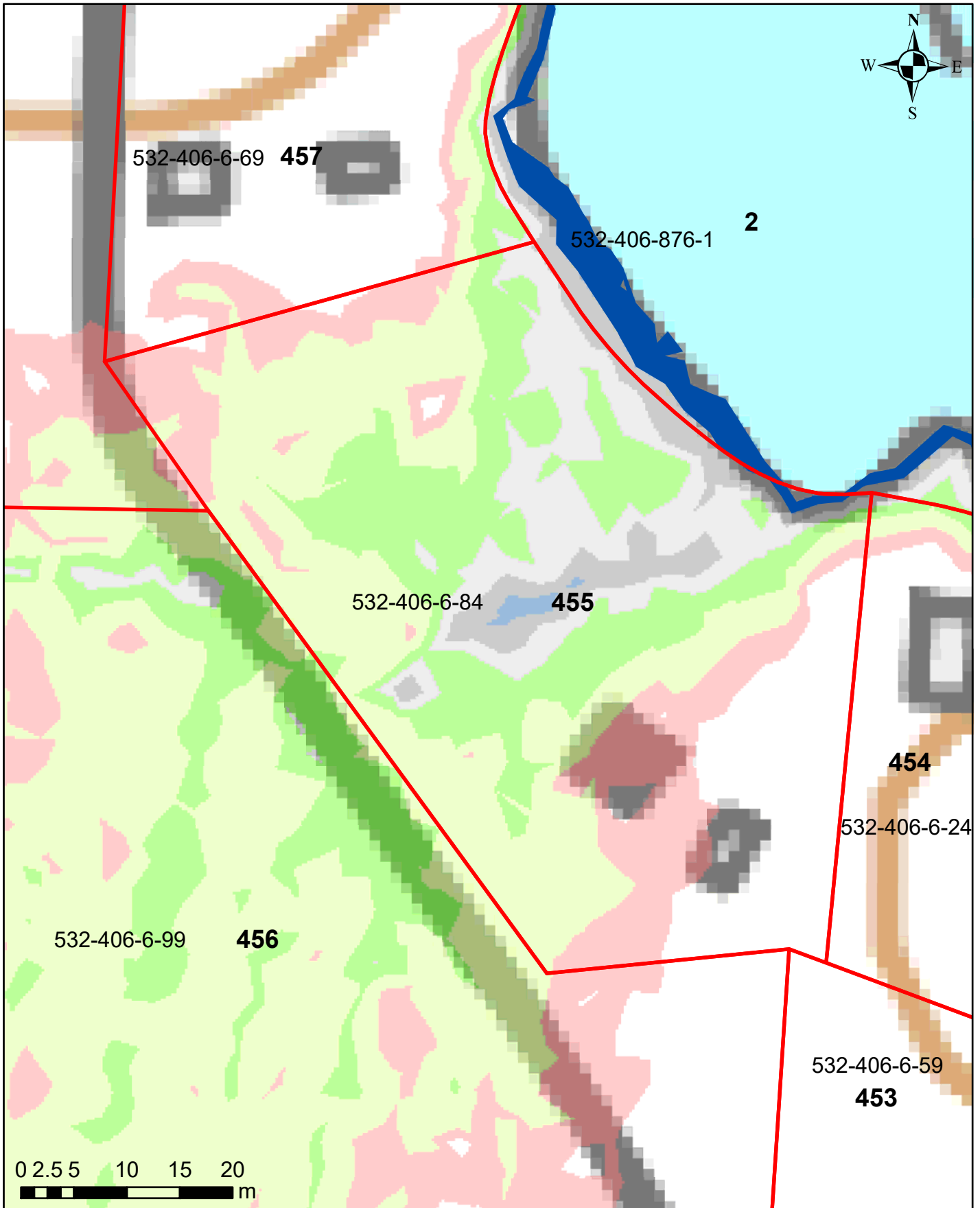


Korkeusvyöhykkeet

- 86,39-86,64 (vesilain mukaiseksi vesialueeksi muuttuvat alue)
- 86,39-86,64 (lammikoksi muuttuva alue)
- 86,64-86,89
- 86,89-87,14
- 87,14-87,39
- 87,39-87,64
- 87,64-87,89

Juokseva numero 454
Rekisterinumero 532-406-6-24
Page 503 of 759

Salajärven ja Ruuhijärven vedenpinnan nostohanke

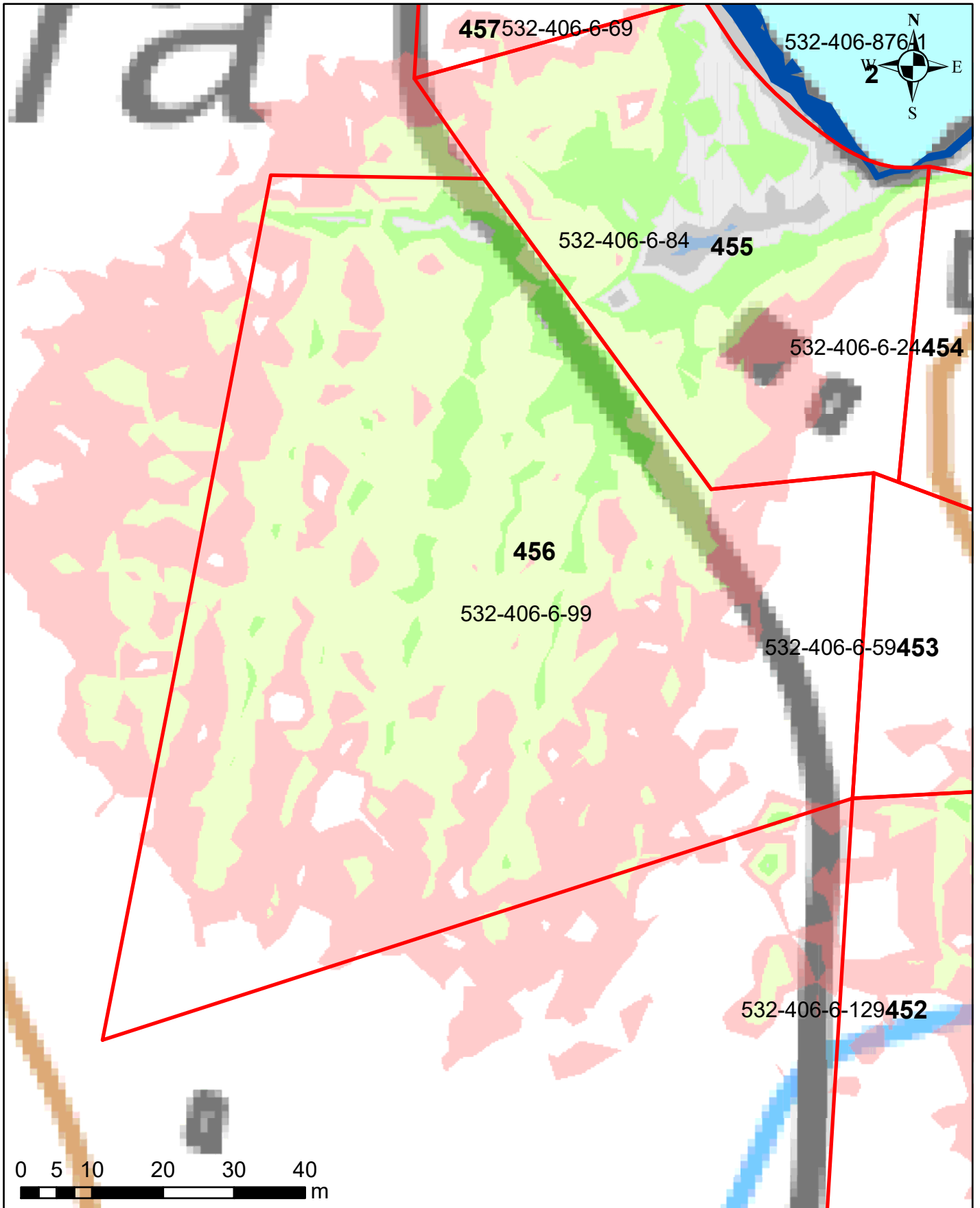


Korkeusvyöhykkeet

86,39-86,64 (vesilain mukaisesti vesialueeksi muuttuvat alue)
86,39-86,64 (lammikoksi muuttuva alue)
86,64-86,89
86,89-87,14
87,14-87,39
87,39-87,64
87,64-87,89

Juokseva numero 455
Rekisterinumero 532-406-6-84
Page 504 of 759

Salajärven ja Ruuhijärven vedenpinnan nostohanke

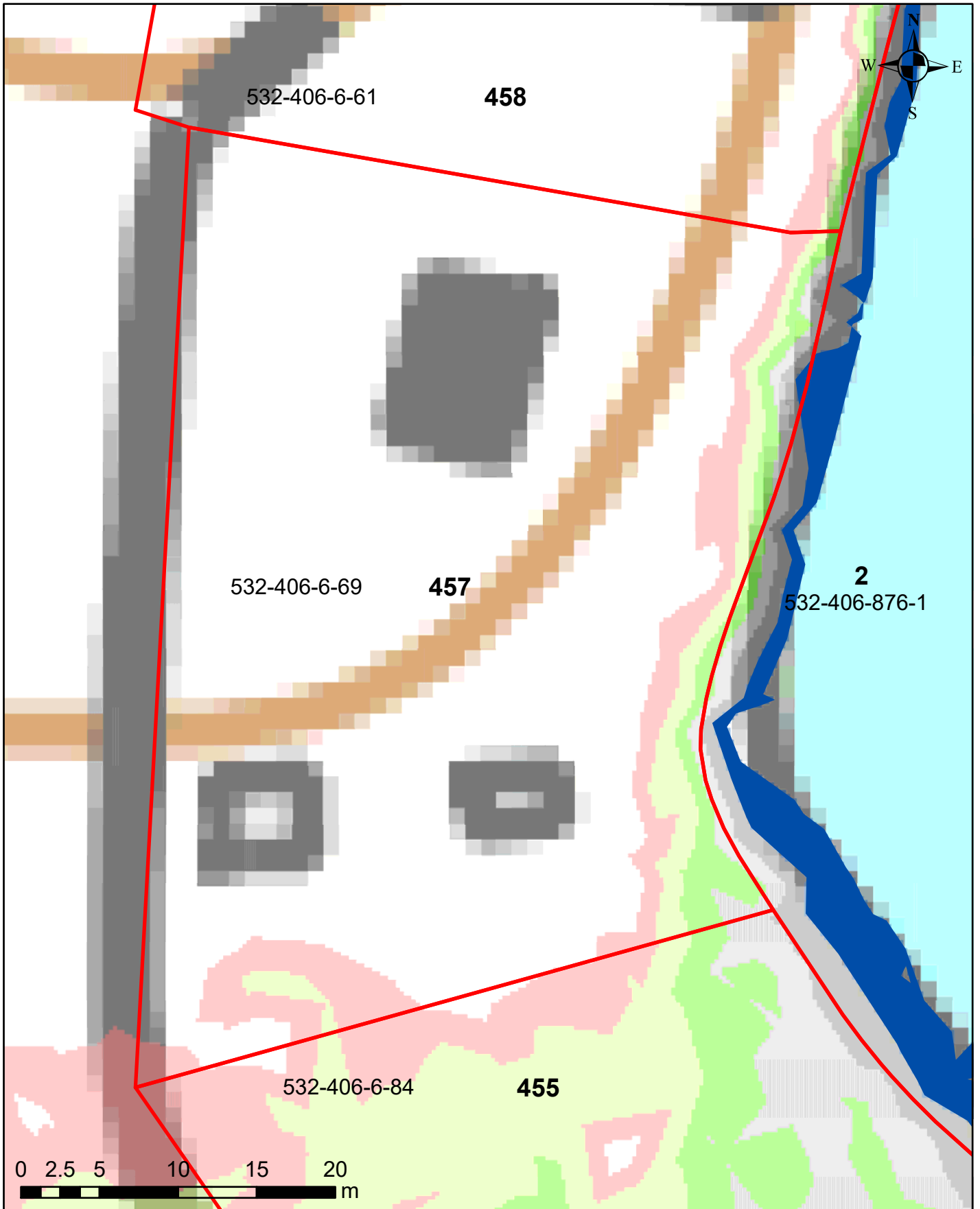


Korkeusvyöhykkeet

86,39-86,64 (vesilain mukaiseksi vesialueeksi muuttuvat alue)
86,39-86,64 (lammikoksi muuttuva alue)
86,64-86,89
86,89-87,14
87,14-87,39
87,39-87,64
87,64-87,89

Juokseva numero 456
Rekisterinumero 532-406-6-99
Page 505 of 759

Salajärven ja Ruuhijärven vedenpinnan nostohanke

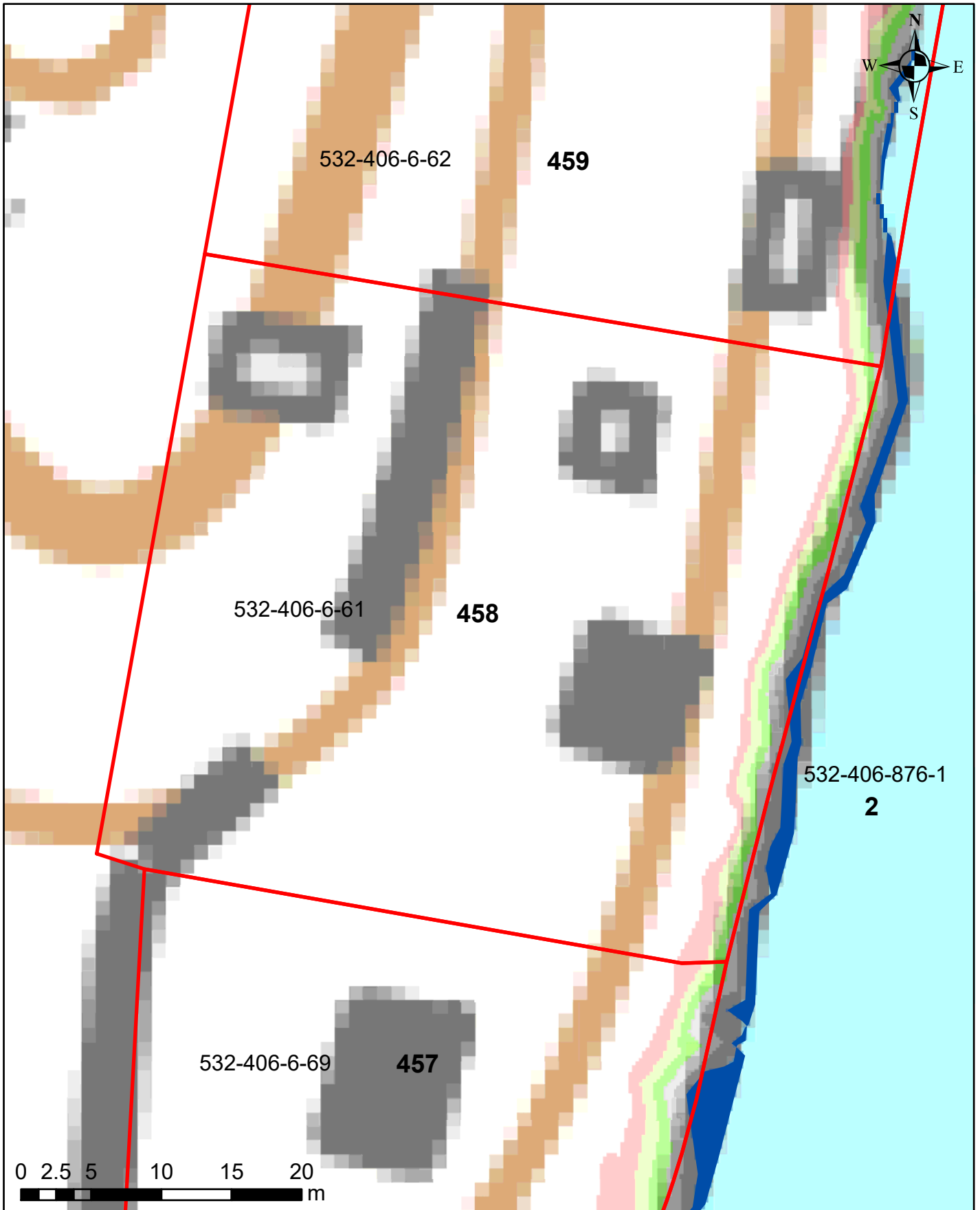


Korkeusvyöhykkeet

- 86,39-86,64 (vesilain mukaiseksi vesialueeksi muuttuvat alue)
- 86,39-86,64 (lammikoksi muuttuva alue)
- 86,64-86,89
- 86,89-87,14
- 87,14-87,39
- 87,39-87,64
- 87,64-87,89

Juokseva numero 457
Rekisterinumero 532-406-6-69
Page 506 of 759

Salajärven ja Ruuhijärven vedenpinnan nostohanke



Korkeusvyöhykkeet

■	86,39-86,64 (vesilain mukaiseksi vesialueeksi muuttuvat alue)
■	86,39-86,64 (lammikoksi muuttuva alue)
■	86,64-86,89
■	86,89-87,14
■	87,14-87,39
■	87,39-87,64
■	87,64-87,89

Juokseva numero 458
Rekisterinumero 532-406-6-61
Page 507 of 759

Ympäristötekniikan insinööritoimisto Jami Aho 31.10.2021
Pohjakartta-aineisto ja kiinteistörajat MML2021

Salajärven ja Ruuhijärven vedenpinnan nostohanke



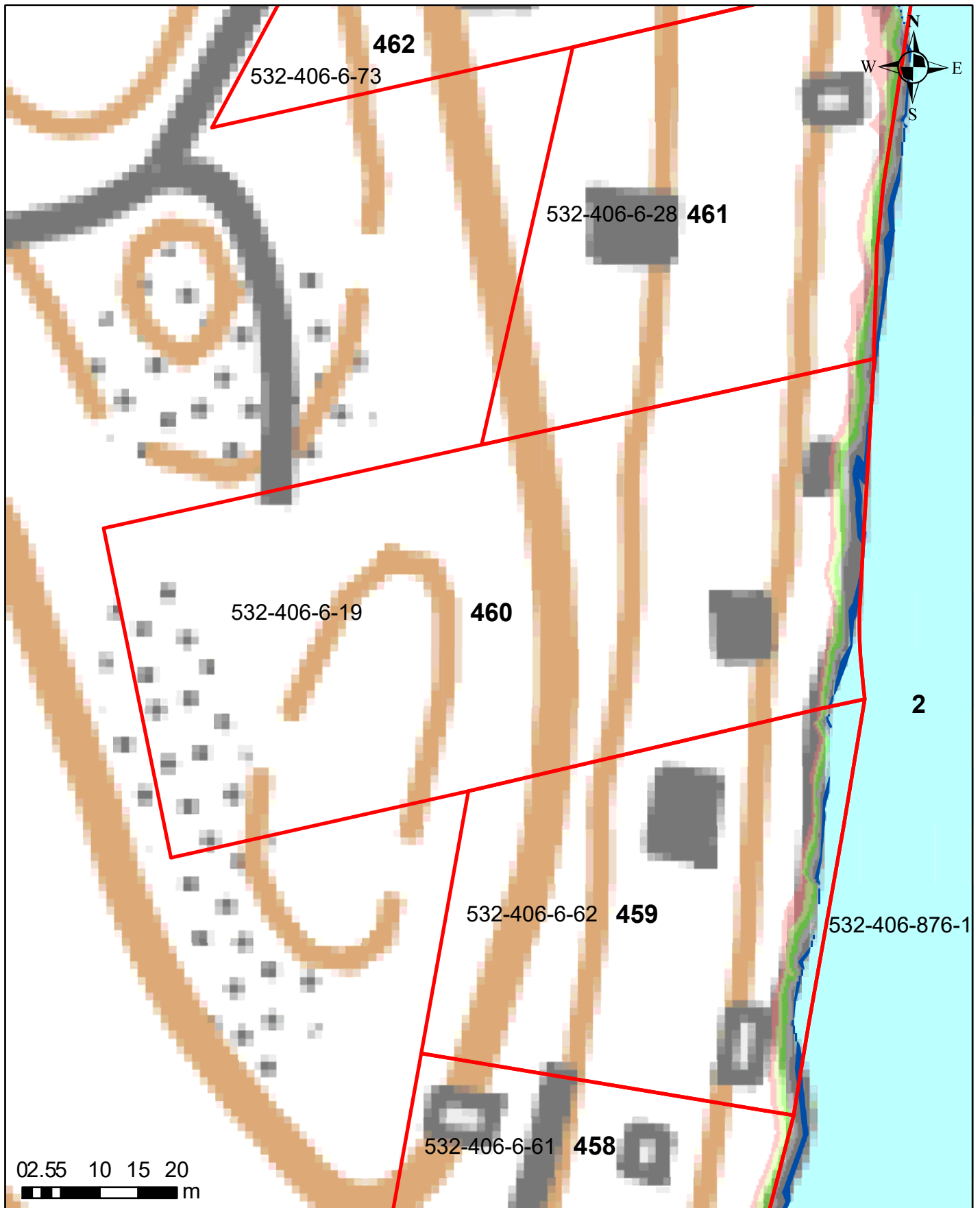
Korkeusvyöhykkeet

■	86,39-86,64 (vesilain mukaiseksi vesialueeksi muuttuvat alue)
■	86,39-86,64 (lammikoksi muuttuva alue)
■	86,64-86,89
■	86,89-87,14
■	87,14-87,39
■	87,39-87,64
■	87,64-87,89

Juokseva numero 459
Rekisterinumero 532-406-6-62
Page 508 of 759

Ympäristötekniikan insinööritoimisto Jami Aho 31.10.2021
Pohjakartta-aineisto ja kiinteistörajat MML2021

Salajärven ja Ruuhijärven vedenpinnan nostohanke

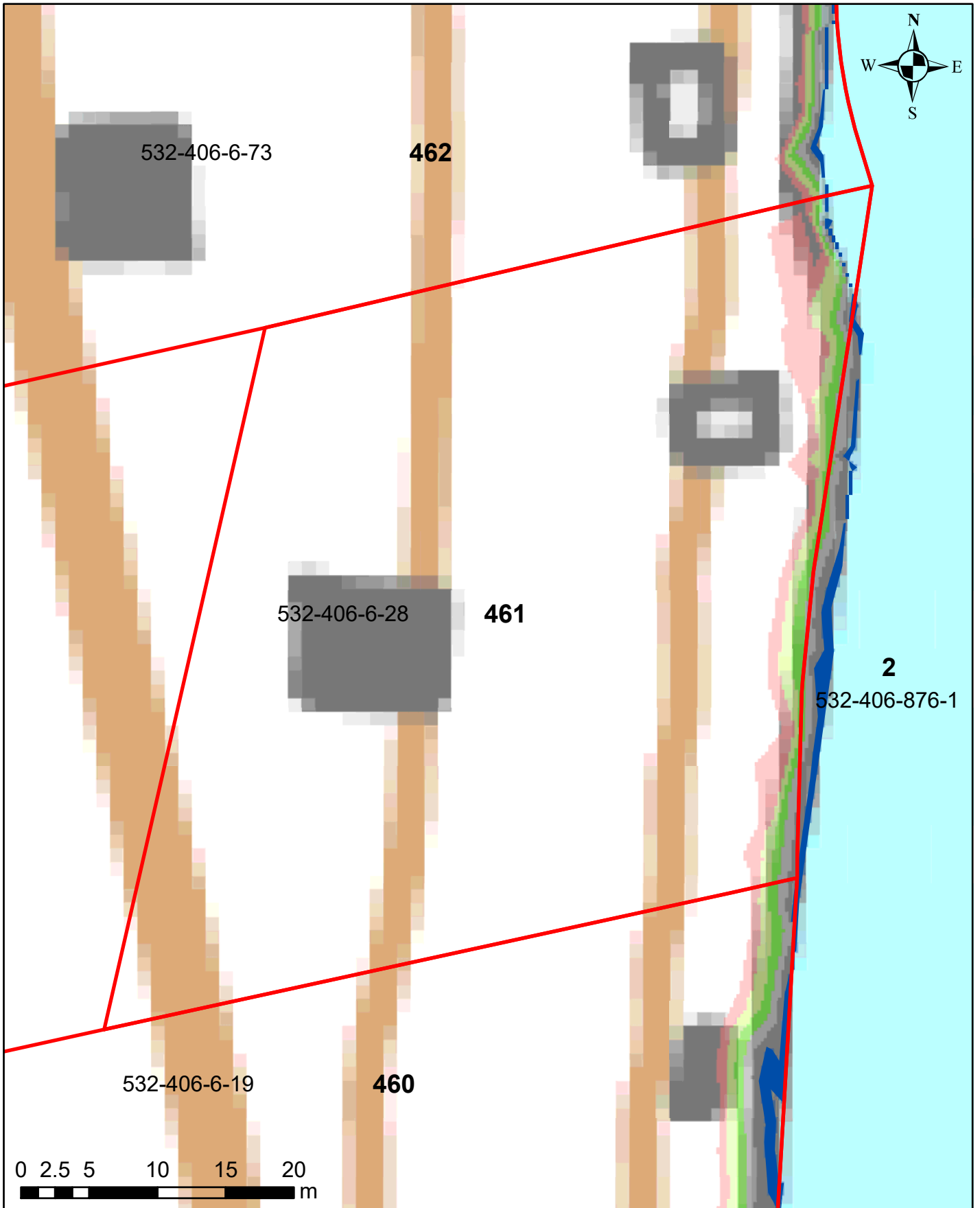


Korkeusvyöhykkeet

	86,39-86,64 (vesilain mukaiseksi vesialueeksi muuttuvat alue)
	86,39-86,64 (lammikoksi muuttuva alue)
	86,64-86,89
	86,89-87,14
	87,14-87,39
	87,39-87,64
	87,64-87,89

Juokseva numero 460
Rekisterinumero 532-406-6-19
Page 509 of 759

Salajärven ja Ruuhijärven vedenpinnan nostohanke



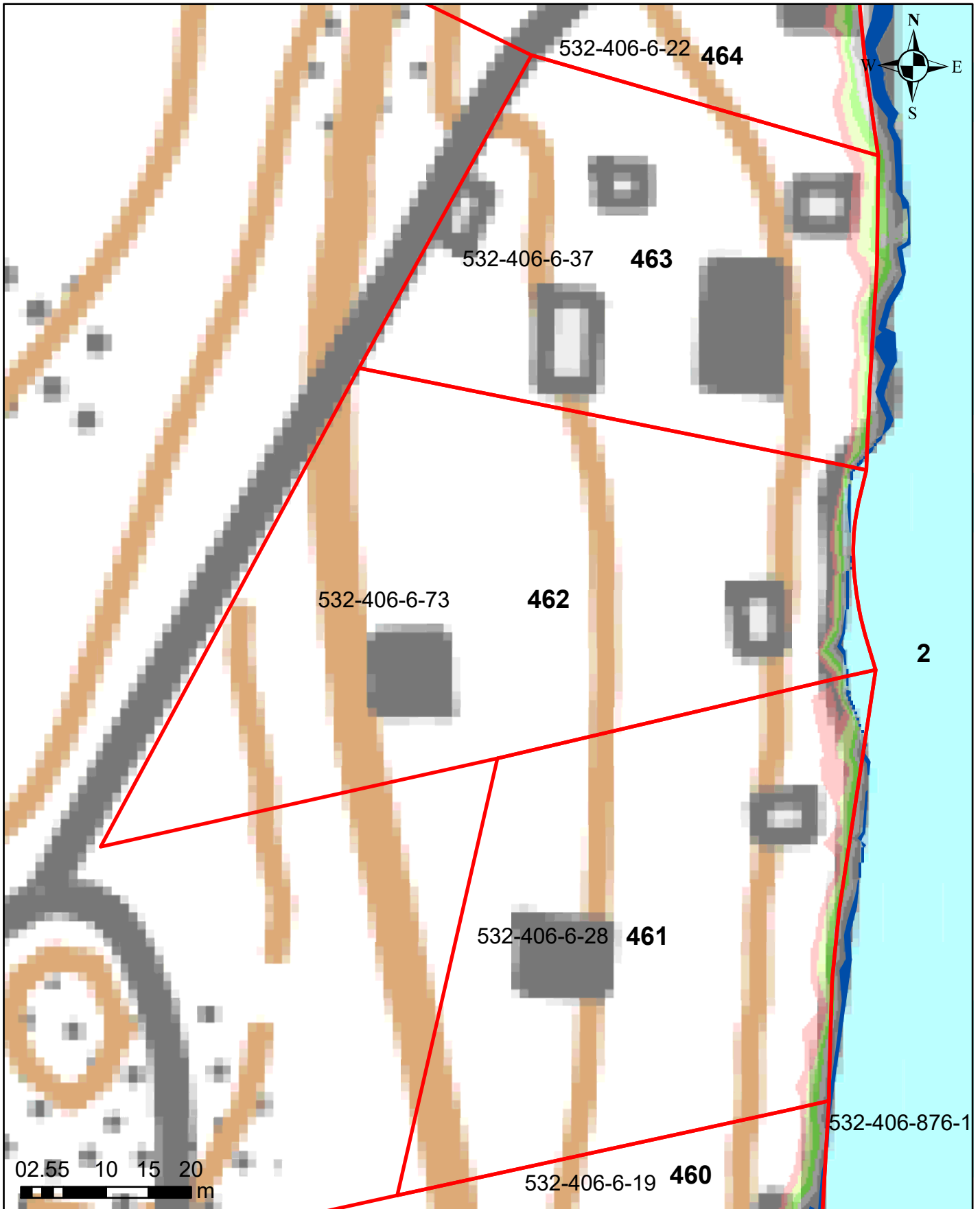
Korkeusvyöhykkeet

- 86,39-86,64 (vesilain mukaiseksi vesialueeksi muuttuvat alue)
- 86,39-86,64 (lammikoksi muuttuva alue)
- 86,64-86,89
- 86,89-87,14
- 87,14-87,39
- 87,39-87,64
- 87,64-87,89

Juokseva numero 461
Rekisterinumero 532-406-6-28
Page 510 of 759

Ympäristötekniikan insinööritoimisto Jami Aho 31.10.2021
Pohjakartta-aineisto ja kiinteistörajat MML2021

Salajärven ja Ruuhijärven vedenpinnan nostohanke

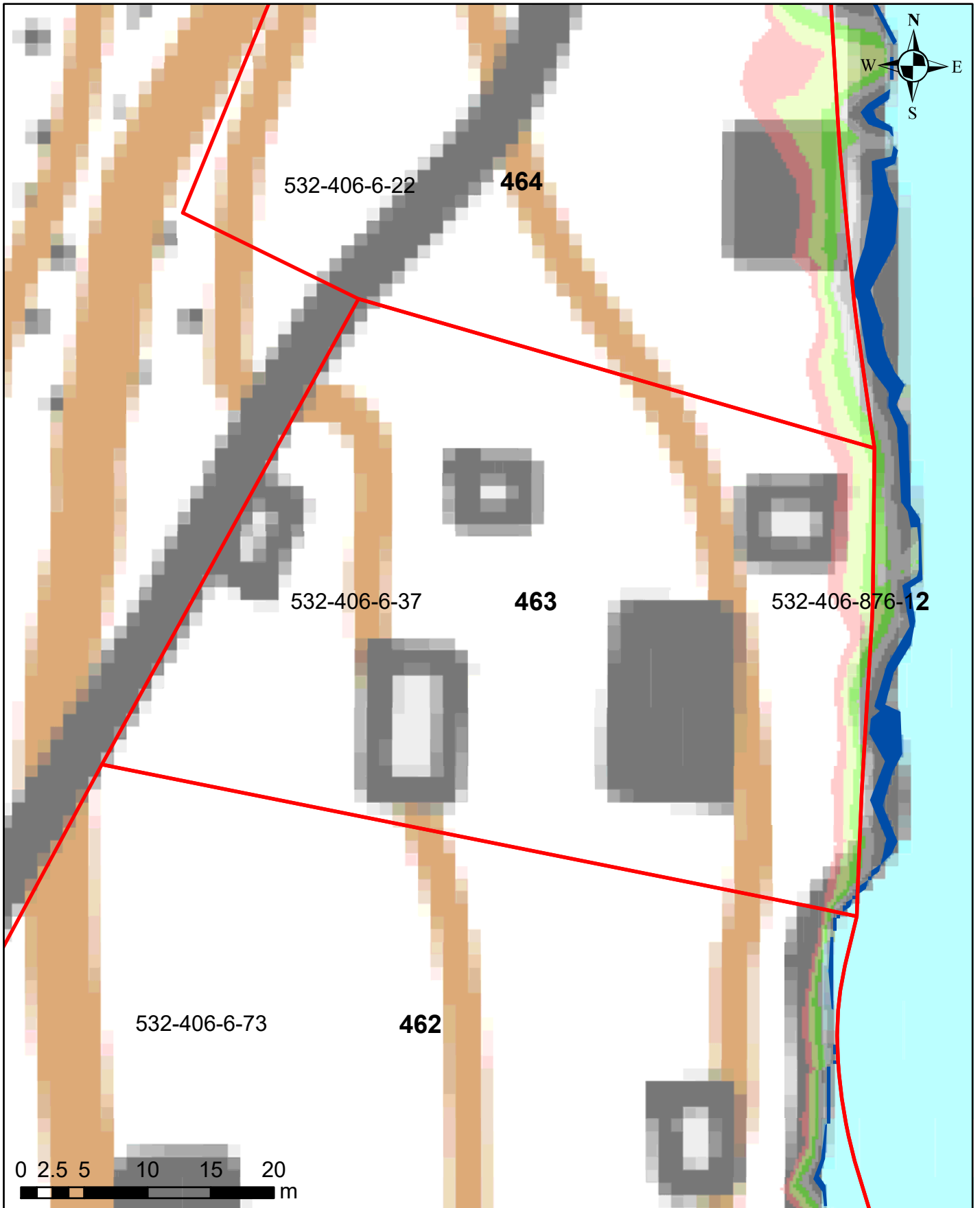


Korkeusvyöhykkeet

- 86,39-86,64 (vesilain mukaisesti vesialueeksi muuttuvat alue)
- 86,39-86,64 (lammikoksi muuttuva alue)
- 86,64-86,89
- 86,89-87,14
- 87,14-87,39
- 87,39-87,64
- 87,64-87,89

Juokseva numero 462
Rekisterinumero 532-406-6-73
Page 511 of 759

Salajärven ja Ruuhijärven vedenpinnan nostohanke

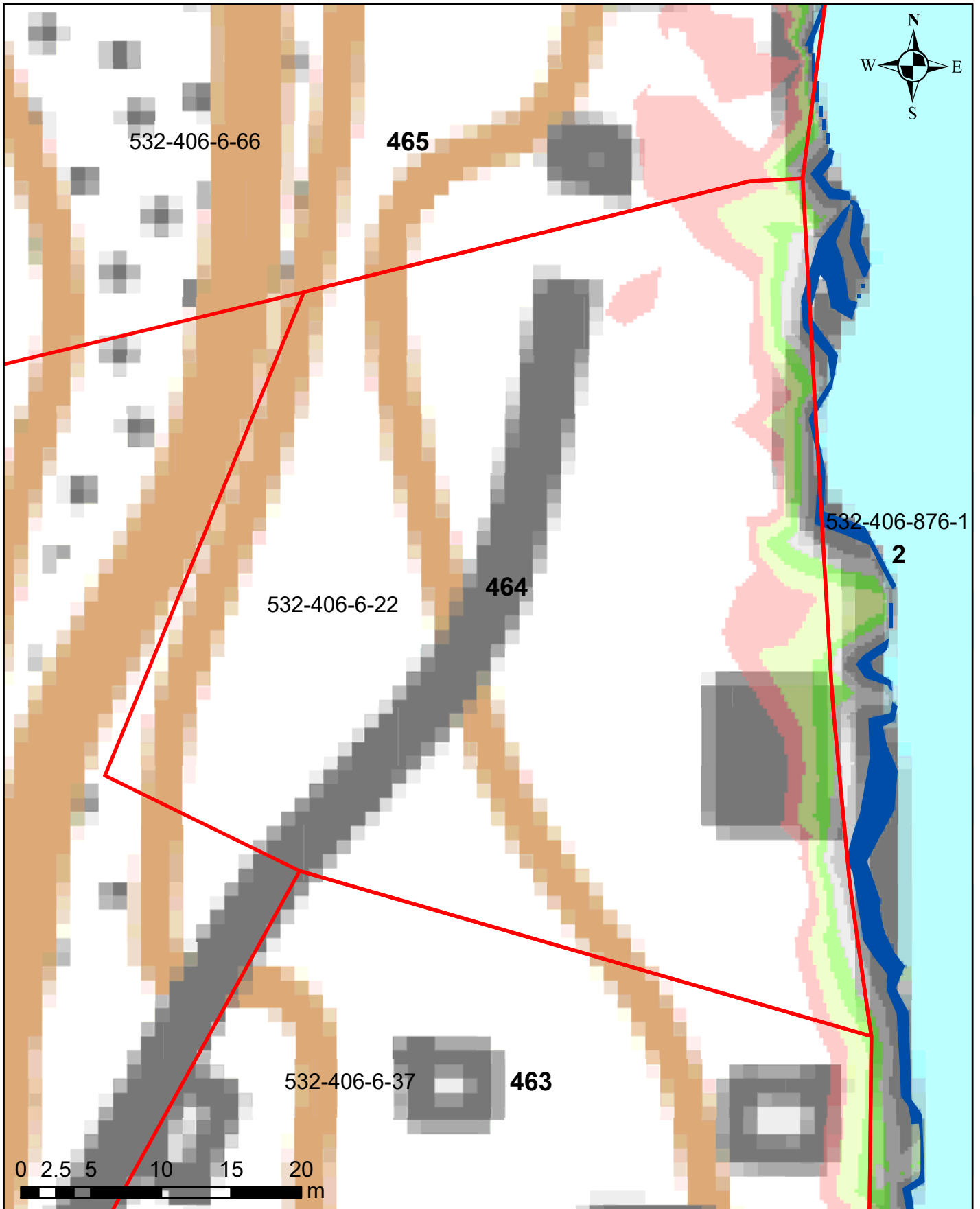


Korkeusvyöhykkeet

- 86,39-86,64 (vesilain mukaisesti vesialueeksi muuttuvat alue)
- 86,39-86,64 (lammikoksi muuttuva alue)
- 86,64-86,89
- 86,89-87,14
- 87,14-87,39
- 87,39-87,64
- 87,64-87,89

Juokseva numero 463
Rekisterinumero 532-406-6-37
Page 512 of 759

Salajärven ja Ruuhijärven vedenpinnan nostohanke



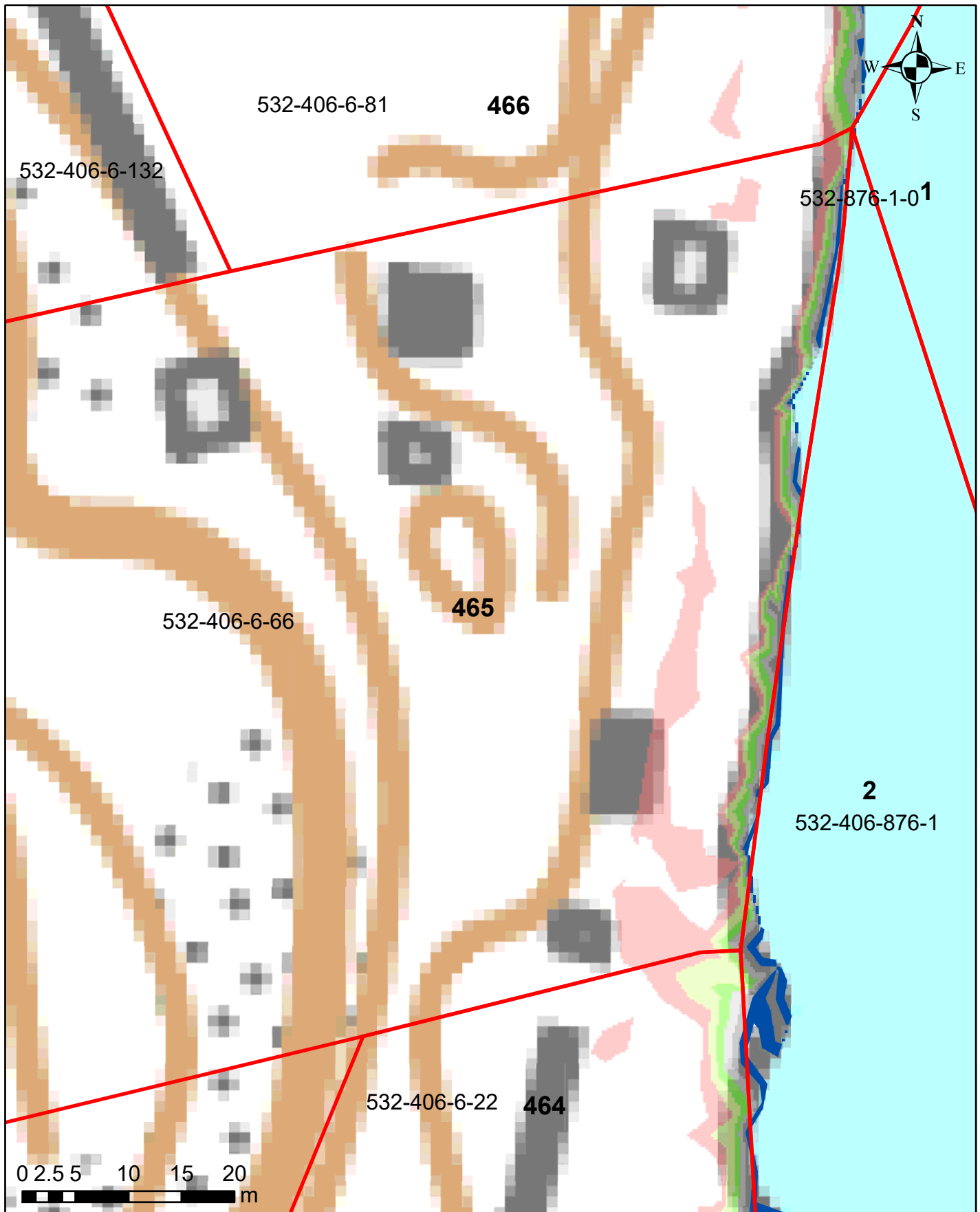
Korkeusvyöhykkeet

■	86,39-86,64 (vesilain mukaiseksi vesialueeksi muuttuvat alue)
■	86,39-86,64 (lammikoksi muuttuva alue)
■	86,64-86,89
■	86,89-87,14
■	87,14-87,39
■	87,39-87,64
■	87,64-87,89

Juokseva numero 464
Rekisterinumero 532-406-6-22
Page 513 of 759

Ympäristötekniikan insinööritoimisto Jami Aho 31.10.2021
Pohjakartta-aineisto ja kiinteistörajat MML2021

Salajärven ja Ruuhijärven vedenpinnan nostohanke

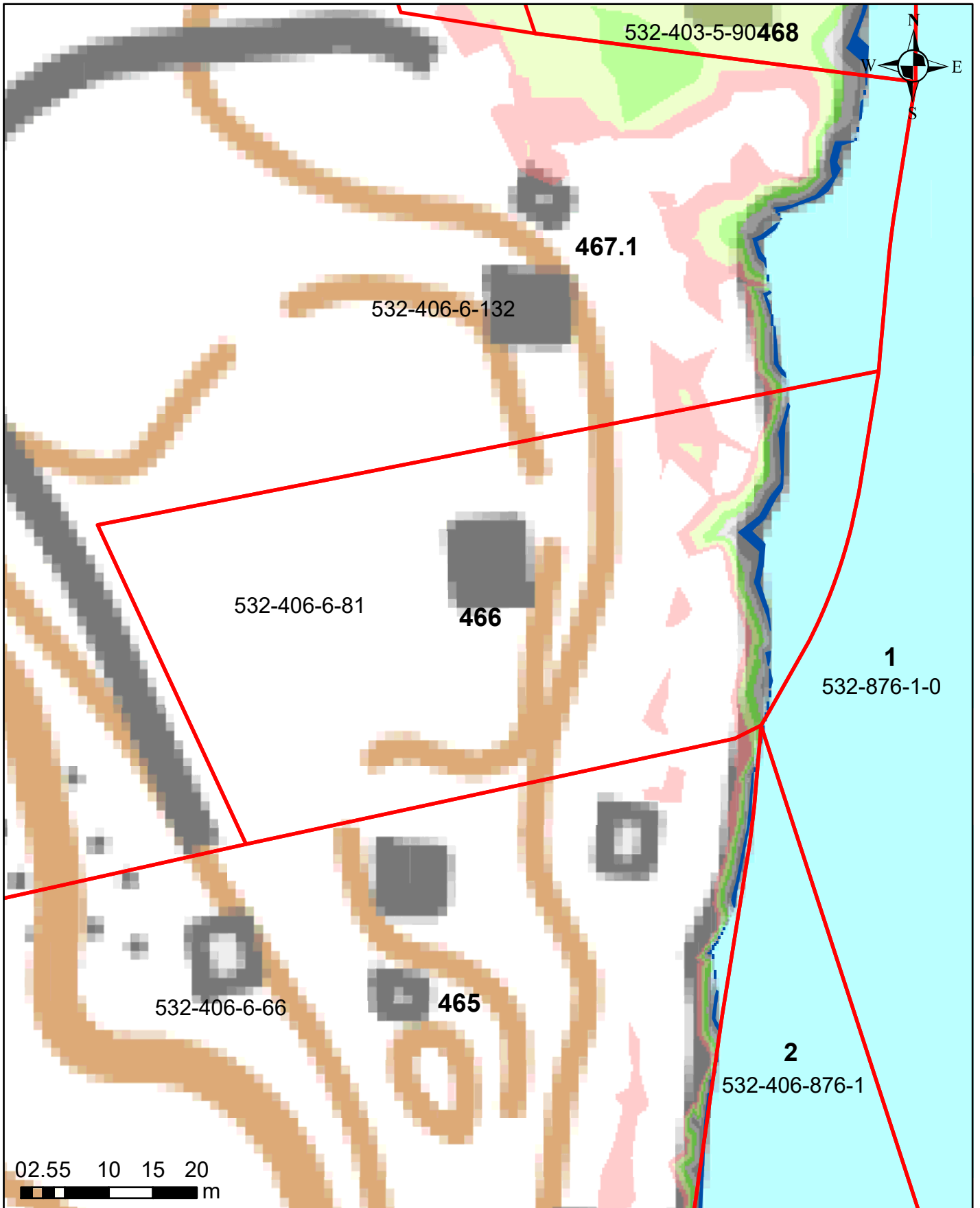


Korkeusvyöhykkeet

- 86,39-86,64 (vesilain mukaiseksi vesialueeksi muuttuvat alue)
- 86,39-86,64 (lammikoksi muuttuva alue)
- 86,64-86,89
- 86,89-87,14
- 87,14-87,39
- 87,39-87,64
- 87,64-87,89

Juokseva numero 465
Rekisterinumero 532-406-6-66
Page 514 of 759

Salajärven ja Ruuhijärven vedenpinnan nostohanke

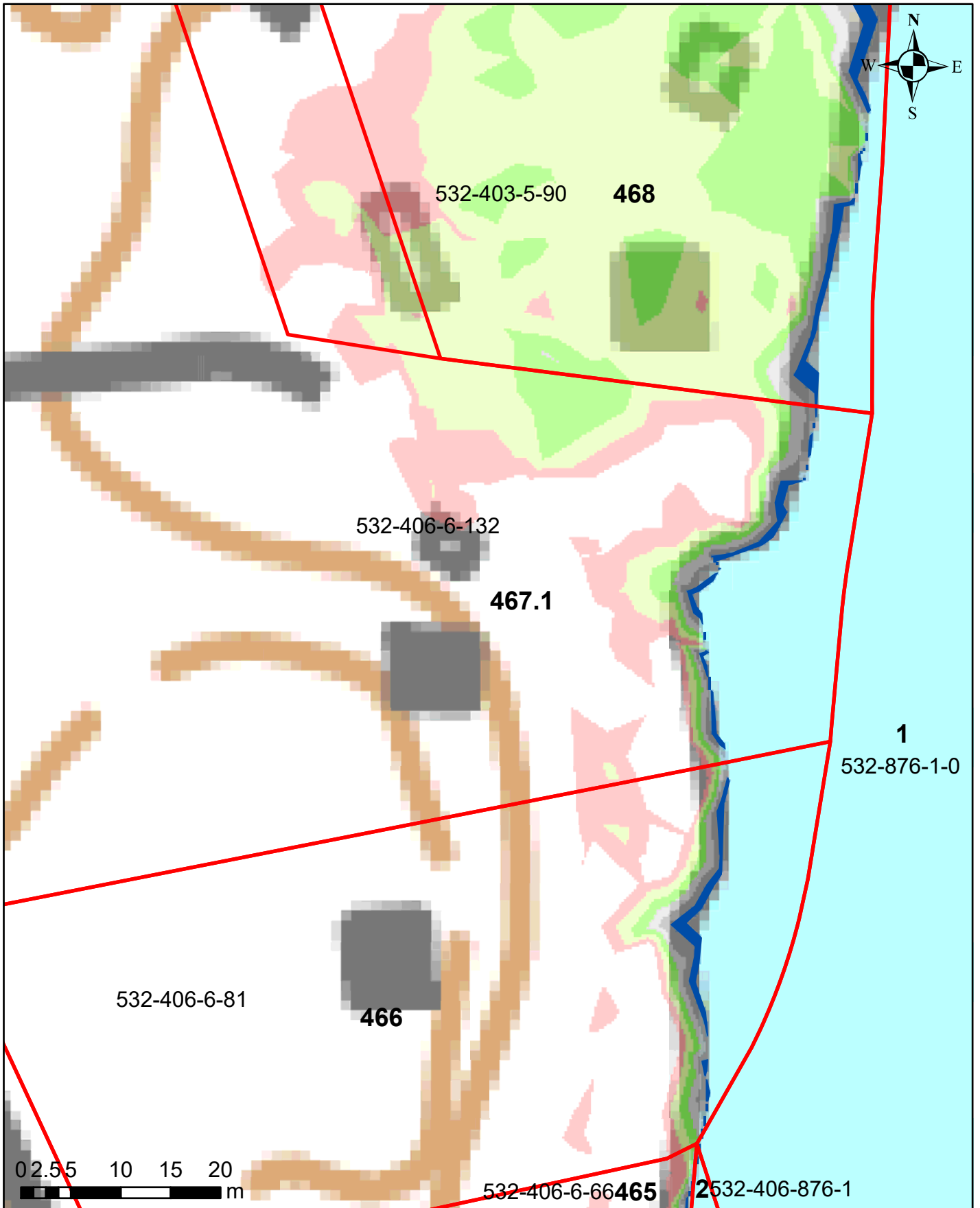


Korkeusvyöhykkeet

■	86,39-86,64 (vesilain mukaiseksi vesialueeksi muuttuvat alue)
■	86,39-86,64 (lammikoksi muuttuva alue)
■	86,64-86,89
■	86,89-87,14
■	87,14-87,39
■	87,39-87,64
■	87,64-87,89

Juokseva numero 466
Rekisterinumero 532-406-6-81
Page 515 of 759

Salajärven ja Ruuhijärven vedenpinnan nostohanke



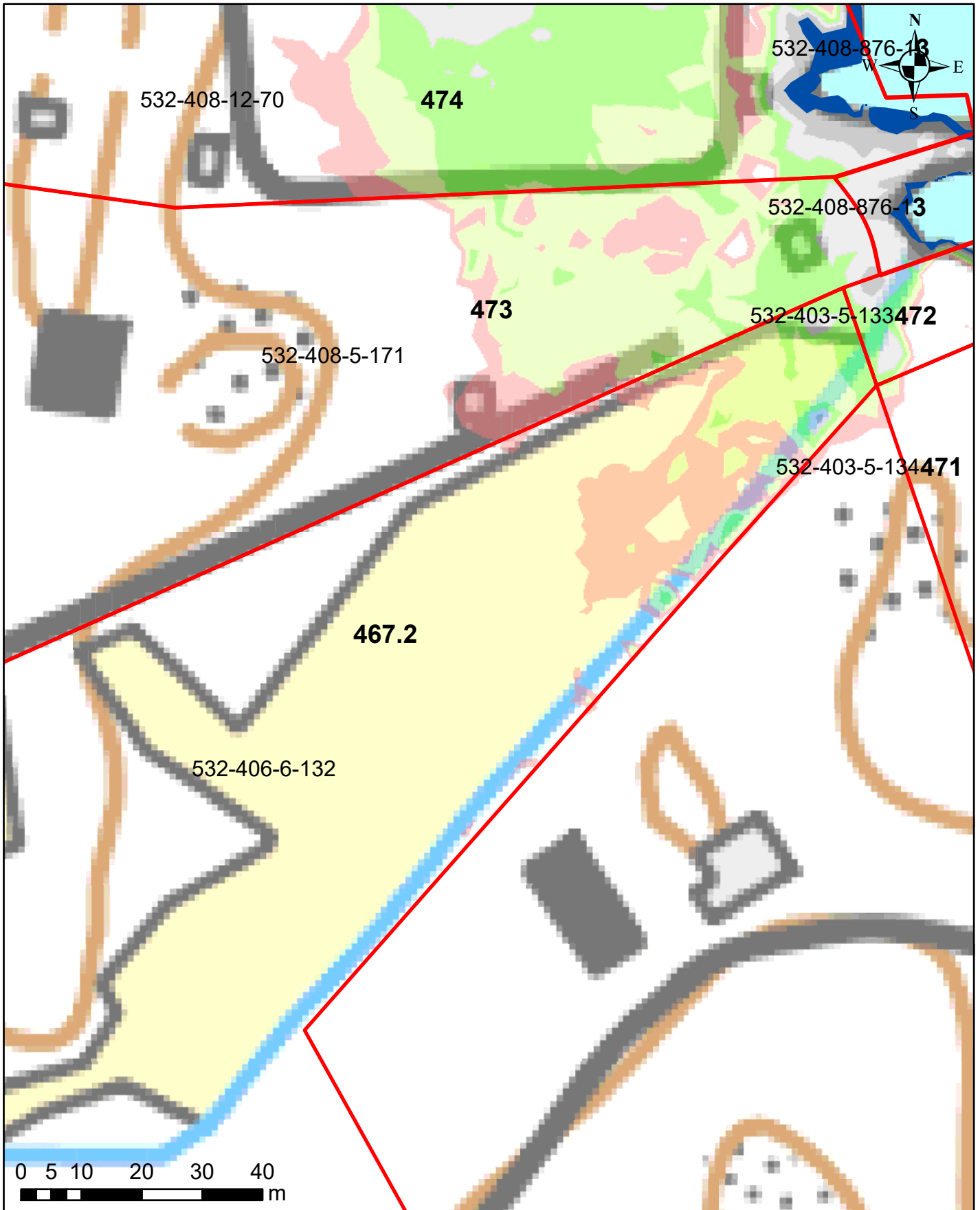
Korkeusvyöhykkeet

- 86,39-86,64 (vesilain mukaiseksi vesialueeksi muuttuvat alue)
- 86,39-86,64 (lammikoksi muuttuva alue)
- 86,64-86,89
- 86,89-87,14
- 87,14-87,39
- 87,39-87,64
- 87,64-87,89

Juokseva numero 467
Rekisterinumero 532-406-6-132
Page 516 of 759

Ympäristötekniikan insinööritoimisto Jami Aho 31.10.2021
Pohjakartta-aineisto ja kiinteistörajat MML2021

Salajärven ja Ruuhijärven vedenpinnan nostohanke

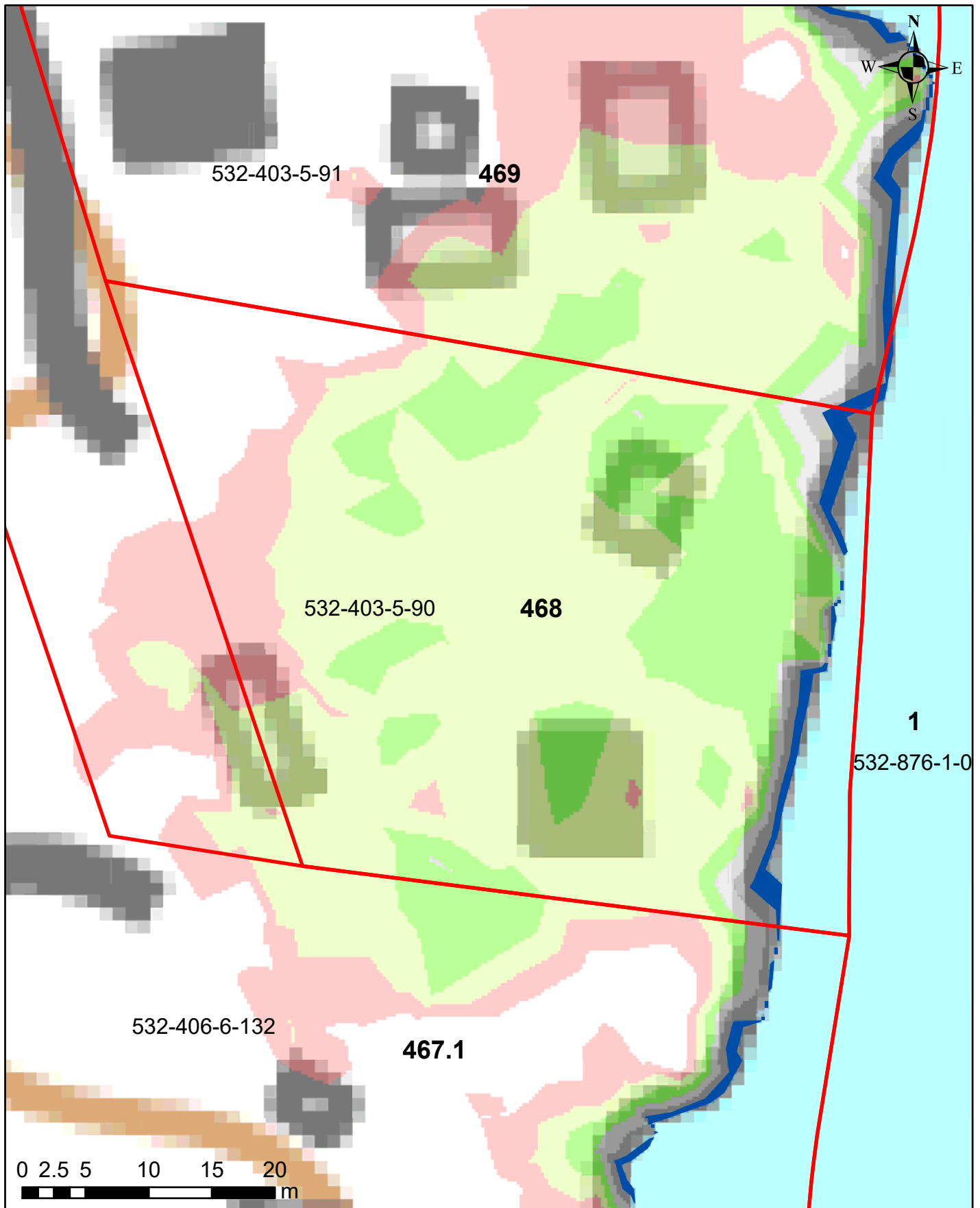


Korkeusvyöhykkeet

	86,39-86,64 (vesilain mukaisesti vesialueeksi muuttuvat alue)
	86,39-86,64 (lammikoksi muuttuva alue)
	86,64-86,89
	86,89-87,14
	87,14-87,39
	87,39-87,64
	87,64-87,89

Juokseva numero 467
Rekisterinumero 532-406-6-132
Page 517 of 759

Salajärven ja Ruuhijärven vedenpinnan nostohanke



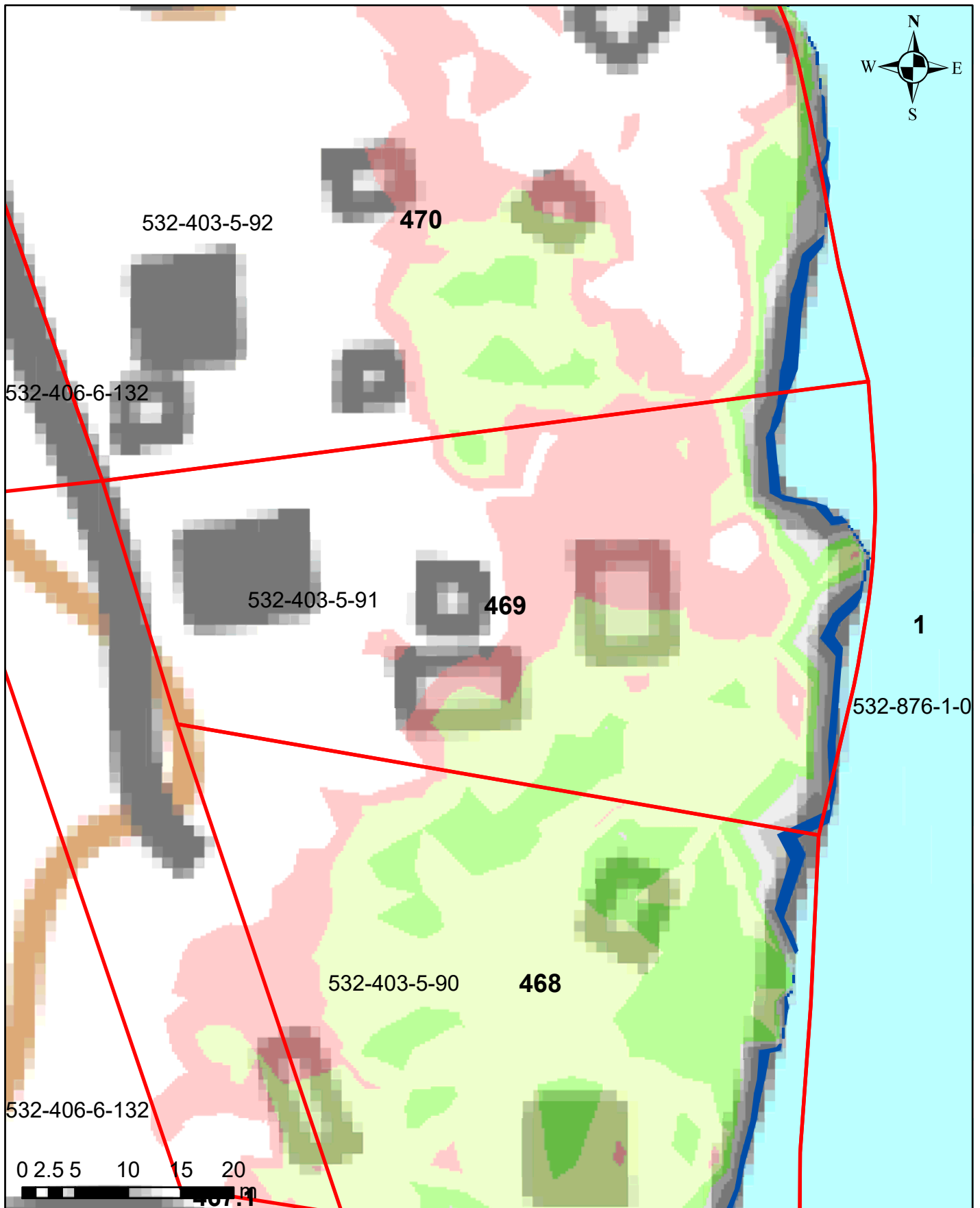
Korkeusvyöhykkeet

■	86,39-86,64 (vesilain mukaiseksi vesialueeksi muuttuvat alue)
■	86,39-86,64 (lammikoksi muuttuva alue)
■	86,64-86,89
■	86,89-87,14
■	87,14-87,39
■	87,39-87,64
■	87,64-87,89

Juokseva numero 468
Rekisterinumero 532-403-5-90
Page 518 of 759

Ympäristötekniikan insinööritoimisto Jami Aho 31.10.2021
Pohjakartta-aineisto ja kiinteistörajat MML2021

Salajärven ja Ruuhijärven vedenpinnan nostohanke

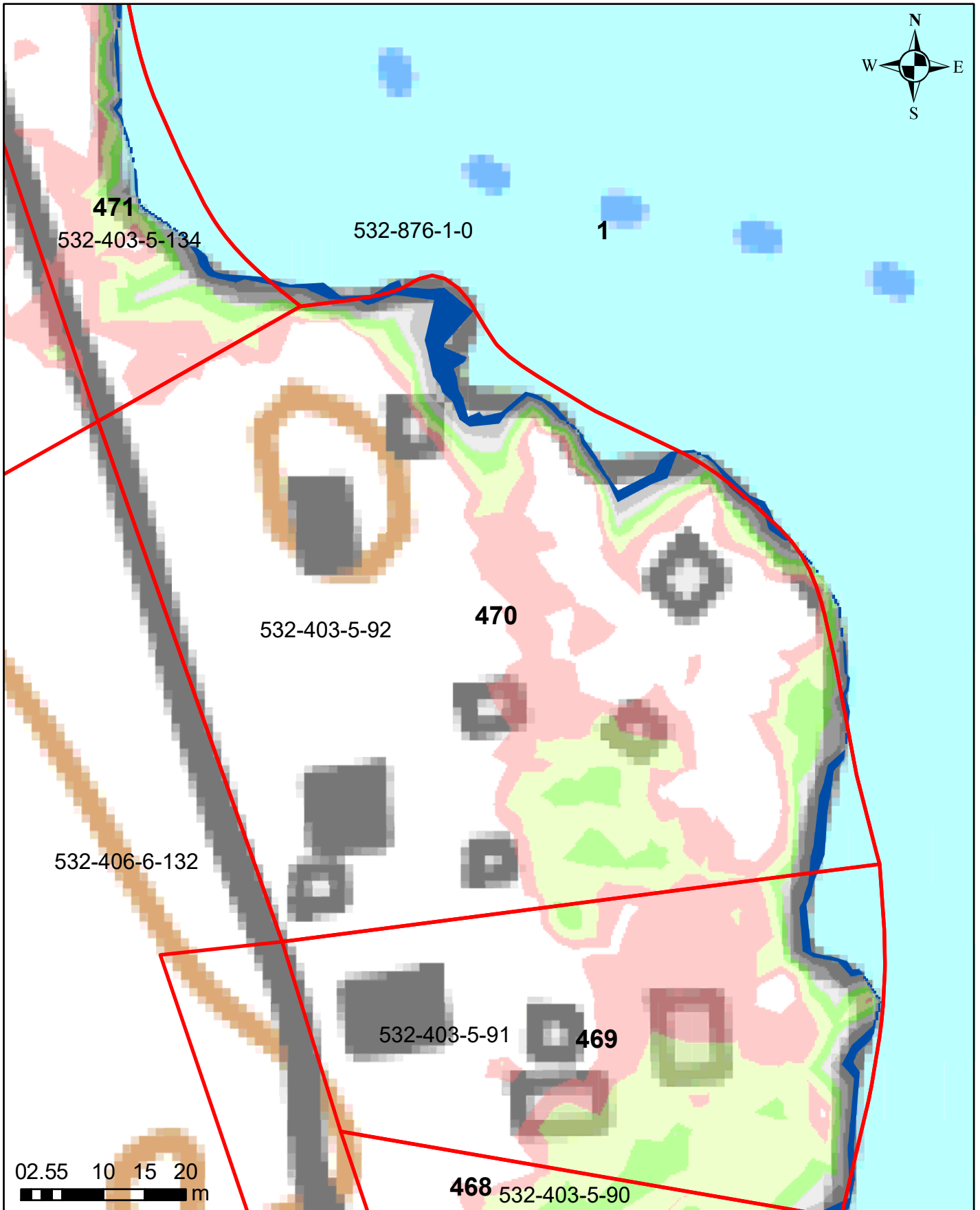


Korkeusvyöhykkeet

- 86,39-86,64 (vesilain mukaiseksi vesialueeksi muuttuvat alue)
- 86,39-86,64 (lammikoksi muuttuva alue)
- 86,64-86,89
- 86,89-87,14
- 87,14-87,39
- 87,39-87,64
- 87,64-87,89

Juokseva numero 469
Rekisterinumero 532-403-5-91
Page 519 of 759

Salajärven ja Ruuhijärven vedenpinnan nostohanke



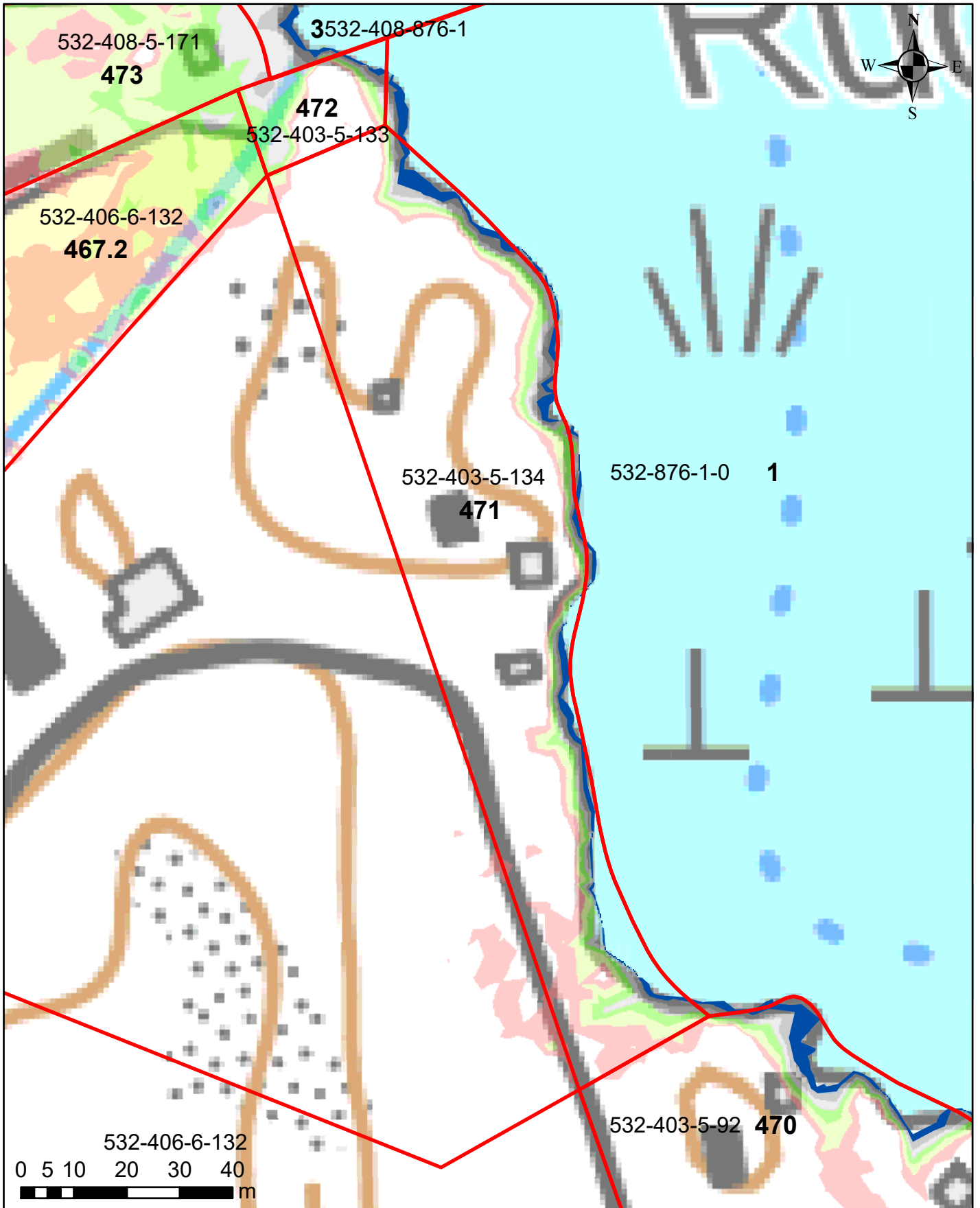
Korkeusvyöhykkeet

86,39-86,64 (vesilain mukaiseksi vesialueeksi muuttuvat alue)
86,39-86,64 (lammikoksi muuttuva alue)
86,64-86,89
86,89-87,14
87,14-87,39
87,39-87,64
87,64-87,89

Juokseva numero 470
Rekisterinumero 532-403-5-92
Page 520 of 759

Ympäristötekniikan insinööritoimisto Jami Aho 31.10.2021
Pohjakartta-aineisto ja kiinteistörajat MML2021

Salajärven ja Ruuhijärven vedenpinnan nostohanke

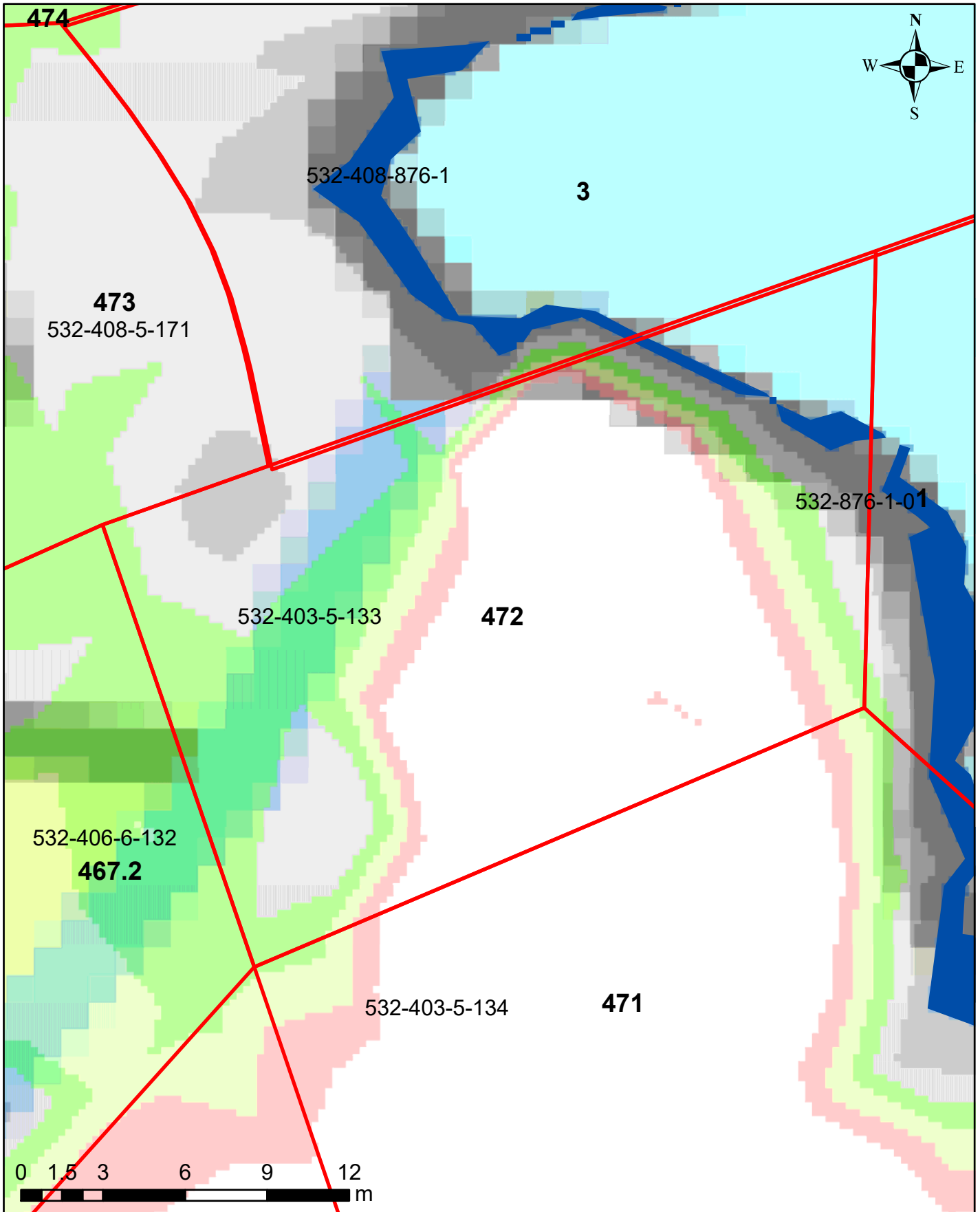


Korkeusvyöhykkeet

■	86,39-86,64 (vesilain mukaiseksi vesialueeksi muuttuvat alue)
■	86,39-86,64 (lammikoksi muuttuva alue)
■	86,64-86,89
■	86,89-87,14
■	87,14-87,39
■	87,39-87,64
■	87,64-87,89

Juokseva numero 471
Rekisterinumero 532-403-5-134
Page 521 of 759

Salajärven ja Ruuhijärven vedenpinnan nostohanke

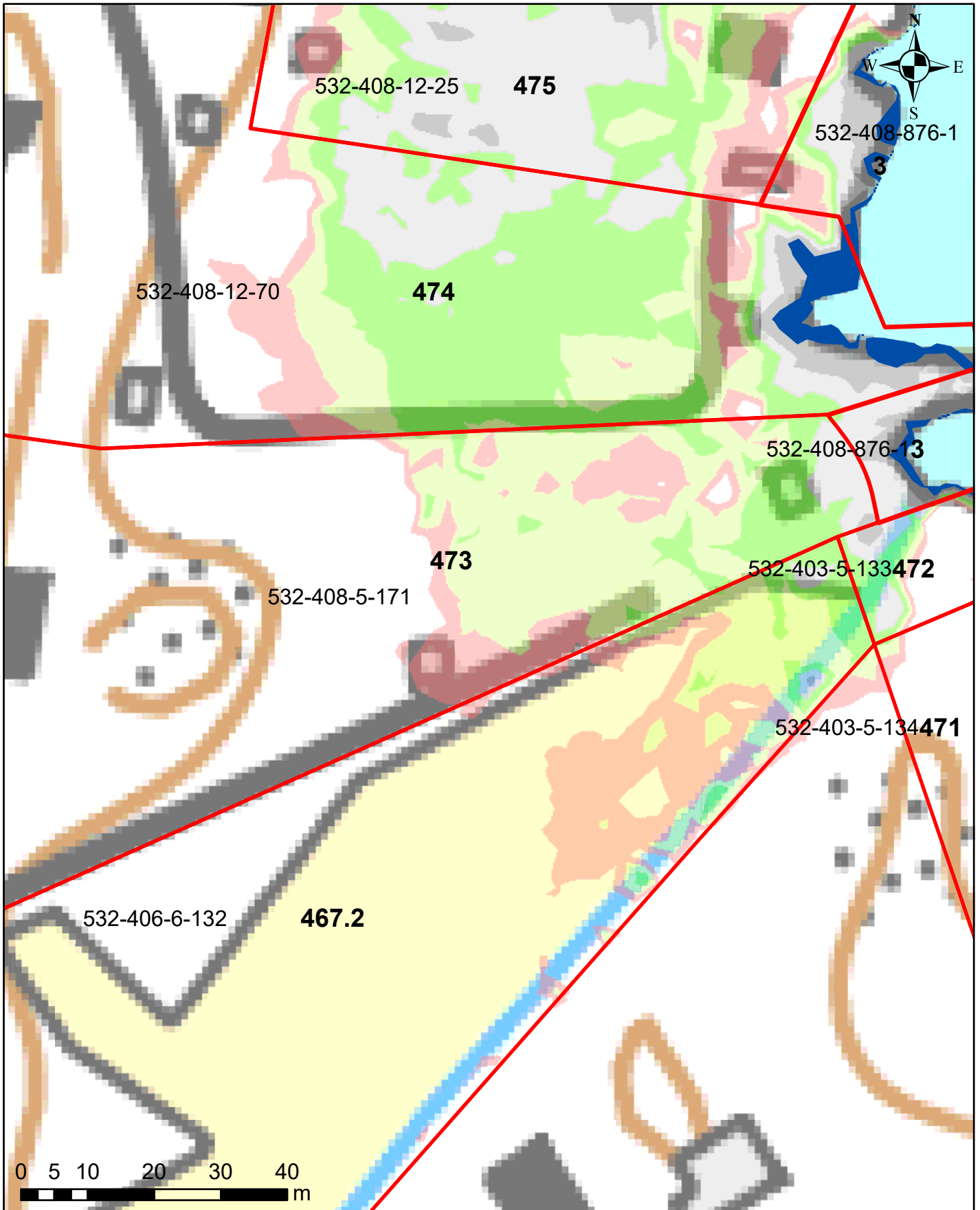


Korkeusvyöhykkeet

86,39-86,64 (vesilain mukaiseksi vesialueeksi muuttuvat alue)
86,39-86,64 (lammikoksi muuttuva alue)
86,64-86,89
86,89-87,14
87,14-87,39
87,39-87,64
87,64-87,89

Juokseva numero 472
Rekisterinumero 532-403-5-133
Page 522 of 759

Salajärven ja Ruuhijärven vedenpinnan nostohanke

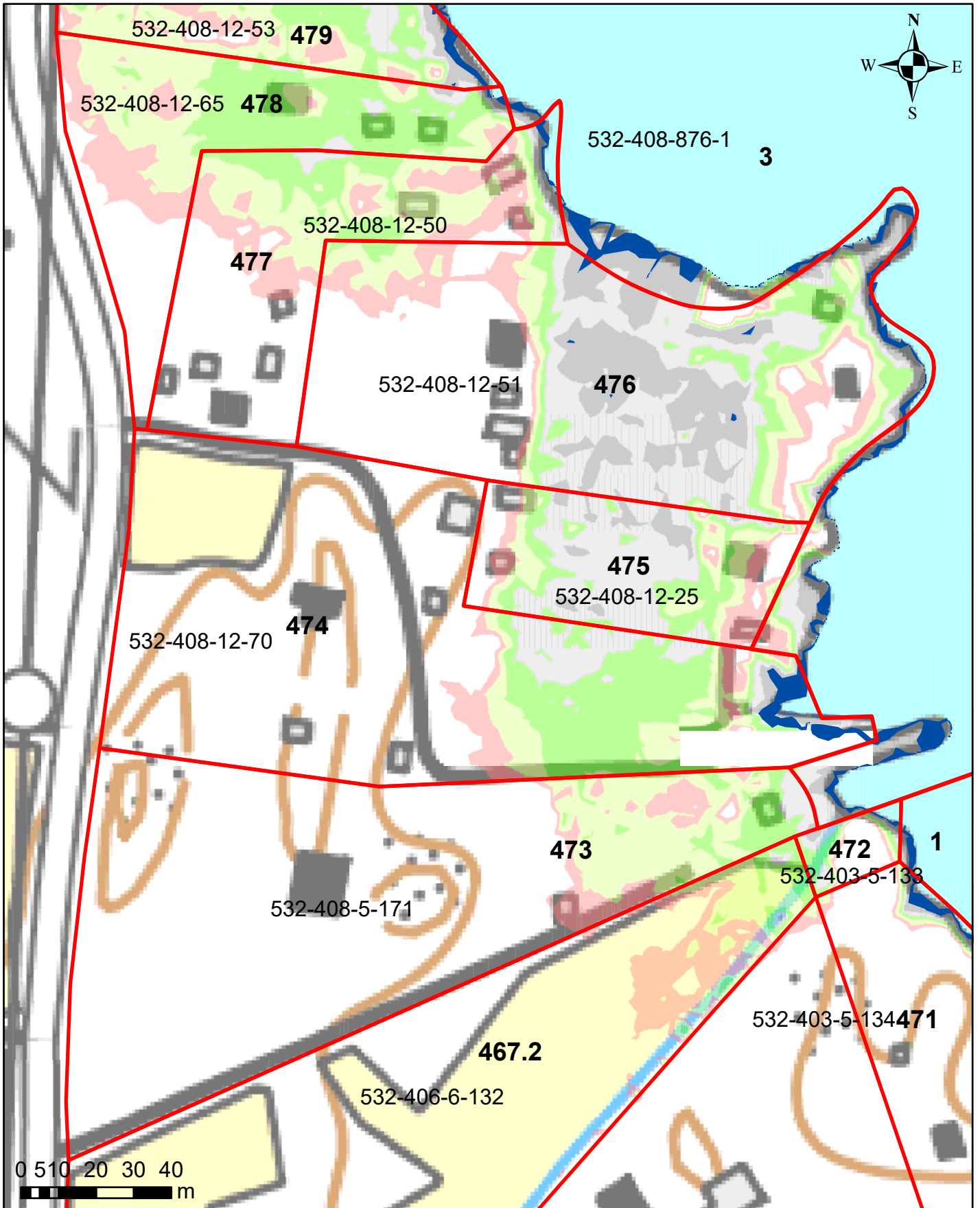


Korkeusvyöhykkeet

86,39-86,64	(vesilain mukaisesti vesialueeksi muuttuvat alue)
86,39-86,64	(lammikoksi muuttuva alue)
86,64-86,89	
86,89-87,14	
87,14-87,39	
87,39-87,64	
87,64-87,89	

Juokseva numero 473
Rekisterinumero 532-408-5-171
Page 523 of 759

Salajärven ja Ruuhijärven vedenpinnan nostohanke

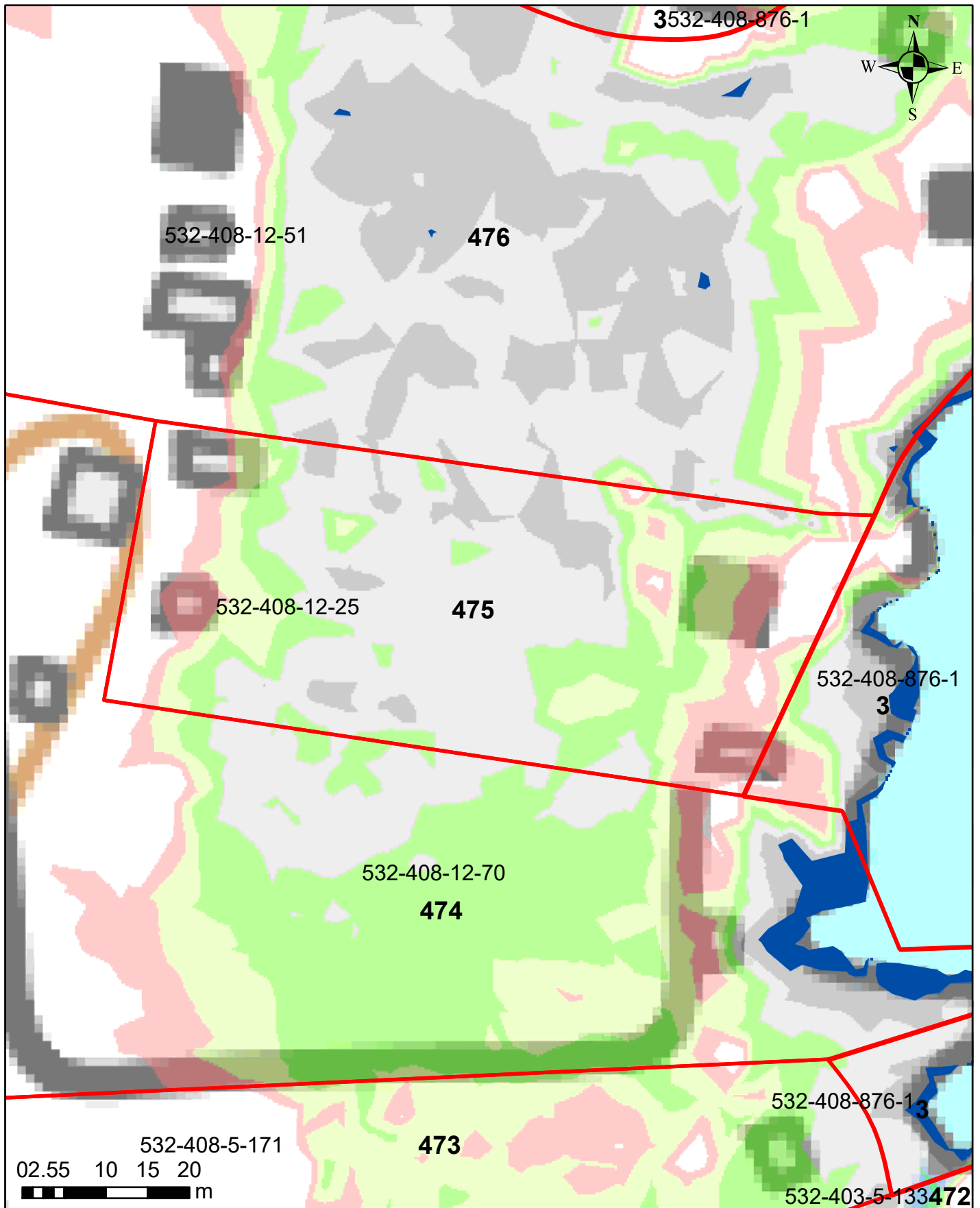


Korkeusvyöhykkeet

86,39-86,64 (vesilain mukaiseksi vesialueeksi muuttuvat alue)
86,39-86,64 (lammikoksi muuttuva alue)
86,64-86,89
86,89-87,14
87,14-87,39
87,39-87,64
87,64-87,89

Juokseva numero 474
Rekisterinumero 532-408-12-70
Page 524 of 759

Salajärven ja Ruuhijärven vedenpinnan nostohanke



Korkeusvyöhykkeet

	86,39-86,64 (vesilain mukaiseksi vesialueeksi muuttuvat alue)
	86,39-86,64 (lammikoksi muuttuva alue)
	86,64-86,89
	86,89-87,14
	87,14-87,39
	87,39-87,64
	87,64-87,89

Juokseva numero 475
Rekisterinumero 532-408-12-25
Page 525 of 759

Ympäristötekniikan insinööritoimisto Jami Aho 31.10.2021
Pohjakartta-aineisto ja kiinteistörajat MML2021

Salajärven ja Ruuhijärven vedenpinnan nostohanke

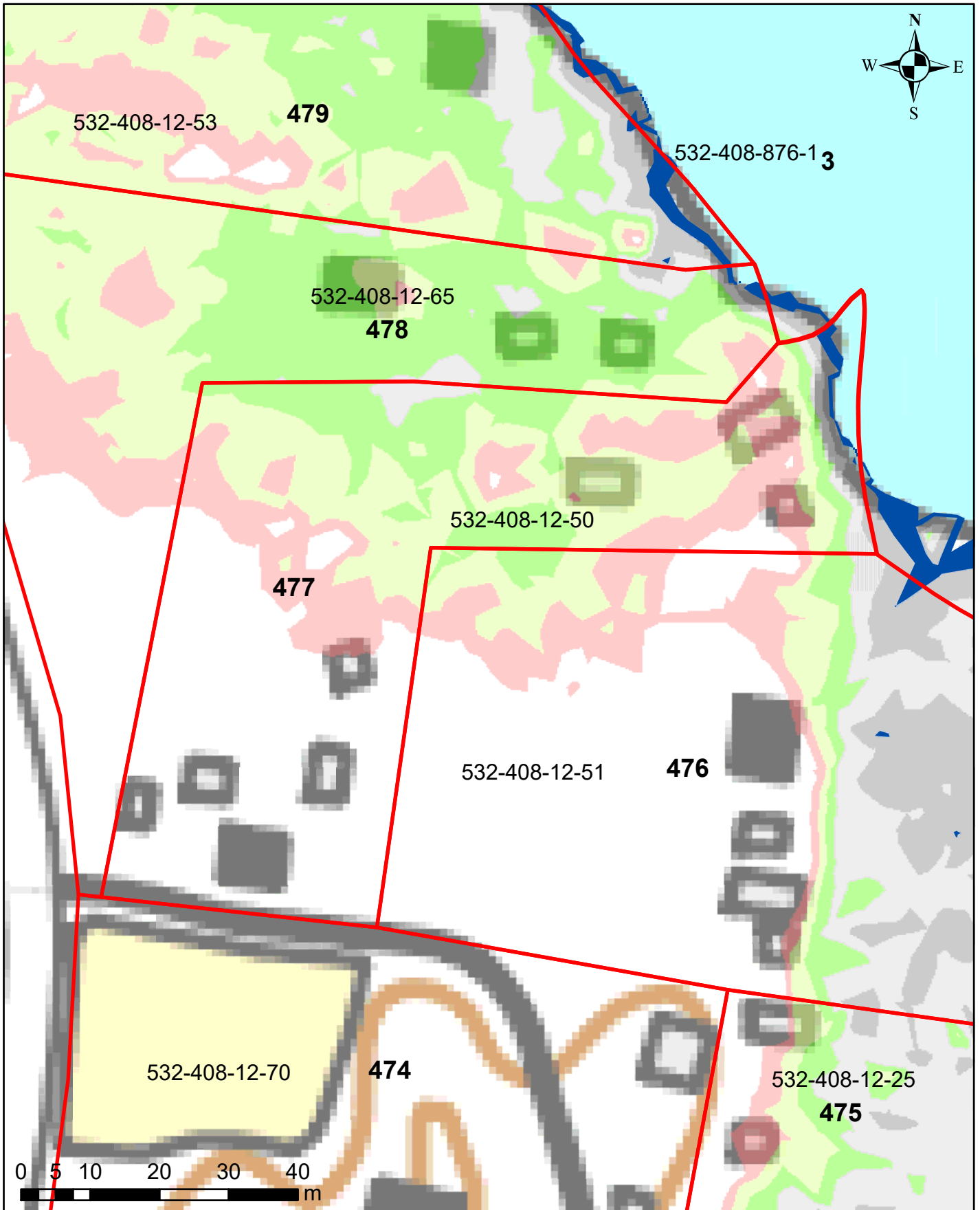


Korkeusvyöhykkeet

86,39-86,64 (vesilain mukaisesti vesialueeksi muuttuvat alue)
86,39-86,64 (lammikoksi muuttuva alue)
86,64-86,89
86,89-87,14
87,14-87,39
87,39-87,64
87,64-87,89

Juokseva numero 476
Rekisterinumero 532-408-12-51
Page 526 of 759

Salajärven ja Ruuhijärven vedenpinnan nostohanke

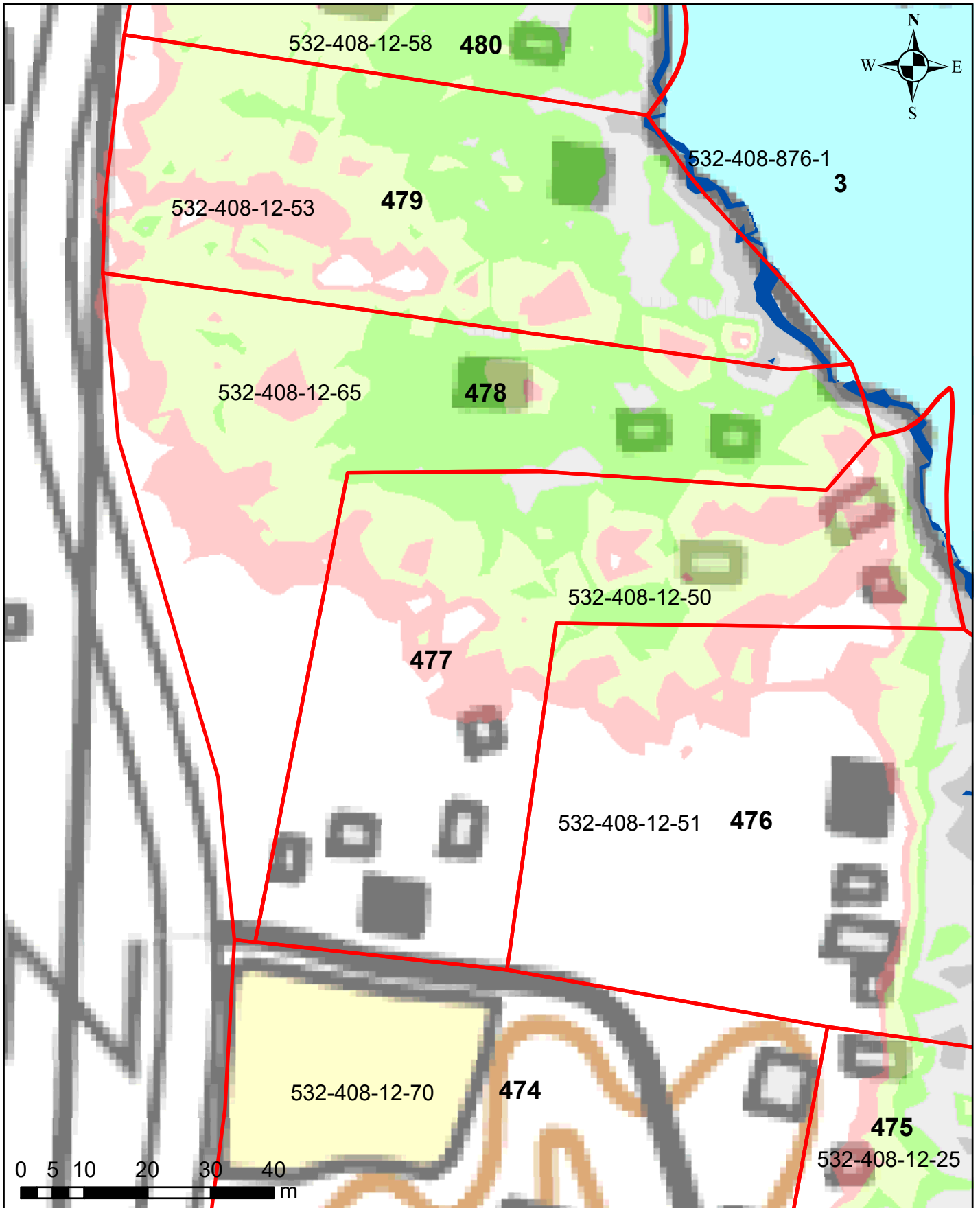


Korkeusvyöhykkeet

- 86,39-86,64 (vesilain mukaisesti vesialueeksi muuttuvat alue)
- 86,39-86,64 (lammikoksi muuttuva alue)
- 86,64-86,89
- 86,89-87,14
- 87,14-87,39
- 87,39-87,64
- 87,64-87,89

Juokseva numero 477
Rekisterinumero 532-408-12-50
Page 527 of 759

Salajärven ja Ruuhijärven vedenpinnan nostohanke

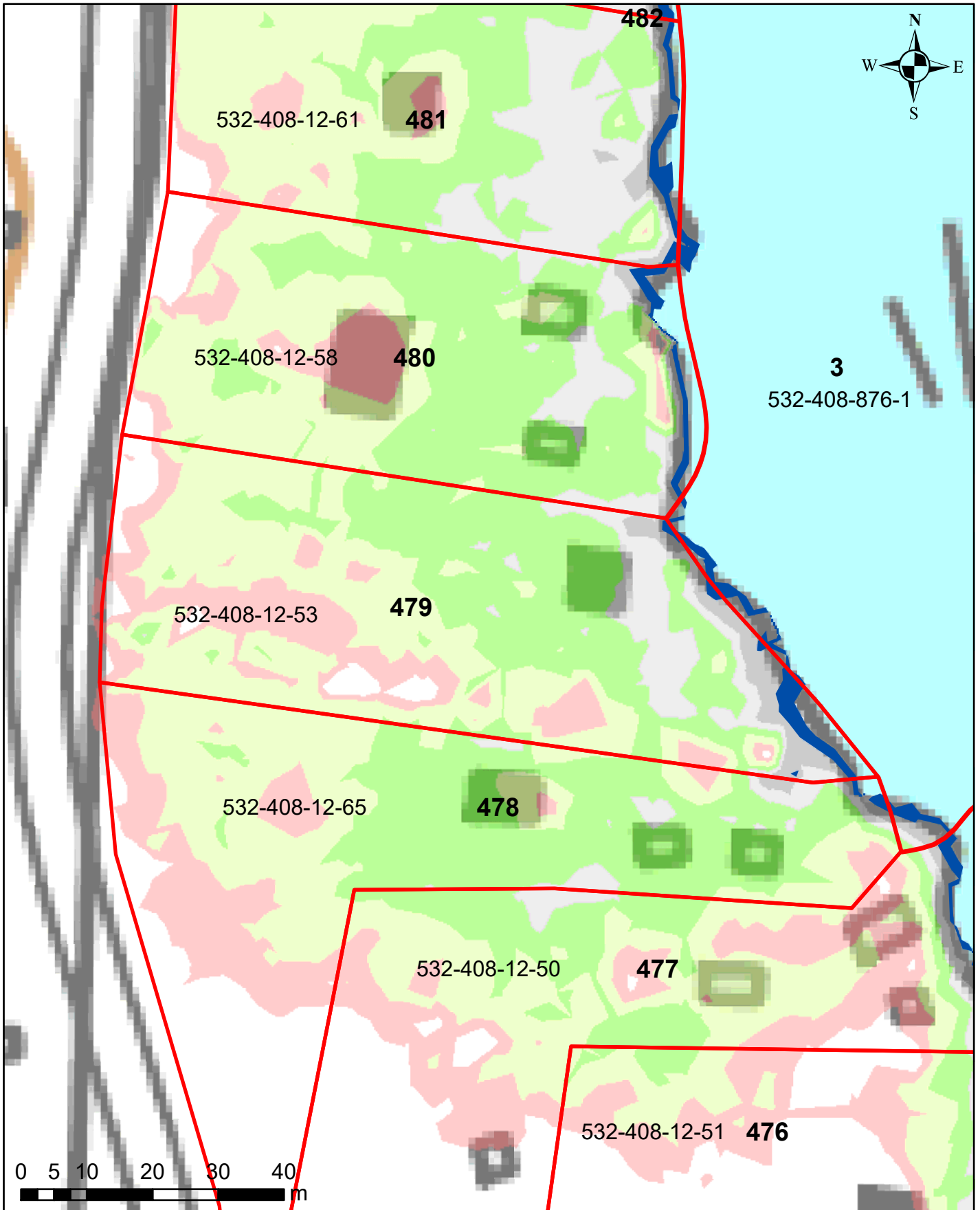


Korkeusvyöhykkeet

86,39-86,64 (vesilain mukaisesti vesialueeksi muuttuvat alue)
86,39-86,64 (lammikoksi muuttuva alue)
86,64-86,89
86,89-87,14
87,14-87,39
87,39-87,64
87,64-87,89

Juokseva numero 478
Rekisterinumero 532-408-12-65
Page 528 of 759

Salajärven ja Ruuhijärven vedenpinnan nostohanke

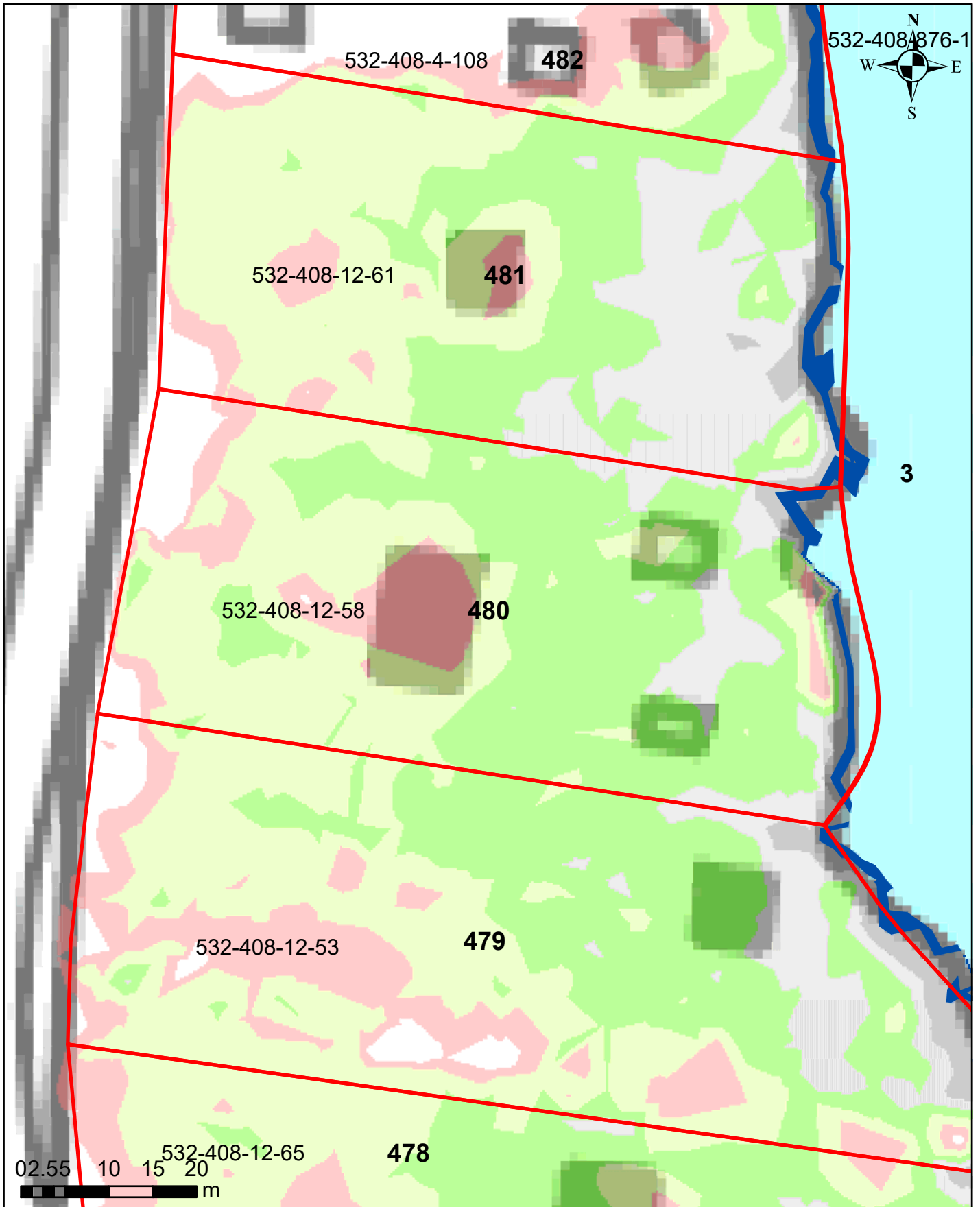


Korkeusvyöhykkeet

86,39-86,64 (vesilain mukaisesti vesialueeksi muuttuvat alue)
86,39-86,64 (lammikoksi muuttuva alue)
86,64-86,89
86,89-87,14
87,14-87,39
87,39-87,64
87,64-87,89

Juokseva numero 479
Rekisterinumero 532-408-12-53
Page 529 of 759

Salajärven ja Ruuhijärven vedenpinnan nostohanke



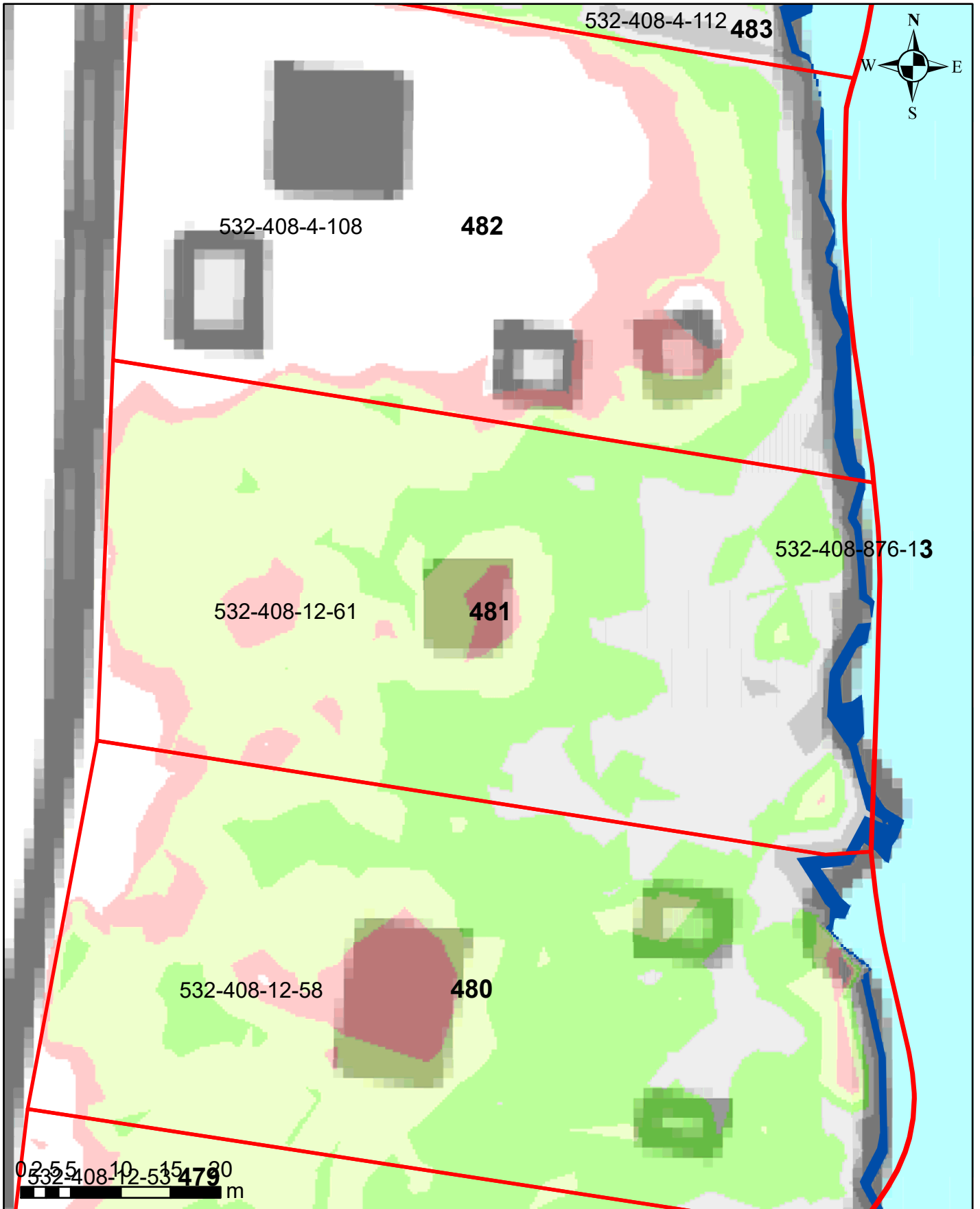
Korkeusvyöhykkeet

- 86,39-86,64 (vesilain mukaiseksi vesialueeksi muuttuvat alue)
- 86,39-86,64 (lammikoksi muuttuva alue)
- 86,64-86,89
- 86,89-87,14
- 87,14-87,39
- 87,39-87,64
- 87,64-87,89

Juokseva numero 480
Rekisterinumero 532-408-12-58
Page 530 of 759

Ympäristötekniikan insinööritoimisto Jami Aho 31.10.2021
Pohjakartta-aineisto ja kiinteistörajat MML2021

Salajärven ja Ruuhijärven vedenpinnan nostohanke



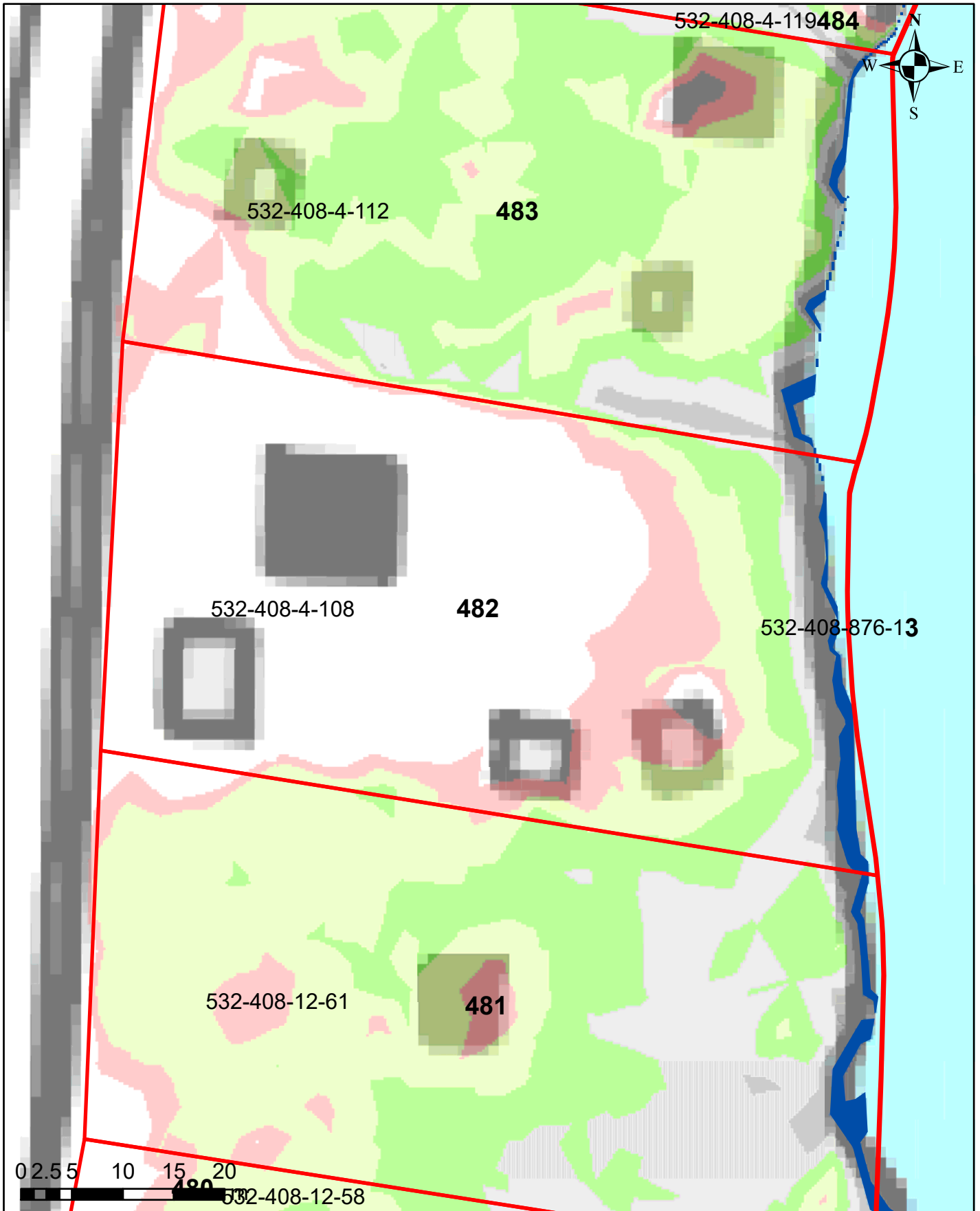
Korkeusvyöhykkeet

86,39-86,64 (vesilain mukaiseksi vesialueeksi muuttuvat alue)
86,39-86,64 (lammikoksi muuttuva alue)
86,64-86,89
86,89-87,14
87,14-87,39
87,39-87,64
87,64-87,89

Juokseva numero 481
Rekisterinumero 532-408-12-61
Page 531 of 759

Ympäristötekniikan insinööritoimisto Jami Aho 31.10.2021
Pohjakartta-aineisto ja kiinteistörajat MML2021

Salajärven ja Ruuhijärven vedenpinnan nostohanke



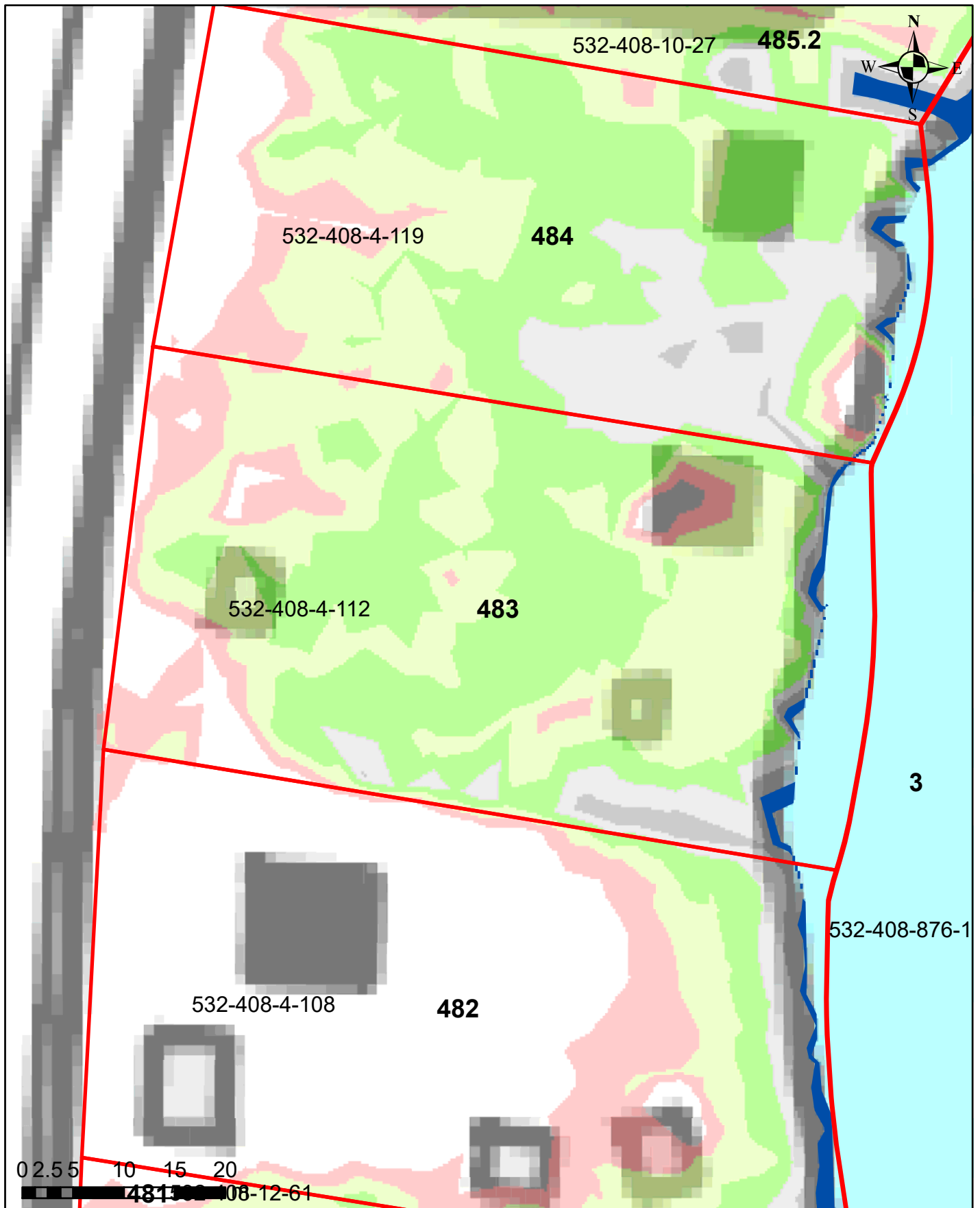
Korkeusvyöhykkeet

- 86,39-86,64 (vesilain mukaisesti vesialueeksi muuttuvat alue)
- 86,39-86,64 (lammikoksi muuttuva alue)
- 86,64-86,89
- 86,89-87,14
- 87,14-87,39
- 87,39-87,64
- 87,64-87,89

Juokseva numero 482
Rekisterinumero 532-408-4-108
Page 532 of 759

Ympäristötekniikan insinööritoimisto Jami Aho 31.10.2021
Pohjakartta-aineisto ja kiinteistörajat MML2021

Salajärven ja Ruuhijärven vedenpinnan nostohanke



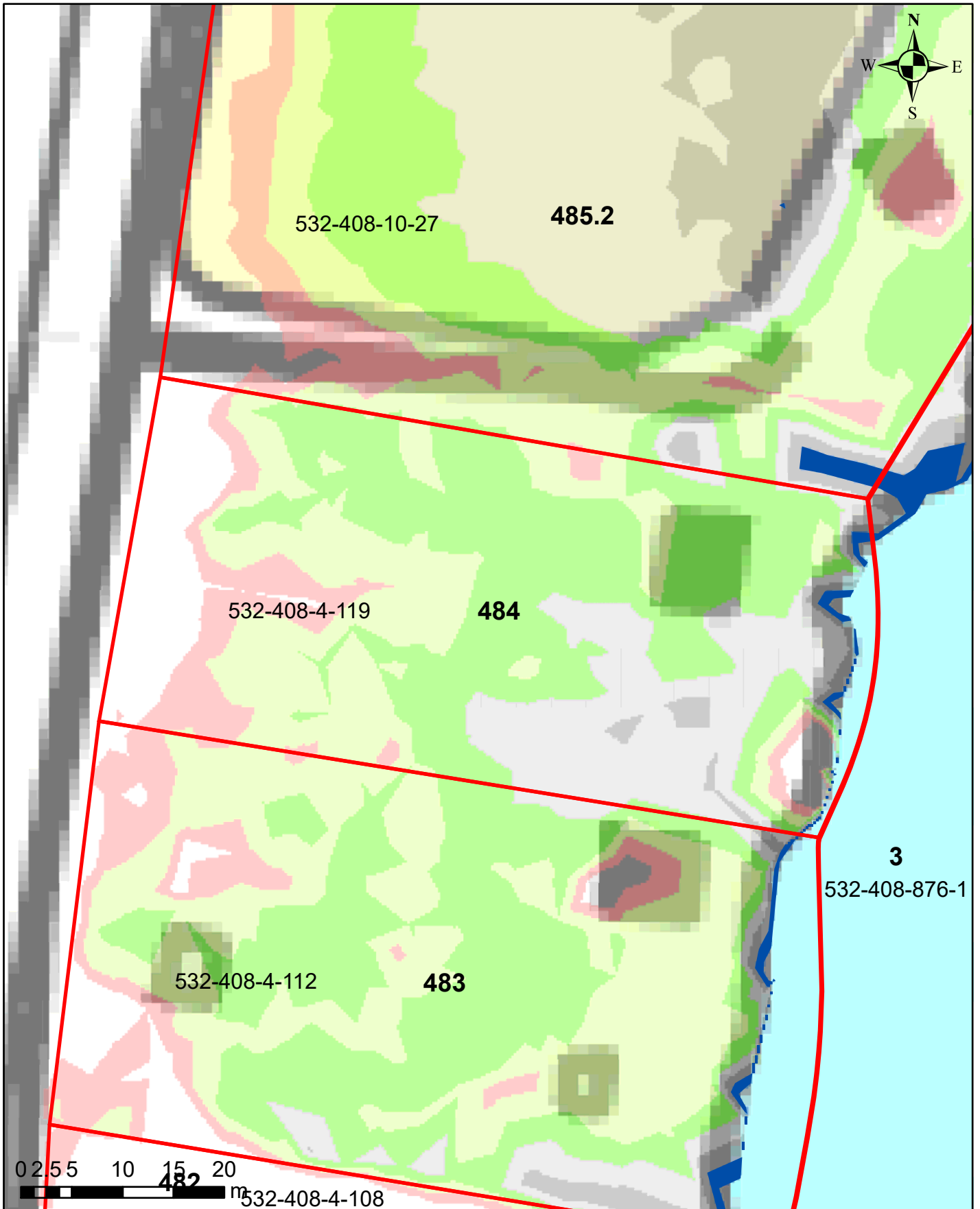
Korkeusvyöhykkeet

- 86,39-86,64 (vesilain mukaiseksi vesialueeksi muuttuvat alue)
- 86,39-86,64 (lammikoksi muuttuva alue)
- 86,64-86,89
- 86,89-87,14
- 87,14-87,39
- 87,39-87,64
- 87,64-87,89

Juokseva numero 483
Rekisterinumero 532-408-4-112
Page 533 of 759

Ympäristötekniikan insinööritoimisto Jami Aho 31.10.2021
Pohjakartta-aineisto ja kiinteistörajat MML2021

Salajärven ja Ruuhijärven vedenpinnan nostohanke



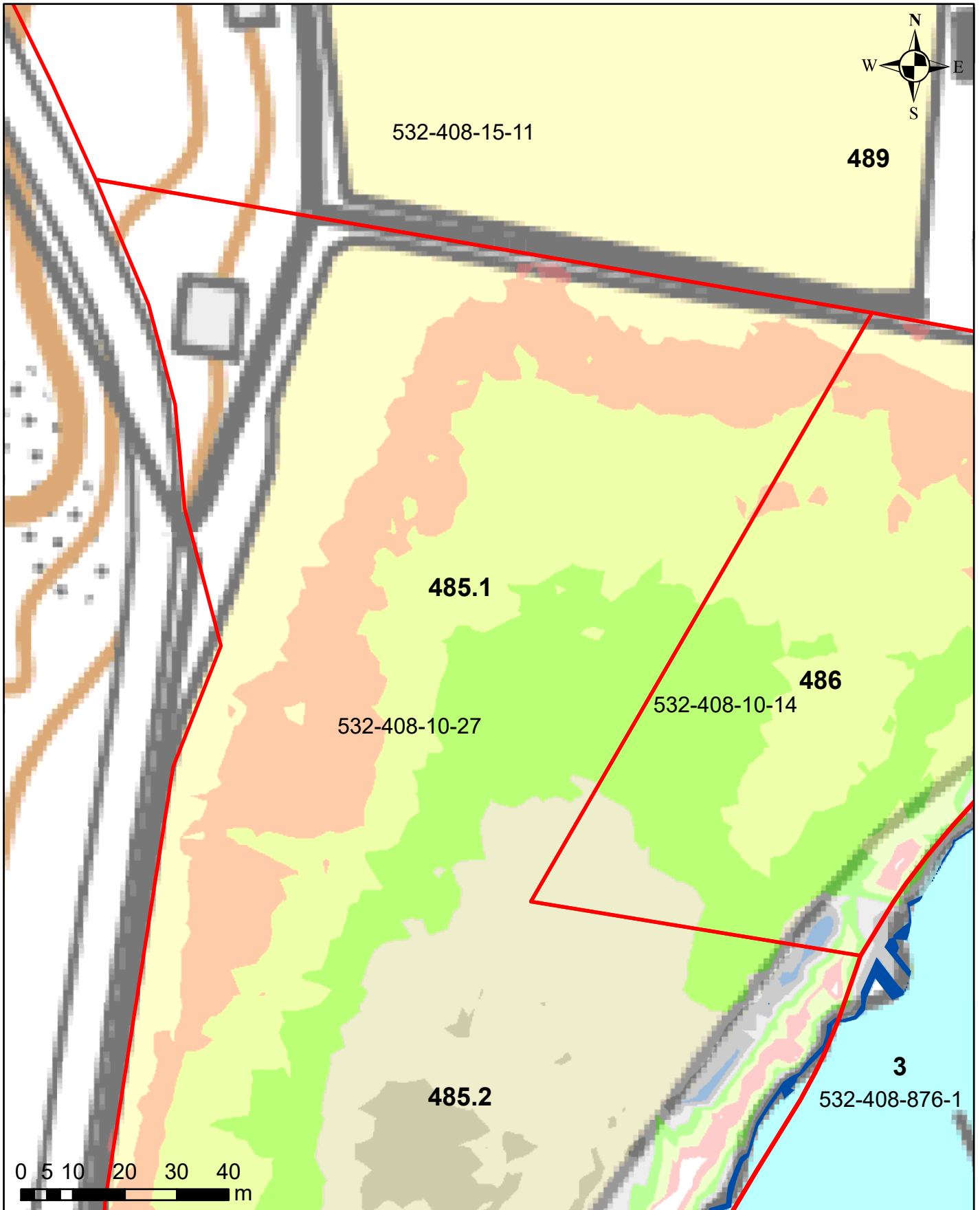
Korkeusvyöhykkeet

- 86,39-86,64 (vesilain mukaisesti vesialueeksi muuttuvat alue)
- 86,39-86,64 (lammikoksi muuttuva alue)
- 86,64-86,89
- 86,89-87,14
- 87,14-87,39
- 87,39-87,64
- 87,64-87,89

Juokseva numero 484
Rekisterinumero 532-408-4-119
Page 534 of 759

Ympäristötekniikan insinööritoimisto Jami Aho 31.10.2021
Pohjakartta-aineisto ja kiinteistörajat MML2021

Salajärven ja Ruuhijärven vedenpinnan nostohanke



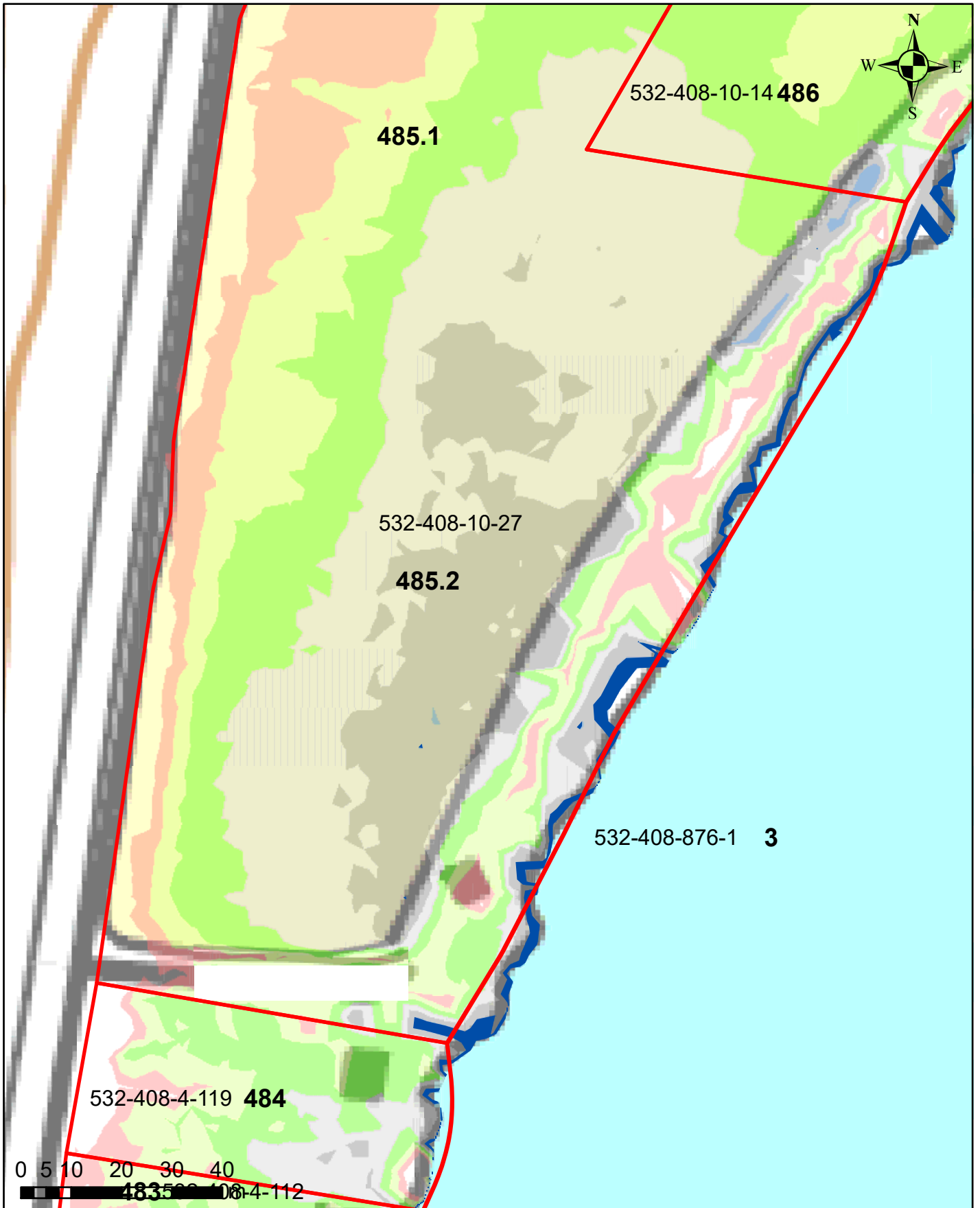
Korkeusvyöhykkeet

86,39-86,64 (vesilain mukaiseksi vesialueeksi muuttuvat alue)
86,39-86,64 (lammikoksi muuttuva alue)
86,64-86,89
86,89-87,14
87,14-87,39
87,39-87,64
87,64-87,89

Juokseva numero 485
Rekisterinumero 532-408-10-27
Page 535 of 759

Ympäristötekniikan insinööritoimisto Jami Aho 31.10.2021
Pohjakartta-aineisto ja kiinteistörajat MML2021

Salajärven ja Ruuhijärven vedenpinnan nostohanke



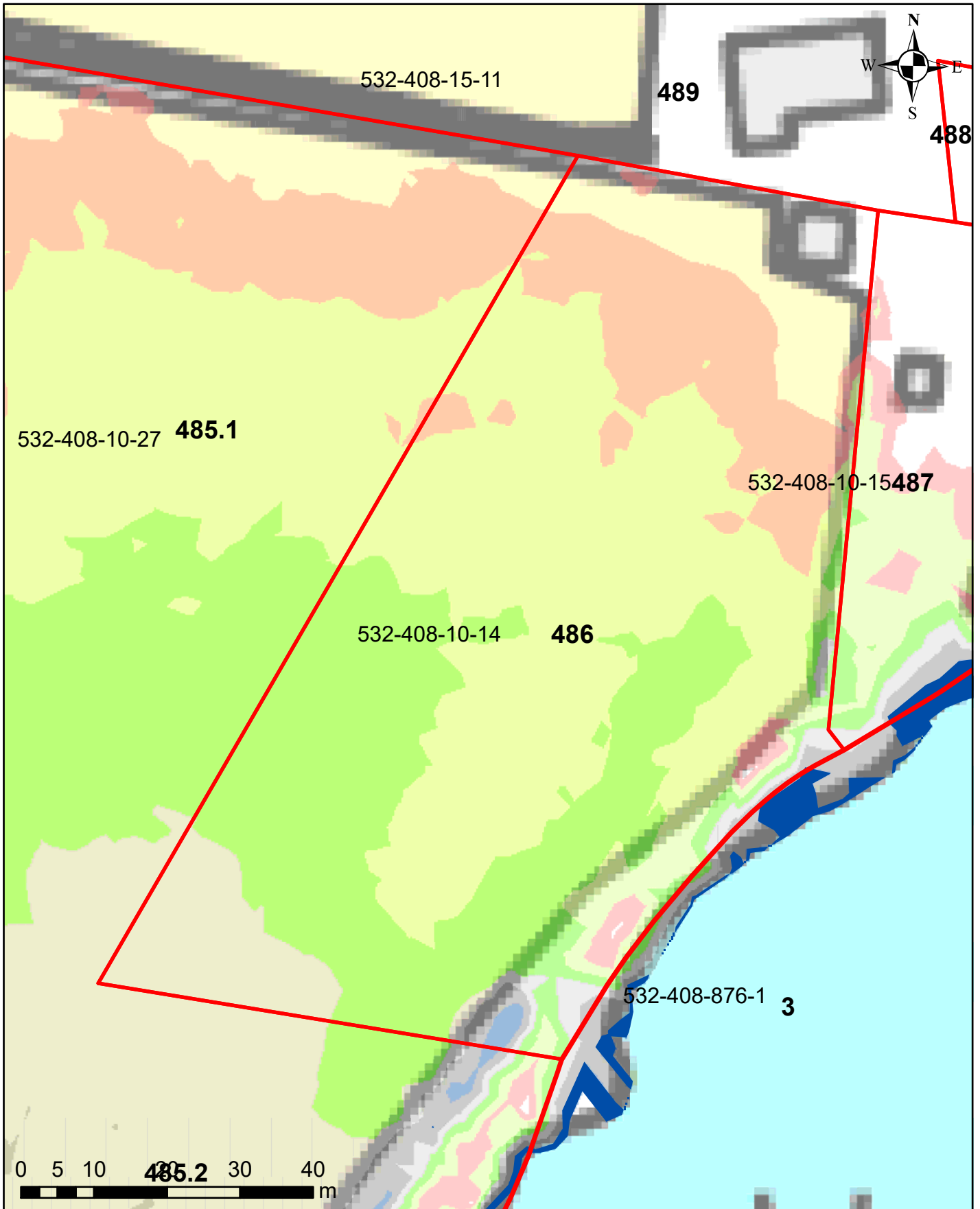
Korkeusvyöhykkeet

	86,39-86,64 (vesilain mukaisesti vesialueeksi muuttuvat alue)
	86,39-86,64 (lammikoksi muuttuva alue)
	86,64-86,89
	86,89-87,14
	87,14-87,39
	87,39-87,64
	87,64-87,89

Juokseva numero 485
Rekisterinumero 532-408-10-27
Page 536 of 759

Ympäristötekniikan insinööritoimisto Jami Aho 31.10.2021
Pohjakartta-aineisto ja kiinteistörajat MML2021

Salajärven ja Ruuhijärven vedenpinnan nostohanke

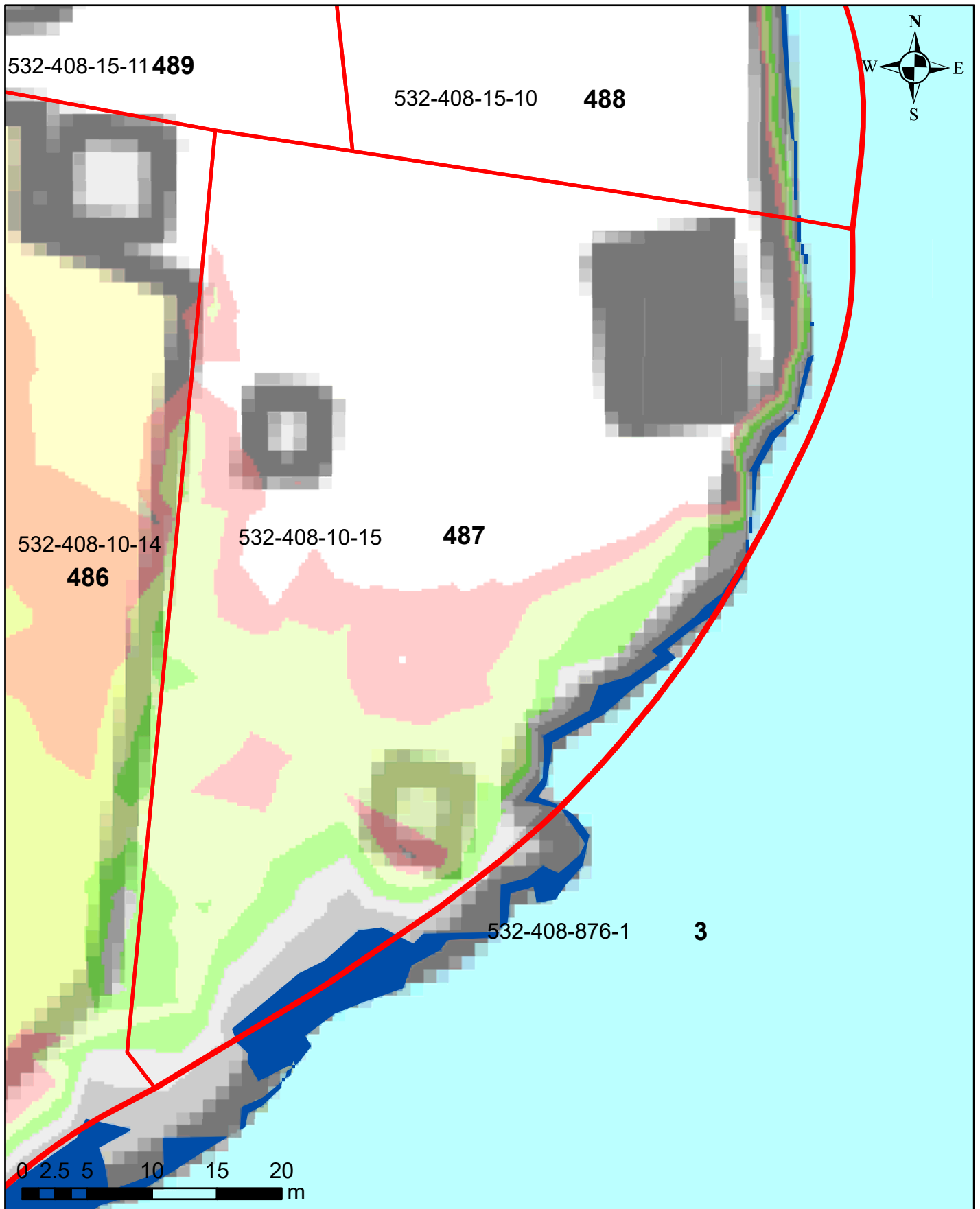


Korkeusvyöhykkeet

- 86,39-86,64 (vesilain mukaiseksi vesialueeksi muuttuvat alue)
- 86,39-86,64 (lammikoksi muuttuva alue)
- 86,64-86,89
- 86,89-87,14
- 87,14-87,39
- 87,39-87,64
- 87,64-87,89

Juokseva numero 486
Rekisterinumero 532-408-10-14
Page 537 of 759

Salajärven ja Ruuhijärven vedenpinnan nostohanke



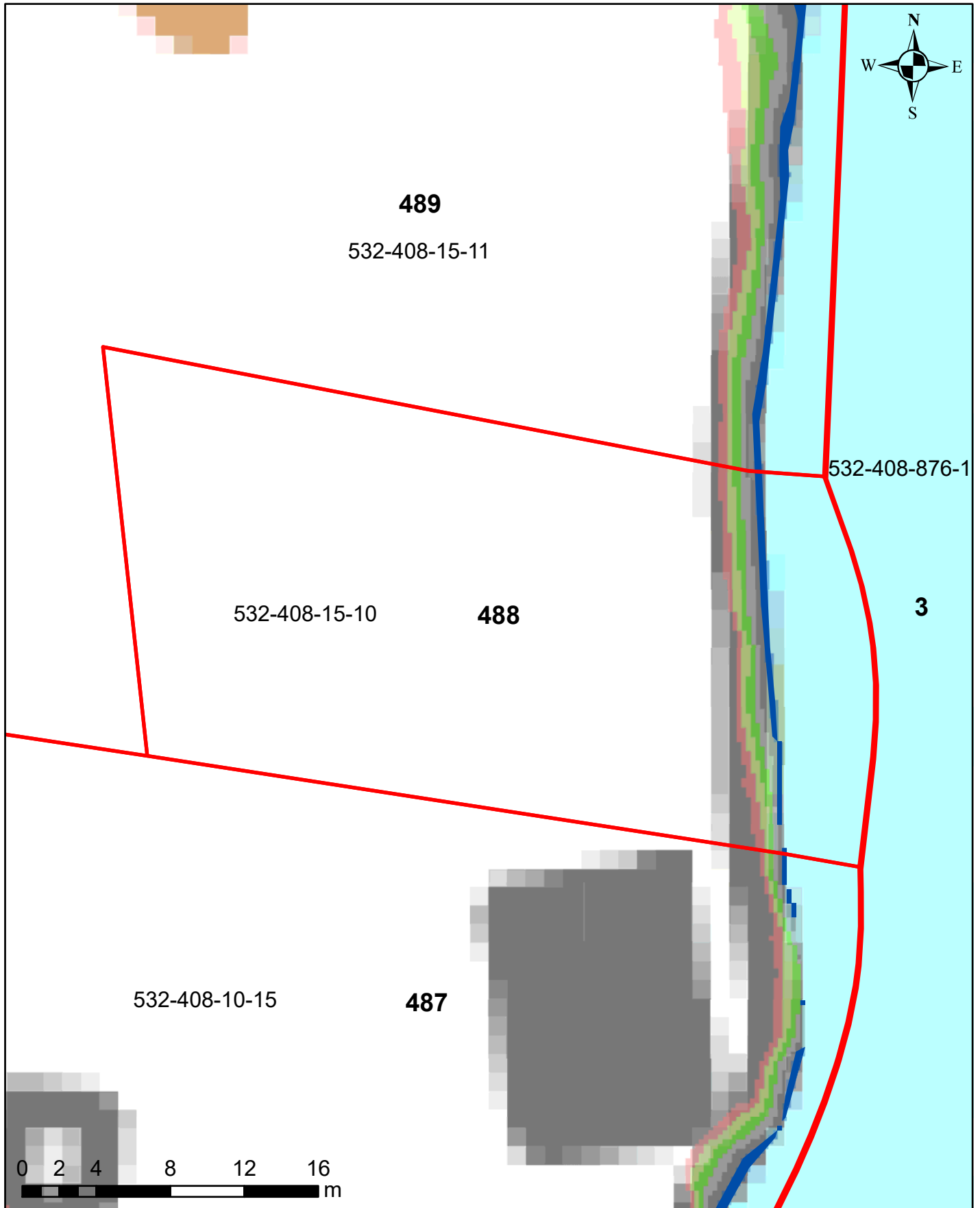
Korkeusvyöhykkeet

- 86,39-86,64 (vesilain mukaiseksi vesialueeksi muuttuvat alue)
- 86,39-86,64 (lammikoksi muuttuva alue)
- 86,64-86,89
- 86,89-87,14
- 87,14-87,39
- 87,39-87,64
- 87,64-87,89

Juokseva numero 487
Rekisterinumero 532-408-10-15
Page 538 of 759

Ympäristötekniikan insinööritoimisto Jami Aho 31.10.2021
Pohjakartta-aineisto ja kiinteistörajat MML2021

Salajärven ja Ruuhijärven vedenpinnan nostohanke

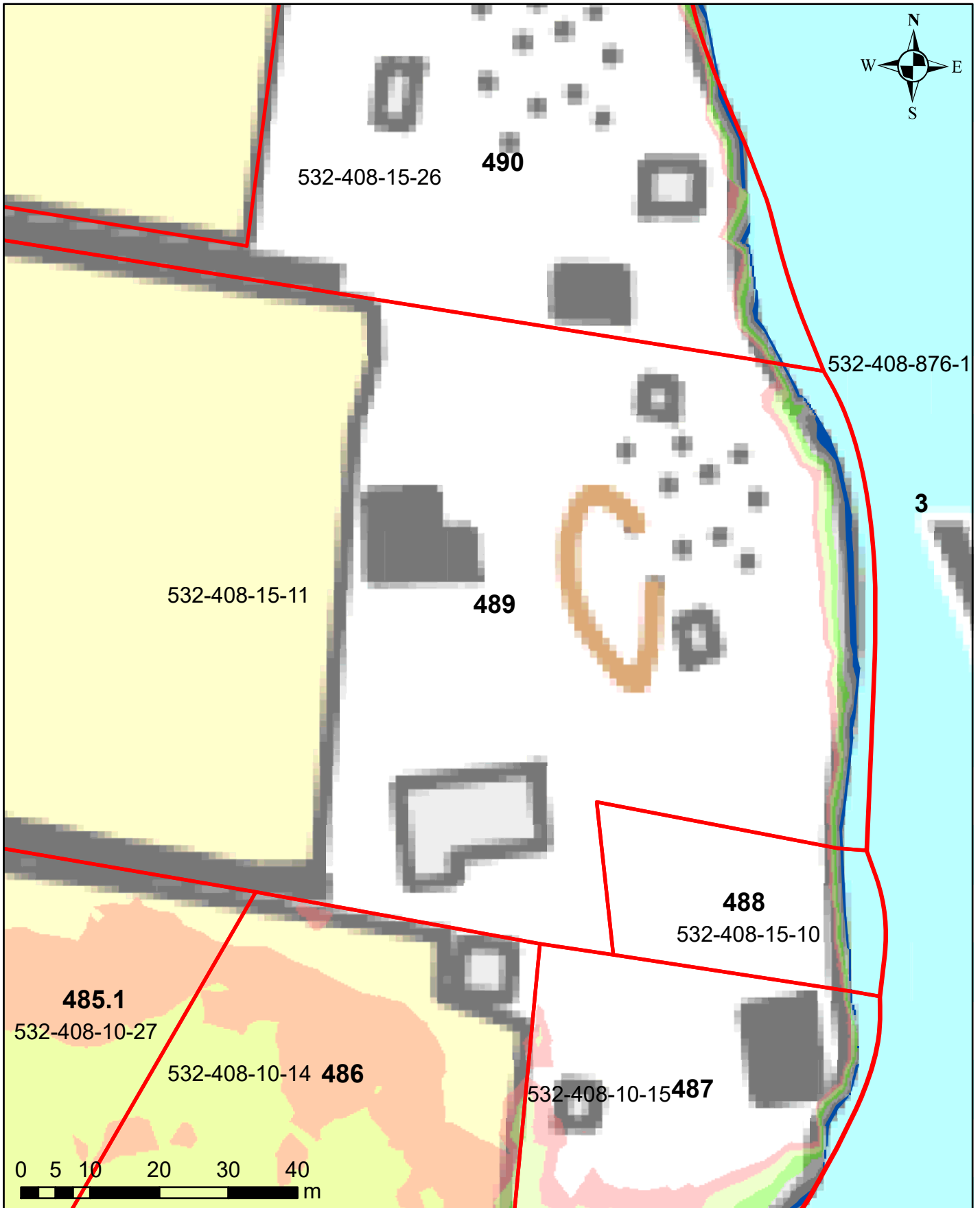


Korkeusvyöhykkeet

- 86,39-86,64 (vesilain mukaiseksi vesialueeksi muuttuvat alue)
- 86,39-86,64 (lammikoksi muuttuva alue)
- 86,64-86,89
- 86,89-87,14
- 87,14-87,39
- 87,39-87,64
- 87,64-87,89

Juokseva numero 488
Rekisterinumero 532-408-15-10
Page 539 of 759

Salajärven ja Ruuhijärven vedenpinnan nostohanke

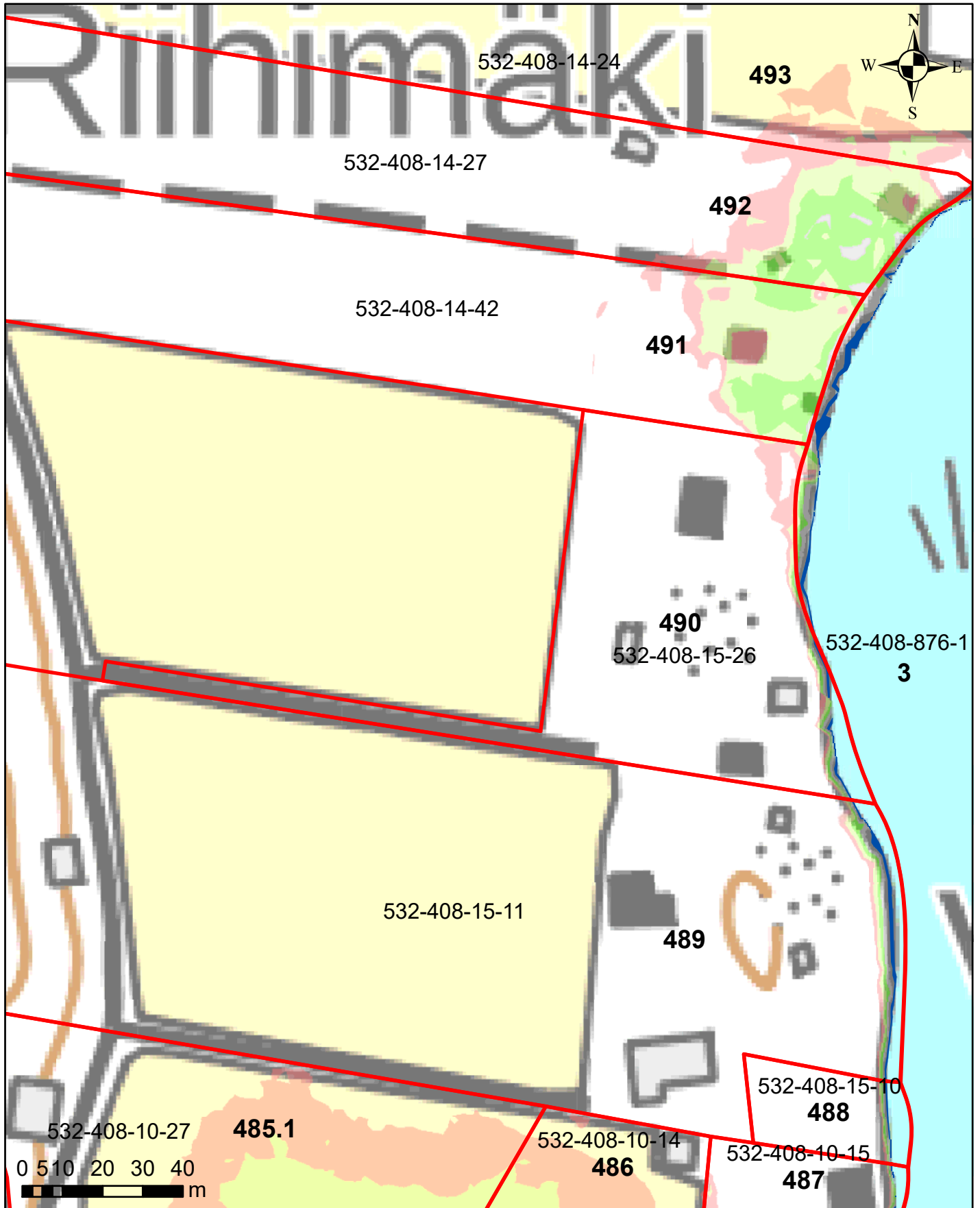


Korkeusvyöhykkeet

86,39-86,64	(vesilain mukaiseksi vesialueeksi muuttuvat alue)
86,39-86,64	(lammikoksi muuttuva alue)
86,64-86,89	
86,89-87,14	
87,14-87,39	
87,39-87,64	
87,64-87,89	

Juokseva numero 489
Rekisterinumero 532-408-15-11
Page 540 of 759

Salajärven ja Ruuhijärven vedenpinnan nostohanke

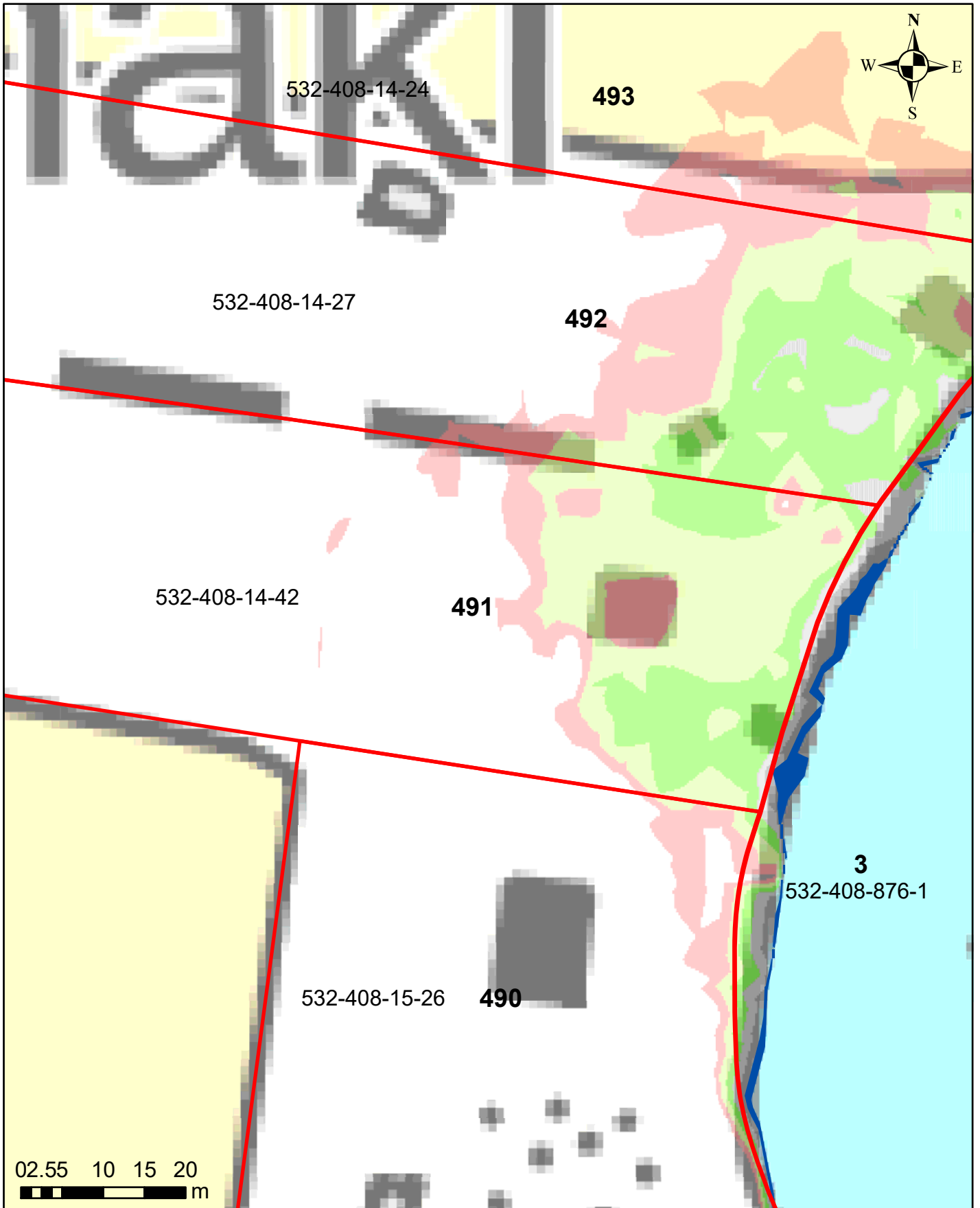


Korkeusvyöhykkeet

■	86,39-86,64 (vesilain mukaisesti vesialueeksi muuttuvat alue)
■	86,39-86,64 (lammikoksi muuttuva alue)
■	86,64-86,89
■	86,89-87,14
■	87,14-87,39
■	87,39-87,64
■	87,64-87,89

Juokseva numero 490
Rekisterinumero 532-408-15-26
Page 541 of 759

Salajärven ja Ruuhijärven vedenpinnan nostohanke

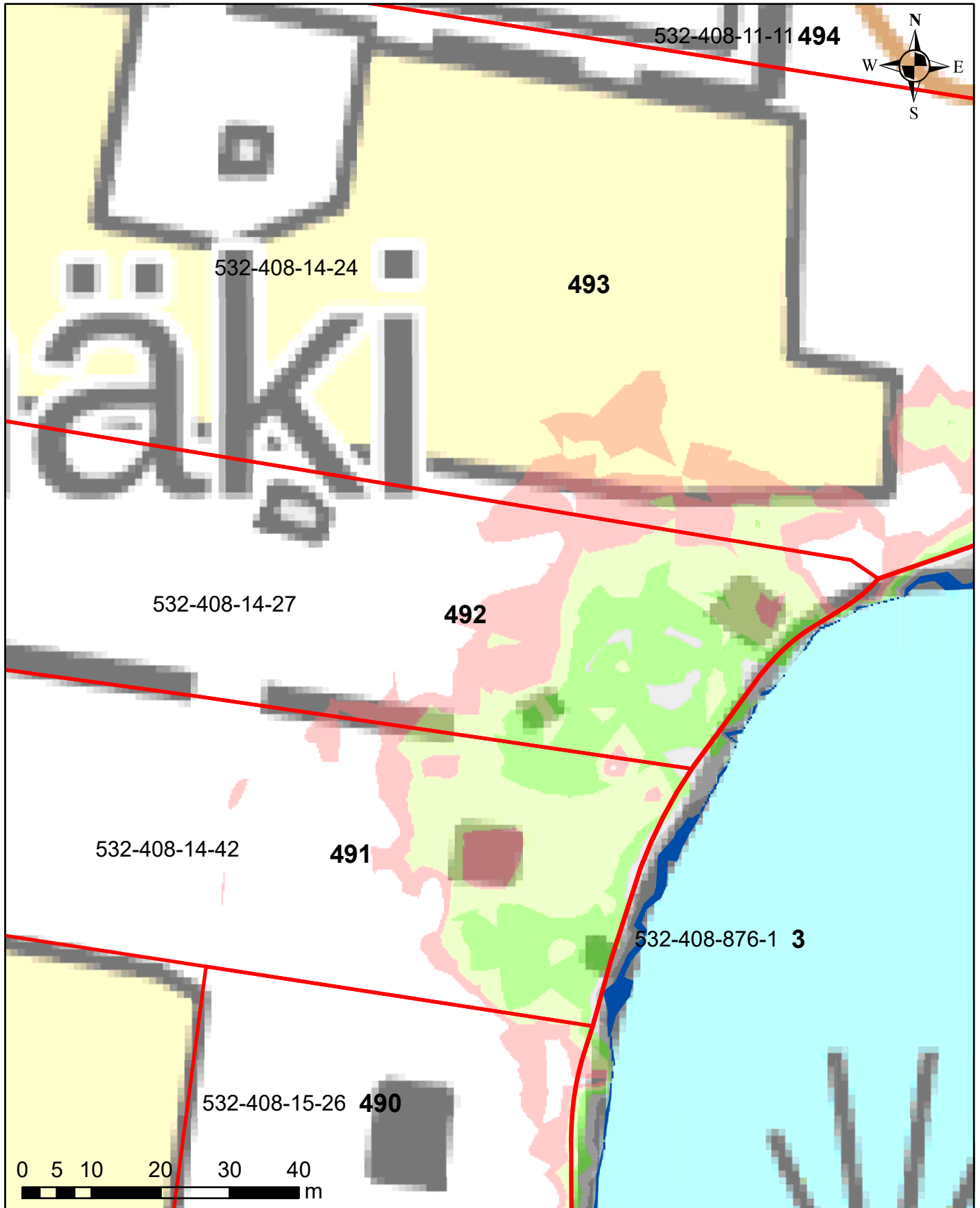


Korkeusvyöhykkeet

86,39-86,64 (vesilain mukaisesti vesialueeksi muuttuvat alue)
86,39-86,64 (lammikoksi muuttuva alue)
86,64-86,89
86,89-87,14
87,14-87,39
87,39-87,64
87,64-87,89

Juokseva numero 491
Rekisterinumero 532-408-14-42
Page 542 of 759

Salajärven ja Ruuhijärven vedenpinnan nostohanke

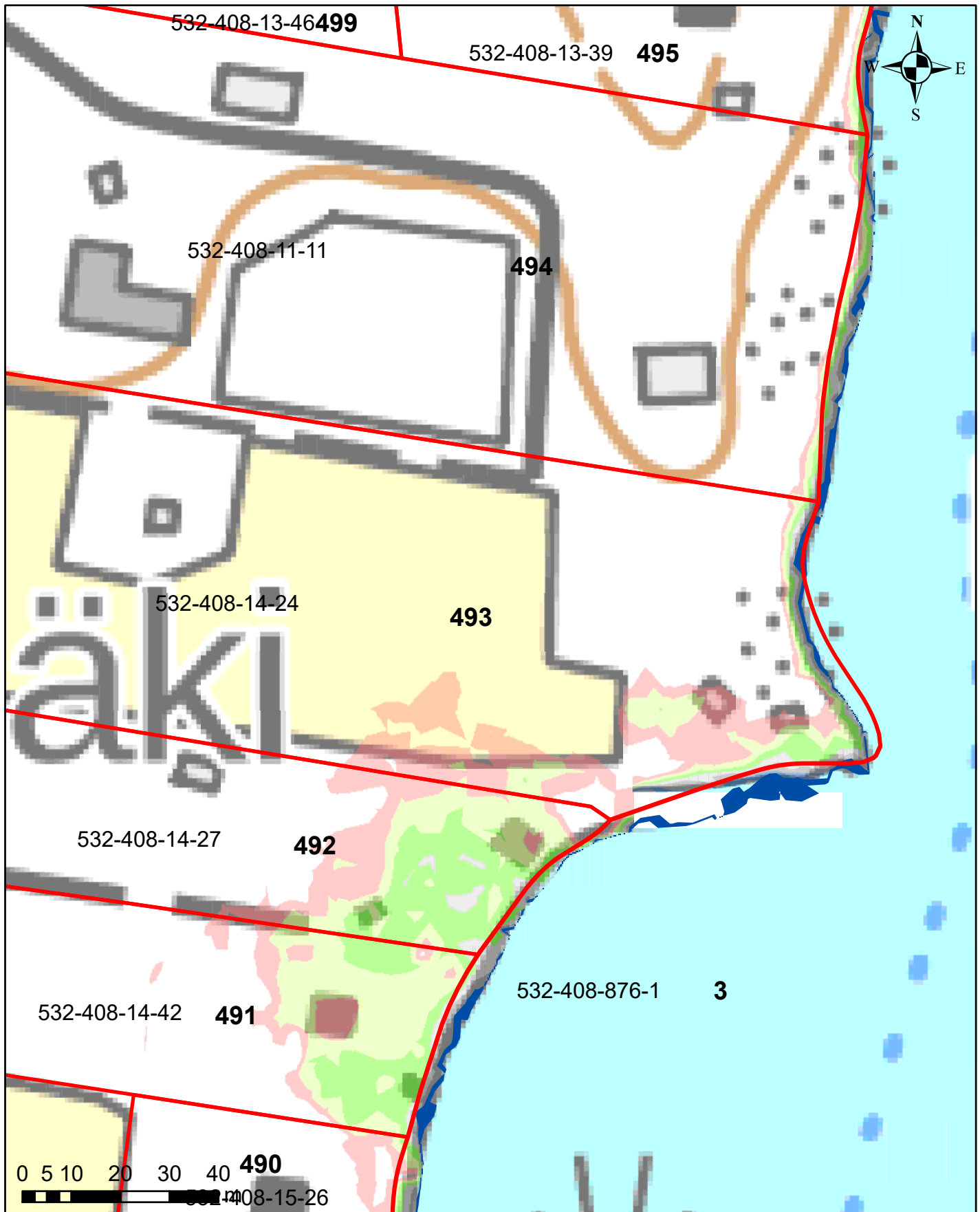


Korkeusvyöhykkeet

	86,39-86,64 (vesilain mukaisesti vesialueeksi muuttuvat alue)
	86,39-86,64 (lammikoksi muuttuva alue)
	86,64-86,89
	86,89-87,14
	87,14-87,39
	87,39-87,64
	87,64-87,89

Juokseva numero 492
Rekisterinumero 532-408-14-27
Page 543 of 759

Salajärven ja Ruuhijärven vedenpinnan nostohanke



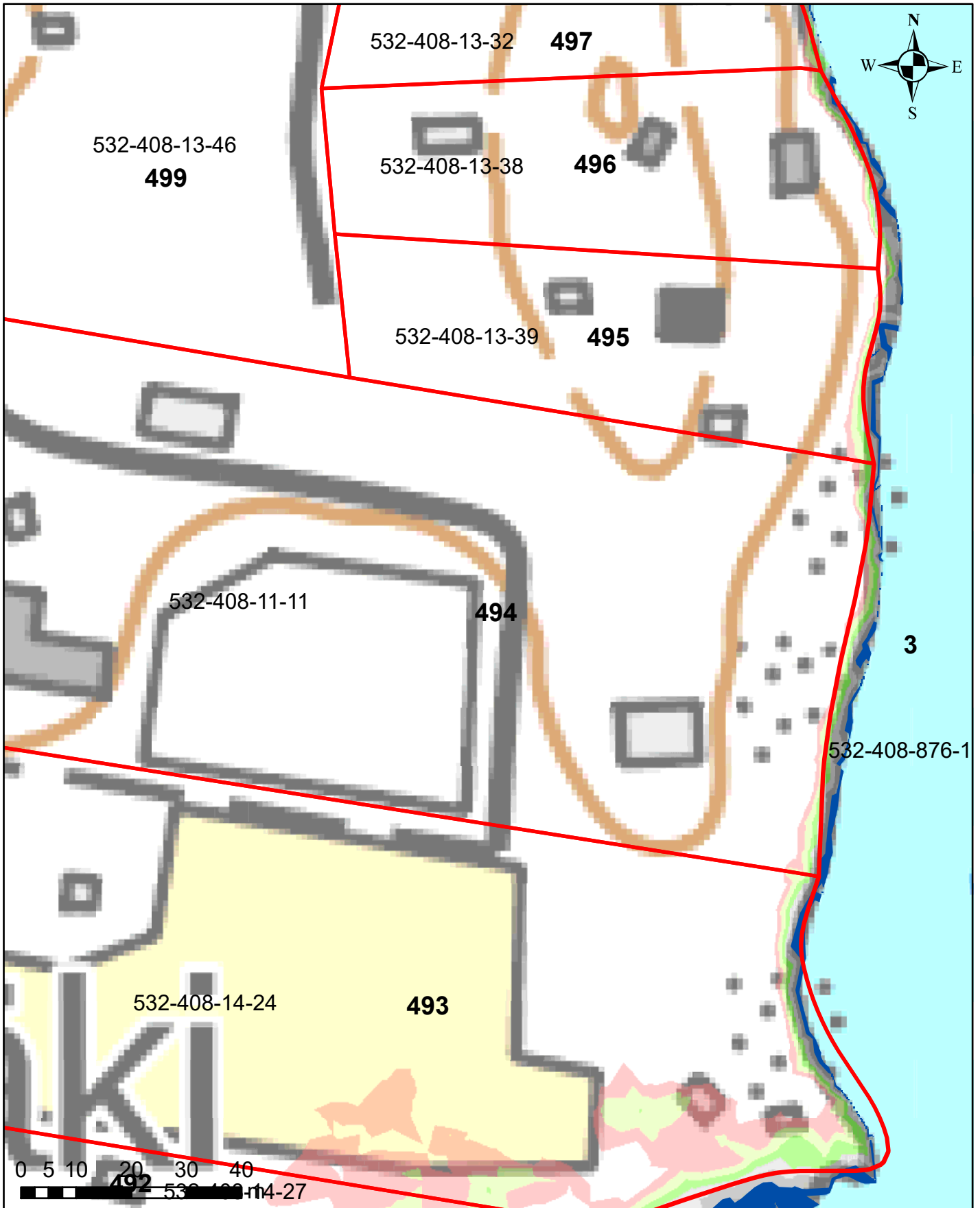
Korkeusvyöhykkeet

■	86,39-86,64 (vesilain mukaiseksi vesialueeksi muuttuvat alue)
■	86,39-86,64 (lammikoksi muuttuva alue)
■	86,64-86,89
■	86,89-87,14
■	87,14-87,39
■	87,39-87,64
■	87,64-87,89

Juokseva numero 493
Rekisterinumero 532-408-14-24
Page 544 of 759

Ympäristötekniikan insinööri Jami Aho 31.10.2021
Pohjakartta-aineisto ja kiinteistörajat MML2021

Salajärven ja Ruuhijärven vedenpinnan nostohanke

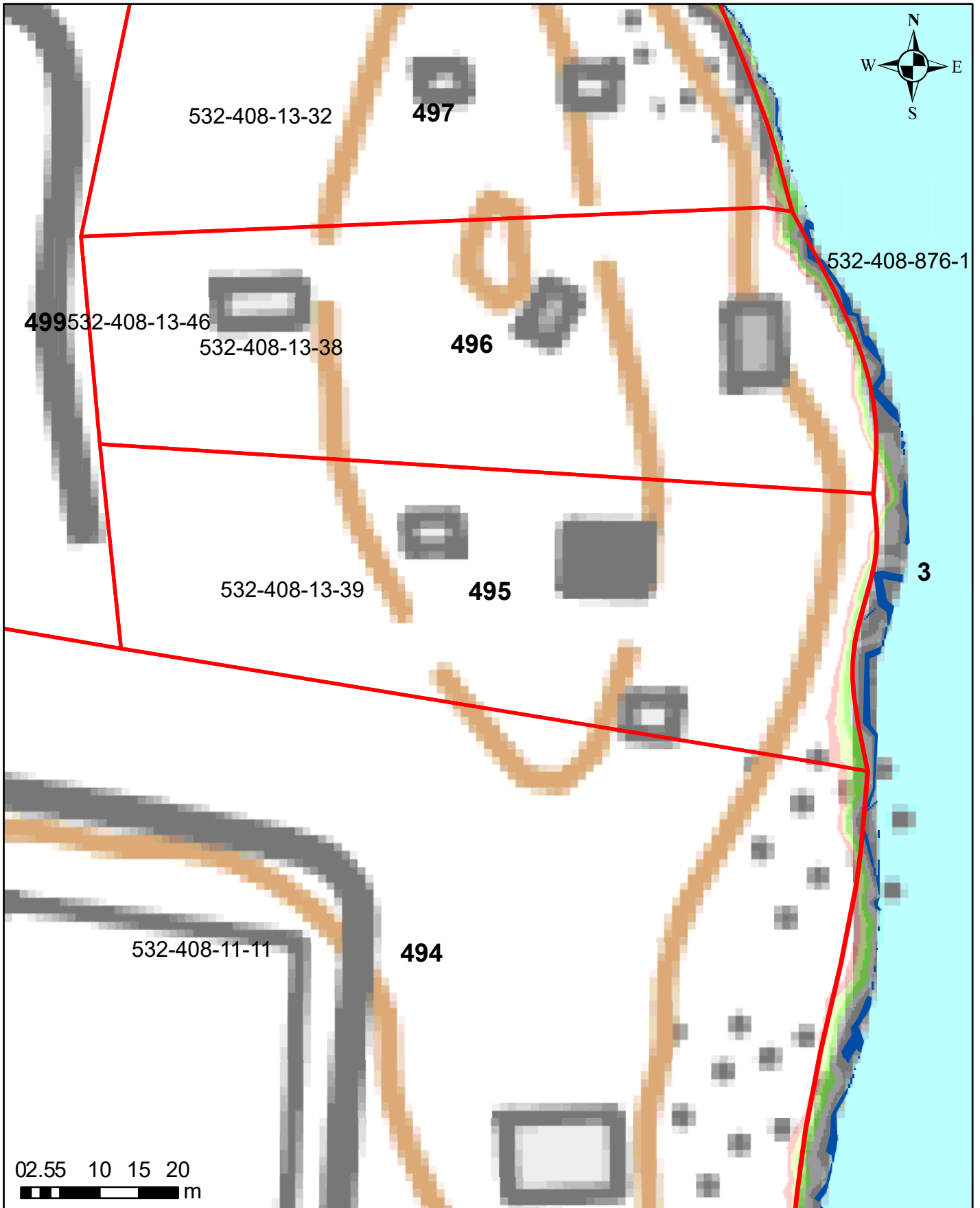


Korkeusvyöhykkeet








	86,39-86,64 (vesilain mukaisesti vesialueeksi muuttuvat alue)
	86,39-86,64 (lammikoksi muuttuva alue)
	86,64-86,89
	86,89-87,14
	87,14-87,39
	87,39-87,64
	87,64-87,89

Juokseva numero 494
Rekisterinumero 532-408-11-11
Page 545 of 759

Salajärven ja Ruuhijärven vedenpinnan nostohanke



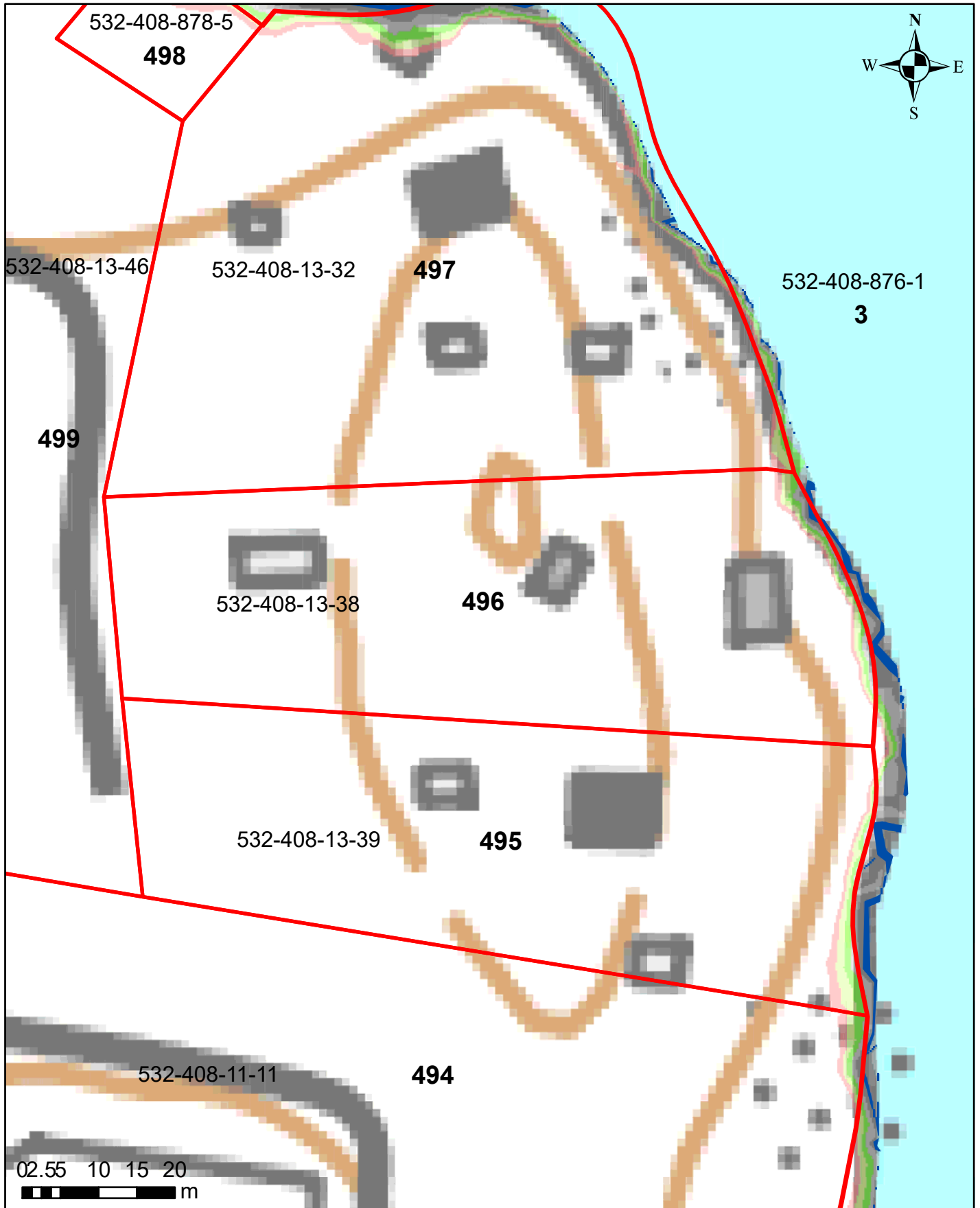
Korkeusvyöhykkeet

	86,39-86,64 (vesilain mukaiseksi vesialueeksi muuttuvat alue)
	86,39-86,64 (lammikoksi muuttuva alue)
	86,64-86,89
	86,89-87,14
	87,14-87,39
	87,39-87,64
	87,64-87,89

Juokseva numero 495
Rekisterinumero 532-408-13-39
Page 546 of 759

Ympäristötekniikan insinööritoimisto Jami Aho 31.10.2021
Pohjakartta-aineisto ja kiinteistörajat MML2021

Salajärven ja Ruuhijärven vedenpinnan nostohanke

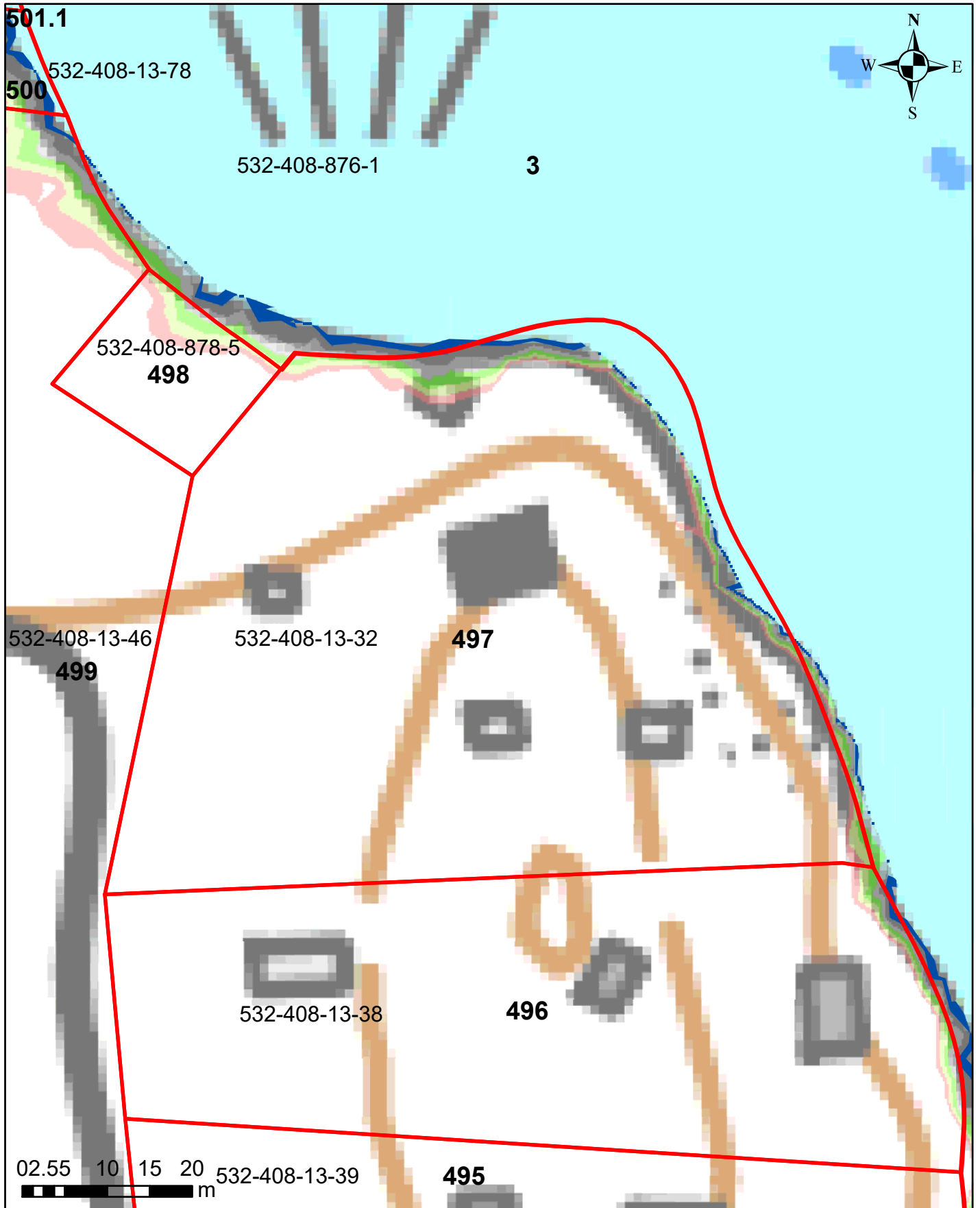


Korkeusvyöhykkeet

	86,39-86,64 (vesilain mukaiseksi vesialueeksi muuttuvat alue)
	86,39-86,64 (lammikoksi muuttuva alue)
	86,64-86,89
	86,89-87,14
	87,14-87,39
	87,39-87,64
	87,64-87,89

Juokseva numero 496
Rekisterinumero 532-408-13-38
Page 547 of 759

Salajärven ja Ruuhijärven vedenpinnan nostohanke

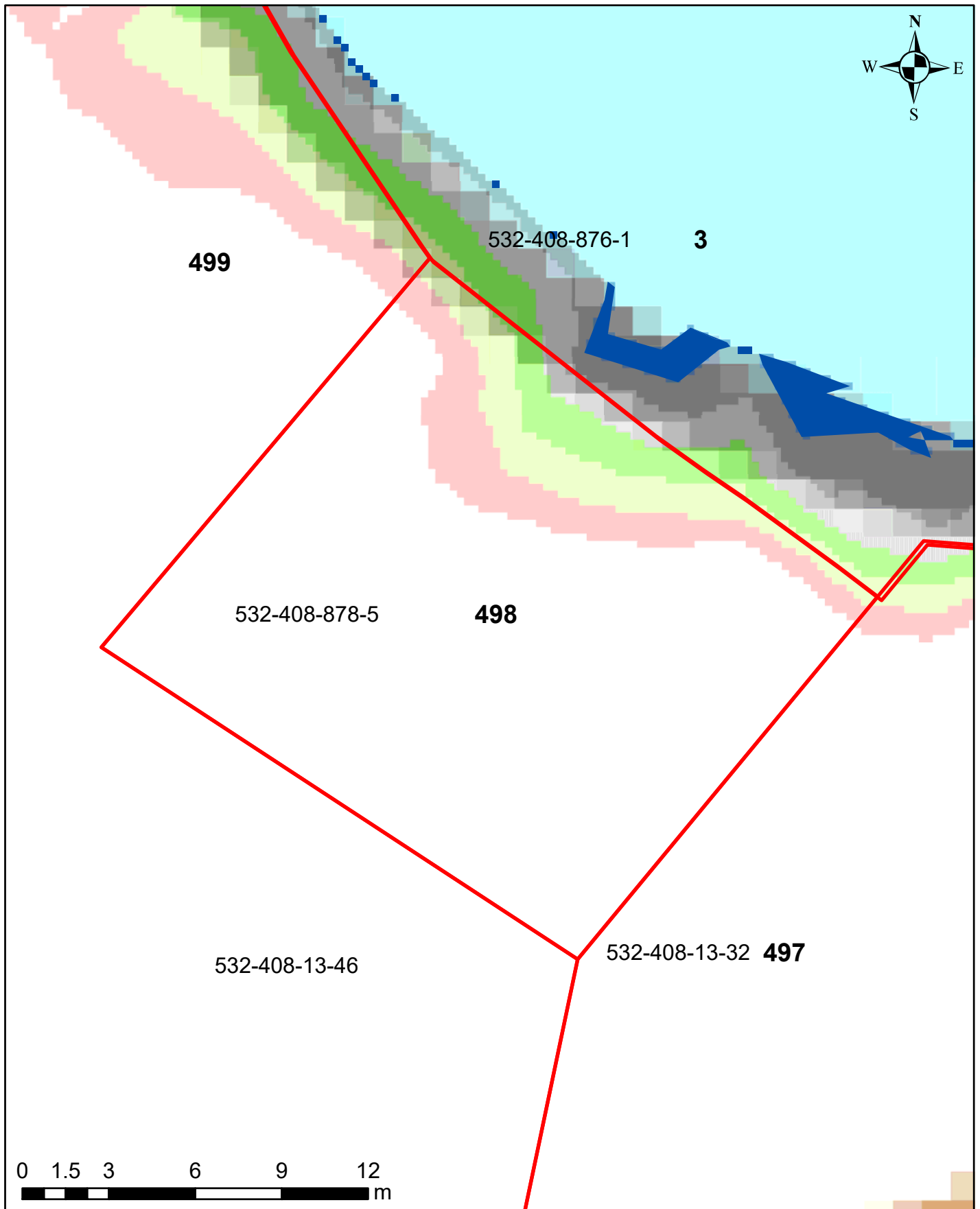


Korkeusvyöhykkeet

- 86,39-86,64 (vesilain mukaiseksi vesialueeksi muuttuvat alue)
- 86,39-86,64 (lammikoksi muuttuva alue)
- 86,64-86,89
- 86,89-87,14
- 87,14-87,39
- 87,39-87,64
- 87,64-87,89

Juokseva numero 497
Rekisterinumero 532-408-13-32
Page 548 of 759

Salajärven ja Ruuhijärven vedenpinnan nostohanke



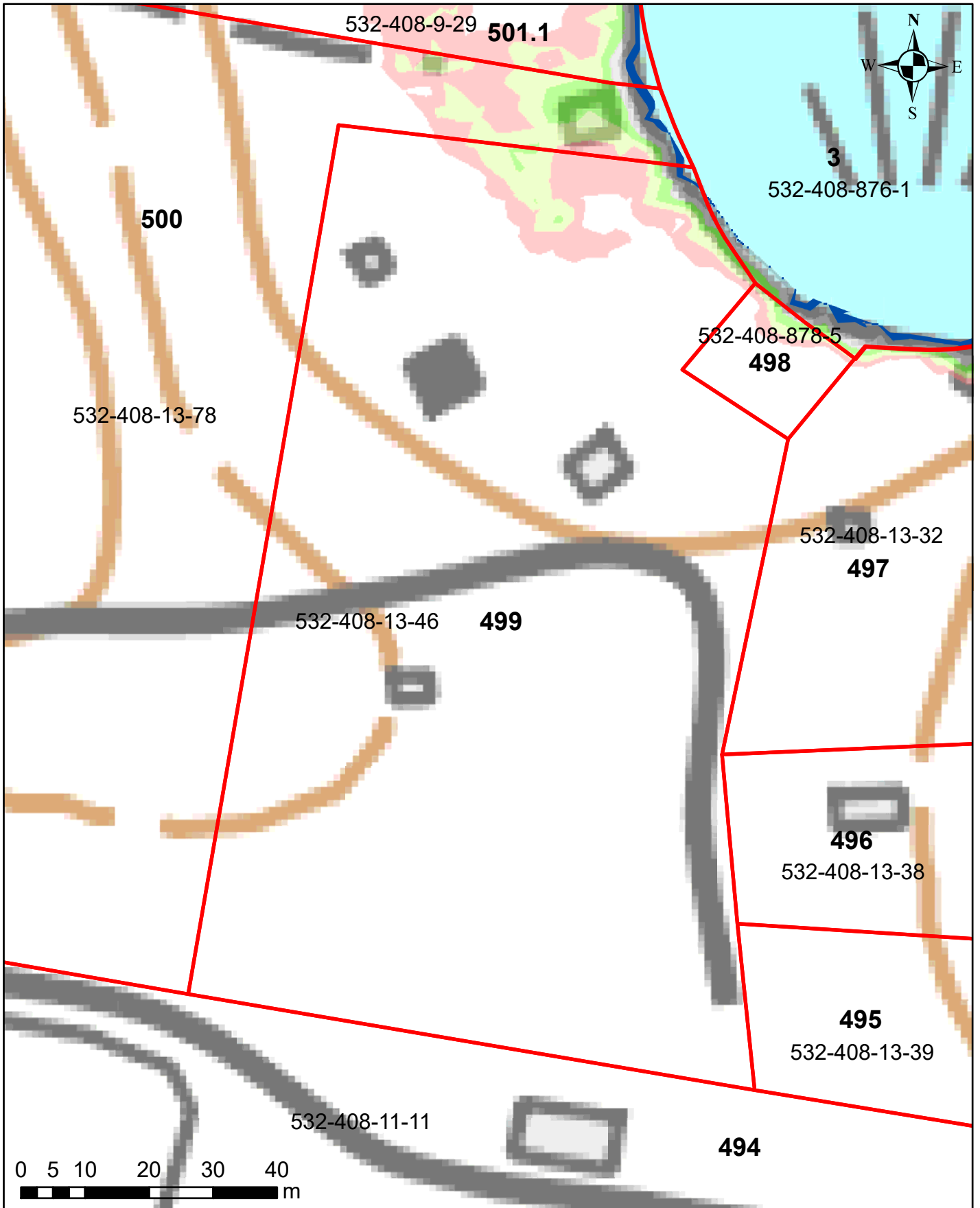
Korkeusvyöhykkeet

- 86,39-86,64 (vesilain mukaiseksi vesialueeksi muuttuvat alue)
- 86,39-86,64 (lammikoksi muuttuva alue)
- 86,64-86,89
- 86,89-87,14
- 87,14-87,39
- 87,39-87,64
- 87,64-87,89

Juokseva numero 498
Rekisterinumero 532-408-878-5
Page 549 of 759

Ympäristötekniikan insinööritoimisto Jami Aho 31.10.2021
Pohjakartta-aineisto ja kiinteistörajat MML2021

Salajärven ja Ruuhijärven vedenpinnan nostohanke

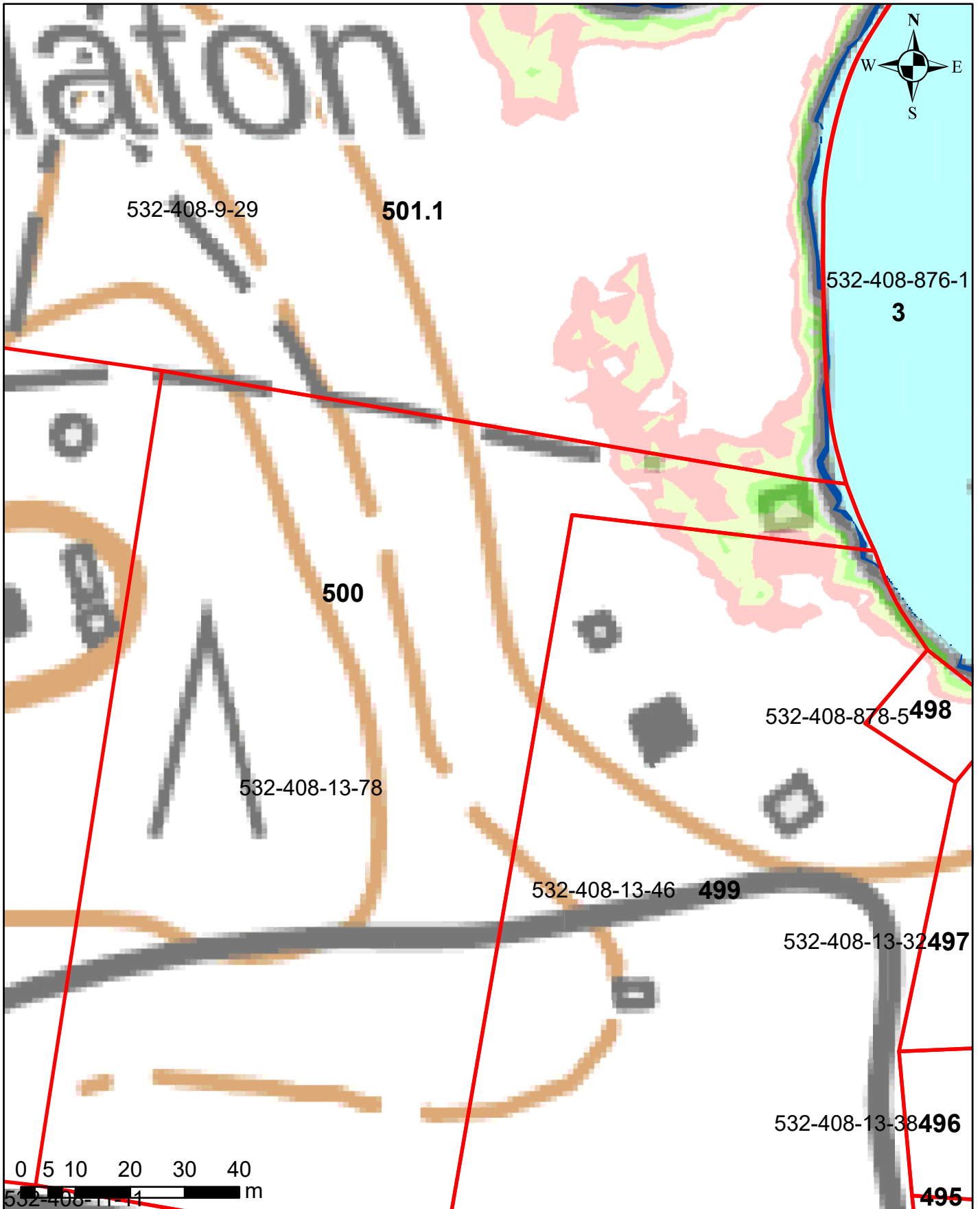


Korkeusvyöhykkeet

86,39-86,64 (vesilain mukaiseksi vesialueeksi muuttuvat alue)
86,39-86,64 (lammikoksi muuttuva alue)
86,64-86,89
86,89-87,14
87,14-87,39
87,39-87,64
87,64-87,89

Juokseva numero 499
Rekisterinumero 532-408-13-46
Page 550 of 759

Salajärven ja Ruuhijärven vedenpinnan nostohanke



Korkeusvyöhykkeet

86,39-86,64 (vesilain mukaisesti vesialueeksi muuttuvat alue)
86,39-86,64 (lammikoksi muuttuva alue)
86,64-86,89
86,89-87,14
87,14-87,39
87,39-87,64
87,64-87,89

Juokseva numero 500
Rekisterinumero 532-408-13-78
Page 551 of 759

Ympäristötekniikan insinööritoimisto Jami Aho 31.10.2021
Pohjakartta-aineisto ja kiinteistörajat MML2021

Salajärven ja Ruuhijärven vedenpinnan nostohanke

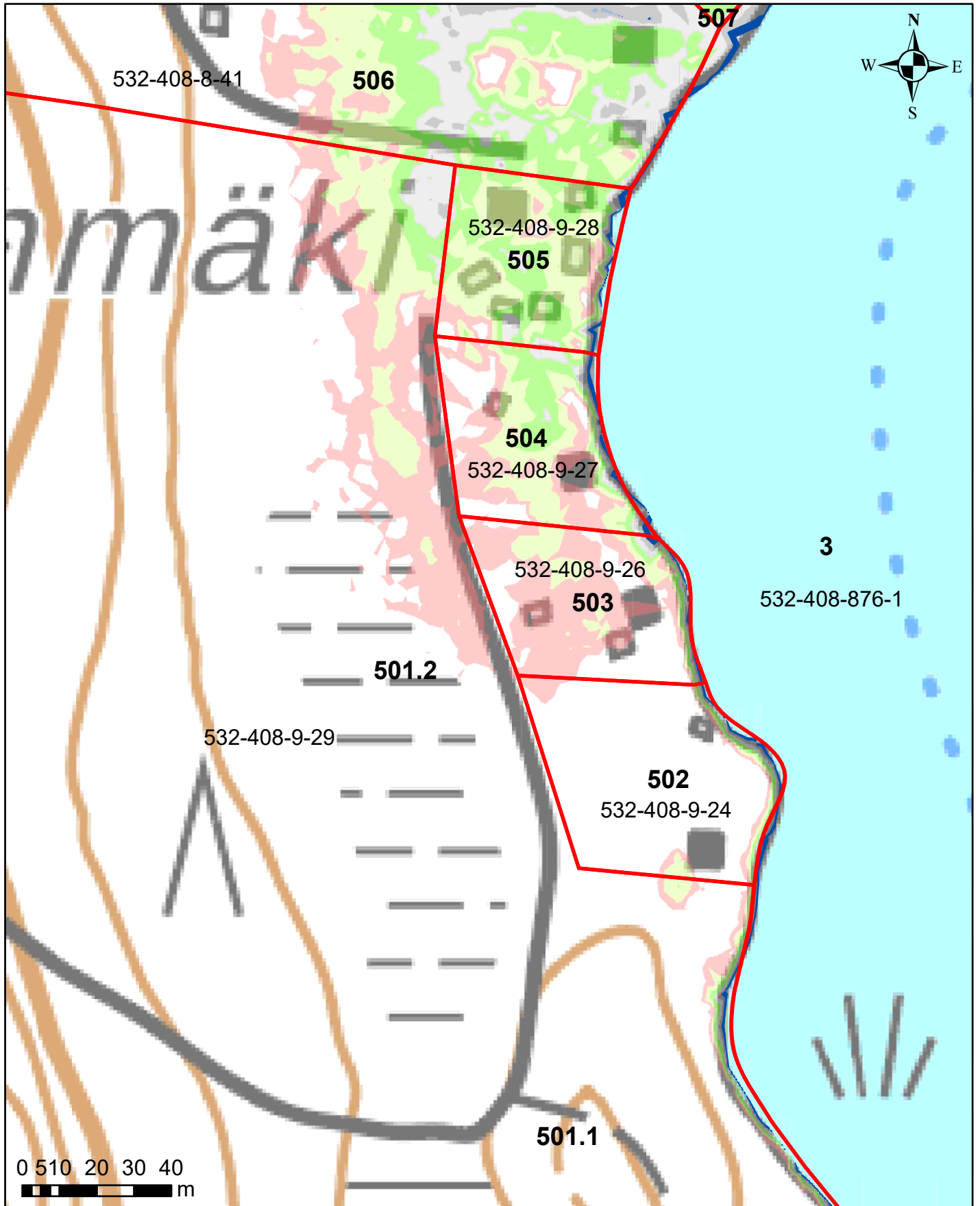


Korkeusvyöhykkeet

86,39-86,64 (vesilain mukaiseksi vesialueeksi muuttuvat alue)
86,39-86,64 (lammikoksi muuttuva alue)
86,64-86,89
86,89-87,14
87,14-87,39
87,39-87,64
87,64-87,89

Juokseva numero 501
Rekisterinumero 532-408-9-29
Page 552 of 759

Salajärven ja Ruuhijärven vedenpinnan nostohanke



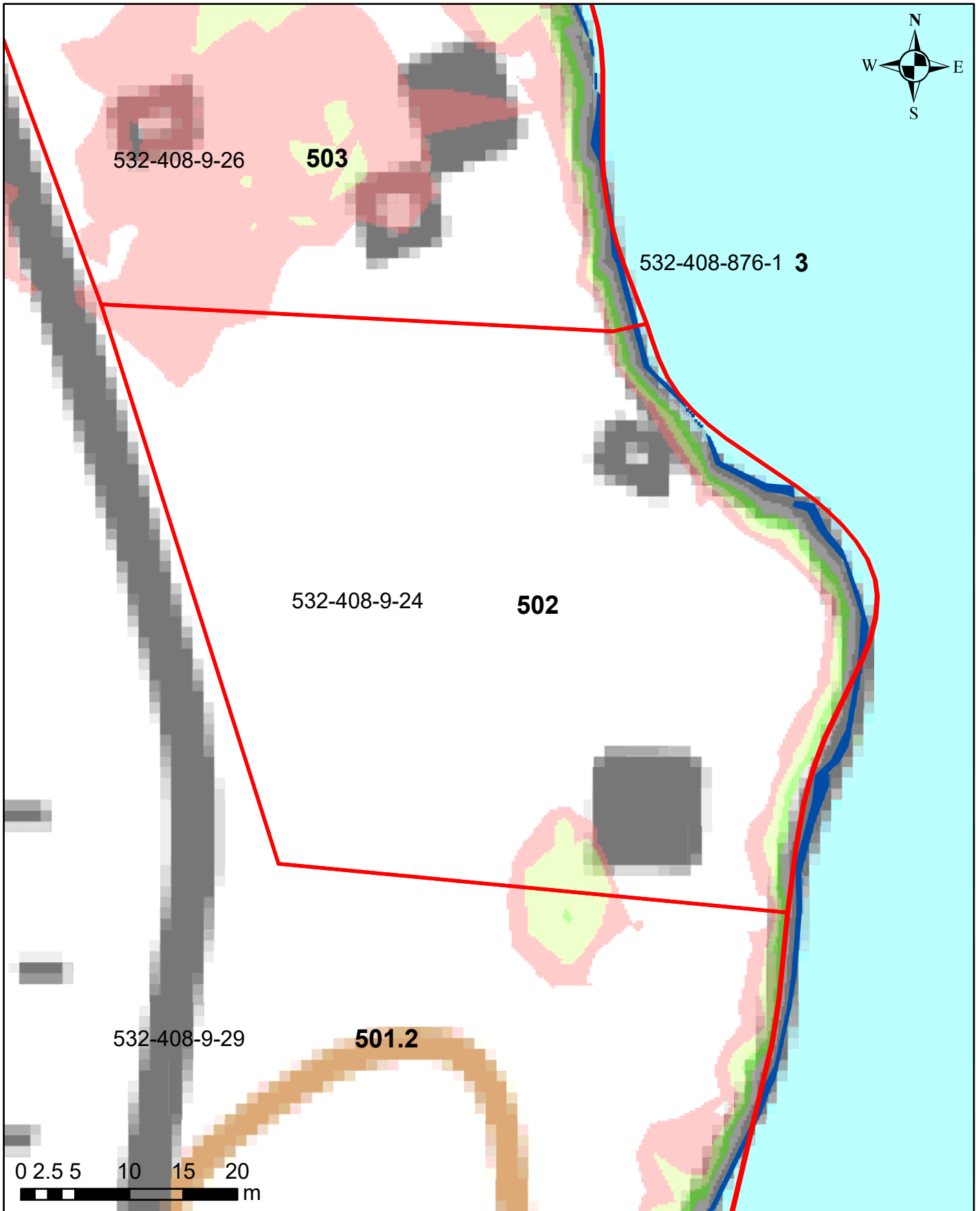
Korkeusvyöhykkeet

86,39-86,64 (vesilain mukaisesti vesialueeksi muuttuvat alue)
86,39-86,64 (lammikoksi muuttuva alue)
86,64-86,89
86,89-87,14
87,14-87,39
87,39-87,64
87,64-87,89

Juokseva numero 501
Rekisterinumero 532-408-9-29
Page 553 of 759

Ympäristötekniikan insinööritoimisto Jami Aho 31.10.2021
Pohjakartta-aineisto ja kiinteistörajat MML2021

Salajärven ja Ruuhijärven vedenpinnan nostohanke

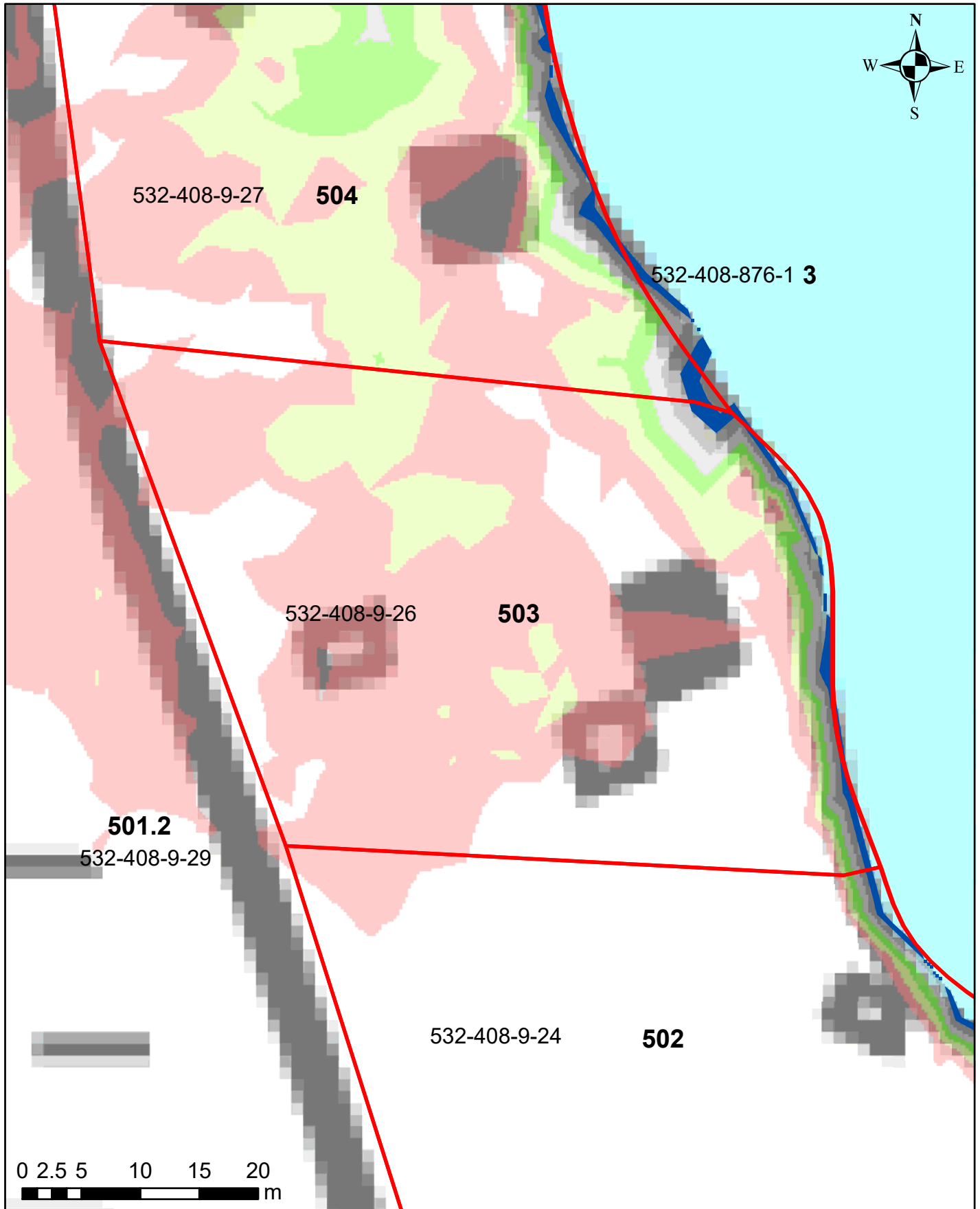


Korkeusvyöhykkeet

- 86,39-86,64 (vesilain mukaiseksi vesialueeksi muuttuvat alue)
- 86,39-86,64 (lammikoksi muuttuva alue)
- 86,64-86,89
- 86,89-87,14
- 87,14-87,39
- 87,39-87,64
- 87,64-87,89

Juokseva numero 502
Rekisterinumero 532-408-9-24
Page 554 of 759

Salajärven ja Ruuhijärven vedenpinnan nostohanke



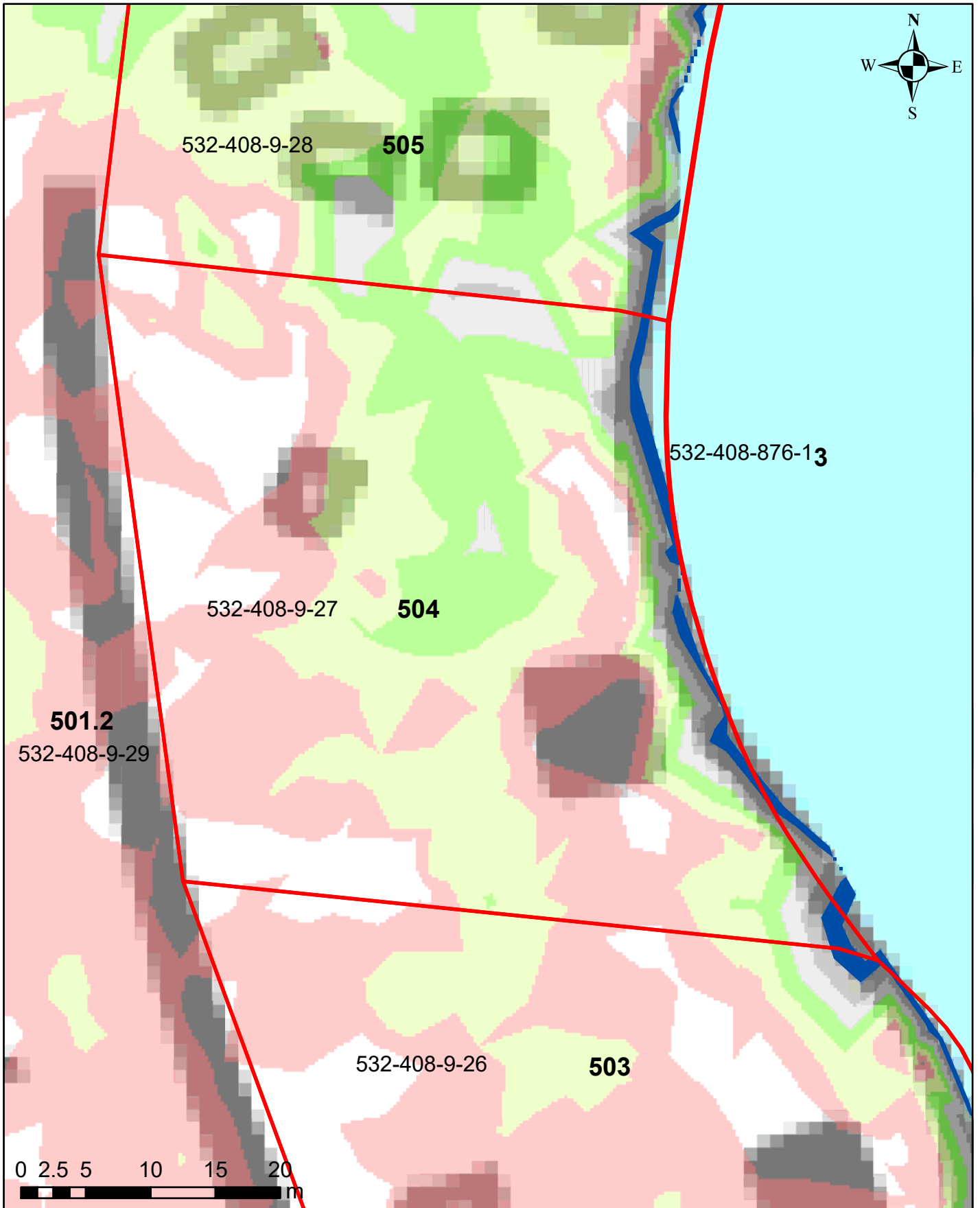
Korkeusvyöhykkeet

- 86,39-86,64 (vesilain mukaiseksi vesialueeksi muuttuvat alue)
- 86,39-86,64 (lammikoksi muuttuva alue)
- 86,64-86,89
- 86,89-87,14
- 87,14-87,39
- 87,39-87,64
- 87,64-87,89

Juokseva numero 503
Rekisterinumero 532-408-9-26
Page 555 of 759

Ympäristötekniikan insinööritoimisto Jami Aho 31.10.2021
Pohjakartta-aineisto ja kiinteistörajat MML2021

Salajärven ja Ruuhijärven vedenpinnan nostohanke



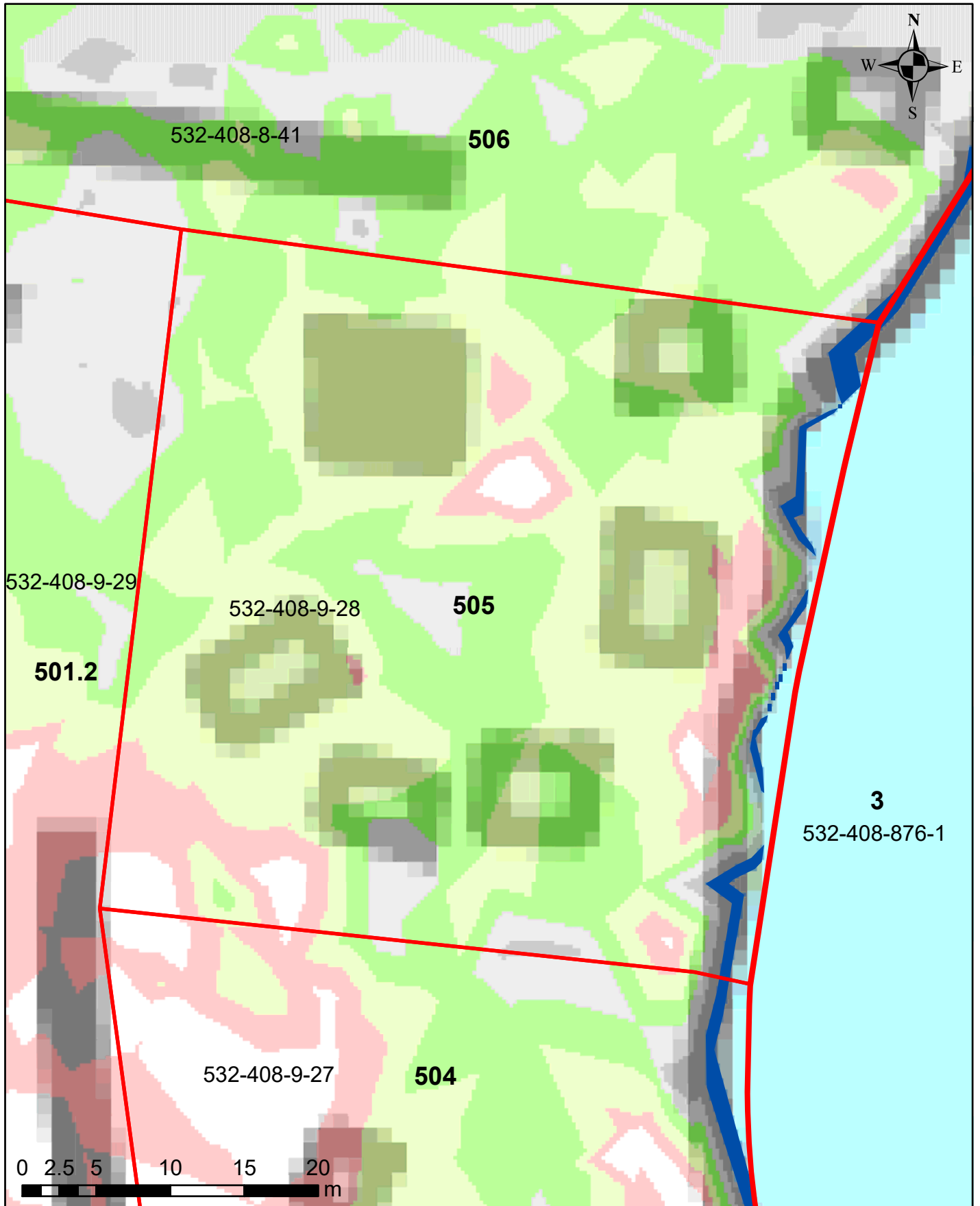
Korkeusvyöhykkeet

■	86,39-86,64 (vesilain mukaiseksi vesialueeksi muuttuvat alue)
■	86,39-86,64 (lammikoksi muuttuva alue)
■	86,64-86,89
■	86,89-87,14
■	87,14-87,39
■	87,39-87,64
■	87,64-87,89

Juokseva numero 504
Rekisterinumero 532-408-9-27
Page 556 of 759

Ympäristötekniikan insinööritoimisto Jami Aho 31.10.2021
Pohjakartta-aineisto ja kiinteistörajat MML2021

Salajärven ja Ruuhijärven vedenpinnan nostohanke



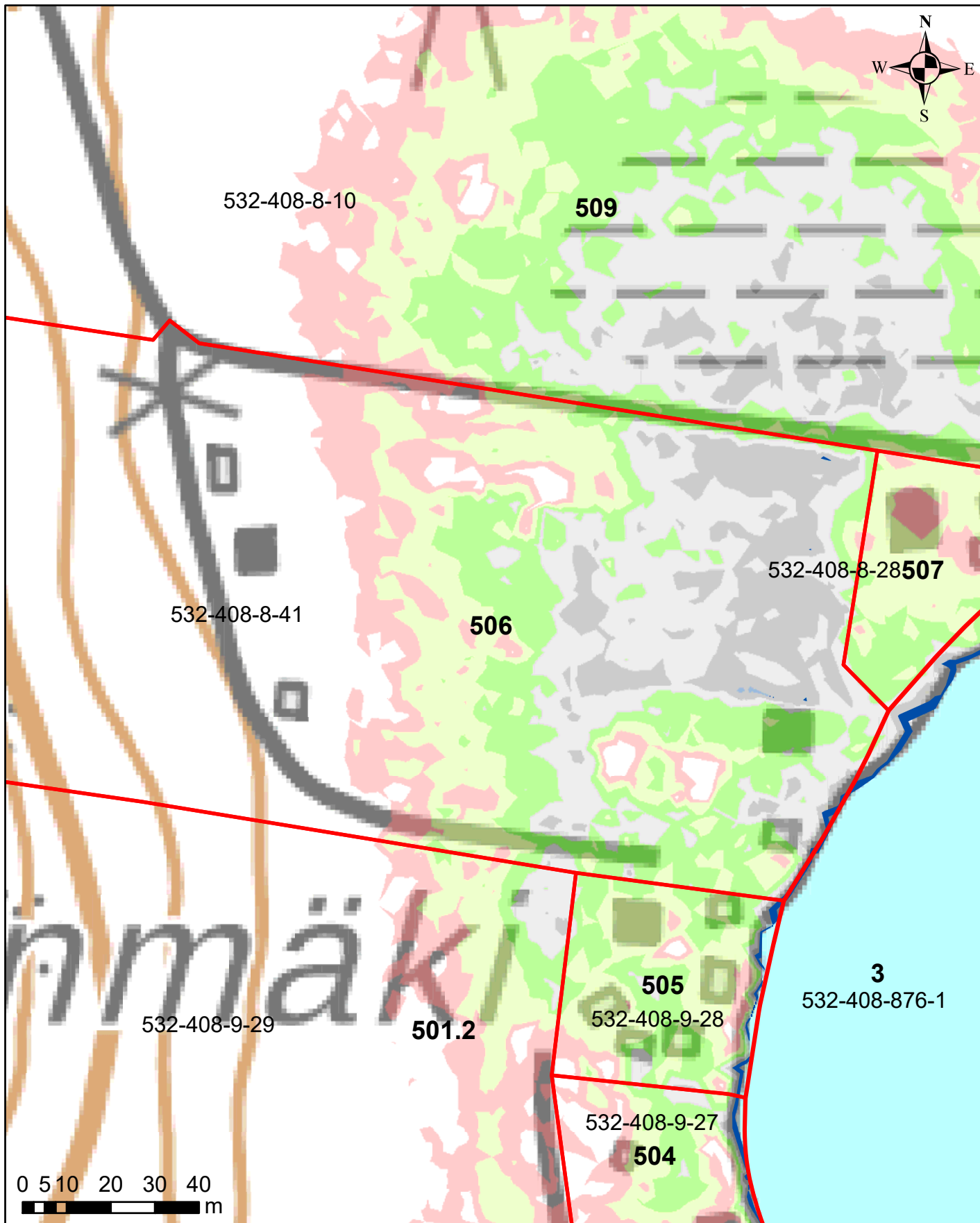
Korkeusvyöhykkeet

86,39-86,64 (vesilain mukaisesti vesialueeksi muuttuvat alue)
86,39-86,64 (lammikoksi muuttuva alue)
86,64-86,89
86,89-87,14
87,14-87,39
87,39-87,64
87,64-87,89

Juokseva numero 505
Rekisterinumero 532-408-9-28
Page 557 of 759

Ympäristötekniikan insinööritoimisto Jami Aho 31.10.2021
Pohjakartta-aineisto ja kiinteistörajat MML2021

Salajärven ja Ruuhijärven vedenpinnan nostohanke

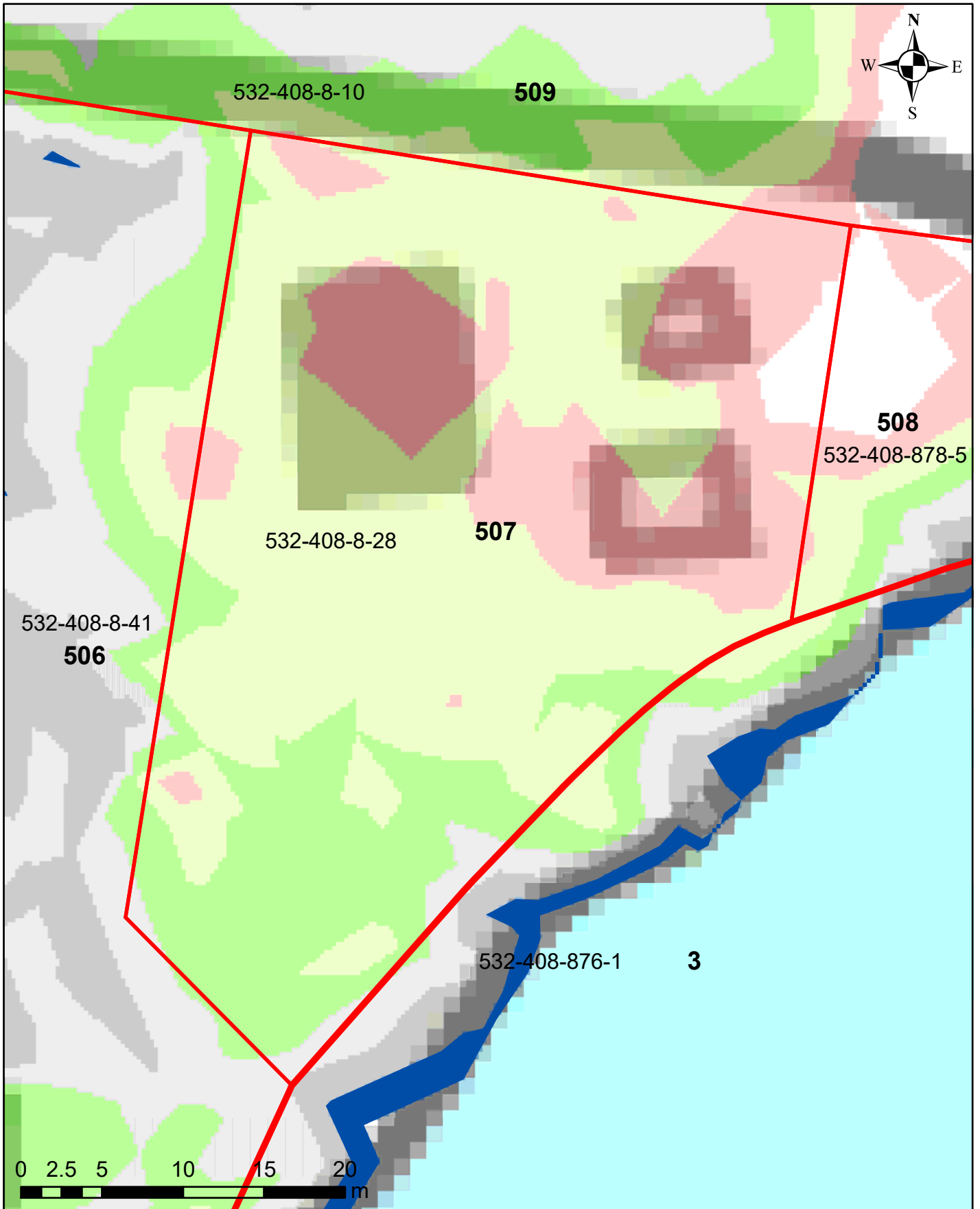


Korkeusvyöhykkeet

86,39-86,64 (vesilain mukaiseksi vesialueeksi muuttuvat alue)
86,39-86,64 (lammikoksi muuttuva alue)
86,64-86,89
86,89-87,14
87,14-87,39
87,39-87,64
87,64-87,89

Juokseva numero 506
Rekisterinumero 532-408-8-41
Page 558 of 759

Salajärven ja Ruuhijärven vedenpinnan nostohanke

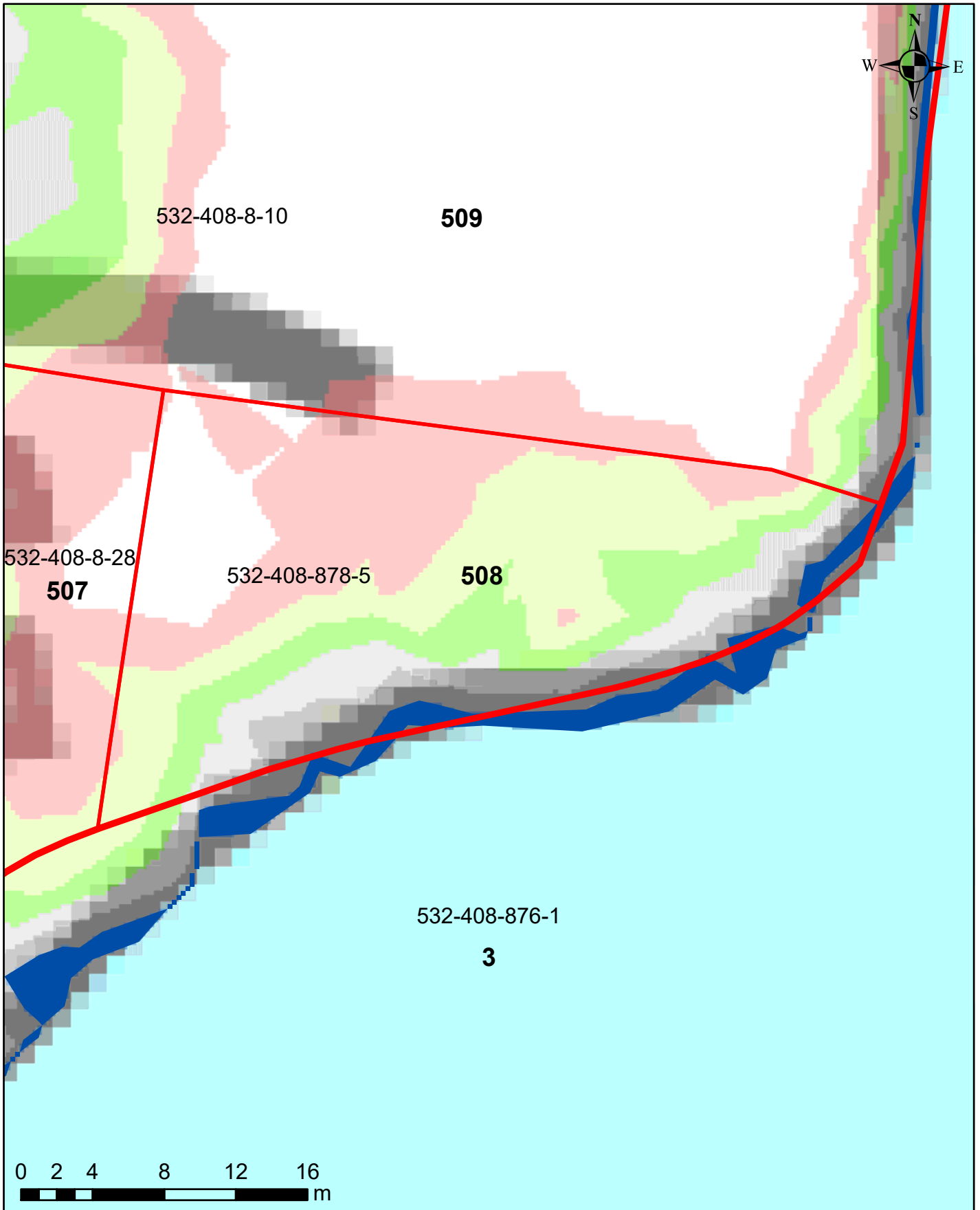


Korkeusvyöhykkeet

86,39-86,64 (vesilain mukaisesti vesialueeksi muuttuvat alue)
86,39-86,64 (lammikoksi muuttuva alue)
86,64-86,89
86,89-87,14
87,14-87,39
87,39-87,64
87,64-87,89

Juokseva numero 507
Rekisterinumero 532-408-8-28
Page 559 of 759

Salajärven ja Ruuhijärven vedenpinnan nostohanke



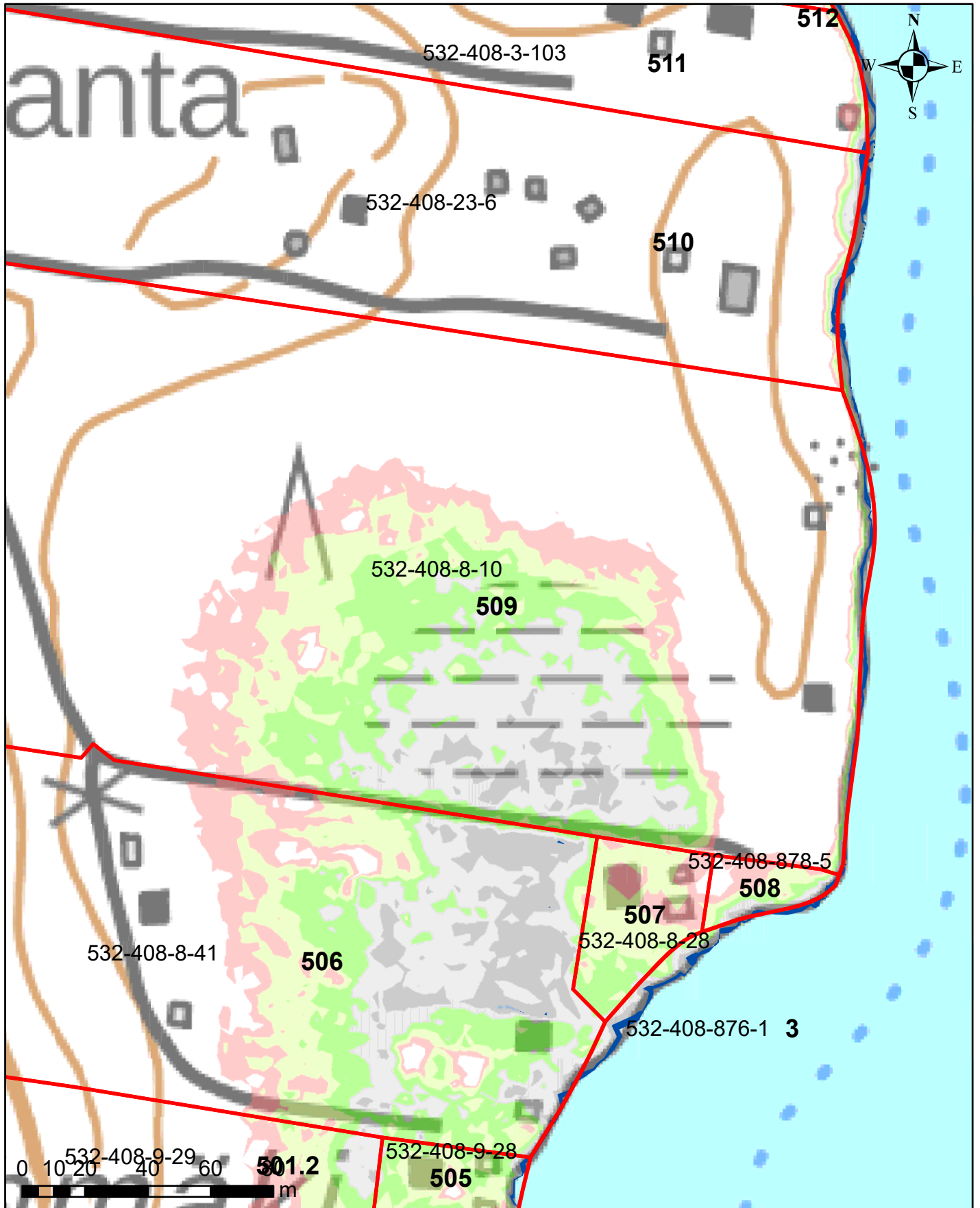
Korkeusvyöhykkeet

- 86,39-86,64 (vesilain mukaiseksi vesialueeksi muuttuvat alue)
- 86,39-86,64 (lammikoksi muuttuva alue)
- 86,64-86,89
- 86,89-87,14
- 87,14-87,39
- 87,39-87,64
- 87,64-87,89

Juokseva numero 508
Rekisterinumero 532-408-878-5
Page 560 of 759

Ympäristötekniikan insinööritoimisto Jami Aho 31.10.2021
Pohjakartta-aineisto ja kiinteistörajat MML2021

Salajärven ja Ruuhijärven vedenpinnan nostohanke



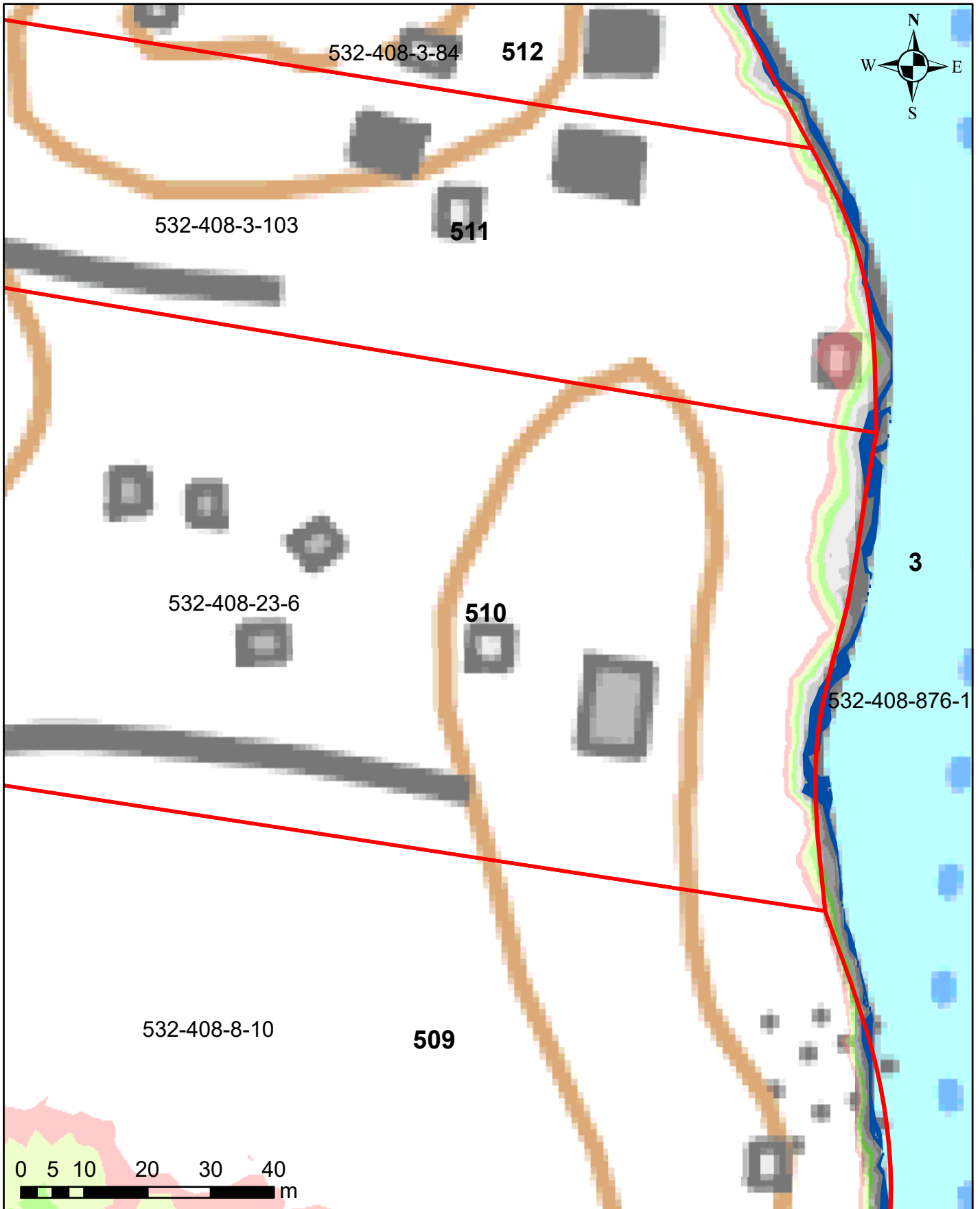
Korkeusvyöhykkeet

■	86,39-86,64 (vesilain mukaiseksi vesialueeksi muuttuvat alue)
■	86,39-86,64 (lammikoksi muuttuva alue)
■	86,64-86,89
■	86,89-87,14
■	87,14-87,39
■	87,39-87,64
■	87,64-87,89

Juokseva numero 509
Rekisterinumero 532-408-8-10
Page 561 of 759

Ympäristötekniikan insinööri Jami Aho 31.10.2021
Pohjakartta-aineisto ja kiinteistörajat MML2021

Salajärven ja Ruuhijärven vedenpinnan nostohanke



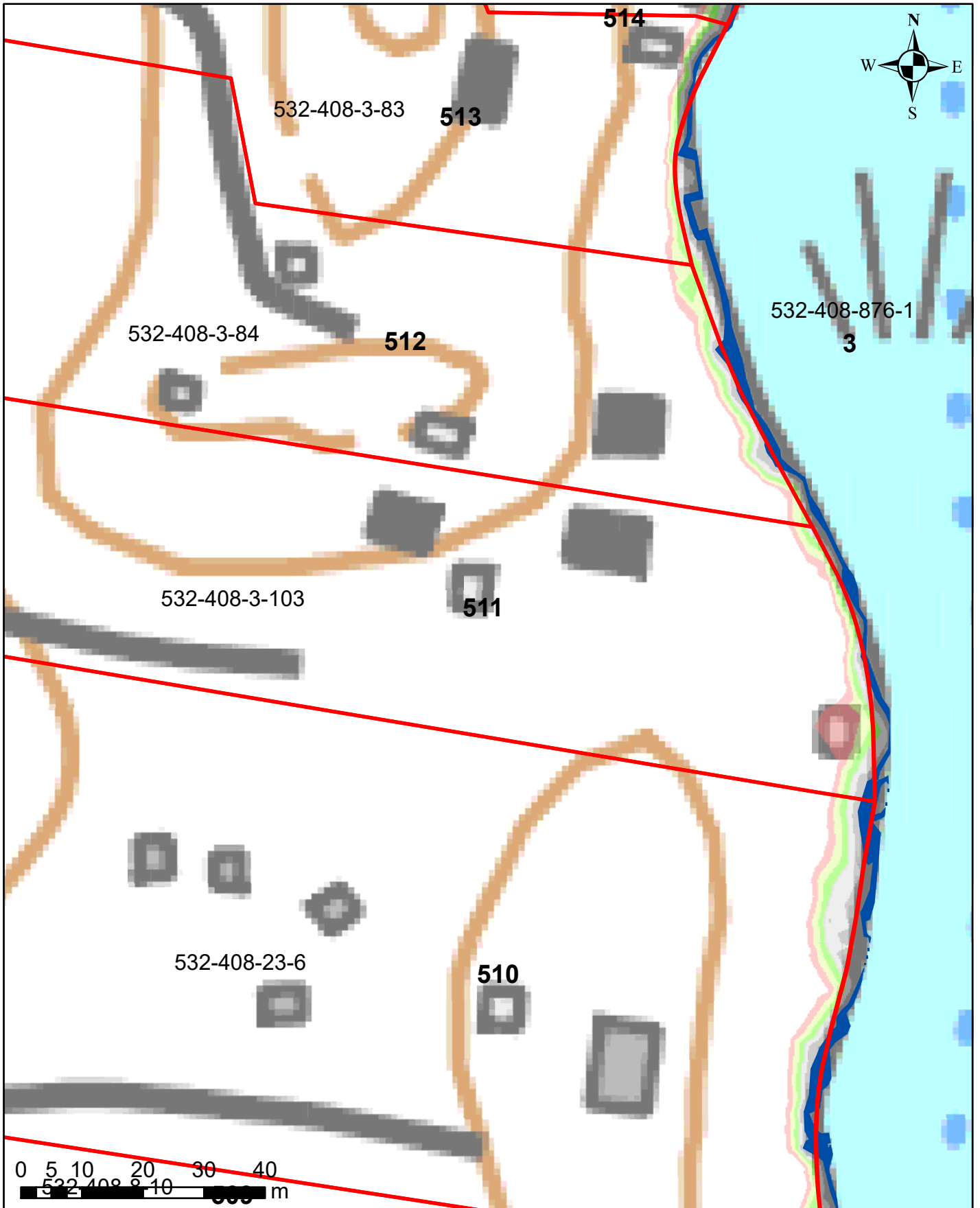
Korkeusvyöhykkeet

86,39-86,64	(vesilain mukaiseksi vesialueeksi muuttuvat alue)
86,39-86,64	(lammikoksi muuttuva alue)
86,64-86,89	
86,89-87,14	
87,14-87,39	
87,39-87,64	
87,64-87,89	

Juokseva numero 510
Rekisterinumero 532-408-23-6
Page 562 of 759

Ympäristötekniikan insinööritoimisto Jami Aho 31.10.2021
Pohjakartta-aineisto ja kiinteistörajat MML2021

Salajärven ja Ruuhijärven vedenpinnan nostohanke



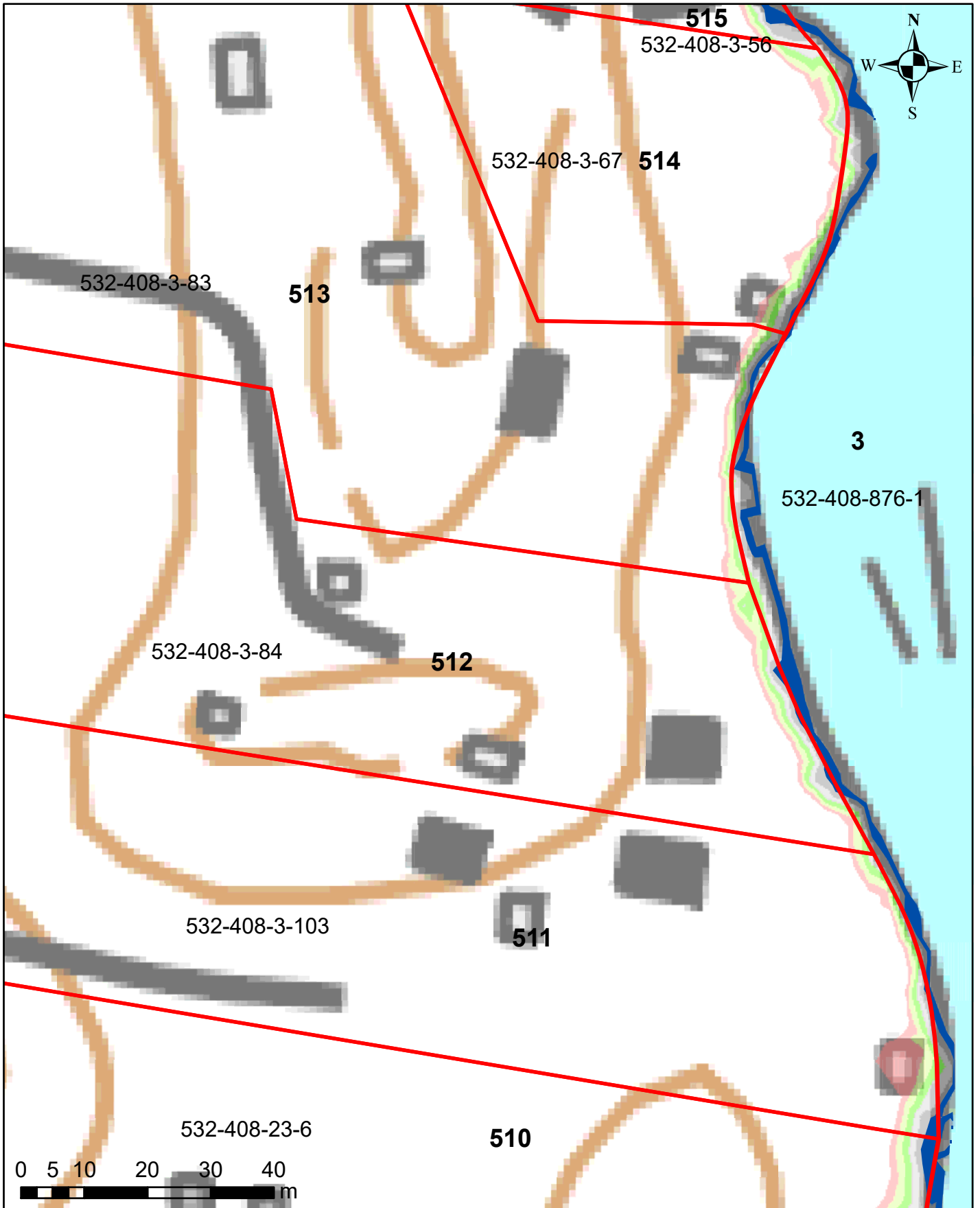
Korkeusvyöhykkeet

86,39-86,64 (vesilain mukaiseksi vesialueeksi muuttuvat alue)
86,39-86,64 (lammikoksi muuttuva alue)
86,64-86,89
86,89-87,14
87,14-87,39
87,39-87,64
87,64-87,89

Juokseva numero 511
Rekisterinumero 532-408-3-103
Page 563 of 759

Ympäristötekniikan insinööritoimisto Jami Aho 31.10.2021
Pohjakartta-aineisto ja kiinteistörajat MML2021

Salajärven ja Ruuhijärven vedenpinnan nostohanke



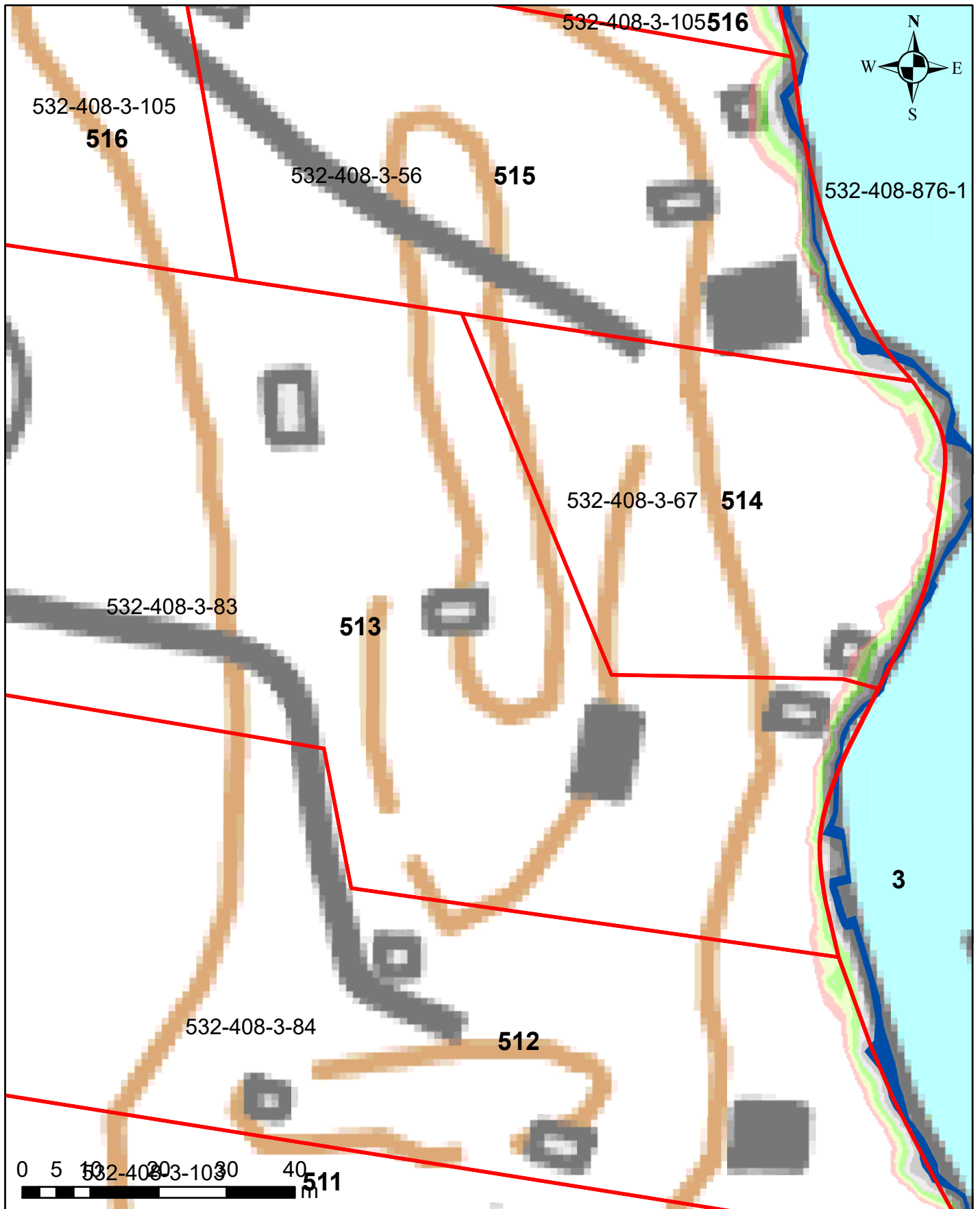
Korkeusvyöhykkeet

	86,39-86,64 (vesilain mukaisesti vesialueeksi muuttuvat alue)
	86,39-86,64 (lammikoksi muuttuva alue)
	86,64-86,89
	86,89-87,14
	87,14-87,39
	87,39-87,64
	87,64-87,89

Juokseva numero 512
Rekisterinumero 532-408-3-84
Page 564 of 759

Ympäristötekniikan insinööritoimisto Jami Aho 31.10.2021
Pohjakartta-aineisto ja kiinteistörajat MML2021

Salajärven ja Ruuhijärven vedenpinnan nostohanke

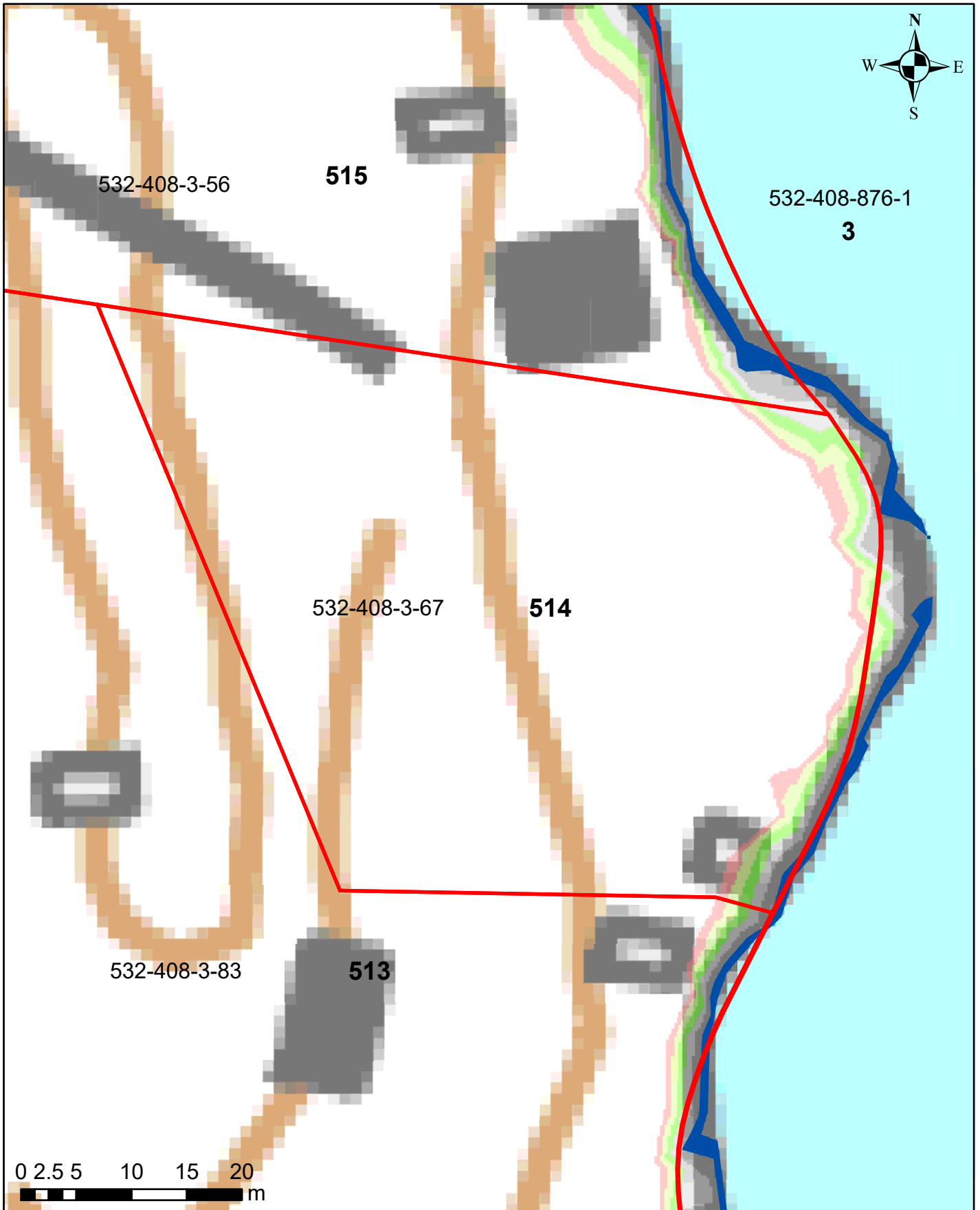


Korkeusvyöhykkeet

	86,39-86,64 (vesilain mukaisesti vesialueeksi muuttuvat alue)
	86,39-86,64 (lammikoksi muuttuva alue)
	86,64-86,89
	86,89-87,14
	87,14-87,39
	87,39-87,64
	87,64-87,89

Juokseva numero 513
Rekisterinumero 532-408-3-83
Page 565 of 759

Salajärven ja Ruuhijärven vedenpinnan nostohanke

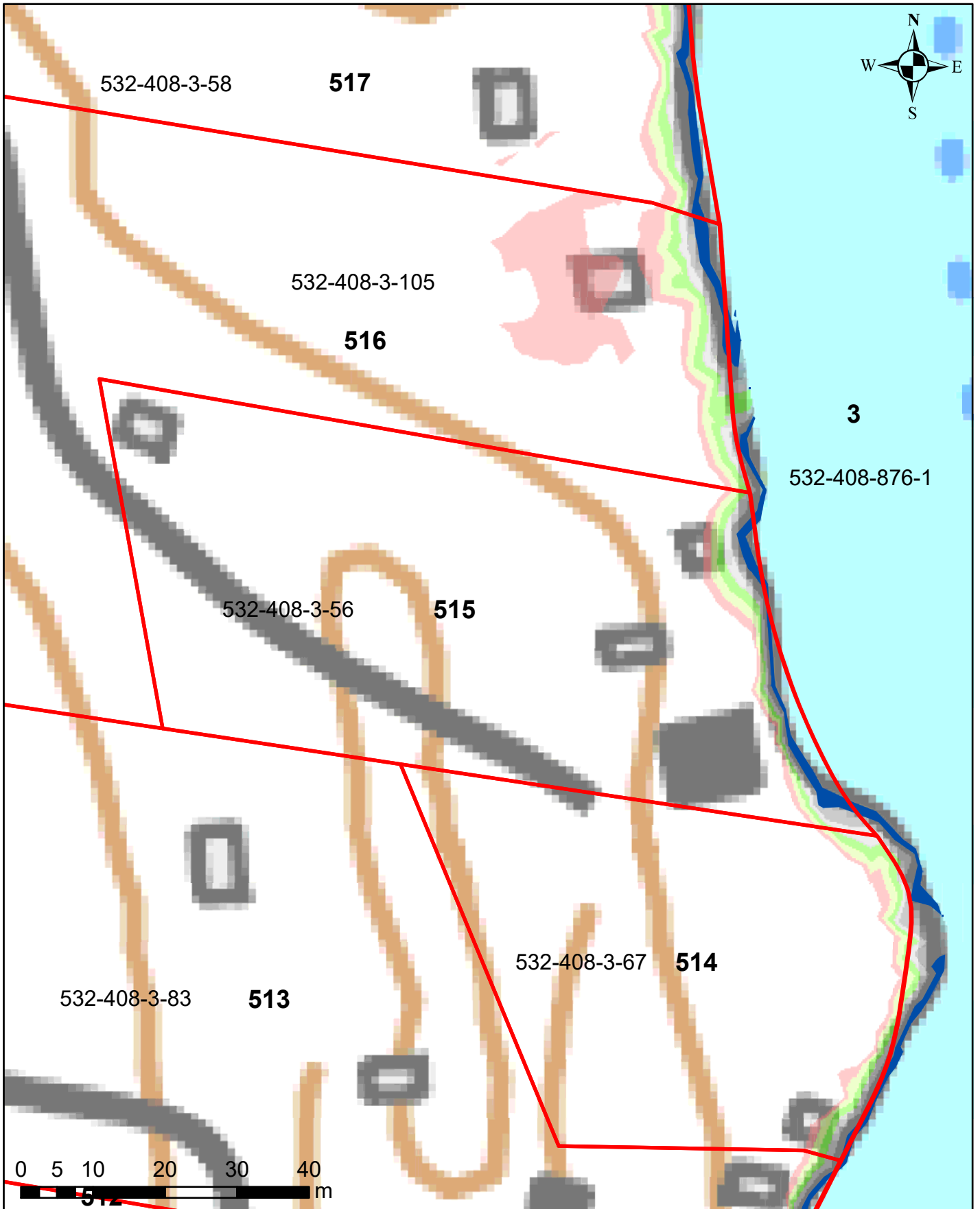


Korkeusvyöhykkeet

- 86,39-86,64 (vesilain mukaiseksi vesialueeksi muuttuvat alue)
- 86,39-86,64 (lammikoksi muuttuva alue)
- 86,64-86,89
- 86,89-87,14
- 87,14-87,39
- 87,39-87,64
- 87,64-87,89

Juokseva numero 514
Rekisterinumero 532-408-3-67
Page 566 of 759

Salajärven ja Ruuhijärven vedenpinnan nostohanke



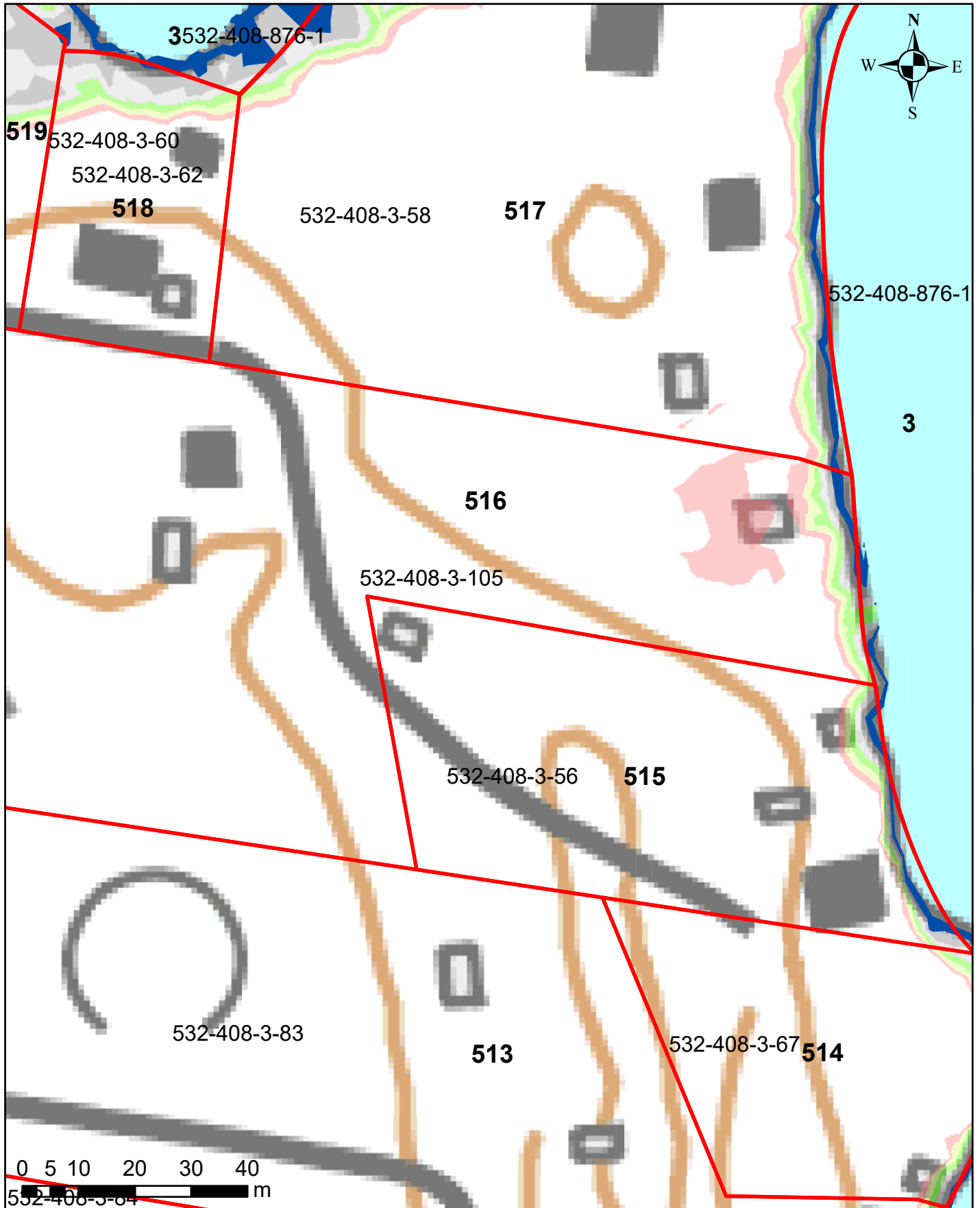
Korkeusvyöhykkeet

86,39-86,64 (vesilain mukaiseksi vesialueeksi muuttuvat alue)
86,39-86,64 (lammikoksi muuttuva alue)
86,64-86,89
86,89-87,14
87,14-87,39
87,39-87,64
87,64-87,89

Juokseva numero 515
Rekisterinumero 532-408-3-56
Page 567 of 759

Ympäristötekniikan insinööritoimisto Jami Aho 31.10.2021
Pohjakartta-aineisto ja kiinteistörajat MML2021

Salajärven ja Ruuhijärven vedenpinnan nostohanke

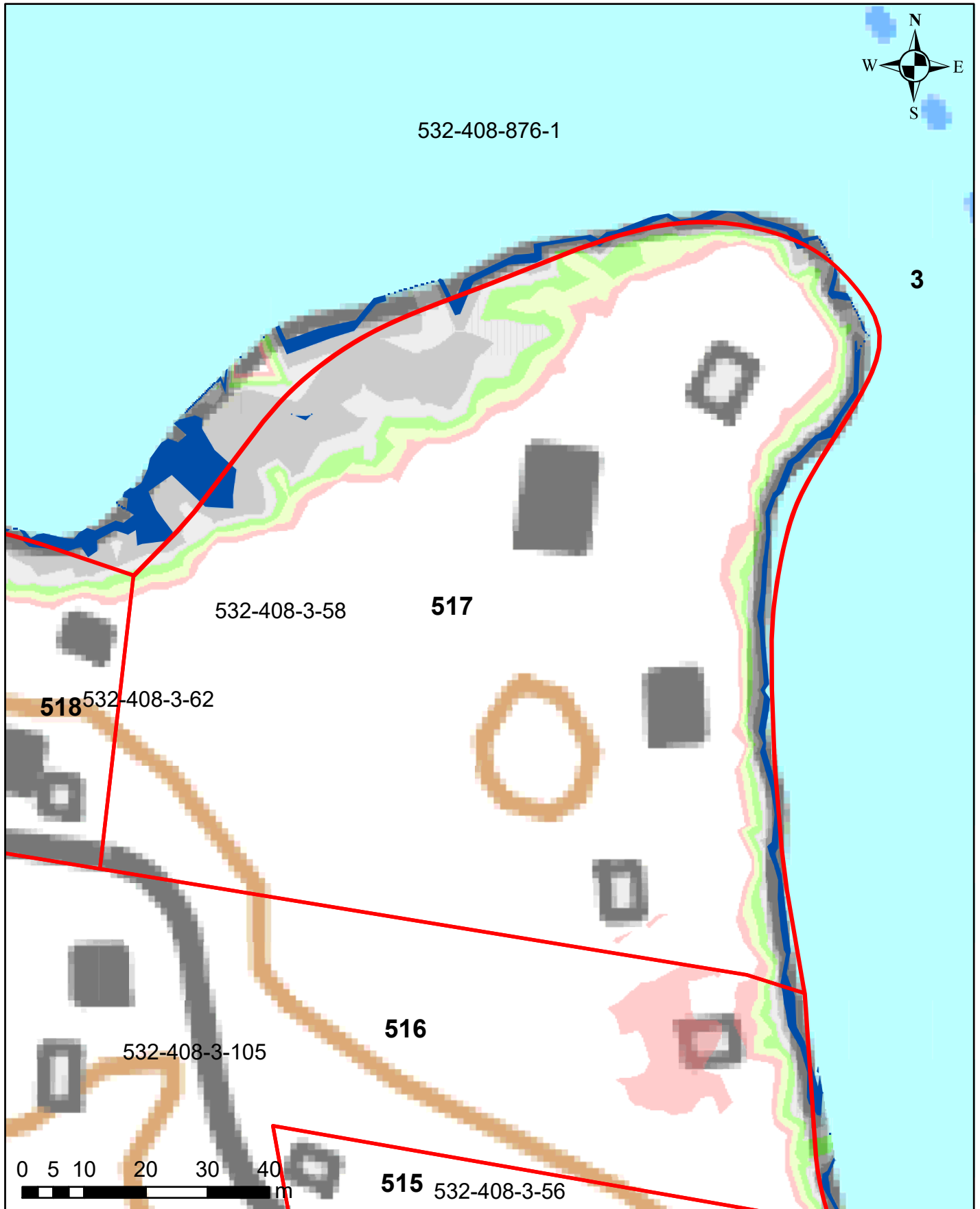


Korkeusvyöhykkeet

86,39-86,64 (vesilain mukaisesti vesialueeksi muuttuvat alue)
86,39-86,64 (lammikoksi muuttuva alue)
86,64-86,89
86,89-87,14
87,14-87,39
87,39-87,64
87,64-87,89

Juokseva numero 516
Rekisterinumero 532-408-3-105
Page 568 of 759

Salajärven ja Ruuhijärven vedenpinnan nostohanke

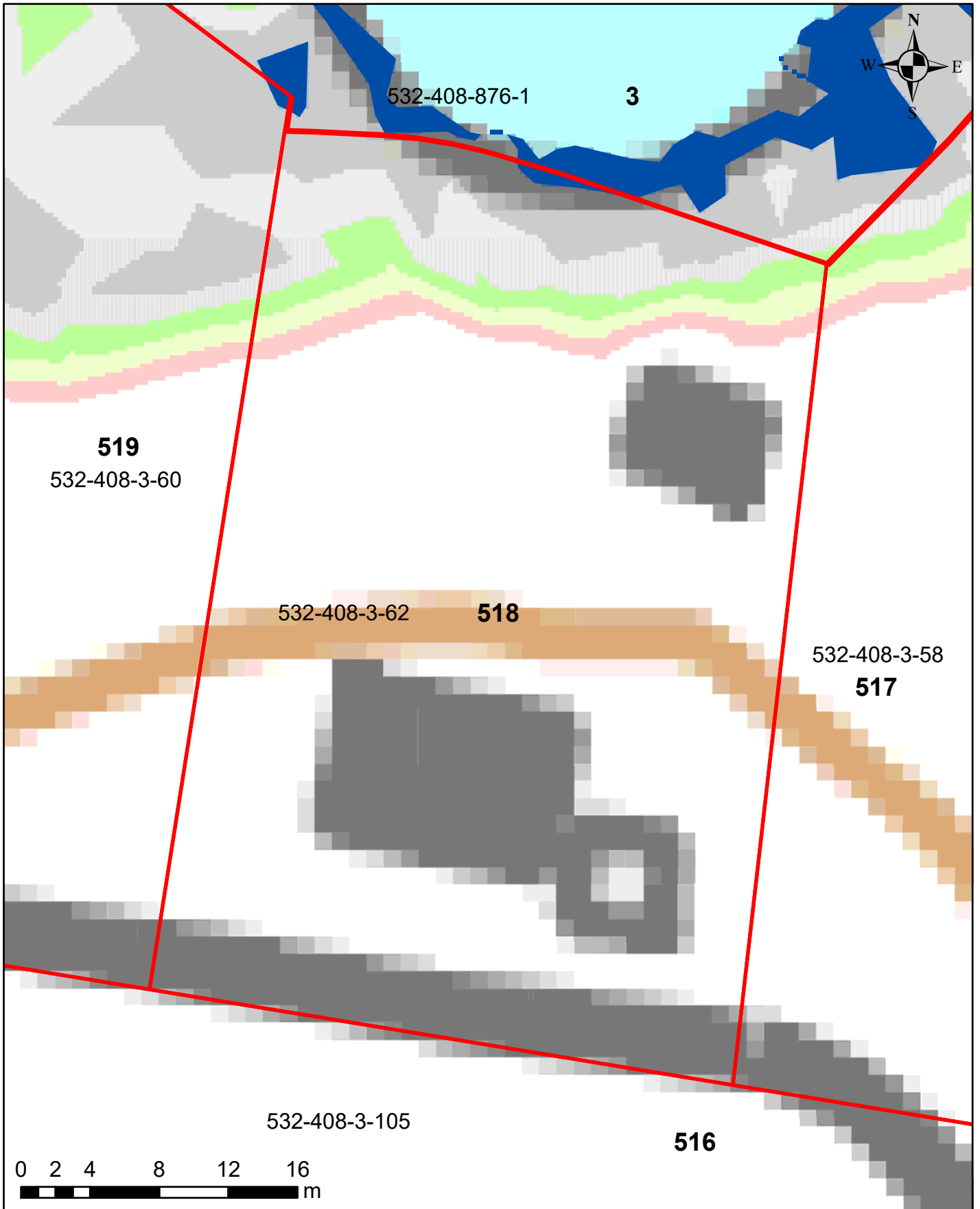


Korkeusvyöhykkeet

■	86,39-86,64 (vesilain mukaiseksi vesialueeksi muuttuvat alue)
■	86,39-86,64 (lammikoksi muuttuva alue)
■	86,64-86,89
■	86,89-87,14
■	87,14-87,39
■	87,39-87,64
■	87,64-87,89

Juokseva numero 517
Rekisterinumero 532-408-3-58
Page 569 of 759

Salajärven ja Ruuhijärven vedenpinnan nostohanke

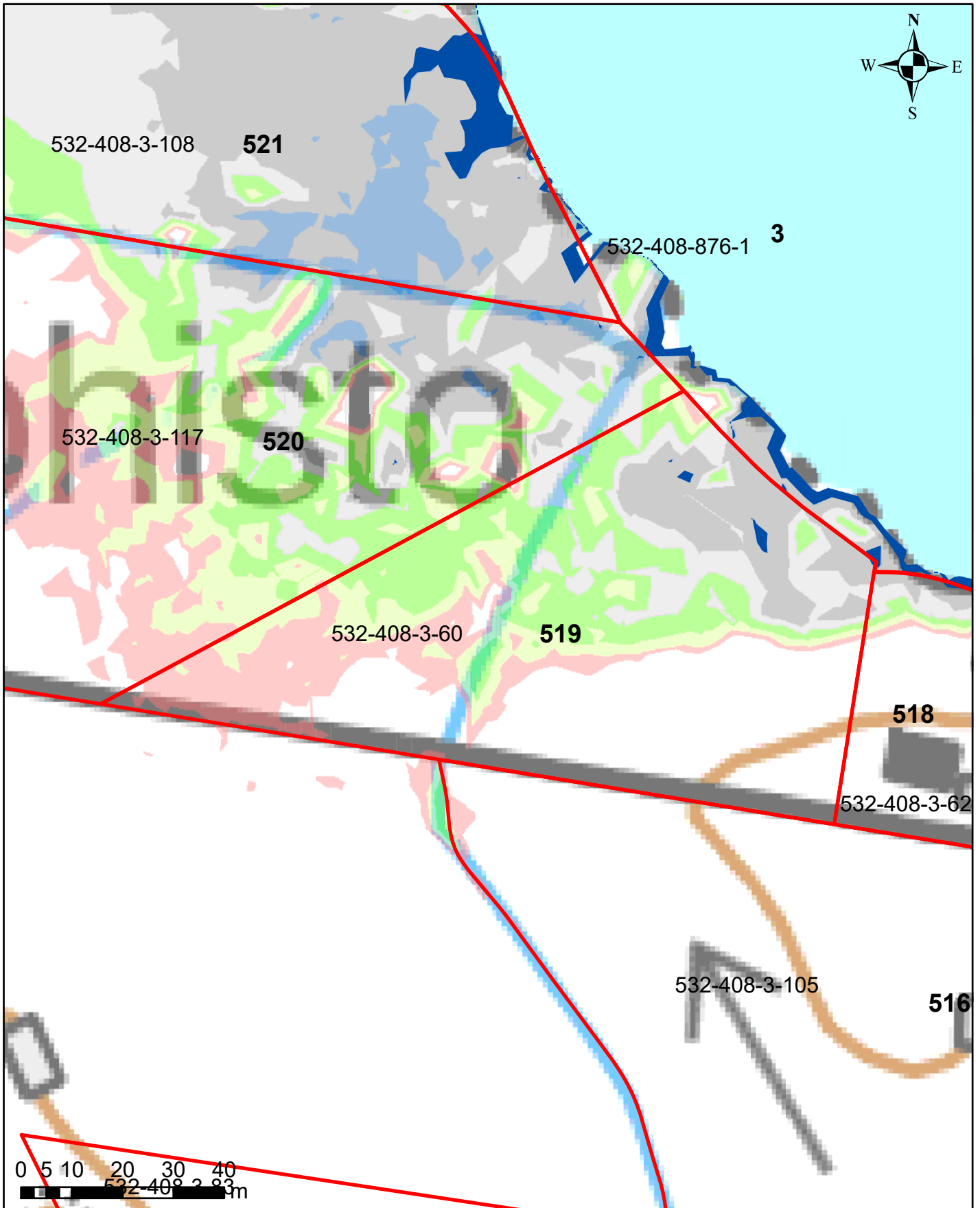


Korkeusvyöhykkeet

- 86,39-86,64 (vesilain mukaiseksi vesialueeksi muuttuvat alue)
- 86,39-86,64 (lammikoksi muuttuva alue)
- 86,64-86,89
- 86,89-87,14
- 87,14-87,39
- 87,39-87,64
- 87,64-87,89

Juokseva numero 518
Rekisterinumero 532-408-3-62
Page 570 of 759

Salajärven ja Ruuhijärven vedenpinnan nostohanke

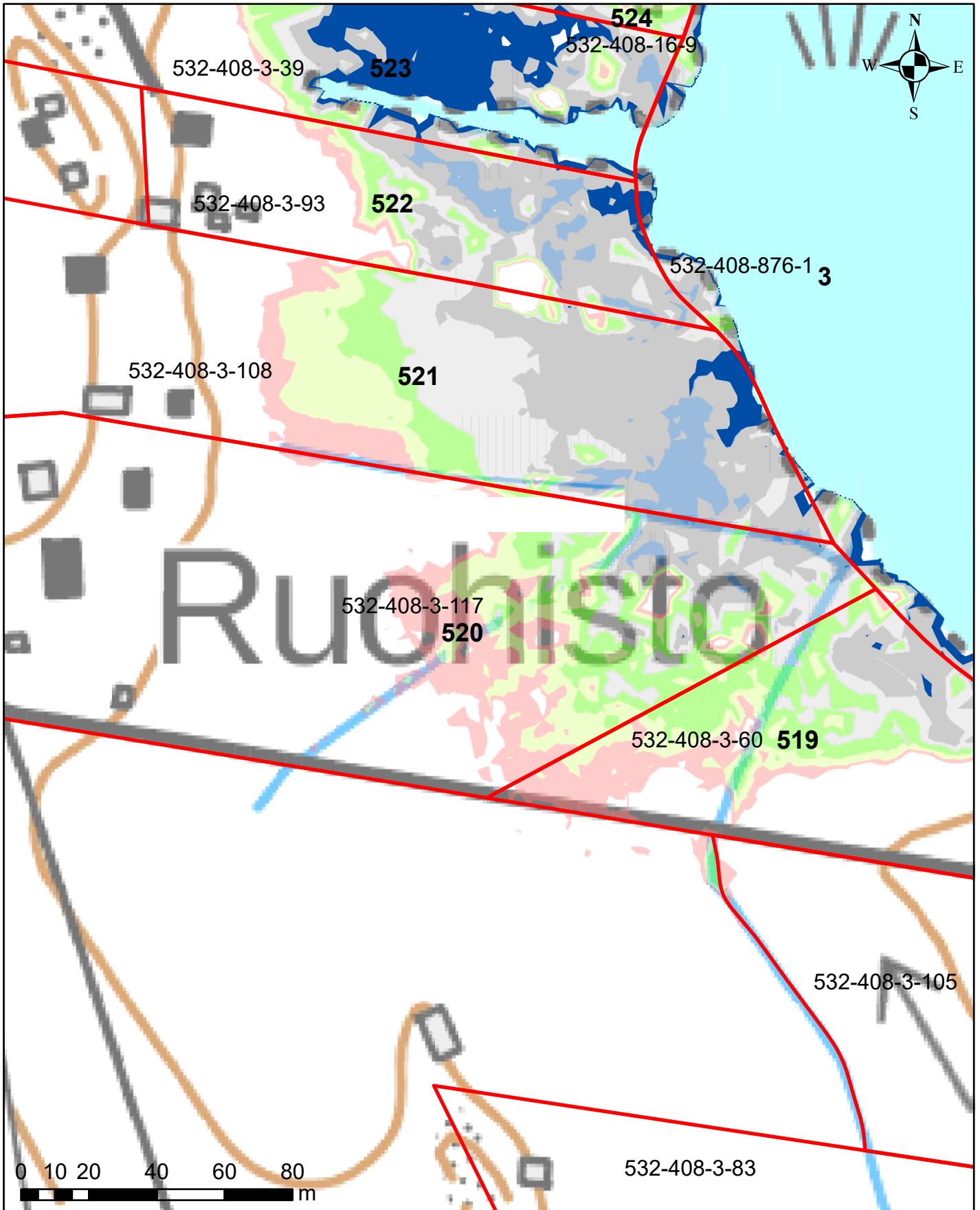


Korkeusvyöhykkeet

86,39-86,64 (vesilain mukaiseksi vesialueeksi muuttuvat alue)
86,39-86,64 (lammikoksi muuttuva alue)
86,64-86,89
86,89-87,14
87,14-87,39
87,39-87,64
87,64-87,89

Juokseva numero 519
Rekisterinumero 532-408-3-60
Page 571 of 759

Salajärven ja Ruuhijärven vedenpinnan nostohanke



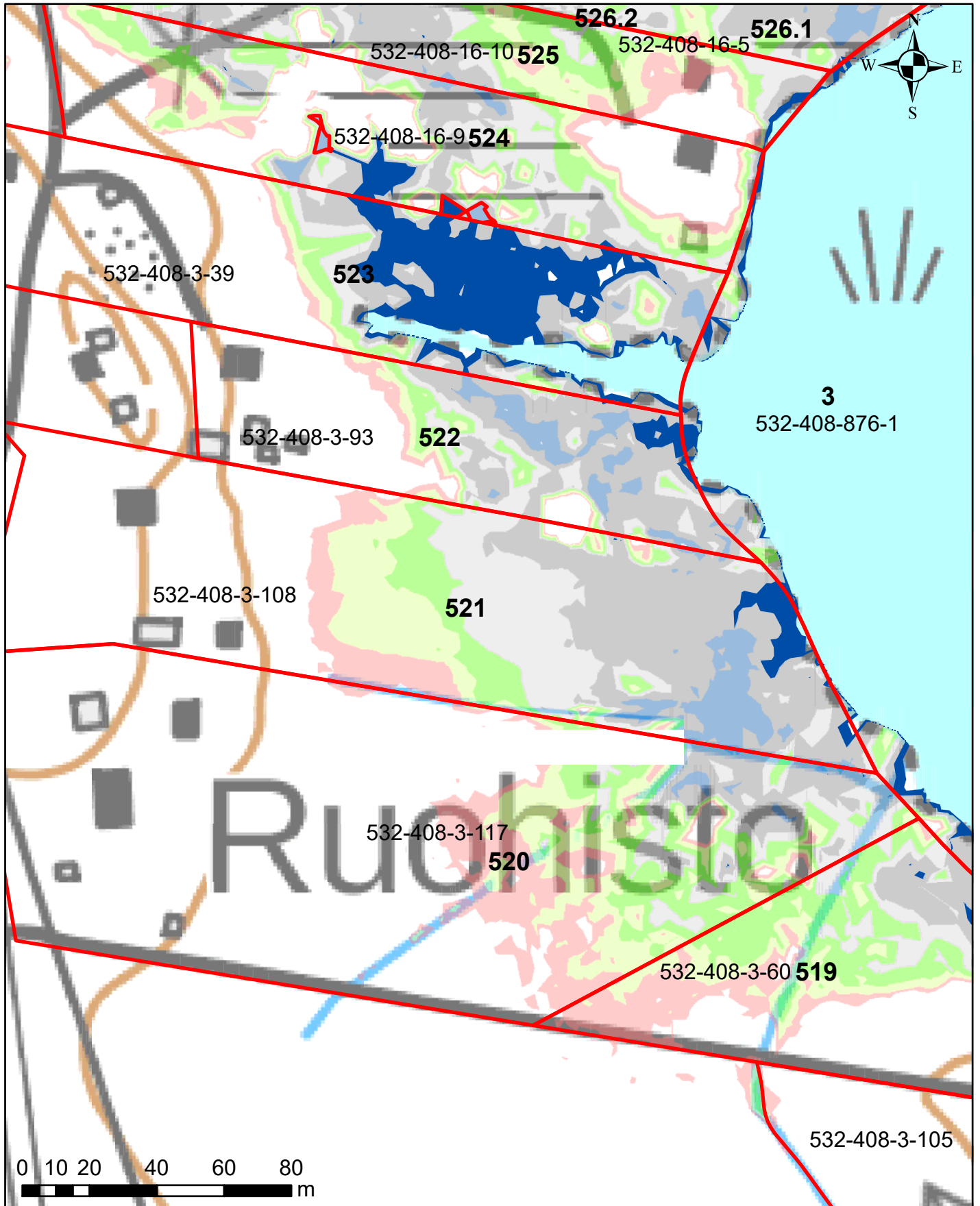
Korkeusvyöhykkeet

86,39-86,64 (vesilain mukaisesti vesialueeksi muuttuvat alue)
86,39-86,64 (lammikoksi muuttuva alue)
86,64-86,89
86,89-87,14
87,14-87,39
87,39-87,64
87,64-87,89

Juokseva numero 520
Rekisterinumero 532-408-3-117
Page 572 of 759

Ympäristötekniikan insinööri Jami Aho 31.10.2021
Pohjakartta-aineisto ja kiinteistörajat MML2021

Salajärven ja Ruuhijärven vedenpinnan nostohanke



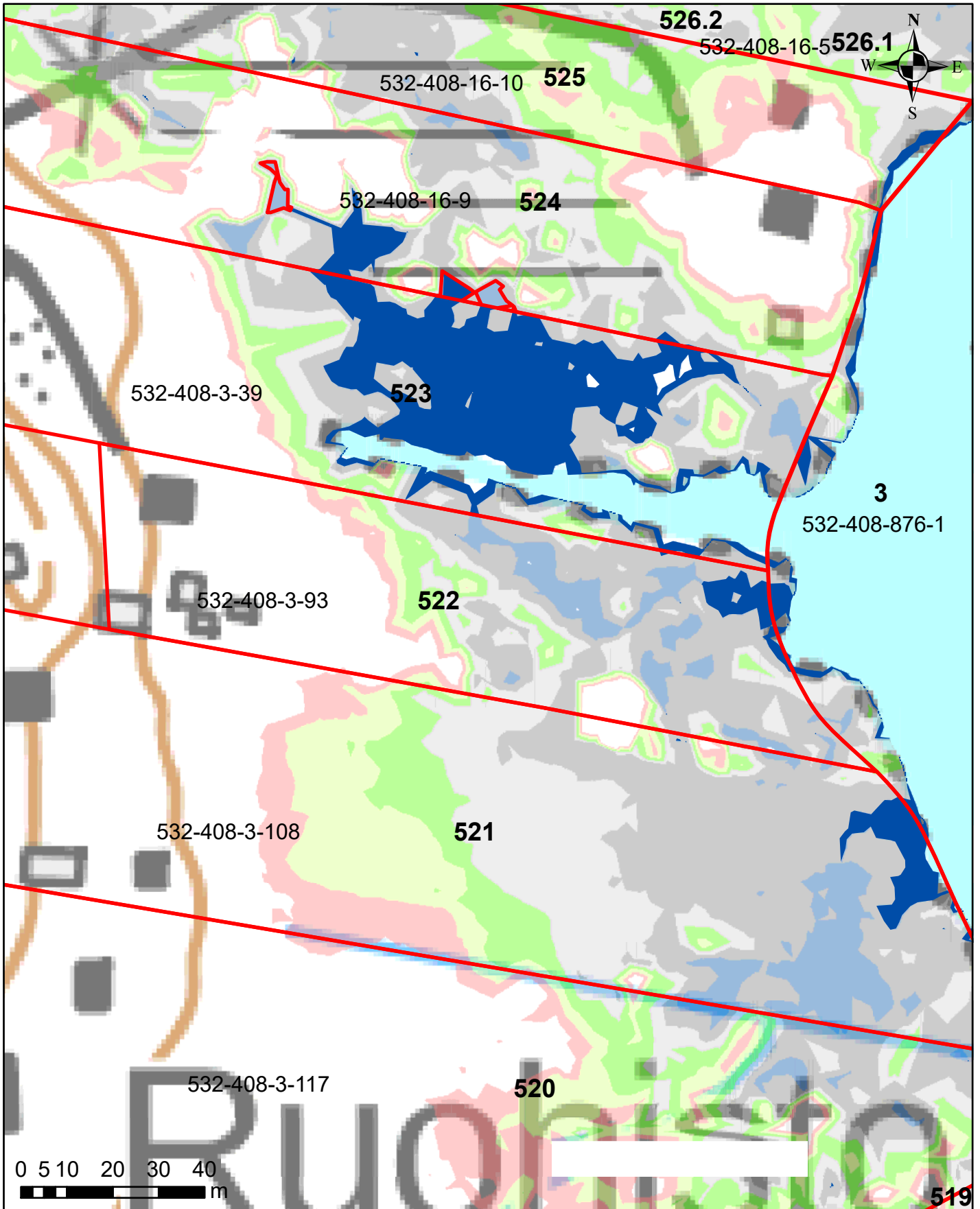
Korkeusvyöhykkeet

86,39-86,64 (vesilain mukaisesti vesialueeksi muuttuvat alue)
86,39-86,64 (lammikoksi muuttuva alue)
86,64-86,89
86,89-87,14
87,14-87,39
87,39-87,64
87,64-87,89

Juokseva numero 521
Rekisterinumero 532-408-3-108
Page 573 of 759

Ympäristötekniikan insinööri Jami Aho 31.10.2021
Pohjakartta-aineisto ja kiinteistörajat MML2021

Salajärven ja Ruuhijärven vedenpinnan nostohanke



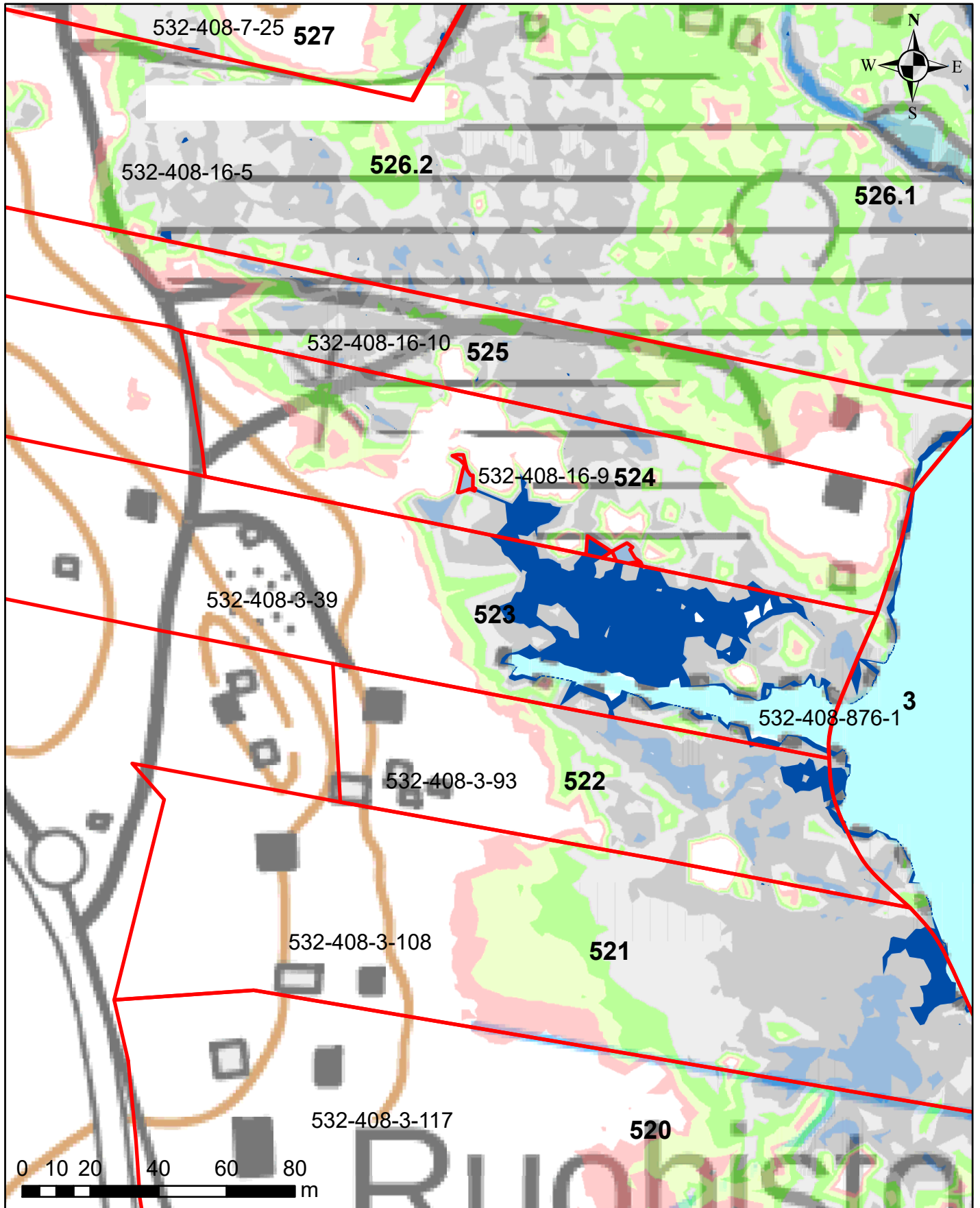
Korkeusvyöhykkeet

86,39-86,64 (vesilain mukaisesti vesialueeksi muuttuvat alue)
86,39-86,64 (lammikoksi muuttuva alue)
86,64-86,89
86,89-87,14
87,14-87,39
87,39-87,64
87,64-87,89

Juokseva numero 522
Rekisterinumero 532-408-3-93
Page 574 of 759

Ympäristötekniikan insinööritoimisto Jami Aho 31.10.2021
Pohjakartta-aineisto ja kiinteistörajat MML2021

Salajärven ja Ruuhijärven vedenpinnan nostohanke

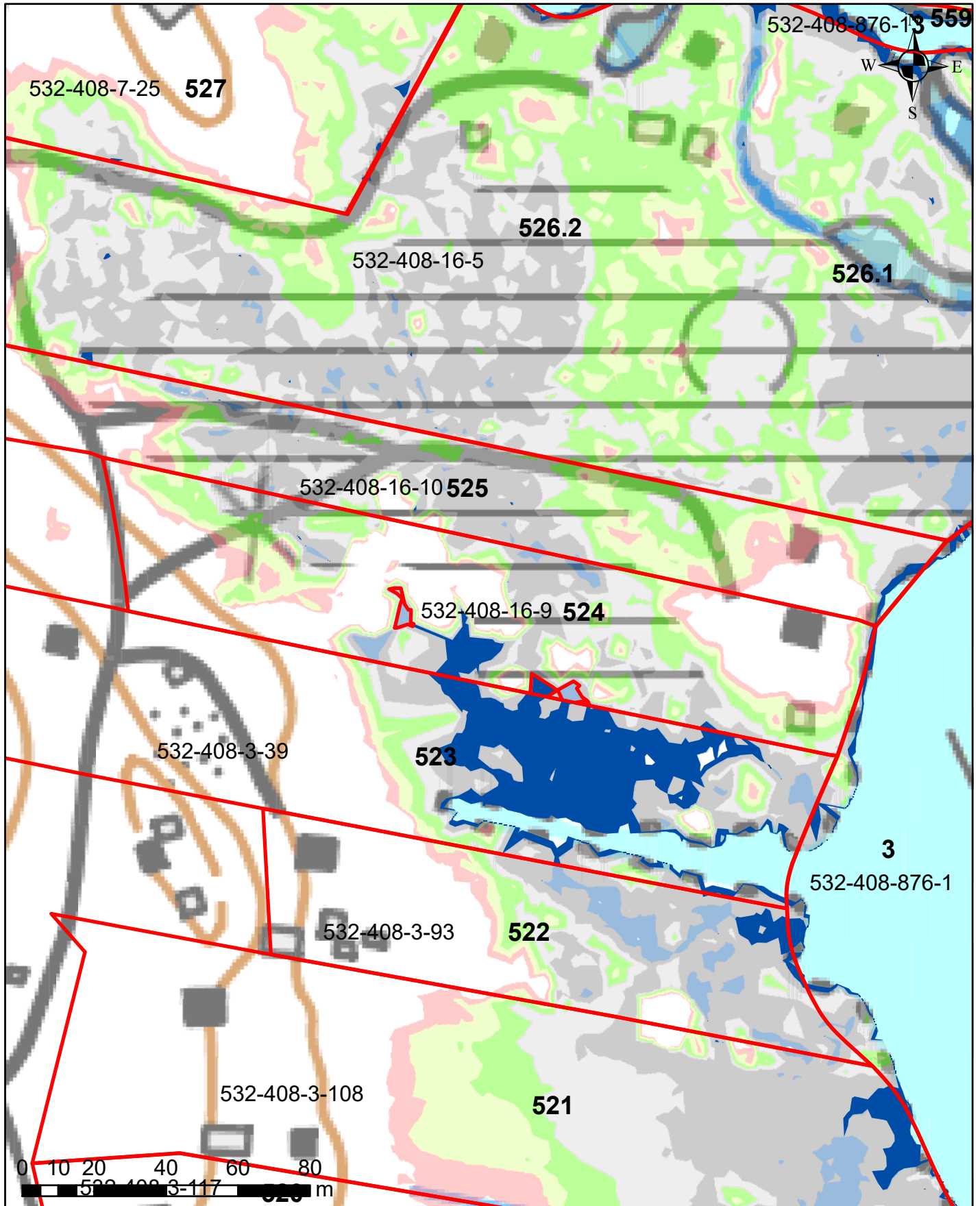


Korkeusvyöhykkeet

86,39-86,64 (vesilain mukaiseksi vesialueeksi muuttuvat alue)
86,39-86,64 (lammikoksi muuttuva alue)
86,64-86,89
86,89-87,14
87,14-87,39
87,39-87,64
87,64-87,89

Juokseva numero 523
Rekisterinumero 532-408-3-39
Page 575 of 759

Salajärven ja Ruuhijärven vedenpinnan nostohanke

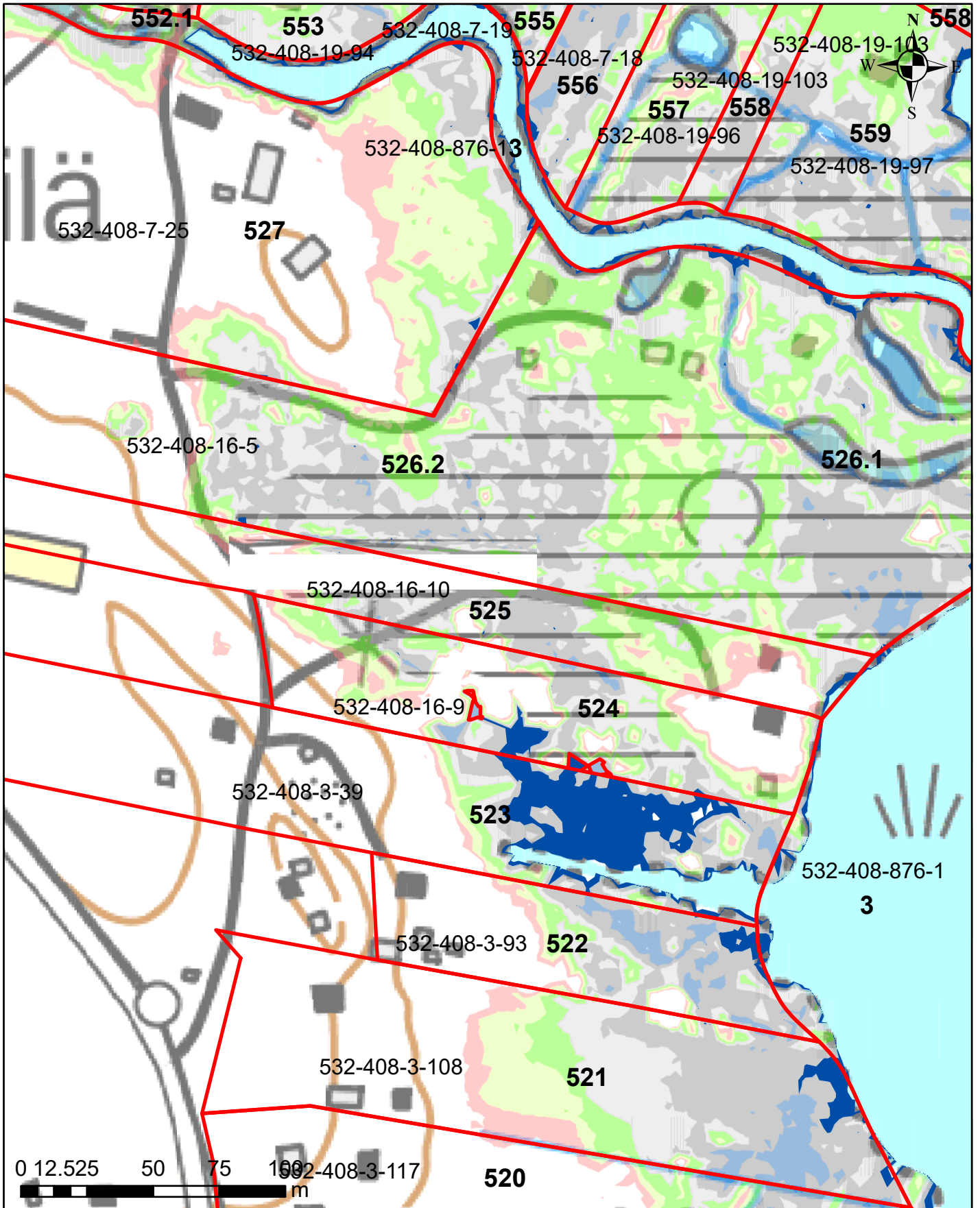


Korkeusvyöhykkeet

86,39-86,64 (vesilain mukaisesti vesialueeksi muuttuvat alue)
86,39-86,64 (lammikoksi muuttuva alue)
86,64-86,89
86,89-87,14
87,14-87,39
87,39-87,64
87,64-87,89

Juokseva numero 524
Rekisterinumero 532-408-16-9
Page 576 of 759

Salajärven ja Ruuhijärven vedenpinnan nostohanke

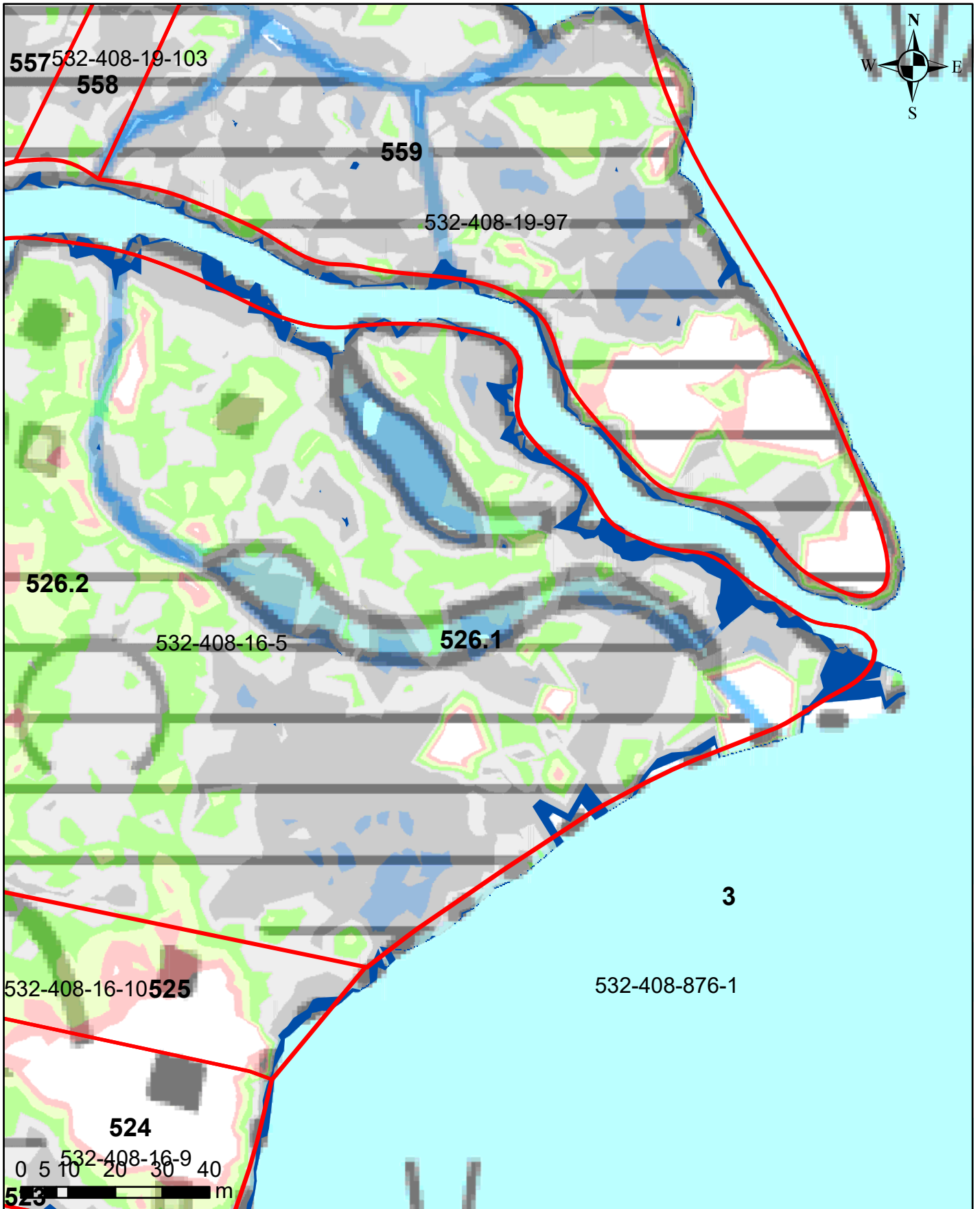


Korkeusvyöhykkeet

	86,39-86,64 (vesilain mukaisesti vesialueeksi muuttuvat alue)
	86,39-86,64 (lammikoksi muuttuva alue)
	86,64-86,89
	86,89-87,14
	87,14-87,39
	87,39-87,64
	87,64-87,89

Juokseva numero 525
Rekisterinumero 532-408-16-10
Page 577 of 759

Salajärven ja Ruuhijärven vedenpinnan nostohanke



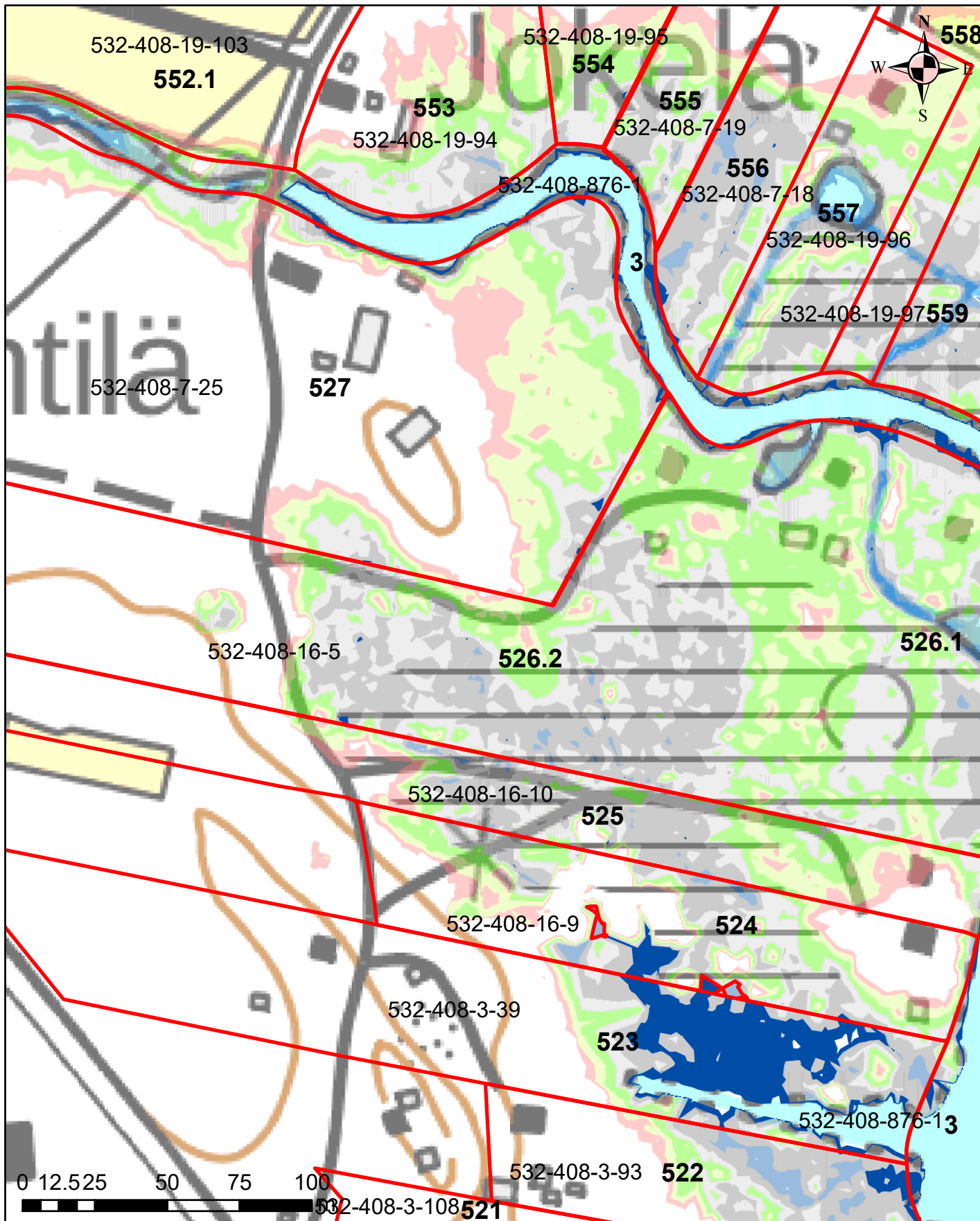
Korkeusvyöhykkeet

86,39-86,64 (vesilain mukaisesti vesialueeksi muuttuvat alue)
86,39-86,64 (lammikoksi muuttuva alue)
86,64-86,89
86,89-87,14
87,14-87,39
87,39-87,64
87,64-87,89

Juokseva numero 526
Rekisterinumero 532-408-16-5
Page 578 of 759

Ympäristötekniikan insinööritoimisto Jami Aho 31.10.2021
Pohjakartta-aineisto ja kiinteistörajat MML2021

Salajärven ja Ruuhijärven vedenpinnan nostohanke

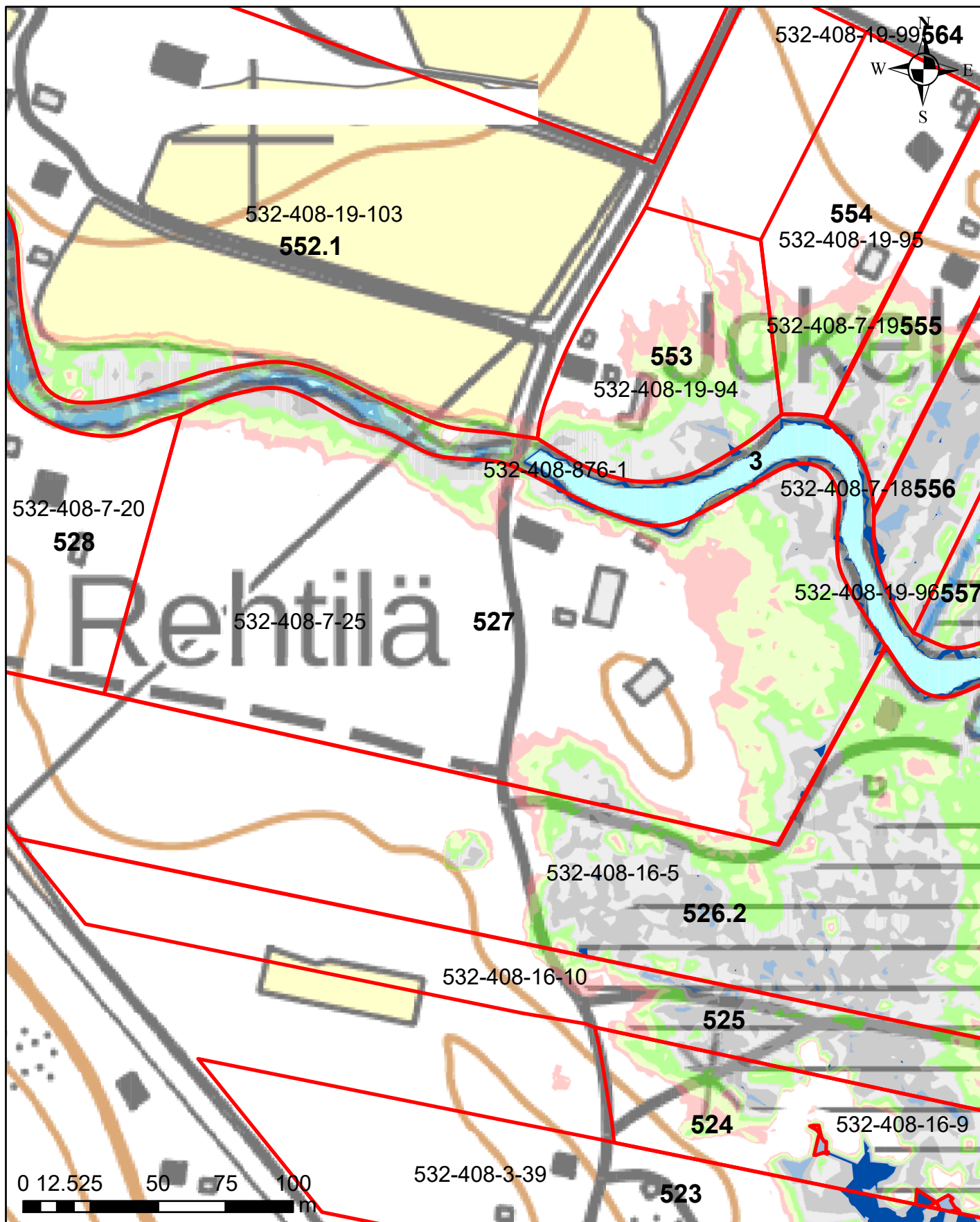


Korkeusvyöhykkeet

86,39-86,64 (vesilain mukaisesti vesialueeksi muuttuvat alue)
86,39-86,64 (lammikoksi muuttuva alue)
86,64-86,89
86,89-87,14
87,14-87,39
87,39-87,64
87,64-87,89

Juokseva numero 526
Rekisterinumero 532-408-16-5
Page 579 of 759

Salajärven ja Ruuhijärven vedenpinnan nostohanke

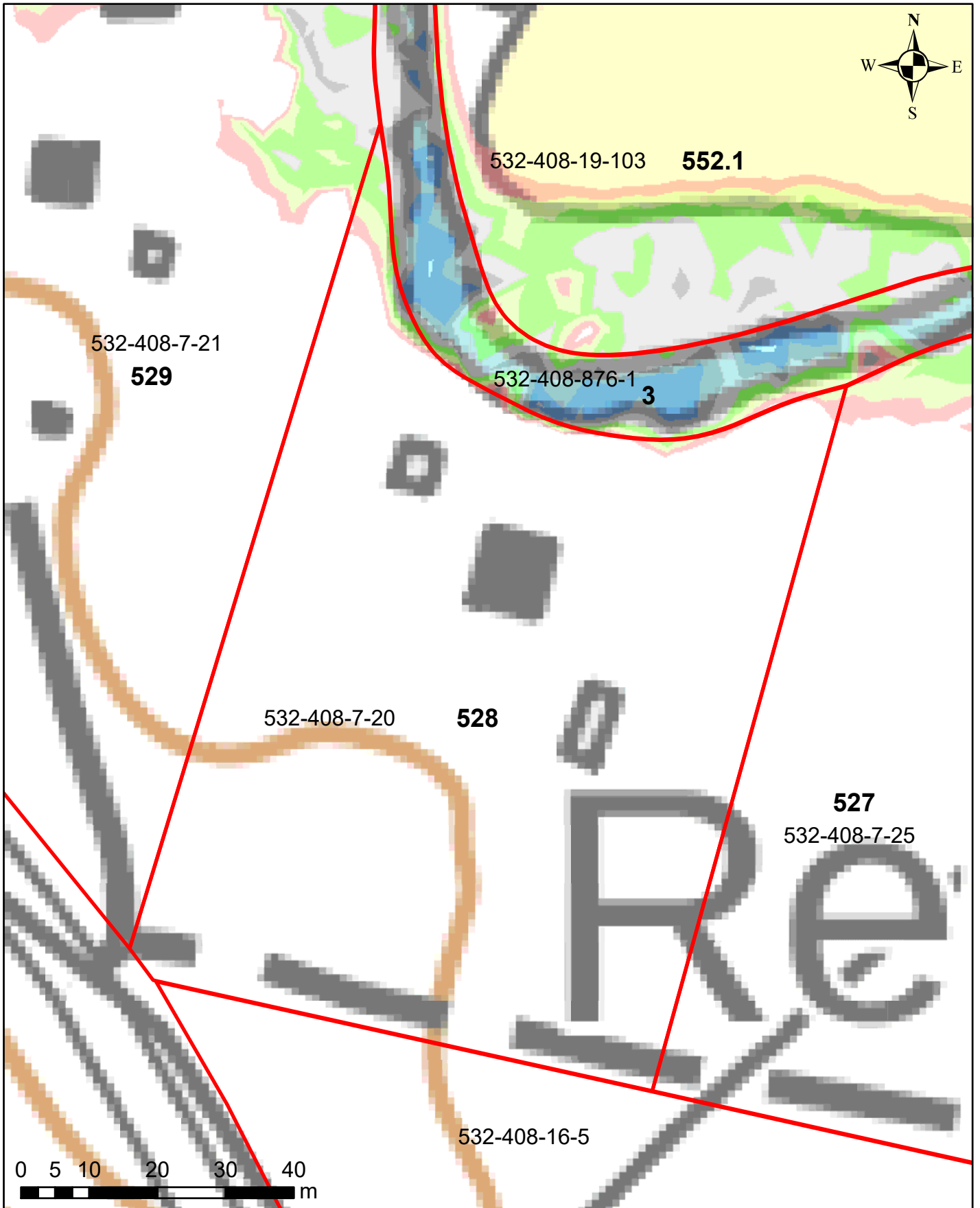


Korkeusvyöhykkeet

	86,39-86,64 (vesilain mukaiseksi vesialueeksi muuttuvat alue)
	86,39-86,64 (lammikoksi muuttuva alue)
	86,64-86,89
	86,89-87,14
	87,14-87,39
	87,39-87,64
	87,64-87,89

Juokseva numero 527
Rekisterinumero 532-408-7-25
Page 580 of 759

Salajärven ja Ruuhijärven vedenpinnan nostohanke



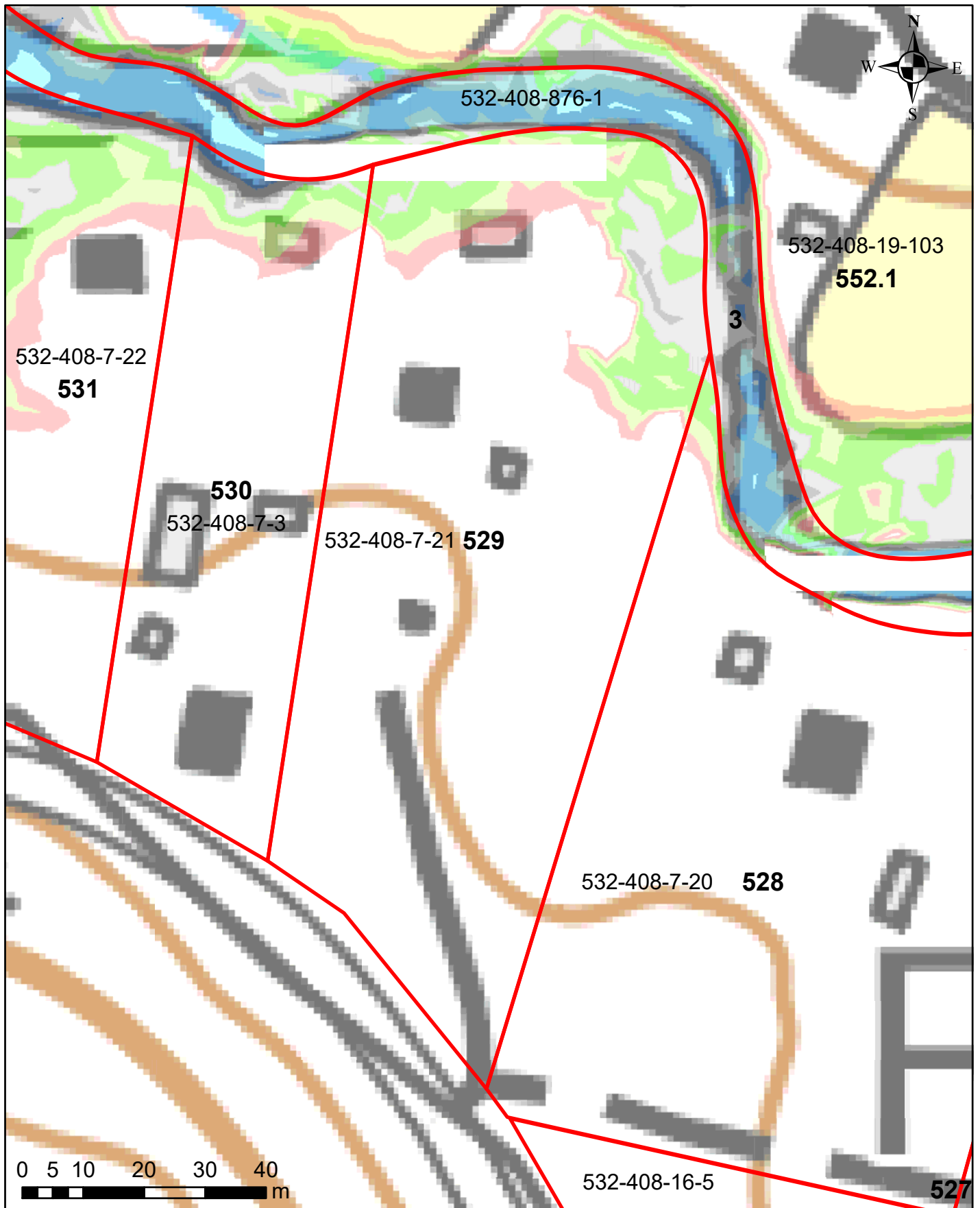
Korkeusvyöhykkeet

86,39-86,64 (vesilain mukaisesti vesialueeksi muuttuvat alue)
86,39-86,64 (lammikoksi muuttuva alue)
86,64-86,89
86,89-87,14
87,14-87,39
87,39-87,64
87,64-87,89








Juokseva numero 528
Rekisterinumero 532-408-7-20
Page 581 of 759

Ympäristötekniikan insinööritoimisto Jami Aho 31.10.2021
Pohjakartta-aineisto ja kiinteistörajat MML2021

Salajärven ja Ruuhijärven vedenpinnan nostohanke

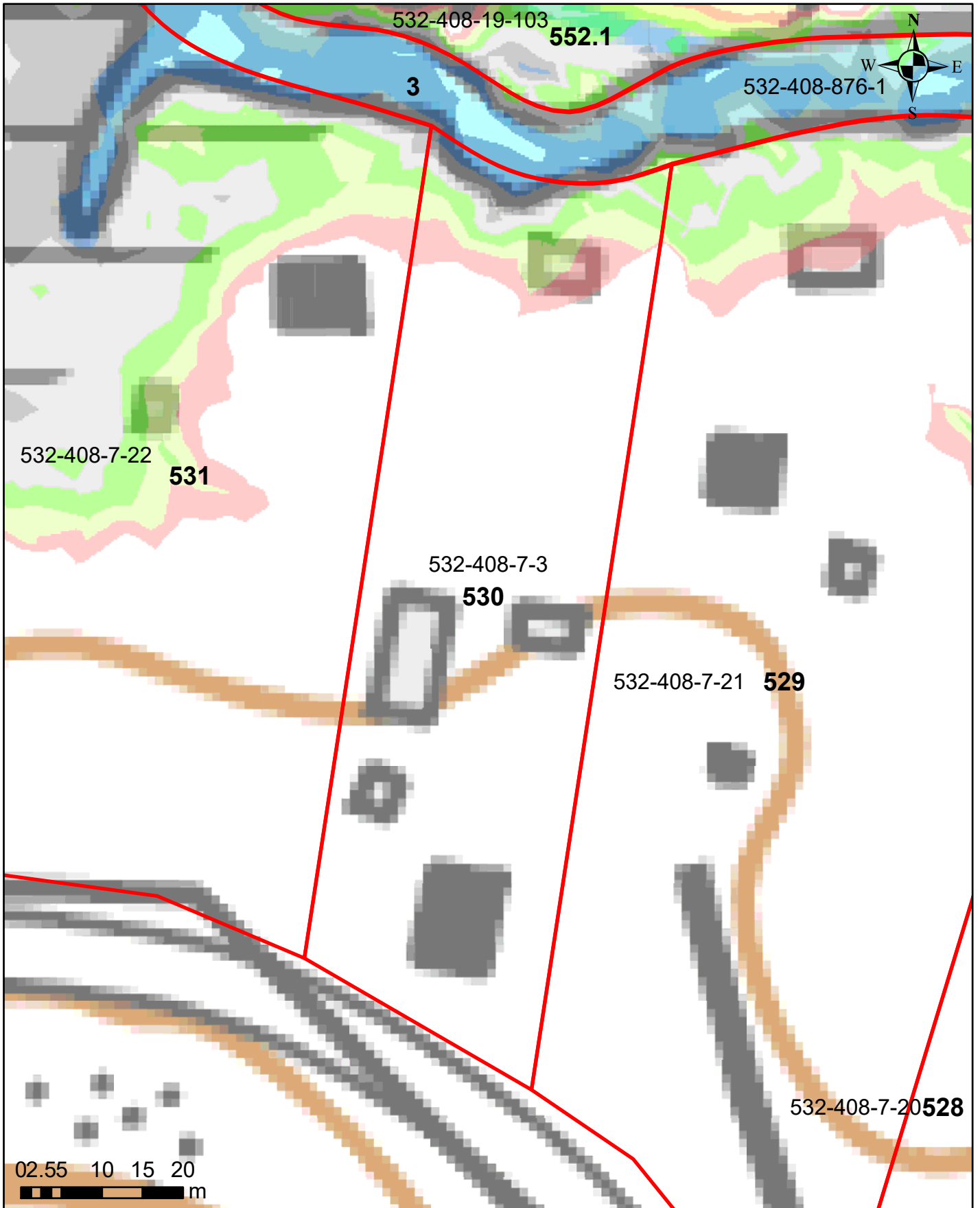


Korkeusvyöhykkeet








	86,39-86,64 (vesilain mukaiseksi vesialueeksi muuttuvat alue)
	86,39-86,64 (lammikoksi muuttuva alue)
	86,64-86,89
	86,89-87,14
	87,14-87,39
	87,39-87,64
	87,64-87,89

Juokseva numero 529
Rekisterinumero 532-408-7-21
Page 582 of 759

Salajärven ja Ruuhijärven vedenpinnan nostohanke



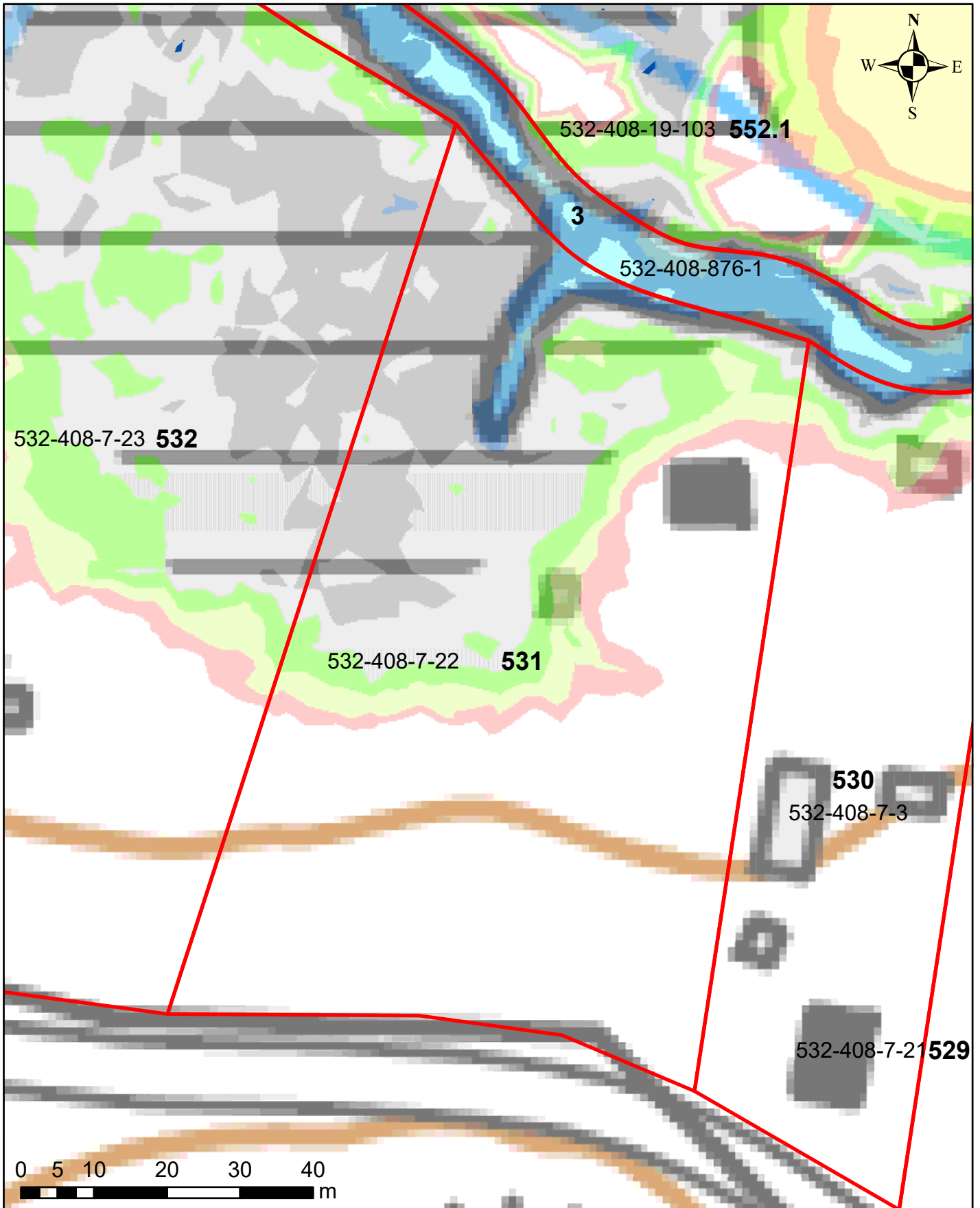
Korkeusvyöhykkeet

	86,39-86,64 (vesilain mukaisesti vesialueeksi muuttuvat alue)
	86,39-86,64 (lammikoksi muuttuva alue)
	86,64-86,89
	86,89-87,14
	87,14-87,39
	87,39-87,64
	87,64-87,89

Juokseva numero 530
Rekisterinumero 532-408-7-3
Page 583 of 759

Ympäristötekniikan insinööritoimisto Jami Aho 31.10.2021
Pohjakartta-aineisto ja kiinteistörajat MML2021

Salajärven ja Ruuhijärven vedenpinnan nostohanke

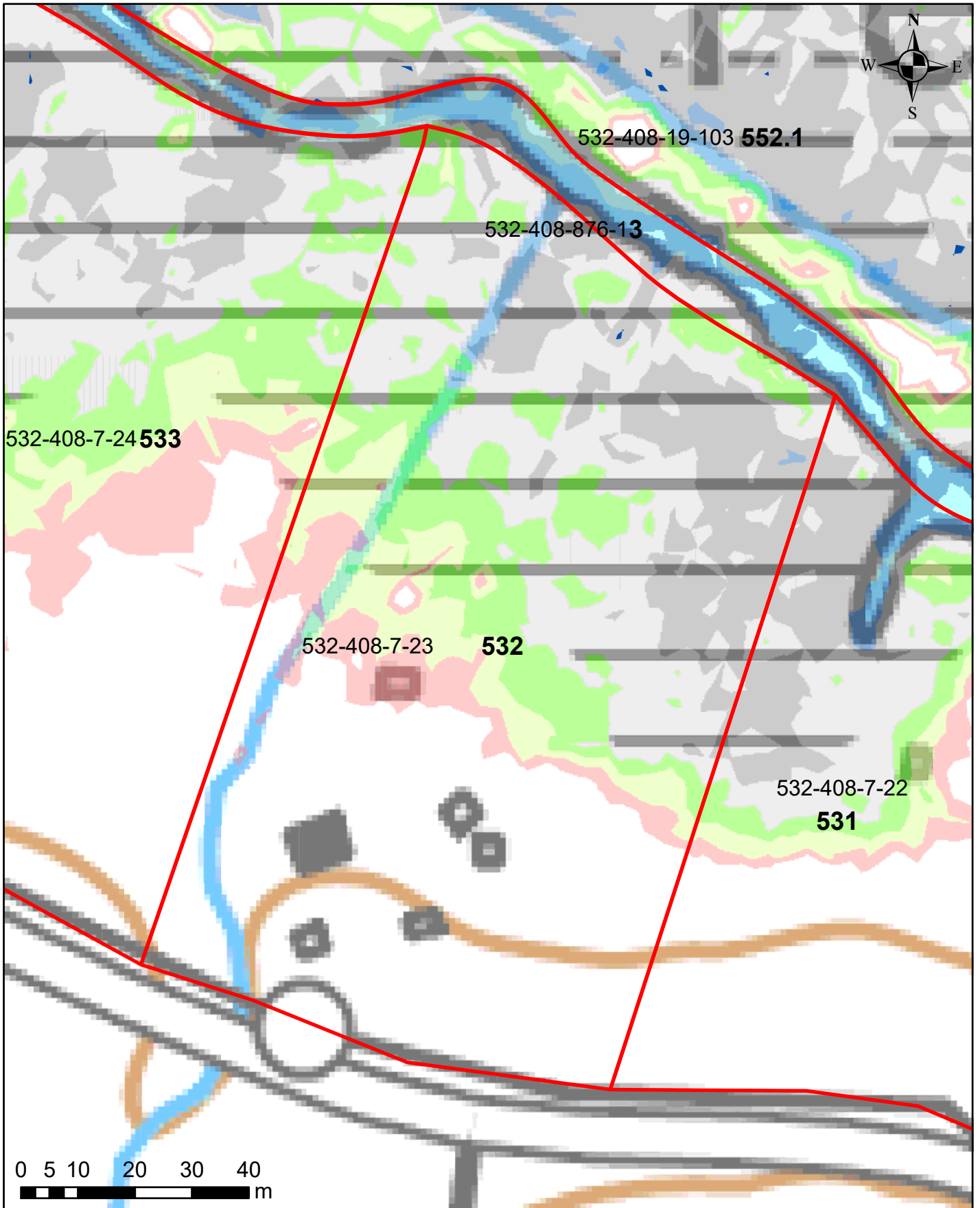


Korkeusvyöhykkeet

	86,39-86,64 (vesilain mukaisesti vesialueeksi muuttuvat alue)
	86,39-86,64 (lammikoksi muuttuva alue)
	86,64-86,89
	86,89-87,14
	87,14-87,39
	87,39-87,64
	87,64-87,89

Juokseva numero 531
Rekisterinumero 532-408-7-22
Page 584 of 759

Salajärven ja Ruuhijärven vedenpinnan nostohanke

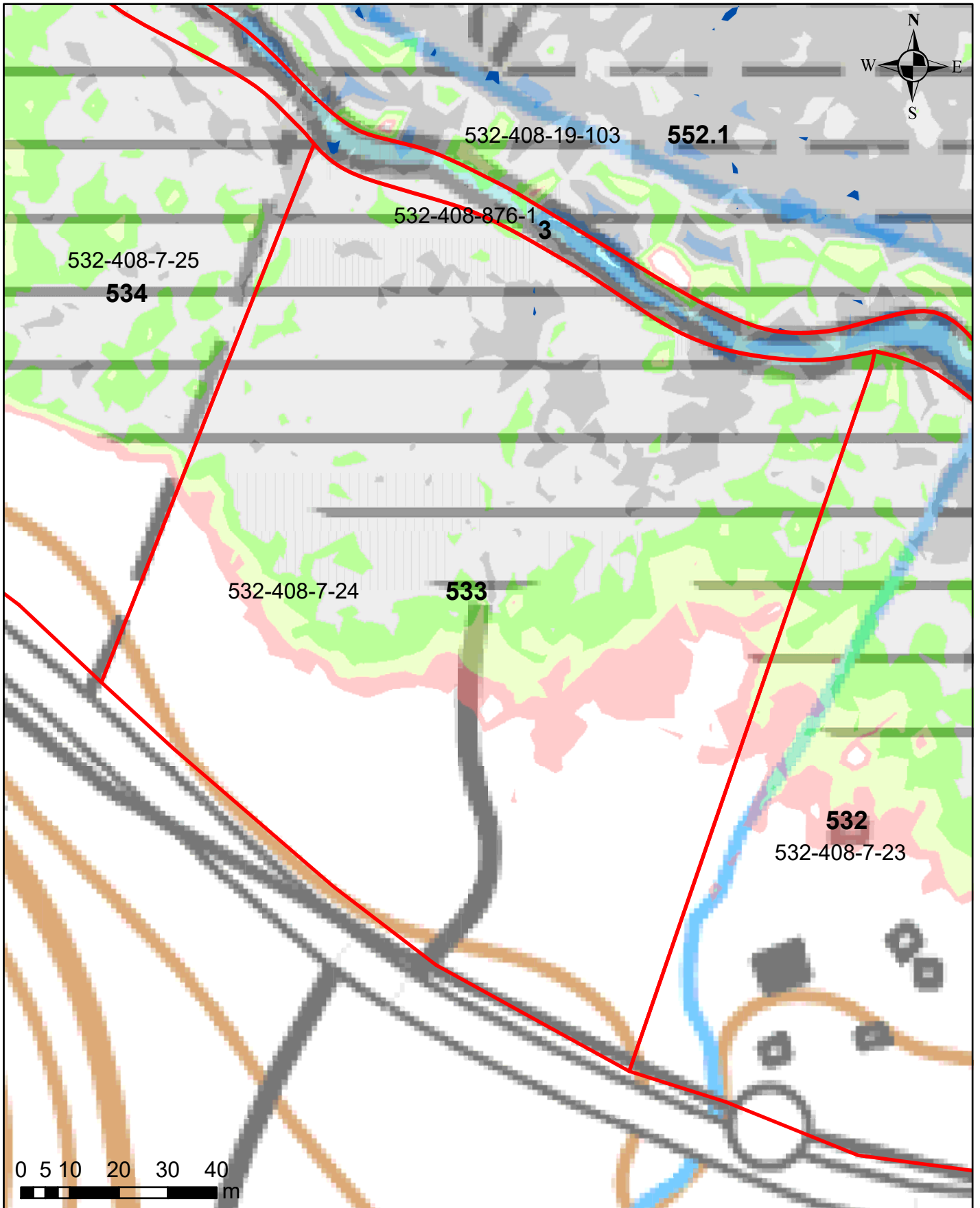


Korkeusvyöhykkeet

86,39-86,64 (vesilain mukaiseksi vesialueeksi muuttuvat alue)
86,39-86,64 (lammikoksi muuttuva alue)
86,64-86,89
86,89-87,14
87,14-87,39
87,39-87,64
87,64-87,89

Juokseva numero 532
Rekisterinumero 532-408-7-23
Page 585 of 759

Salajärven ja Ruuhijärven vedenpinnan nostohanke



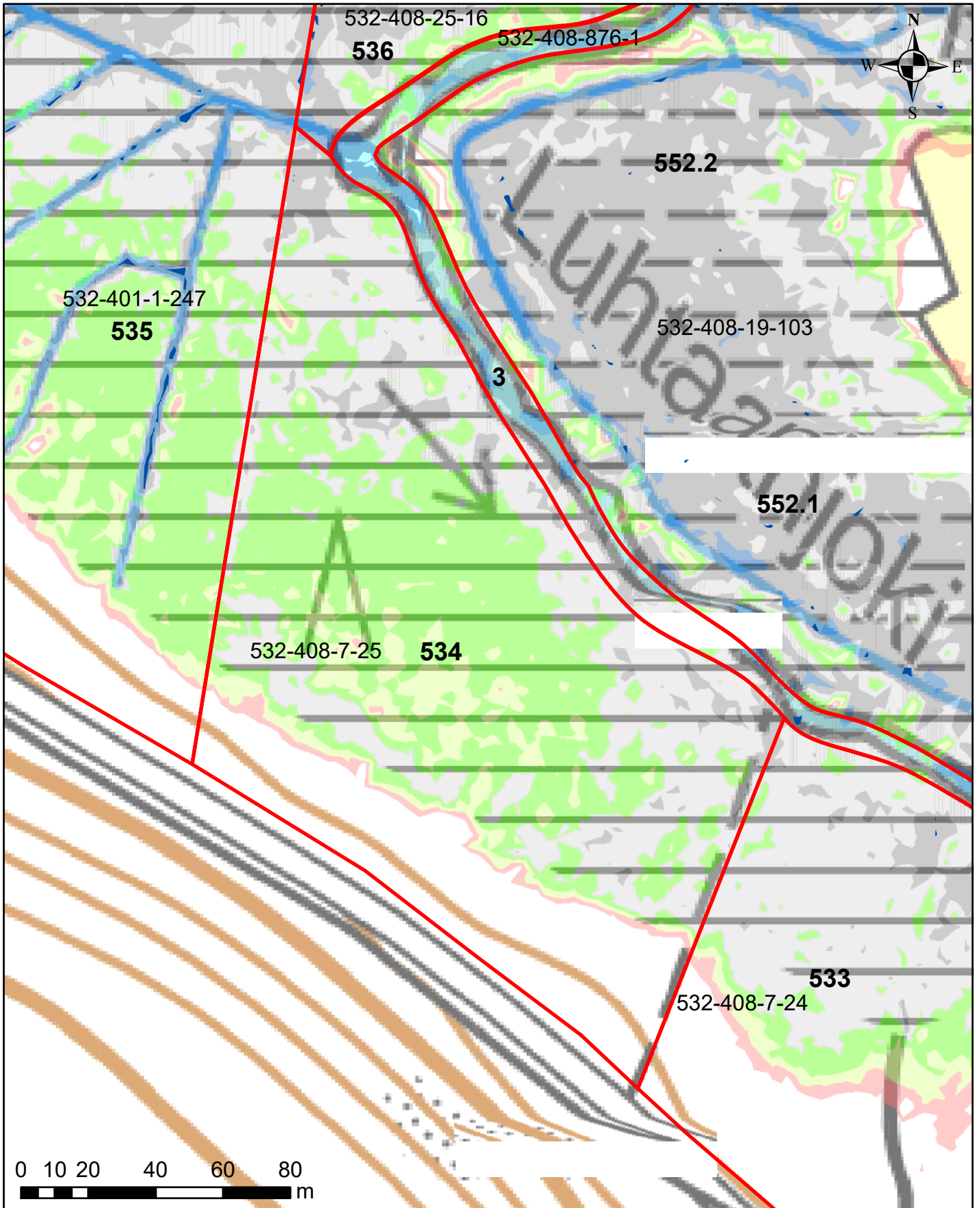
Korkeusvyöhykkeet

86,39-86,64 (vesilain mukaiseksi vesialueeksi muuttuvat alue)
86,39-86,64 (lammikoksi muuttuva alue)
86,64-86,89
86,89-87,14
87,14-87,39
87,39-87,64
87,64-87,89

Juokseva numero 533
Rekisterinumero 532-408-7-24
Page 586 of 759

Ympäristötekniikan insinööritoimisto Jami Aho 31.10.2021
Pohjakartta-aineisto ja kiinteistörajat MML2021

Salajärven ja Ruuhijärven vedenpinnan nostohanke

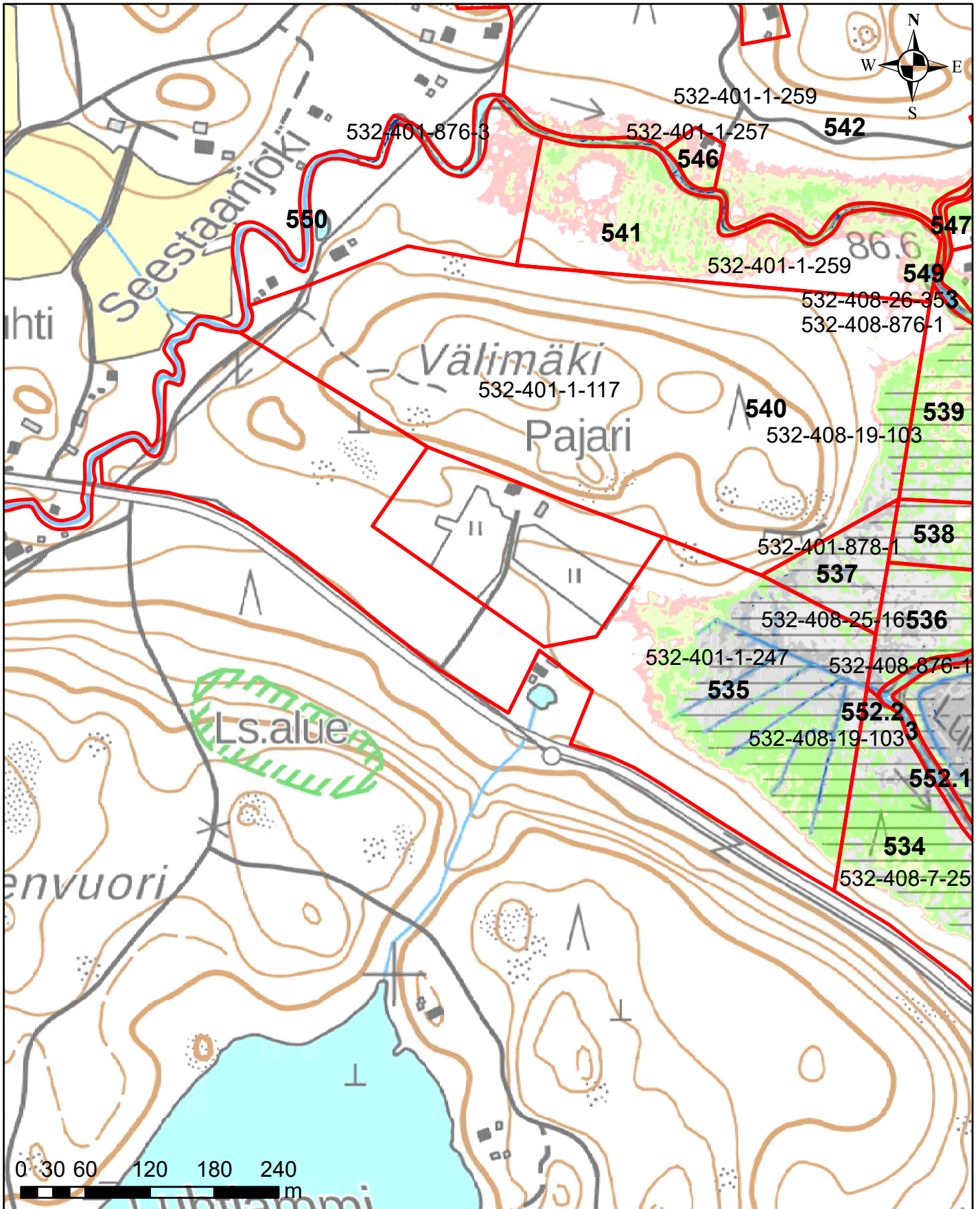


Korkeusvyöhykkeet

86,39-86,64 (vesilain mukaiseksi vesialueeksi muuttuvat alue)
86,39-86,64 (lammikoksi muuttuva alue)
86,64-86,89
86,89-87,14
87,14-87,39
87,39-87,64
87,64-87,89

Juokseva numero 534
Rekisterinumero 532-408-7-25
Page 587 of 759

Salajärven ja Ruuhijärven vedenpinnan nostohanke



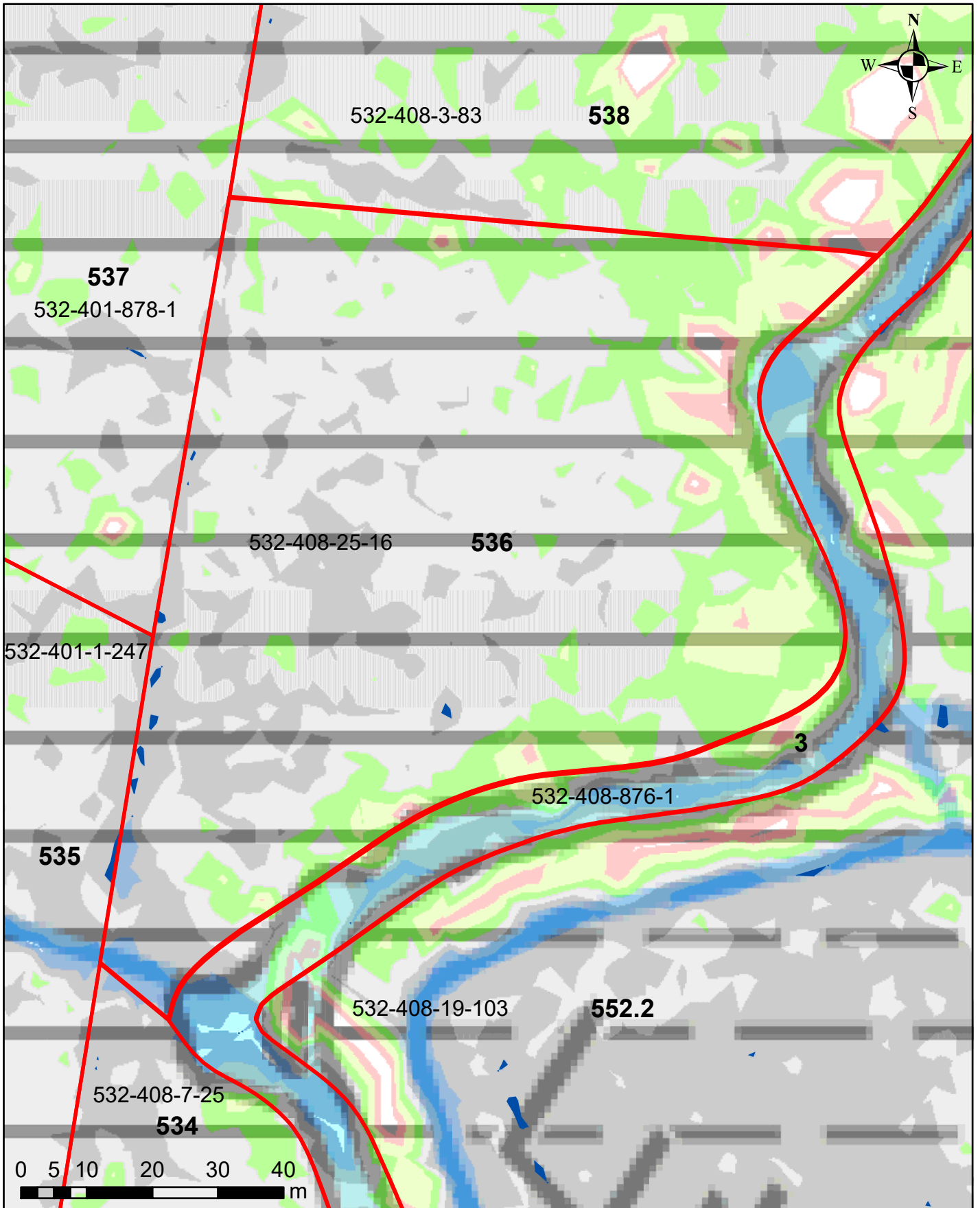
Korkeusvyöhykkeet

86,39-86,64 (vesilain mukaisesti vesialueeksi muuttuvat alue)
86,39-86,64 (lammikoksi muuttuva alue)
86,64-86,89
86,89-87,14
87,14-87,39
87,39-87,64
87,64-87,89

Juokseva numero 535
Rekisterinumero 532-401-1-247
Page 588 of 759

Ympäristötekniikan insinööri Jami Aho 31.10.2021
Pohjakartta-aineisto ja kiinteistörajat MML2021

Salajärven ja Ruuhijärven vedenpinnan nostohanke

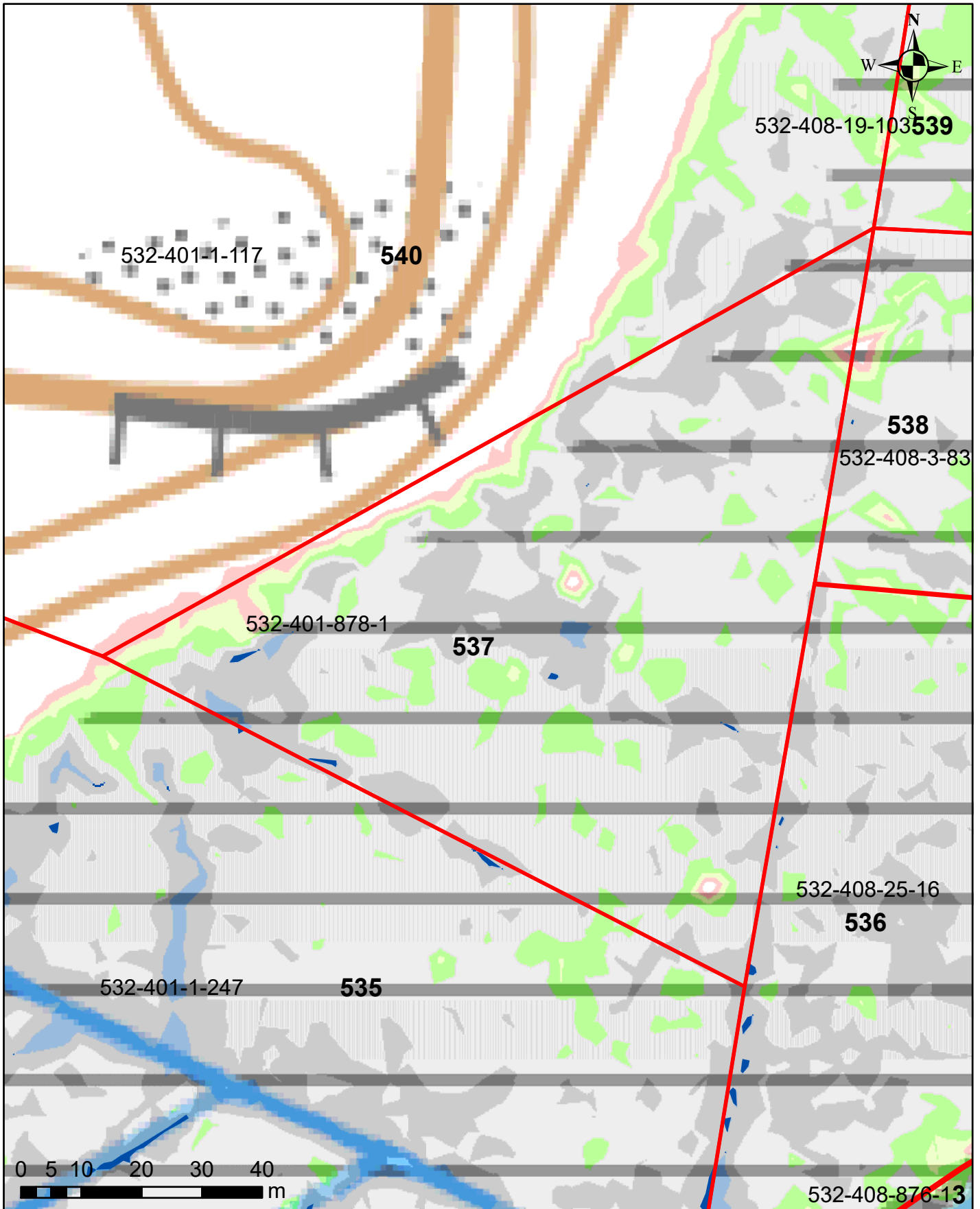


Korkeusvyöhykkeet

86,39-86,64 (vesilain mukaiseksi vesialueeksi muuttuvat alue)
86,39-86,64 (lammikoksi muuttuva alue)
86,64-86,89
86,89-87,14
87,14-87,39
87,39-87,64
87,64-87,89

Juokseva numero 536
Rekisterinumero 532-408-25-16
Page 589 of 759

Salajärven ja Ruuhijärven vedenpinnan nostohanke

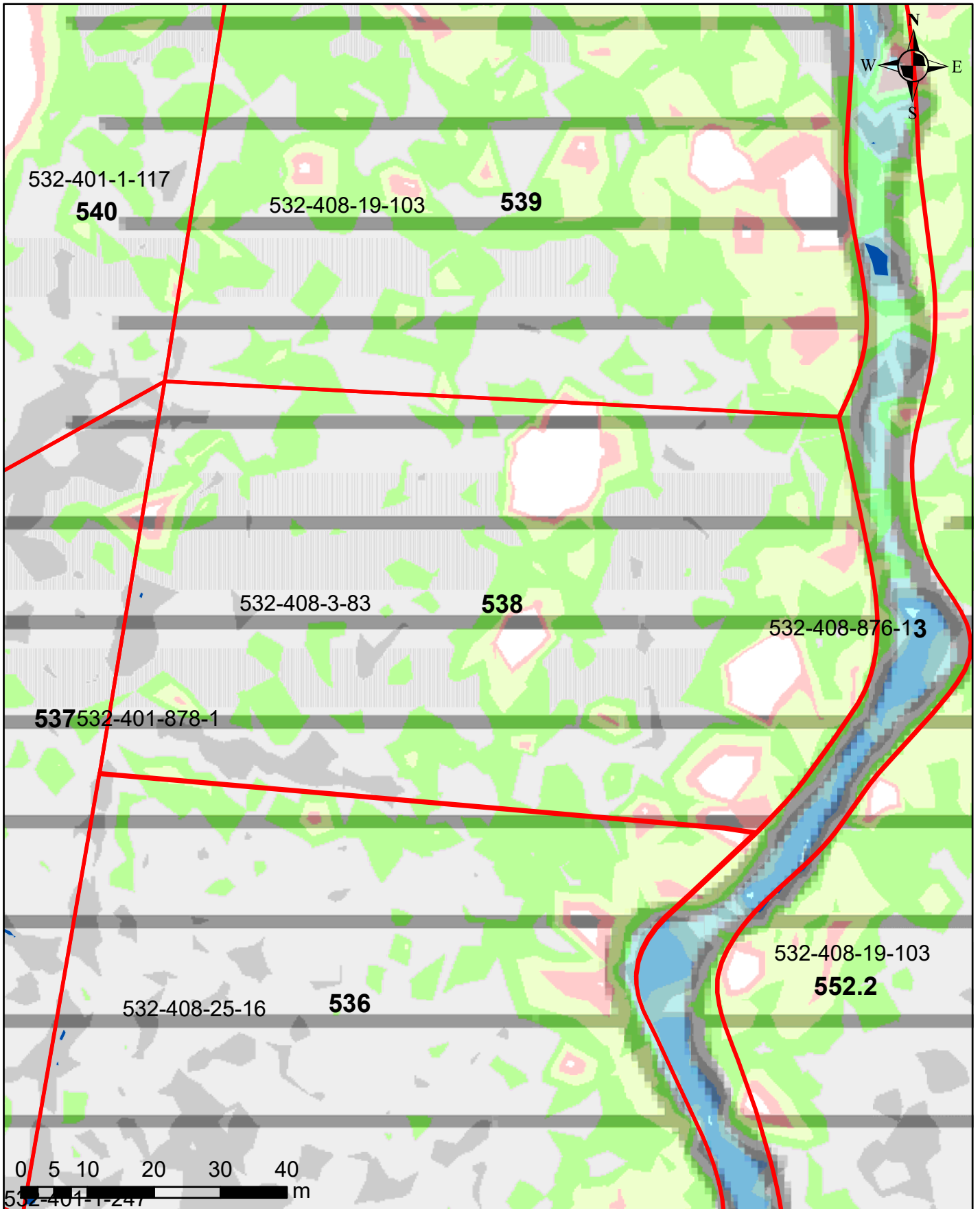


Korkeusvyöhykkeet

■	86,39-86,64 (vesilain mukaiseksi vesialueeksi muuttuvat alue)
■	86,39-86,64 (lammikoksi muuttuva alue)
■	86,64-86,89
■	86,89-87,14
■	87,14-87,39
■	87,39-87,64
■	87,64-87,89

Juokseva numero 537
Rekisterinumero 532-401-878-1
Page 590 of 759

Salajärven ja Ruuhijärven vedenpinnan nostohanke

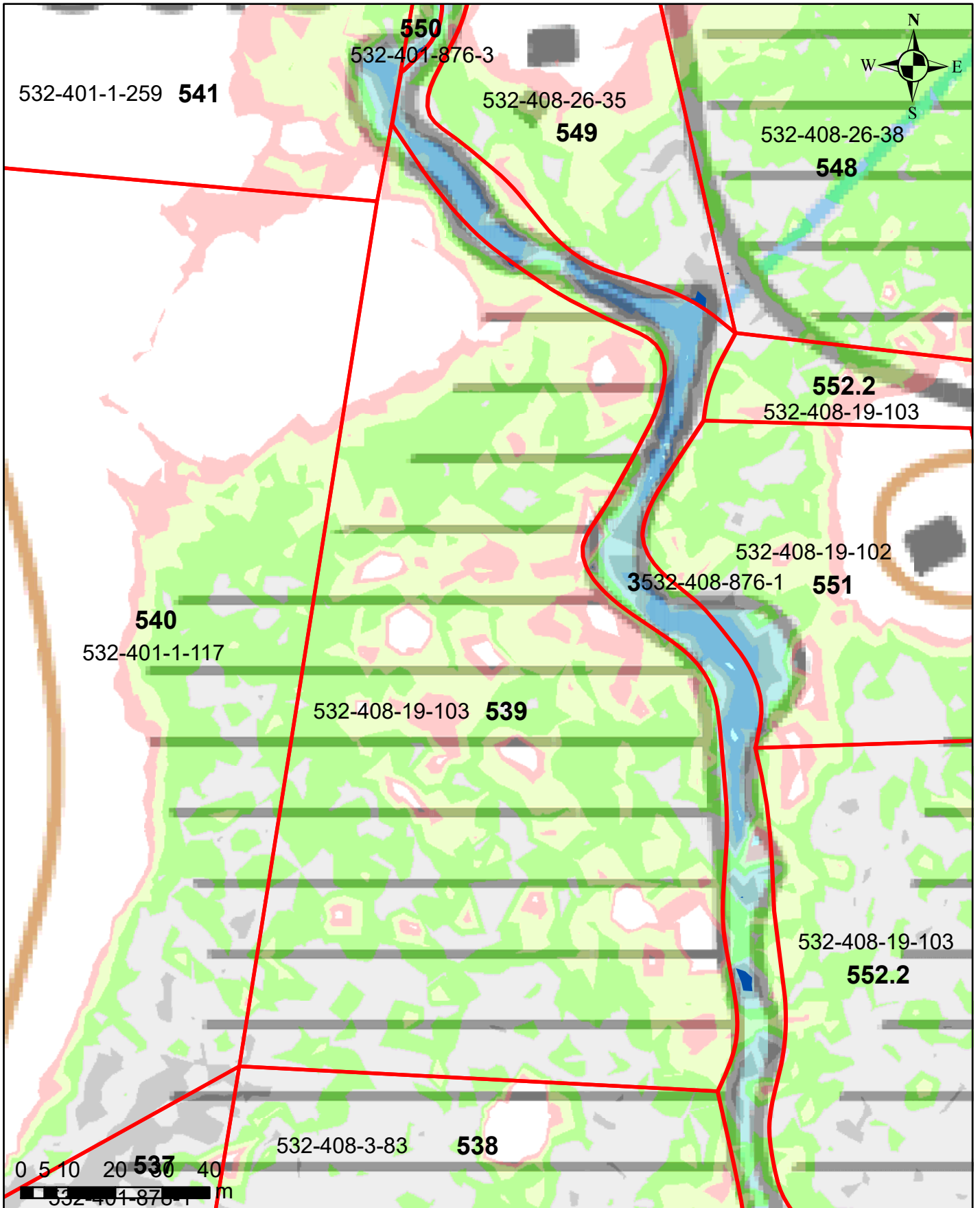


Korkeusvyöhykkeet

86,39-86,64 (vesilain mukaiseksi vesialueeksi muuttuvat alue)
86,39-86,64 (lammikoksi muuttuva alue)
86,64-86,89
86,89-87,14
87,14-87,39
87,39-87,64
87,64-87,89

Juokseva numero 538
Rekisterinumero 532-408-3-83
Page 591 of 759

Salajärven ja Ruuhijärven vedenpinnan nostohanke

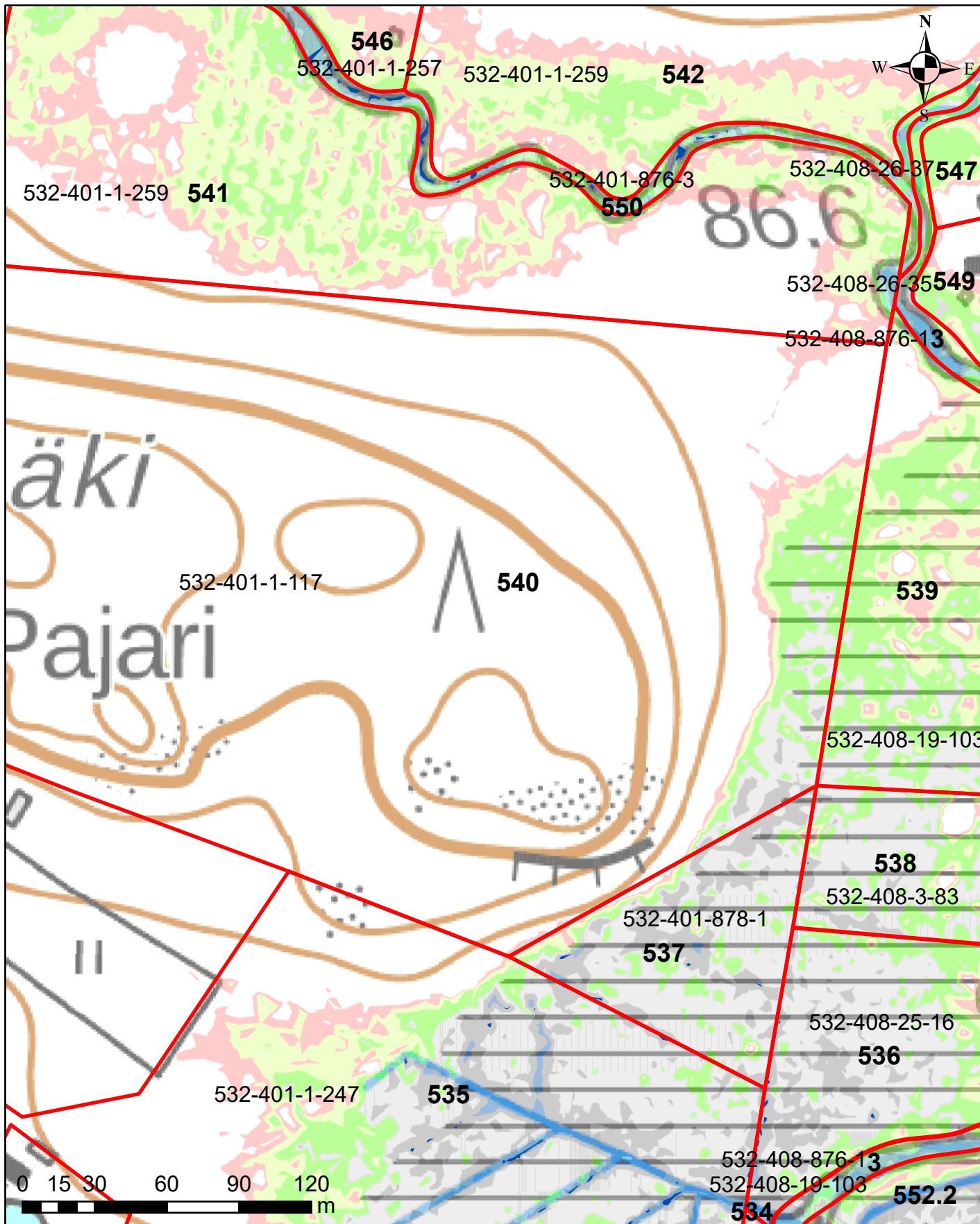


Korkeusvyöhykkeet

86,39-86,64 (vesilain mukaisesti vesialueeksi muuttuvat alue)
86,39-86,64 (lammikoksi muuttuva alue)
86,64-86,89
86,89-87,14
87,14-87,39
87,39-87,64
87,64-87,89

Juokseva numero 539
Rekisterinumero 532-408-19-103
Page 592 of 759

Salajärven ja Ruuhijärven vedenpinnan nostohanke

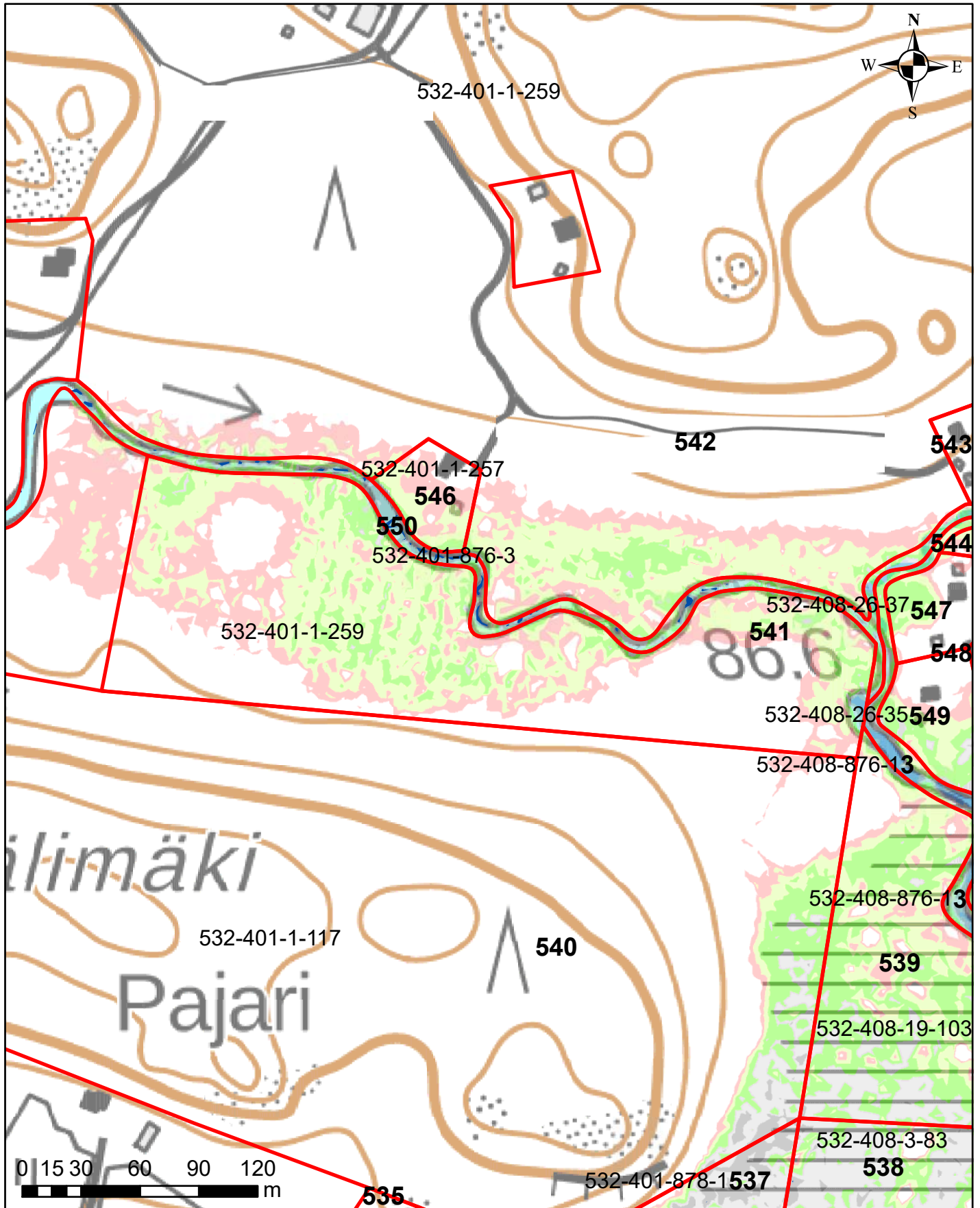


Korkeusvyöhykkeet

	86,39-86,64 (vesilain mukaisesti vesialueeksi muuttuvat alue)
	86,39-86,64 (lammikoksi muuttuva alue)
	86,64-86,89
	86,89-87,14
	87,14-87,39
	87,39-87,64
	87,64-87,89

Juokseva numero 540
 Rekisterinumero 532-401-1-117
 Page 593 of 759

Salajärven ja Ruuhijärven vedenpinnan nostohanke

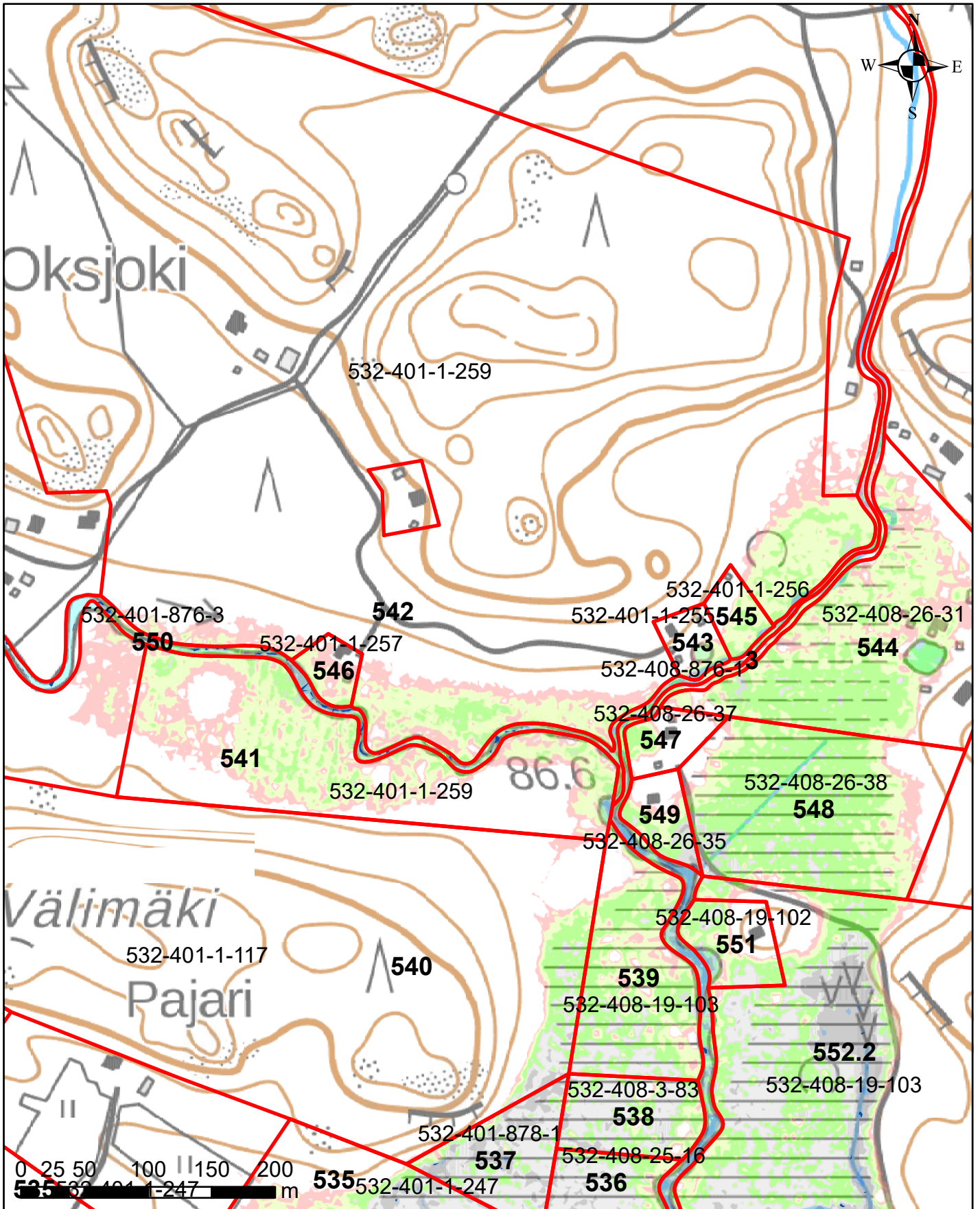


Korkeusvyöhykkeet

86,39-86,64	(vesilain mukaisesti vesialueeksi muuttuvat alue)
86,39-86,64	(lammikoksi muuttuva alue)
86,64-86,89	
86,89-87,14	
87,14-87,39	
87,39-87,64	
87,64-87,89	

Juokseva numero 541
 Rekisterinumero 532-401-1-259
 Page 594 of 759

Salajärven ja Ruuhijärven vedenpinnan nostohanke

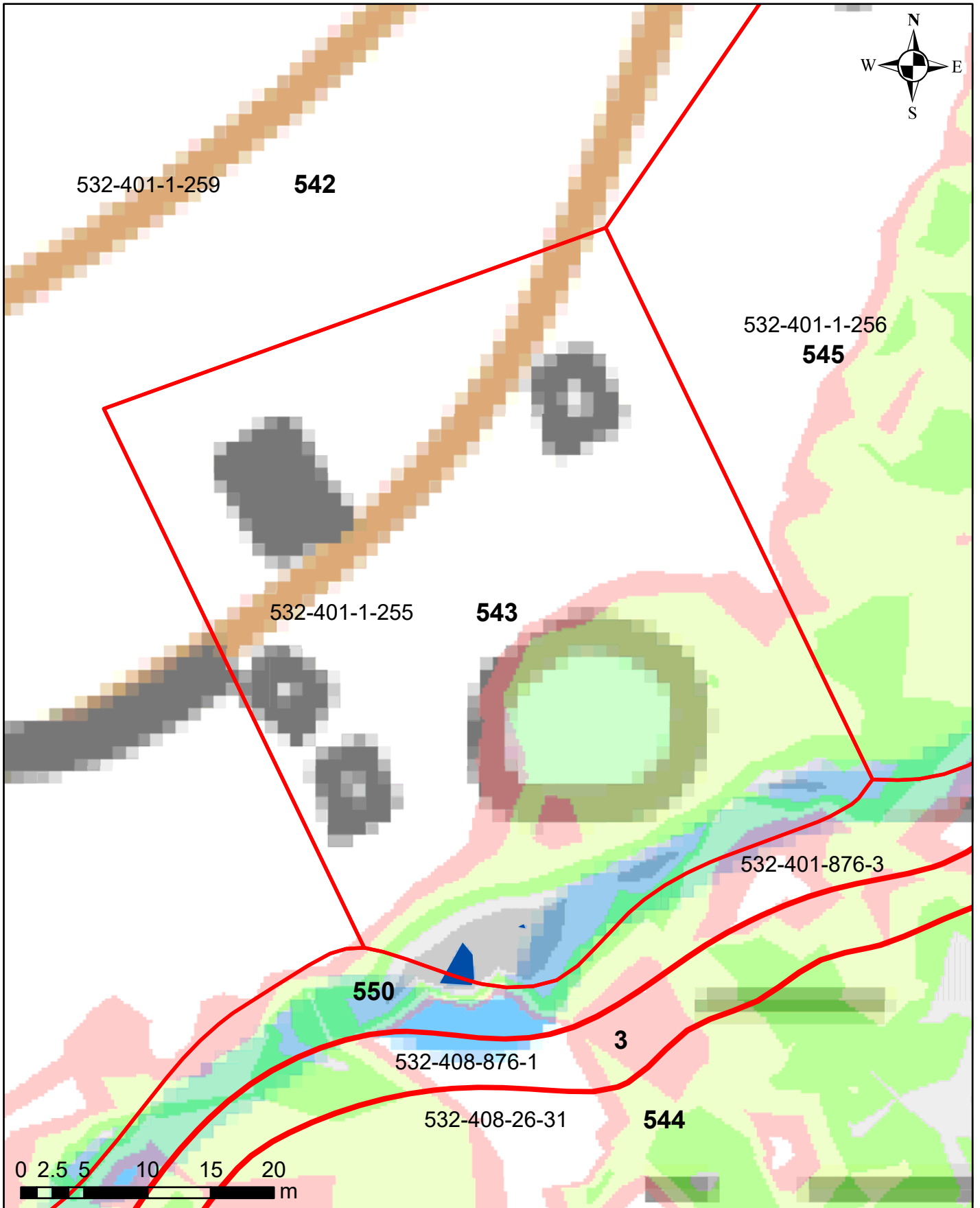


Korkeusvyöhykkeet

	86,39-86,64 (vesilain mukaisesti vesialueeksi muuttuvat alue)
	86,39-86,64 (lammikoksi muuttuva alue)
	86,64-86,89
	86,89-87,14
	87,14-87,39
	87,39-87,64
	87,64-87,89

Juokseva numero 542
 Rekisterinumero 532-401-1-259
 Page 595 of 759

Salajärven ja Ruuhijärven vedenpinnan nostohanke

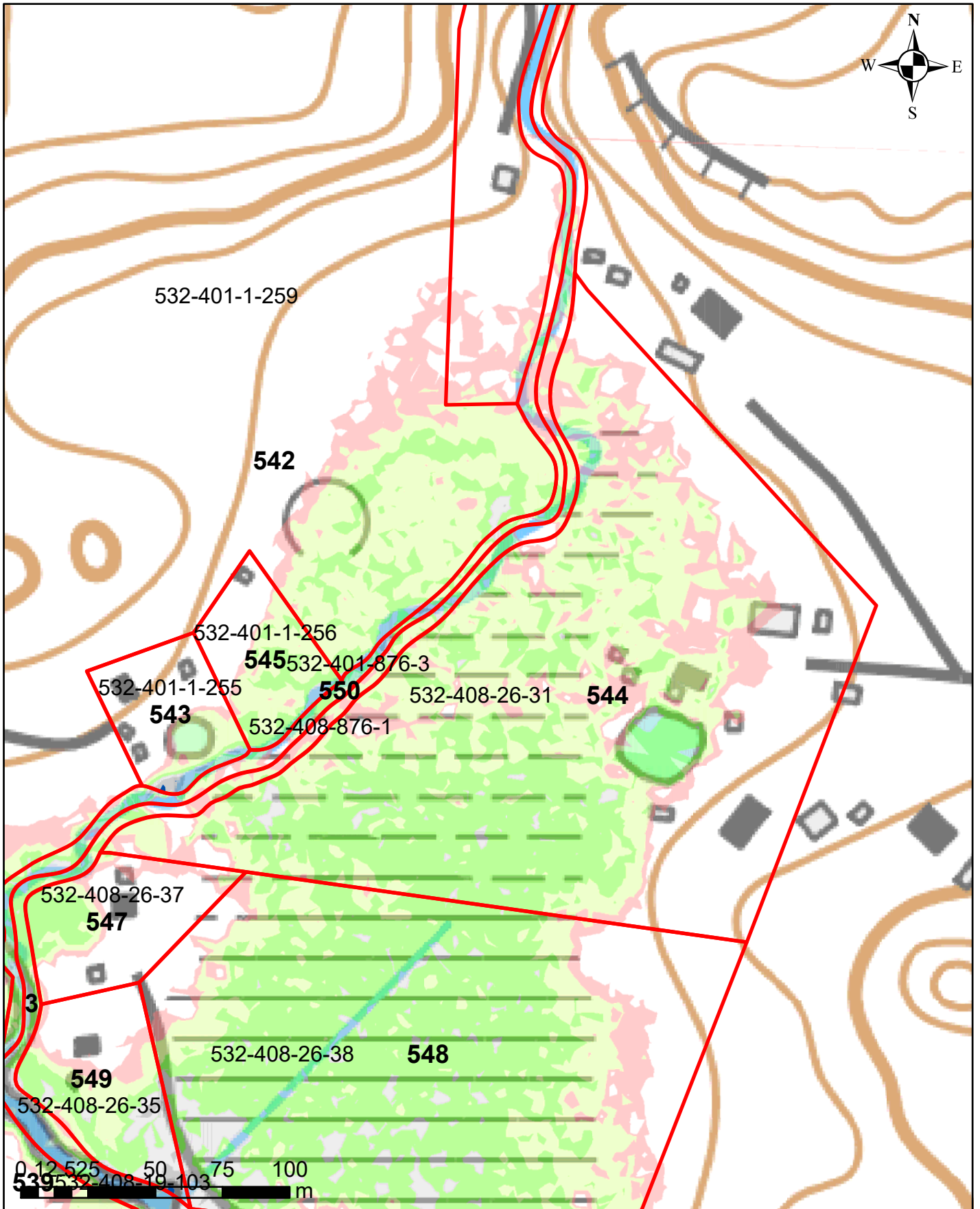


Korkeusvyöhykkeet

■	86,39-86,64 (vesilain mukaiseksi vesialueeksi muuttuvat alue)
■	86,39-86,64 (lammikoksi muuttuva alue)
■	86,64-86,89
■	86,89-87,14
■	87,14-87,39
■	87,39-87,64
■	87,64-87,89

Juokseva numero 543
Rekisterinumero 532-401-1-255
Page 596 of 759

Salajärven ja Ruuhijärven vedenpinnan nostohanke



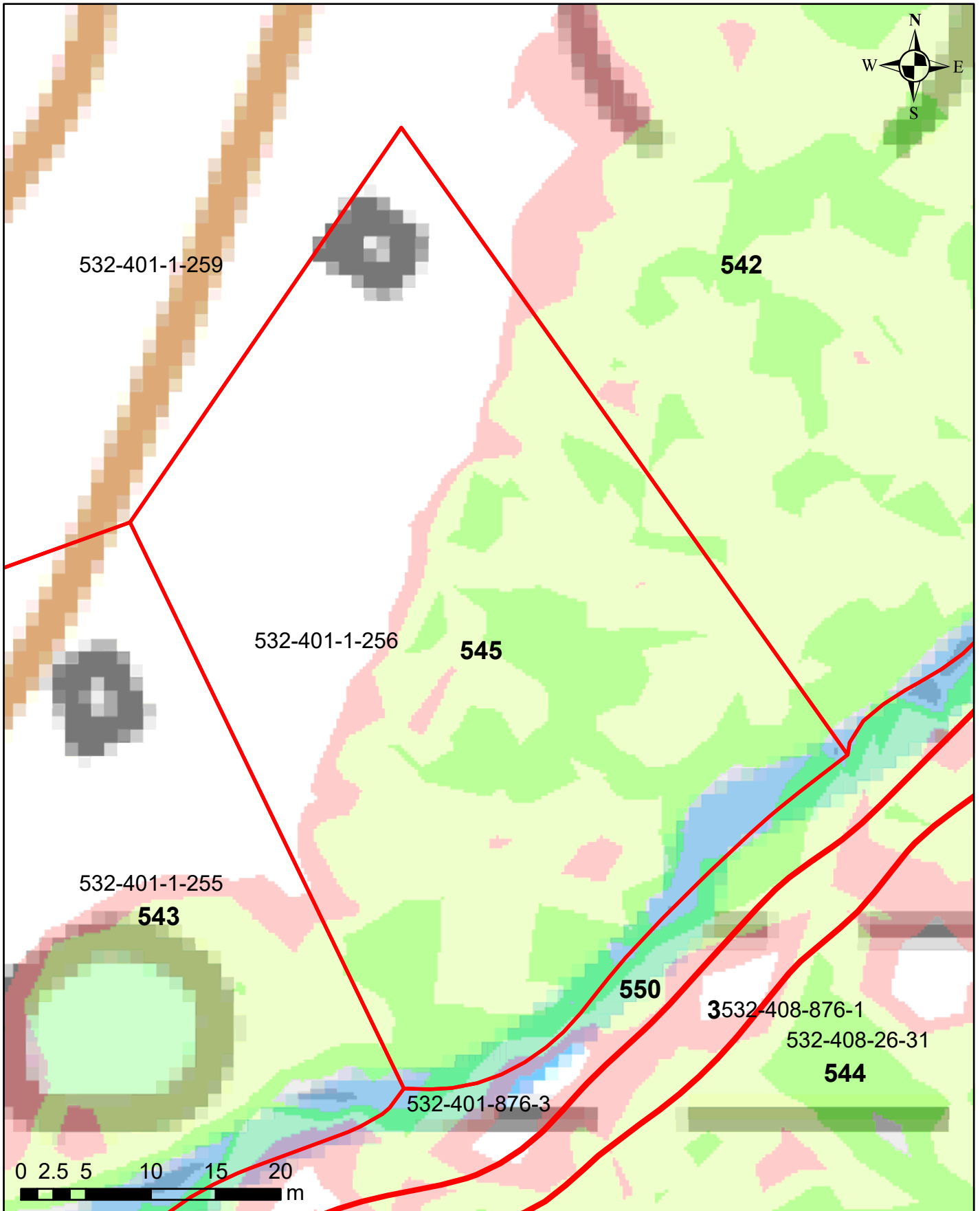
Korkeusvyöhykkeet

86,39-86,64 (vesilain mukaiseksi vesialueeksi muuttuvat alue)
86,39-86,64 (lammikoksi muuttuva alue)
86,64-86,89
86,89-87,14
87,14-87,39
87,39-87,64
87,64-87,89

Juokseva numero 544
Rekisterinumero 532-408-26-31
Page 597 of 759

Ympäristötekniikan insinööritoimisto Jami Aho 31.10.2021
Pohjakartta-aineisto ja kiinteistörajat MML2021

Salajärven ja Ruuhijärven vedenpinnan nostohanke

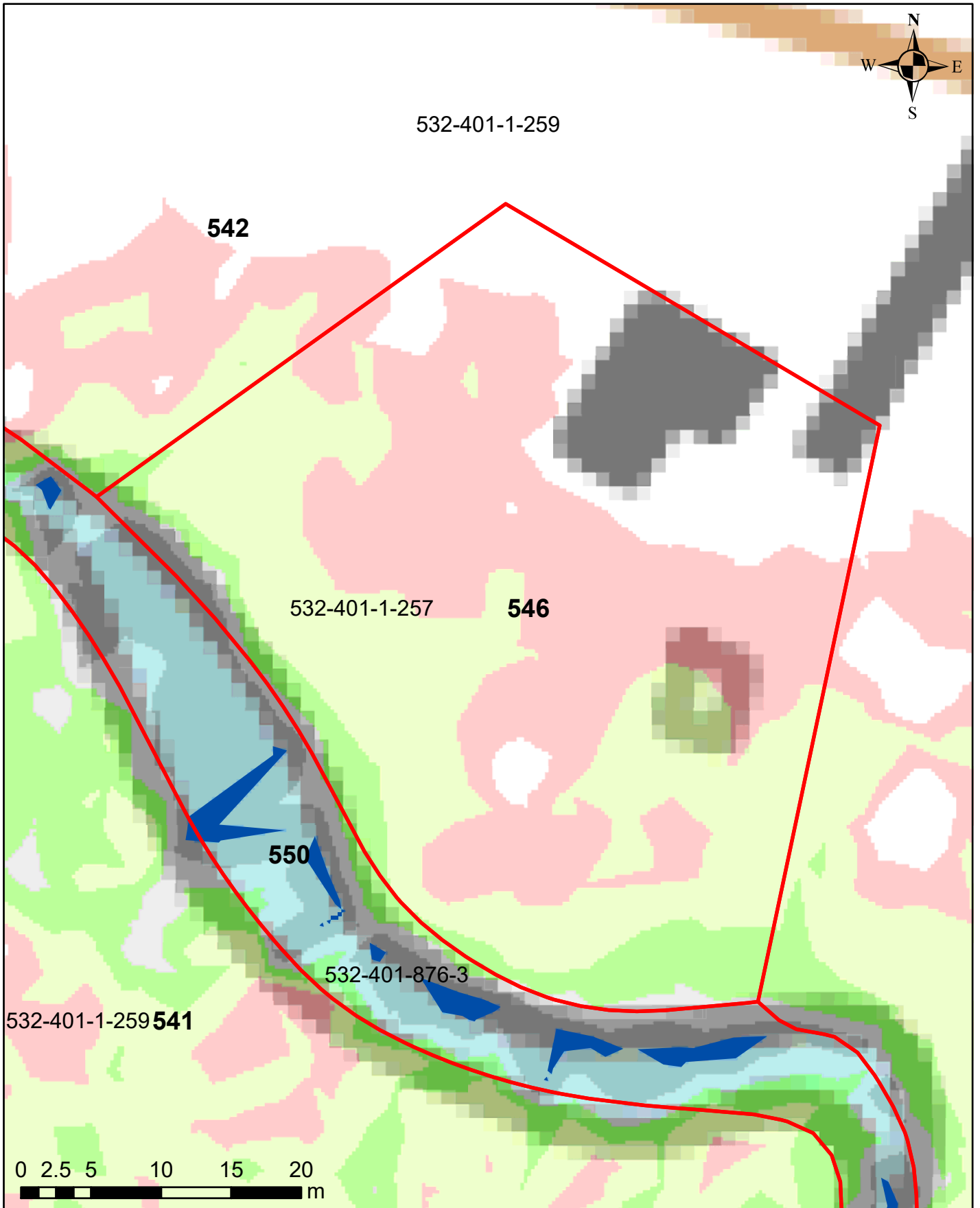


Korkeusvyöhykkeet

86,39-86,64 (vesilain mukaisesti vesialueeksi muuttuvat alue)
86,39-86,64 (lammikoksi muuttuva alue)
86,64-86,89
86,89-87,14
87,14-87,39
87,39-87,64
87,64-87,89

Juokseva numero 545
Rekisterinumero 532-401-1-256
Page 598 of 759

Salajärven ja Ruuhijärven vedenpinnan nostohanke



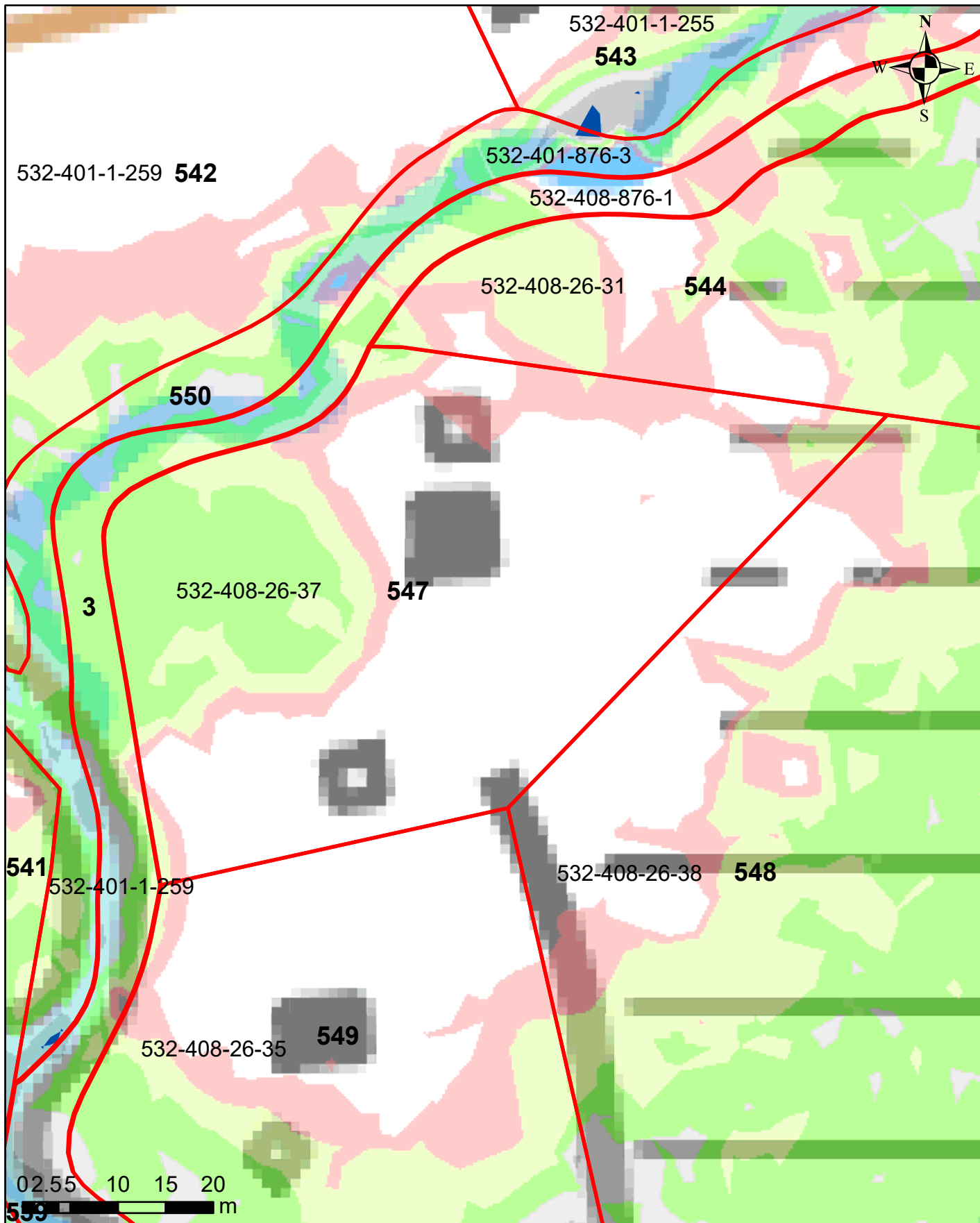
Korkeusvyöhykkeet

■	86,39-86,64 (vesilain mukaiseksi vesialueeksi muuttuvat alue)
■	86,39-86,64 (lammikoksi muuttuva alue)
■	86,64-86,89
■	86,89-87,14
■	87,14-87,39
■	87,39-87,64
■	87,64-87,89

Juokseva numero 546
Rekisterinumero 532-401-1-257
Page 599 of 759

Ympäristötekniikan insinööritoimisto Jami Aho 31.10.2021
Pohjakartta-aineisto ja kiinteistörajat MML2021

Salajärven ja Ruuhijärven vedenpinnan nostohanke



Korkeusvyöhykkeet

■	86,39-86,64 (vesilain mukaiseksi vesialueeksi muuttuvat alue)
■	86,39-86,64 (lammikoksi muuttuva alue)
■	86,64-86,89
■	86,89-87,14
■	87,14-87,39
■	87,39-87,64
■	87,64-87,89

Juokseva numero 547
Rekisterinumero 532-408-26-37
Page 600 of 759

Ympäristötekniikan insinööritoimisto Jami Aho 31.10.2021
Pohjakartta-aineisto ja kiinteistörajat MML2021