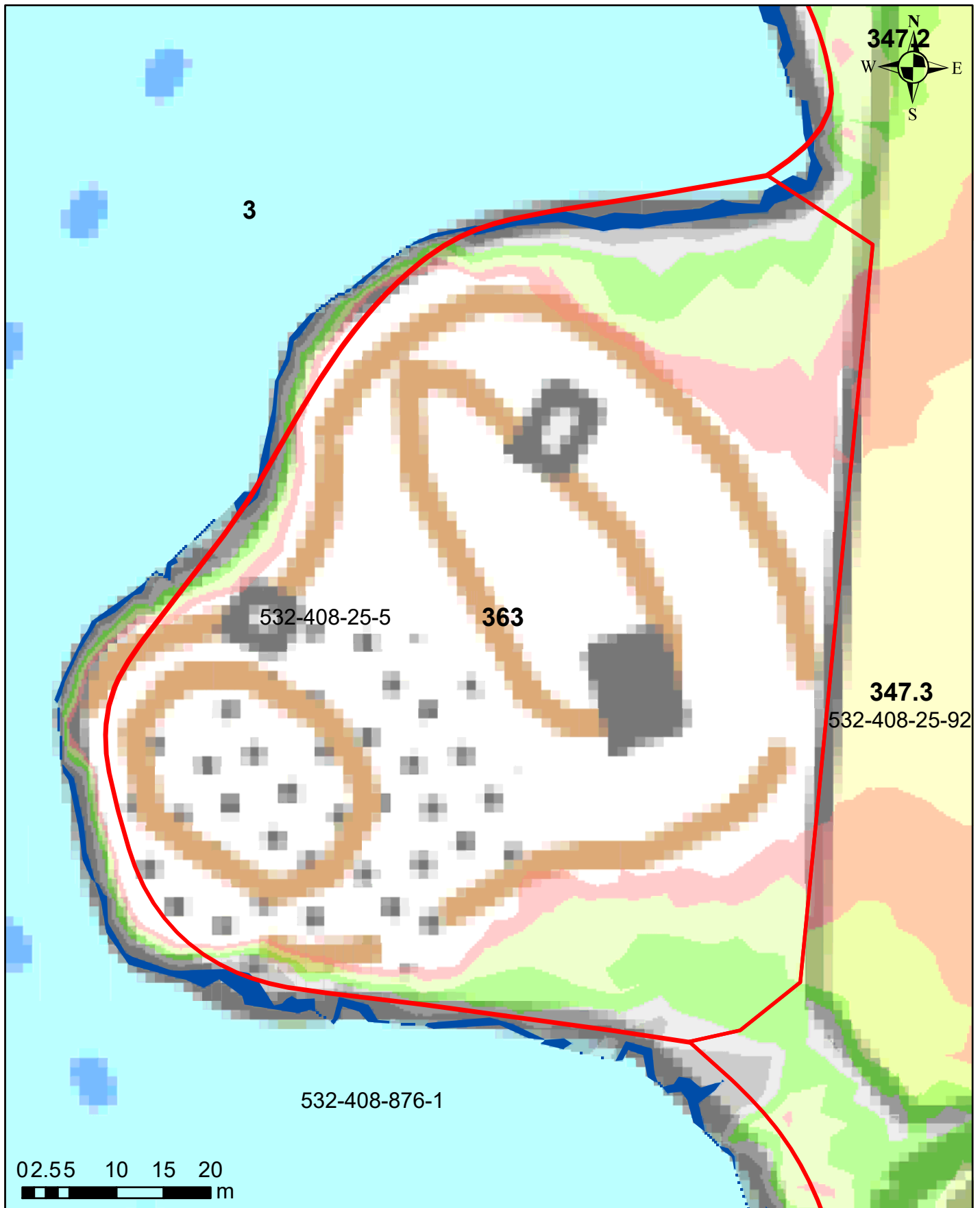


Salajärven ja Ruuhijärven vedenpinnan nostohanke



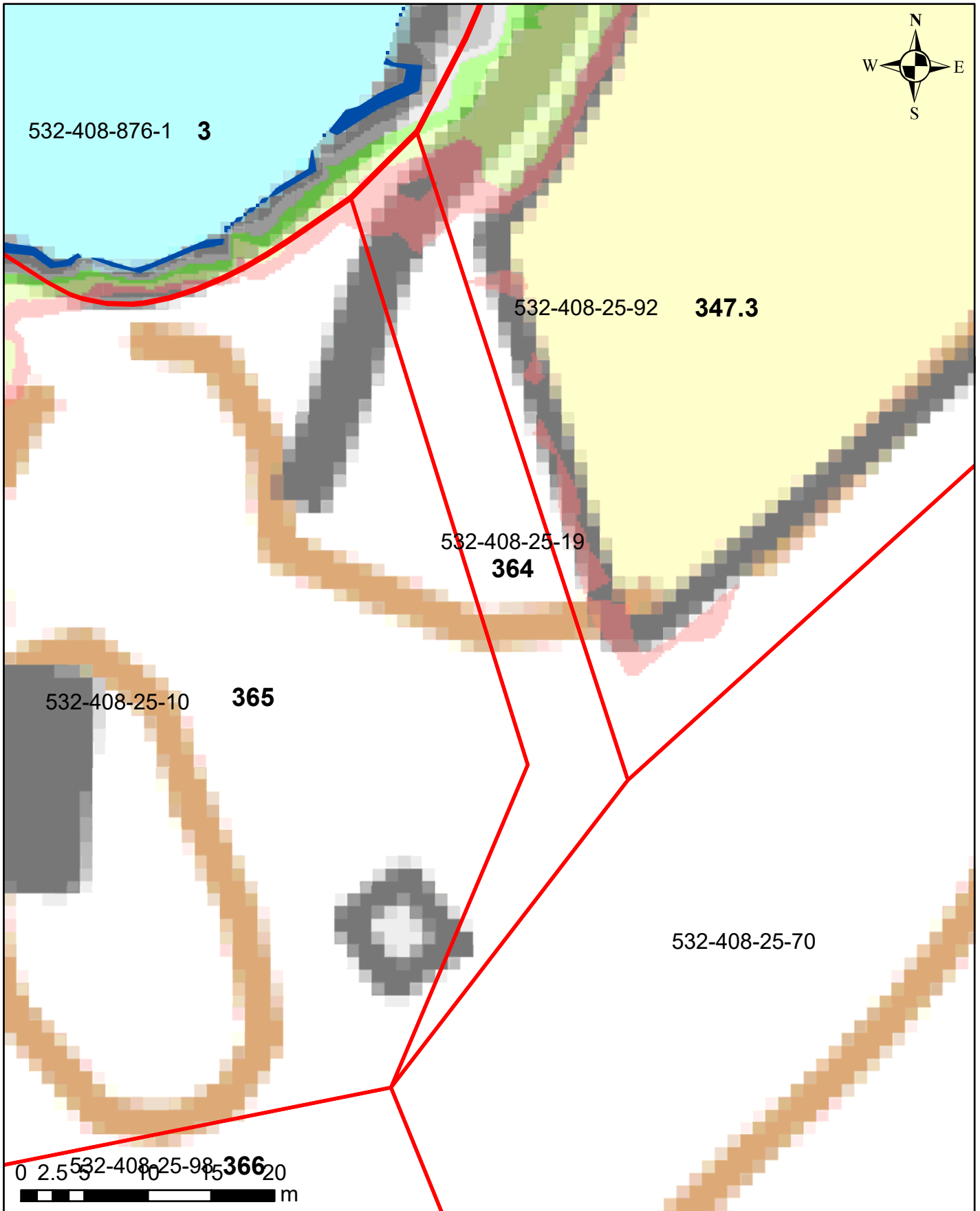
Korkeusvyöhykkeet

86,39-86,64 (vesilain mukaiseksi vesialueeksi muuttuvat alue)
86,39-86,64 (lammikoksi muuttuva alue)
86,64-86,89
86,89-87,14
87,14-87,39
87,39-87,64
87,64-87,89

Juokseva numero 363
Rekisterinumero 532-408-25-5
Page 401 of 759

Ympäristötekniikan insinööritoimisto Jami Aho 31.10.2021
Pohjakartta-aineisto ja kiinteistörajat MML2021

Salajärven ja Ruuhijärven vedenpinnan nostohanke



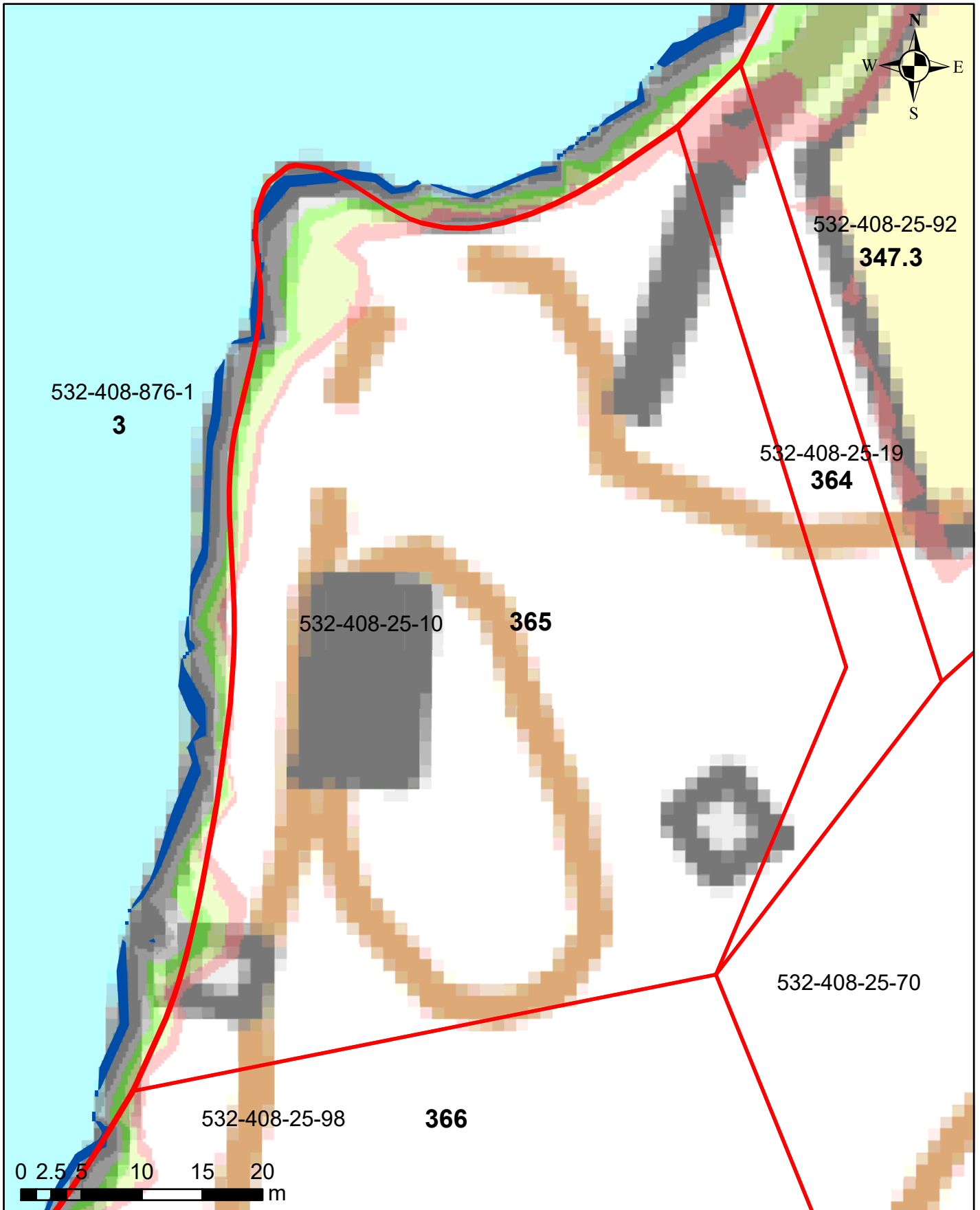
Korkeusvyöhykkeet

■	86,39-86,64 (vesilain mukaisesti vesialueeksi muuttuvat alue)
■	86,39-86,64 (lammikoksi muuttuva alue)
■	86,64-86,89
■	86,89-87,14
■	87,14-87,39
■	87,39-87,64
■	87,64-87,89

Juokseva numero 364
Rekisterinumero 532-408-25-19
Page 402 of 759

Ympäristötekniikan insinööritoimisto Jami Aho 31.10.2021
Pohjakartta-aineisto ja kiinteistörajat MML2021

Salajärven ja Ruuhijärven vedenpinnan nostohanke

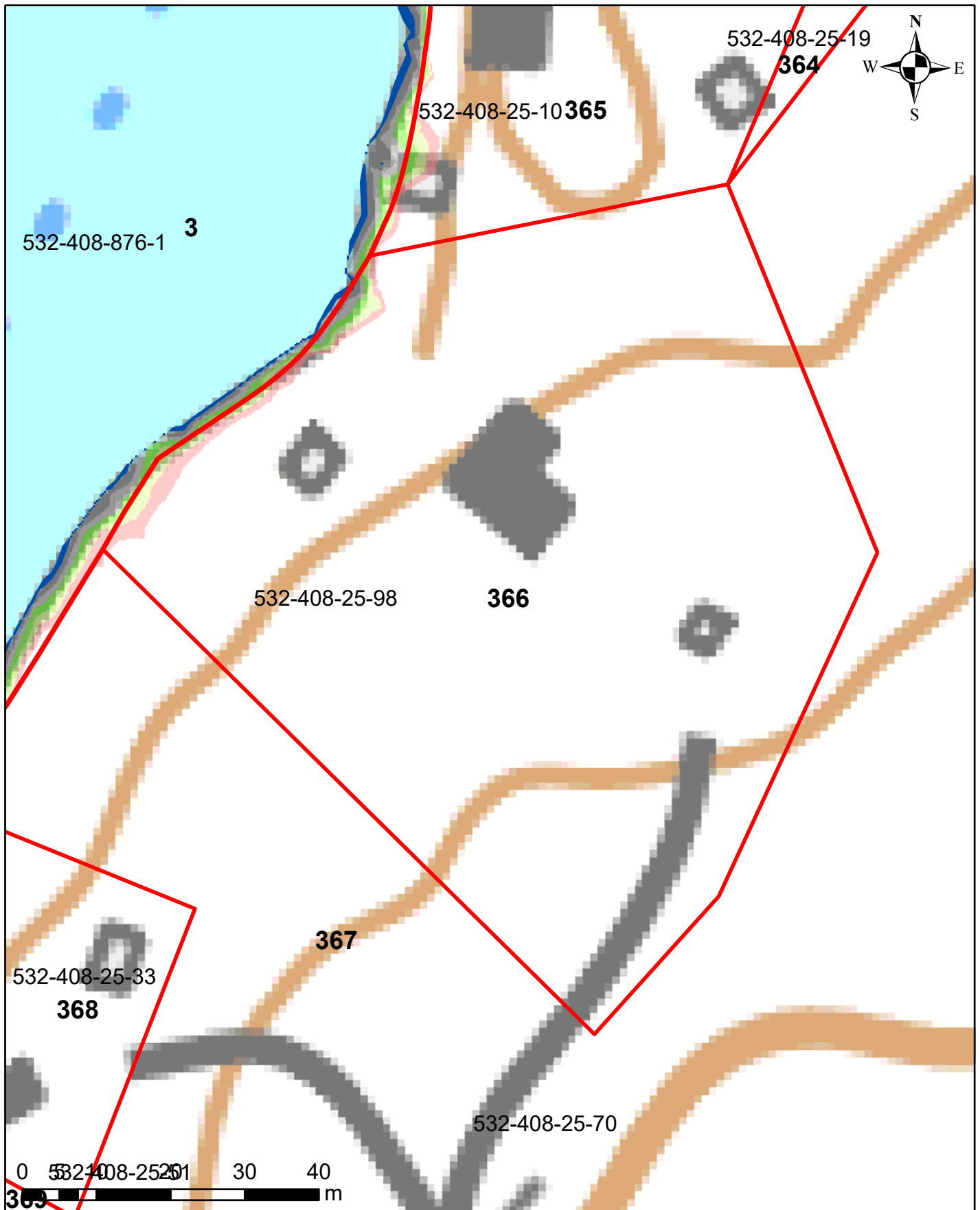


Korkeusvyöhykkeet

- 86,39-86,64 (vesilain mukaiseksi vesialueeksi muuttuvat alue)
- 86,39-86,64 (lammikoksi muuttuva alue)
- 86,64-86,89
- 86,89-87,14
- 87,14-87,39
- 87,39-87,64
- 87,64-87,89

Juokseva numero 365
Rekisterinumero 532-408-25-10
Page 403 of 759

Salajärven ja Ruuhijärven vedenpinnan nostohanke

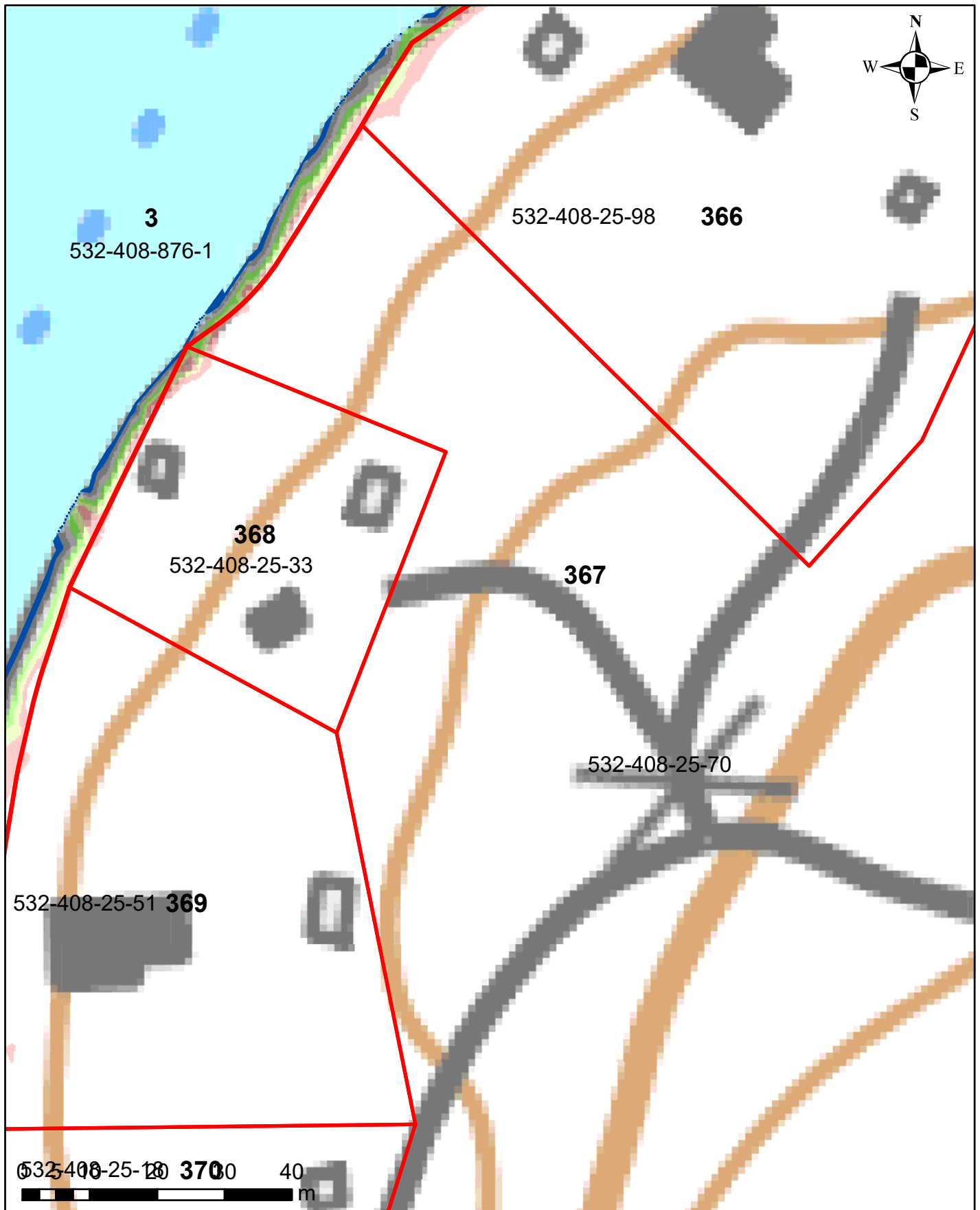


Korkeusvyöhykkeet

	86,39-86,64 (vesilain mukaiseksi vesialueeksi muuttuvat alue)
	86,39-86,64 (lammikoksi muuttuva alue)
	86,64-86,89
	86,89-87,14
	87,14-87,39
	87,39-87,64
	87,64-87,89

Juokseva numero 366
Rekisterinumero 532-408-25-98
Page 404 of 759

Salajärven ja Ruuhijärven vedenpinnan nostohanke

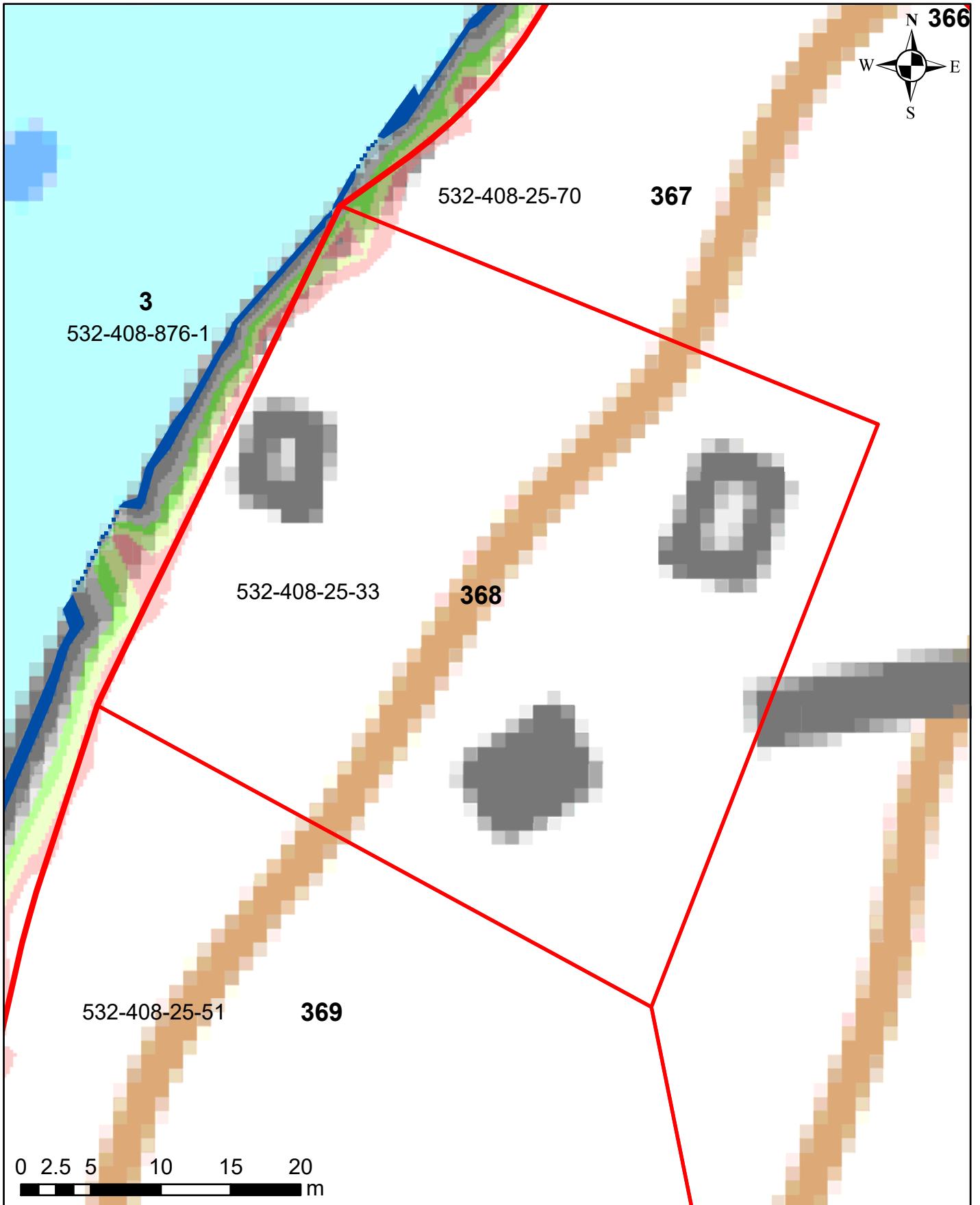


Korkeusvyöhykkeet

- 86,39-86,64 (vesilain mukaiseksi vesialueeksi muuttuvat alue)
- 86,39-86,64 (lammikoksi muuttuva alue)
- 86,64-86,89
- 86,89-87,14
- 87,14-87,39
- 87,39-87,64
- 87,64-87,89

Juokseva numero 367
Rekisterinumero 532-408-25-70
Page 405 of 759

Salajärven ja Ruuhijärven vedenpinnan nostohanke

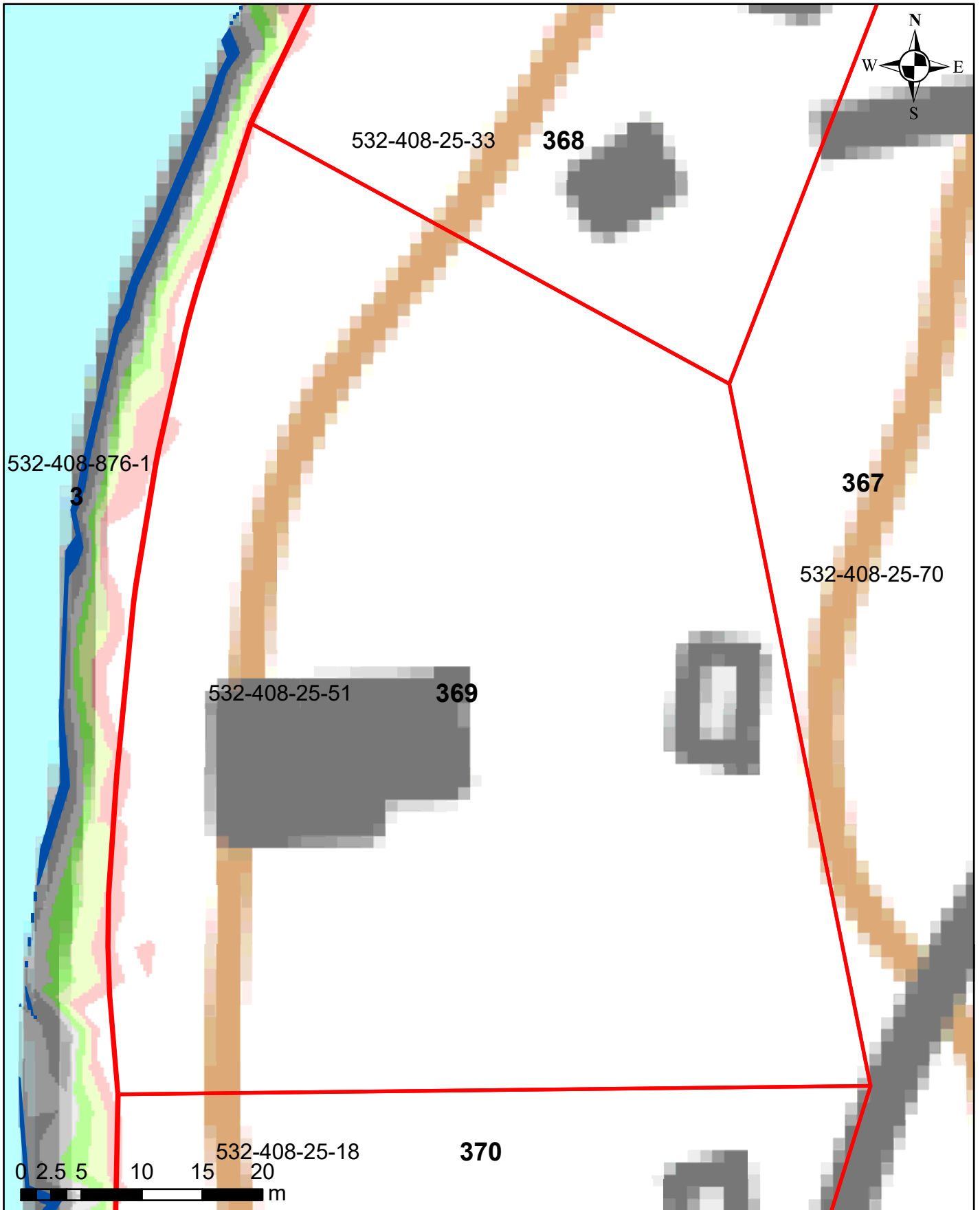


Korkeusvyöhykkeet

86,39-86,64 (vesilain mukaiseksi vesialueeksi muuttuvat alue)
86,39-86,64 (lammikoksi muuttuva alue)
86,64-86,89
86,89-87,14
87,14-87,39
87,39-87,64
87,64-87,89

Juokseva numero 368
Rekisterinumero 532-408-25-33
Page 406 of 759

Salajärven ja Ruuhijärven vedenpinnan nostohanke

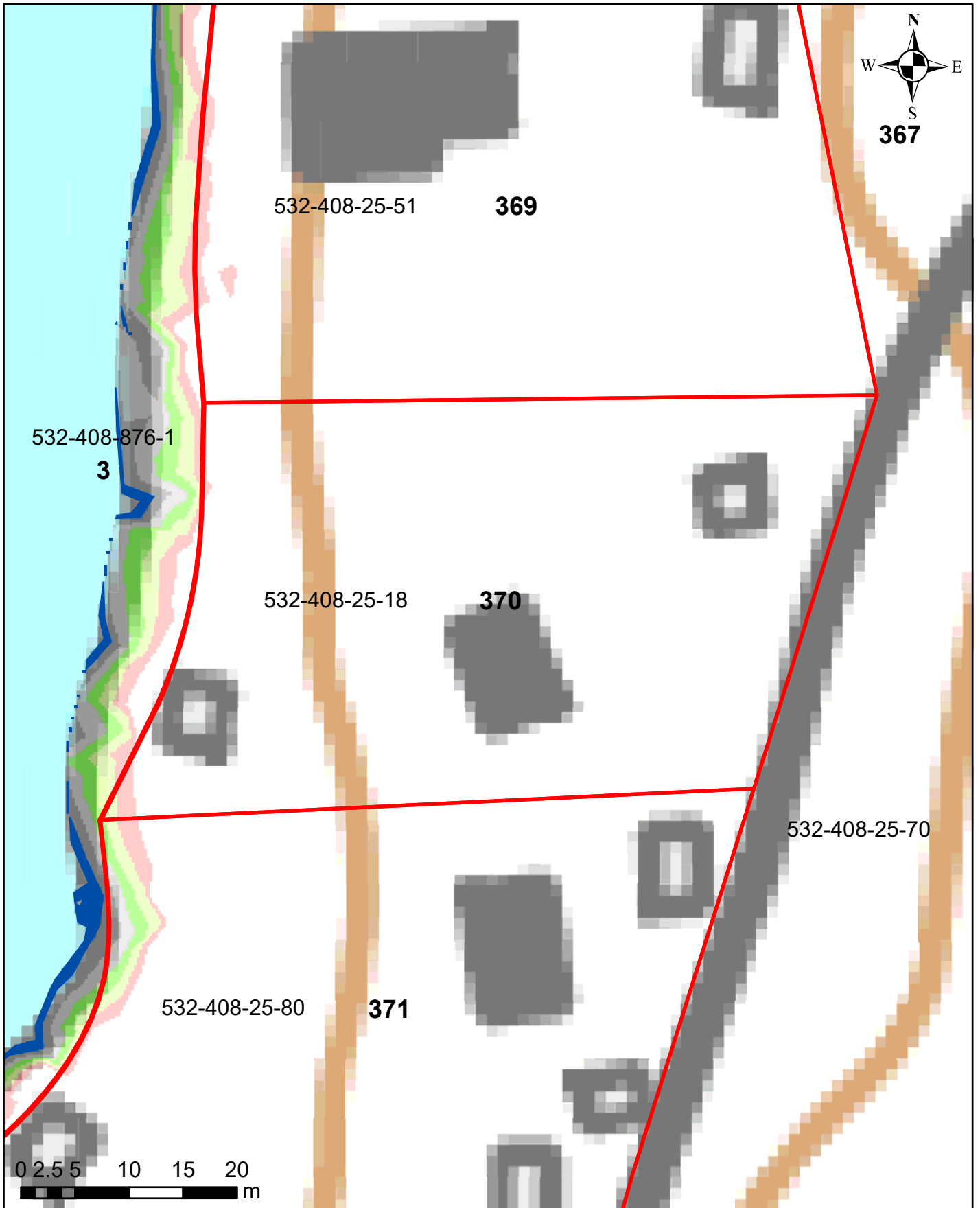


Korkeusvyöhykkeet

- 86,39-86,64 (vesilain mukaiseksi vesialueeksi muuttuvat alue)
- 86,39-86,64 (lammikoksi muuttuva alue)
- 86,64-86,89
- 86,89-87,14
- 87,14-87,39
- 87,39-87,64
- 87,64-87,89

Juokseva numero 369
Rekisterinumero 532-408-25-51
Page 407 of 759

Salajärven ja Ruuhijärven vedenpinnan nostohanke

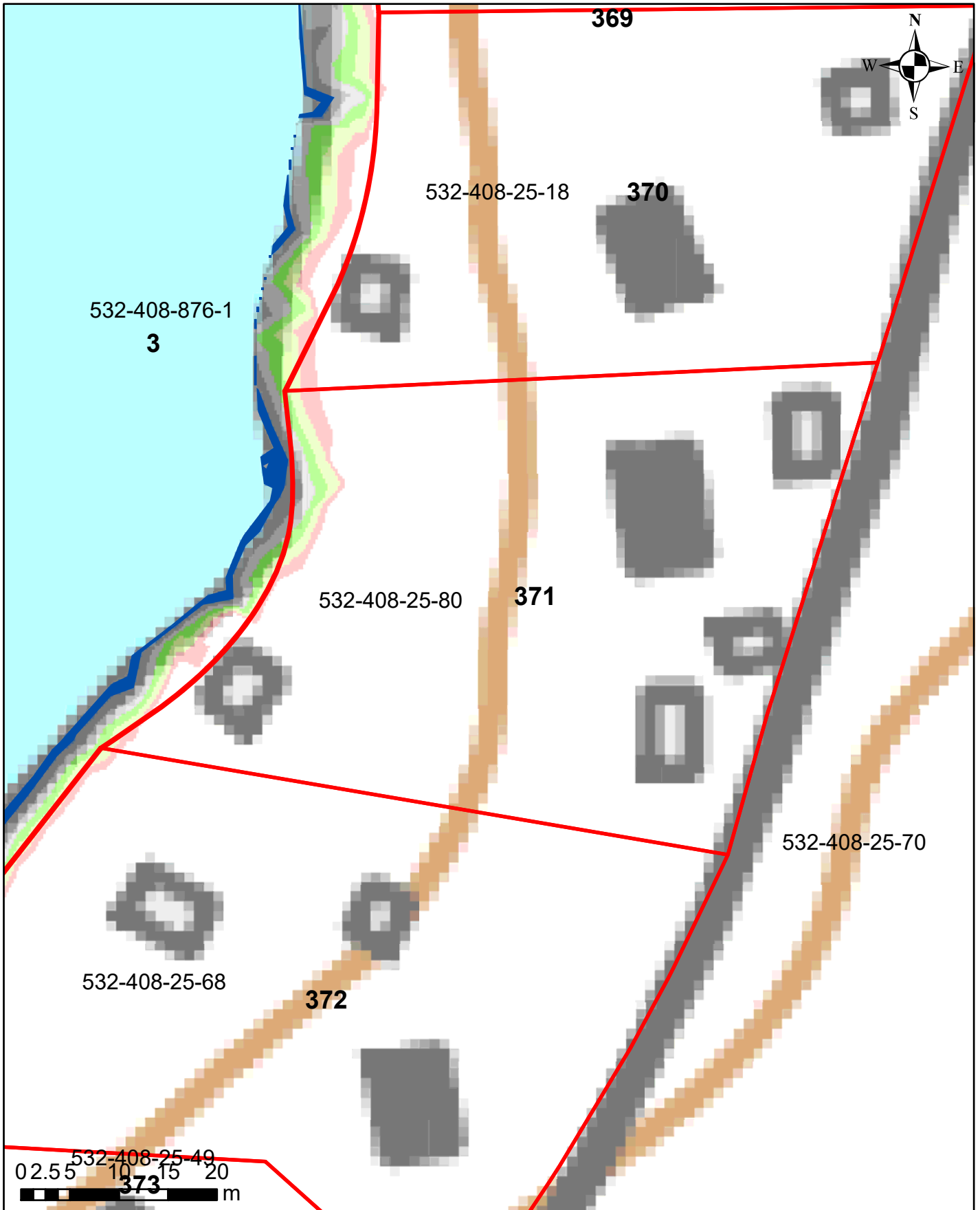


Korkeusvyöhykkeet

- 86,39-86,64 (vesilain mukaiseksi vesialueeksi muuttuvat alue)
- 86,39-86,64 (lammikoksi muuttuva alue)
- 86,64-86,89
- 86,89-87,14
- 87,14-87,39
- 87,39-87,64
- 87,64-87,89

Juokseva numero 370
Rekisterinumero 532-408-25-18
Page 408 of 759

Salajärven ja Ruuhijärven vedenpinnan nostohanke



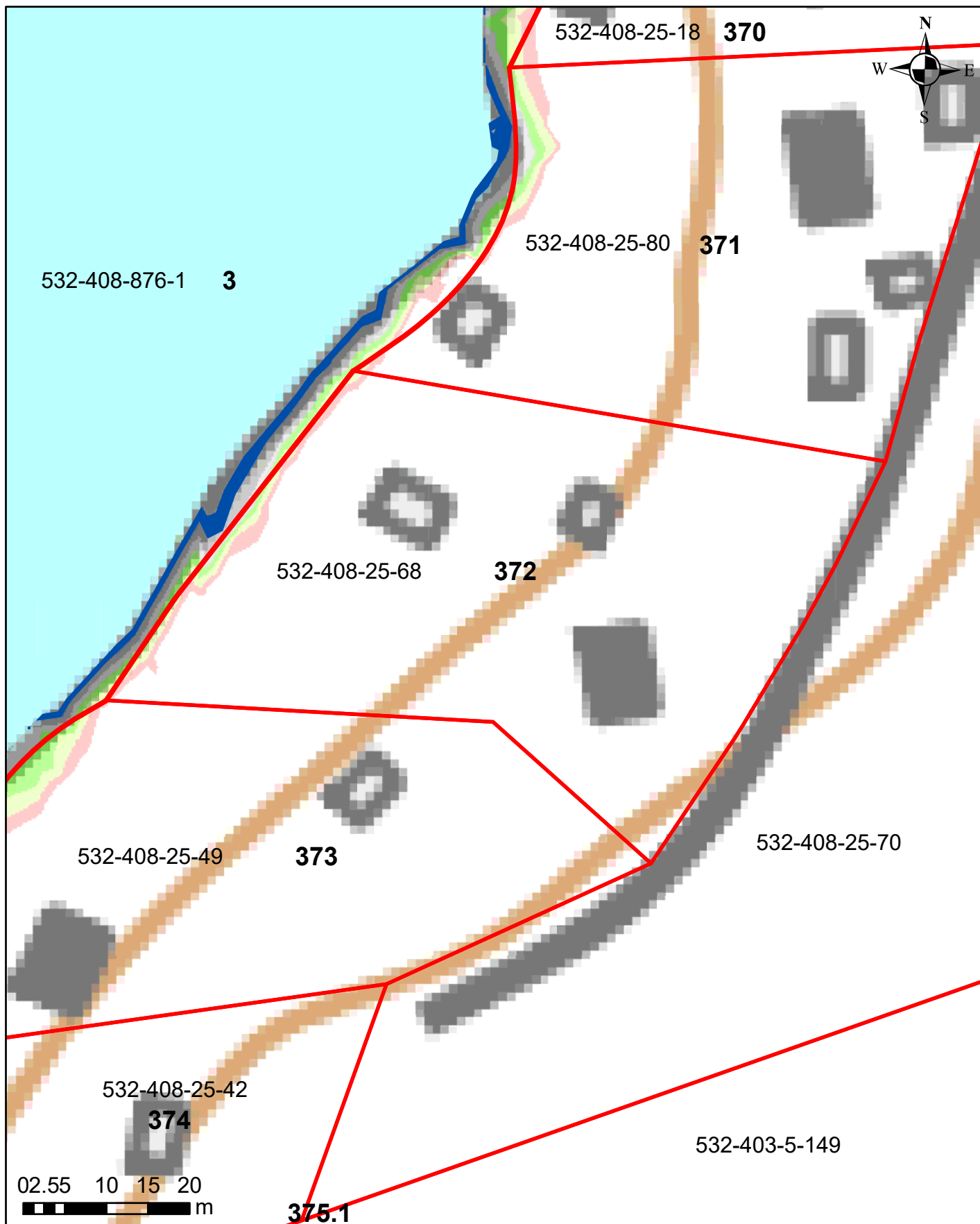
Korkeusvyöhykkeet

- 86,39-86,64 (vesilain mukaiseksi vesialueeksi muuttuvat alue)
- 86,39-86,64 (lammikoksi muuttuva alue)
- 86,64-86,89
- 86,89-87,14
- 87,14-87,39
- 87,39-87,64
- 87,64-87,89

Juokseva numero 371
Rekisterinumero 532-408-25-80
Page 409 of 759

Ympäristötekniikan insinööritoimisto Jami Aho 31.10.2021
Pohjakartta-aineisto ja kiinteistörajat MML2021

Salajärven ja Ruuhijärven vedenpinnan nostohanke



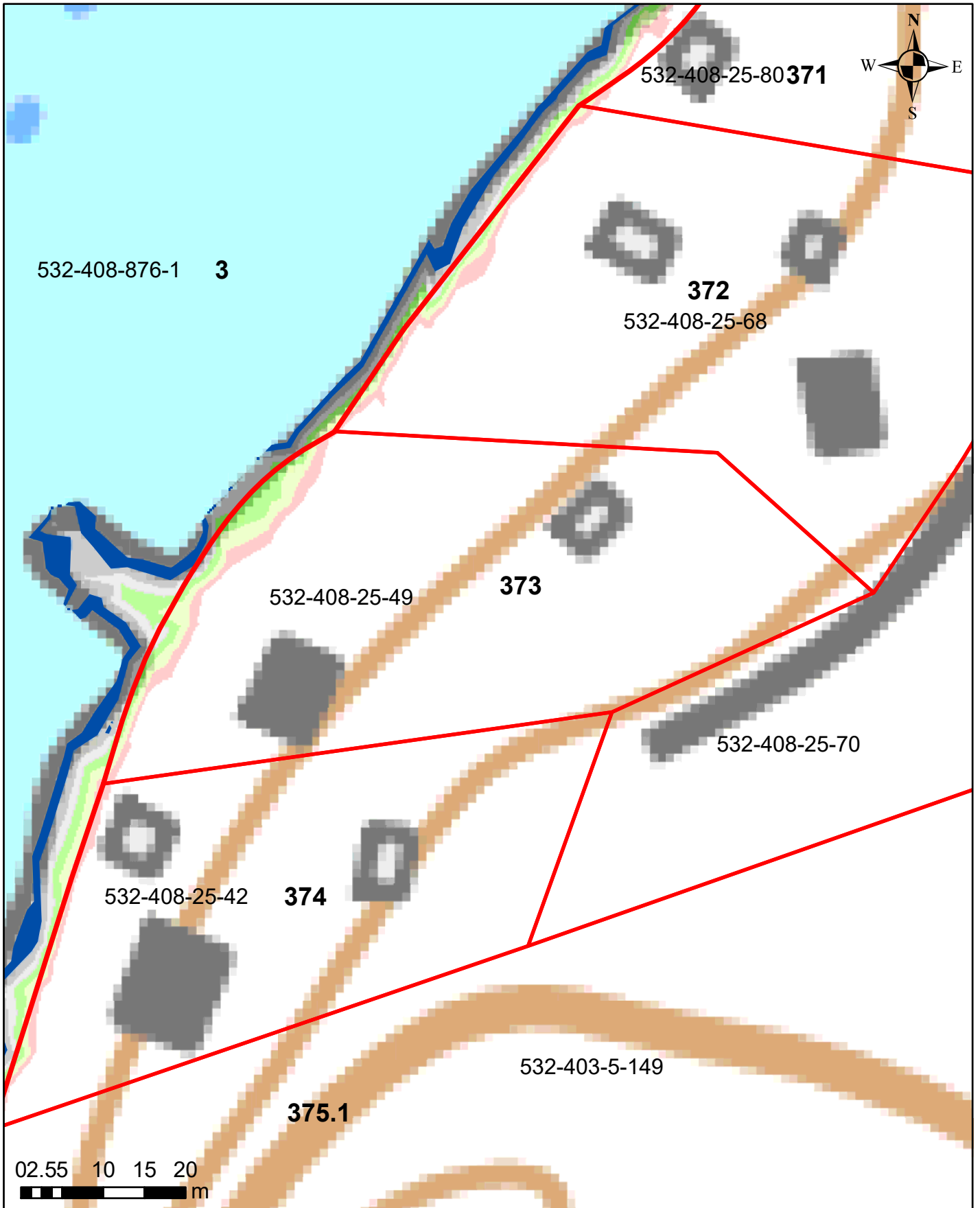
Korkeusvyöhykkeet

- 86,39-86,64 (vesilain mukaiseksi vesialueeksi muuttuvat alue)
- 86,39-86,64 (lammikoksi muuttuva alue)
- 86,64-86,89
- 86,89-87,14
- 87,14-87,39
- 87,39-87,64
- 87,64-87,89

Juokseva numero 372
Rekisterinumero 532-408-25-68
Page 410 of 759

Ympäristötekniikan insinööritoimisto Jami Aho 31.10.2021
Pohjakartta-aineisto ja kiinteistörajat MML2021

Salajärven ja Ruuhijärven vedenpinnan nostohanke



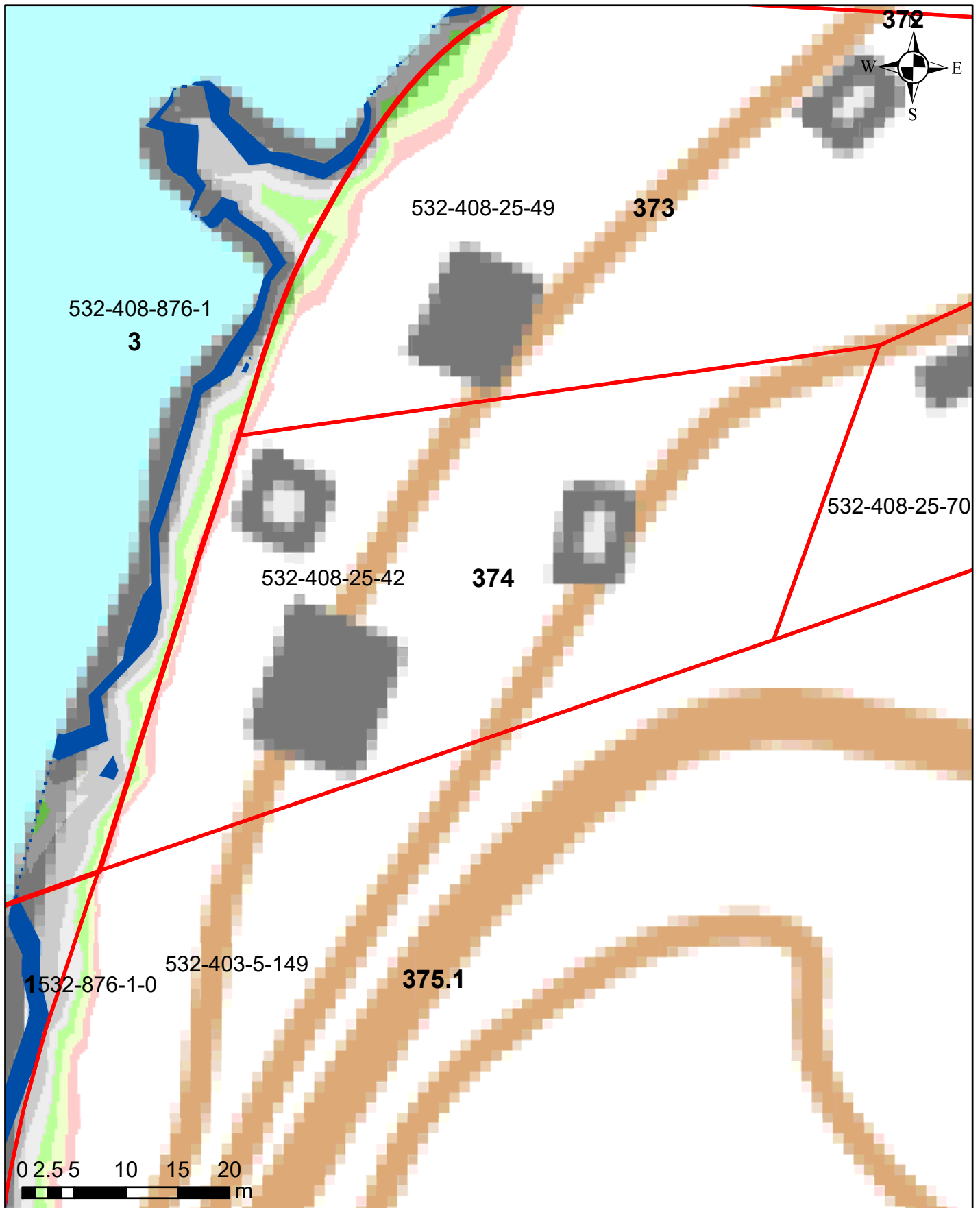
Korkeusvyöhykkeet

86,39-86,64 (vesilain mukaisesti vesialueeksi muuttuvat alue)
86,39-86,64 (lammikoksi muuttuva alue)
86,64-86,89
86,89-87,14
87,14-87,39
87,39-87,64
87,64-87,89

Juokseva numero 373
Rekisterinumero 532-408-25-49
Page 411 of 759

Ympäristötekniikan insinööritoimisto Jami Aho 31.10.2021
Pohjakartta-aineisto ja kiinteistörajat MML2021

Salajärven ja Ruuhijärven vedenpinnan nostohanke



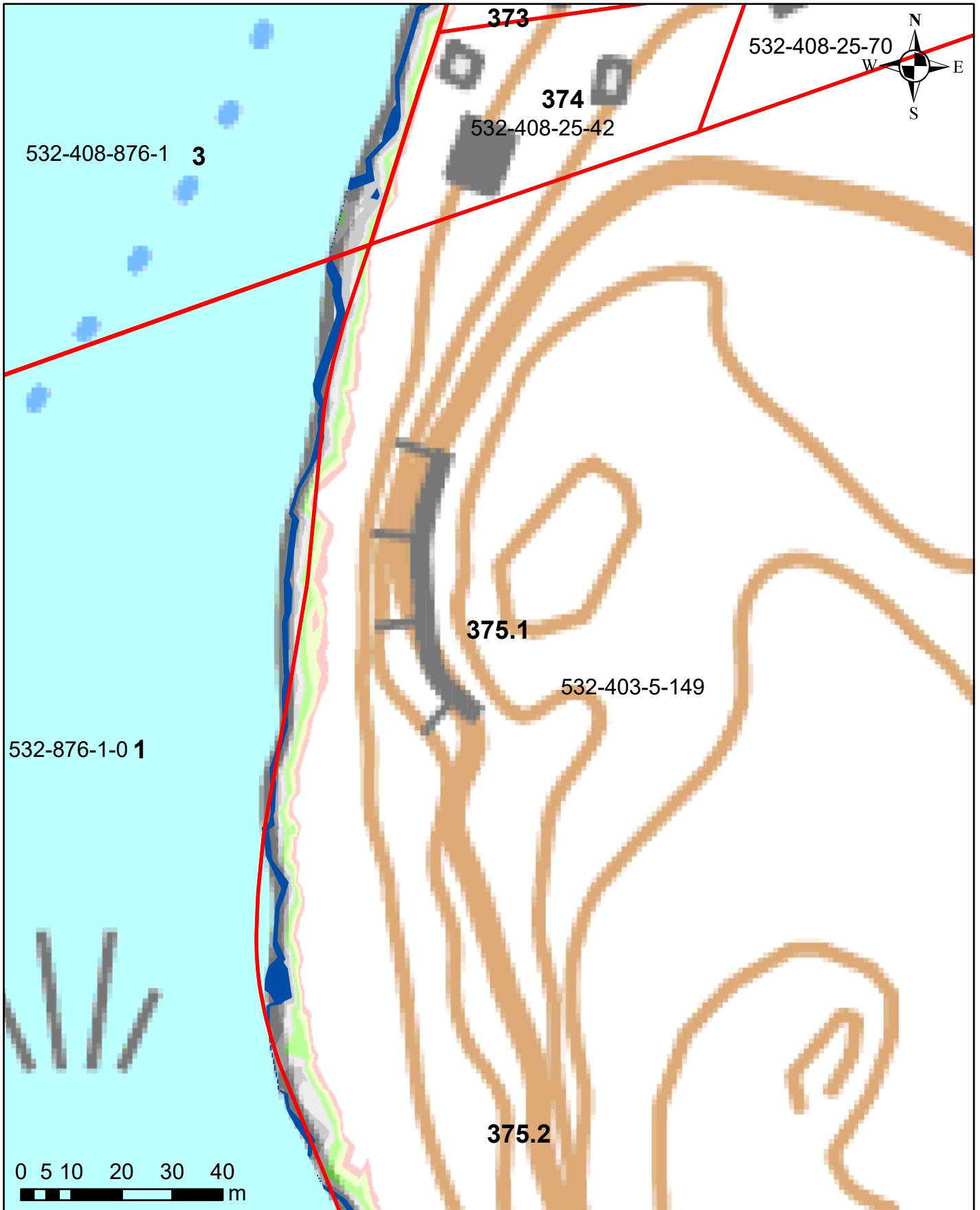
Korkeusvyöhykkeet

■	86,39-86,64 (vesilain mukaiseksi vesialueeksi muuttuvat alue)
■	86,39-86,64 (lammikoksi muuttuva alue)
■	86,64-86,89
■	86,89-87,14
■	87,14-87,39
■	87,39-87,64
■	87,64-87,89

Juokseva numero 374
Rekisterinumero 532-408-25-42
Page 412 of 759

Ympäristötekniikan insinööritoimisto Jami Aho 31.10.2021
Pohjakartta-aineisto ja kiinteistörajat MML2021

Salajärven ja Ruuhijärven vedenpinnan nostohanke

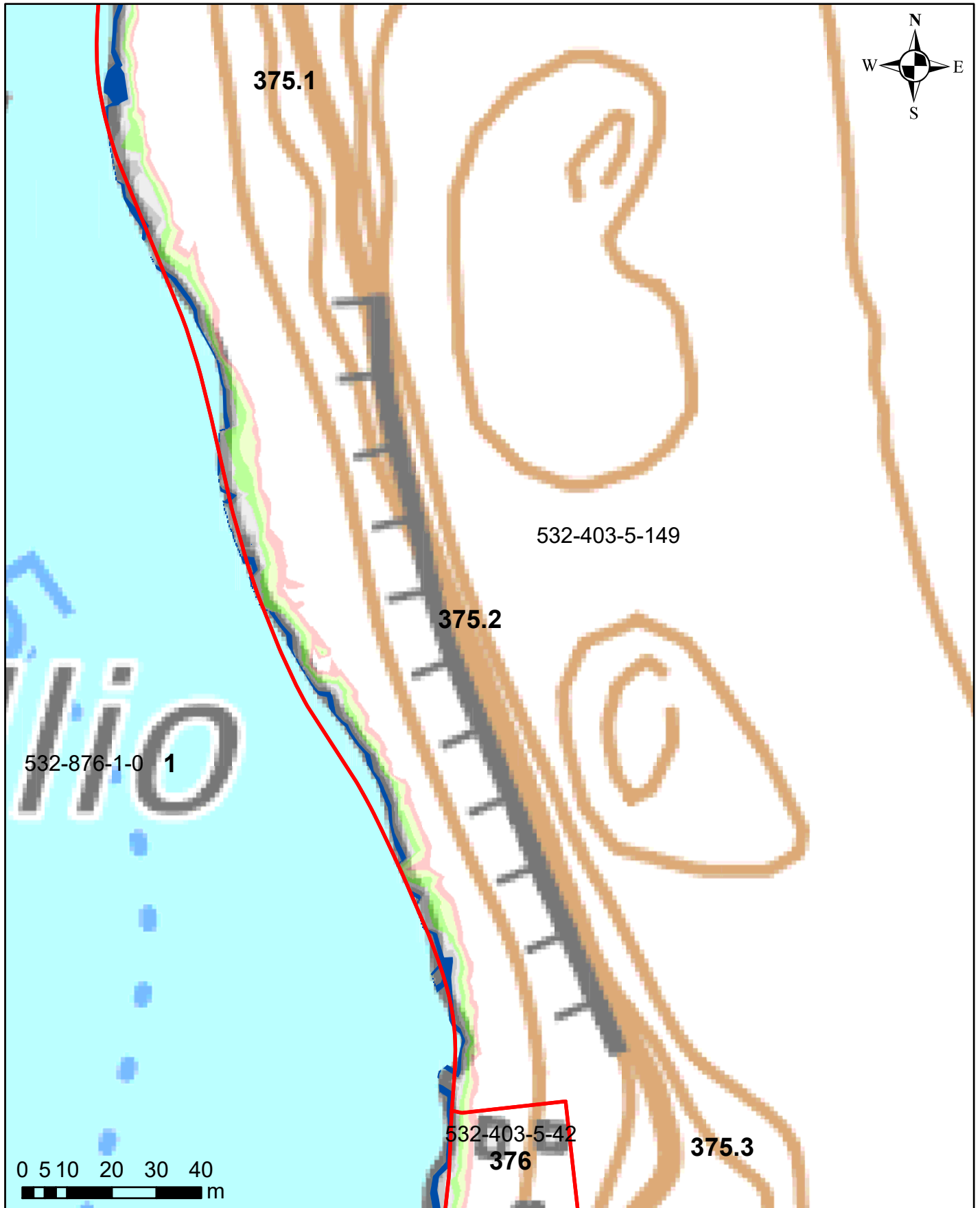


Korkeusvyöhykkeet

	86,39-86,64 (vesilain mukaiseksi vesialueeksi muuttuvat alue)
	86,39-86,64 (lammikoksi muuttuva alue)
	86,64-86,89
	86,89-87,14
	87,14-87,39
	87,39-87,64
	87,64-87,89

Juokseva numero 375
Rekisterinumero 532-403-5-149
Page 413 of 759

Salajärven ja Ruuhijärven vedenpinnan nostohanke



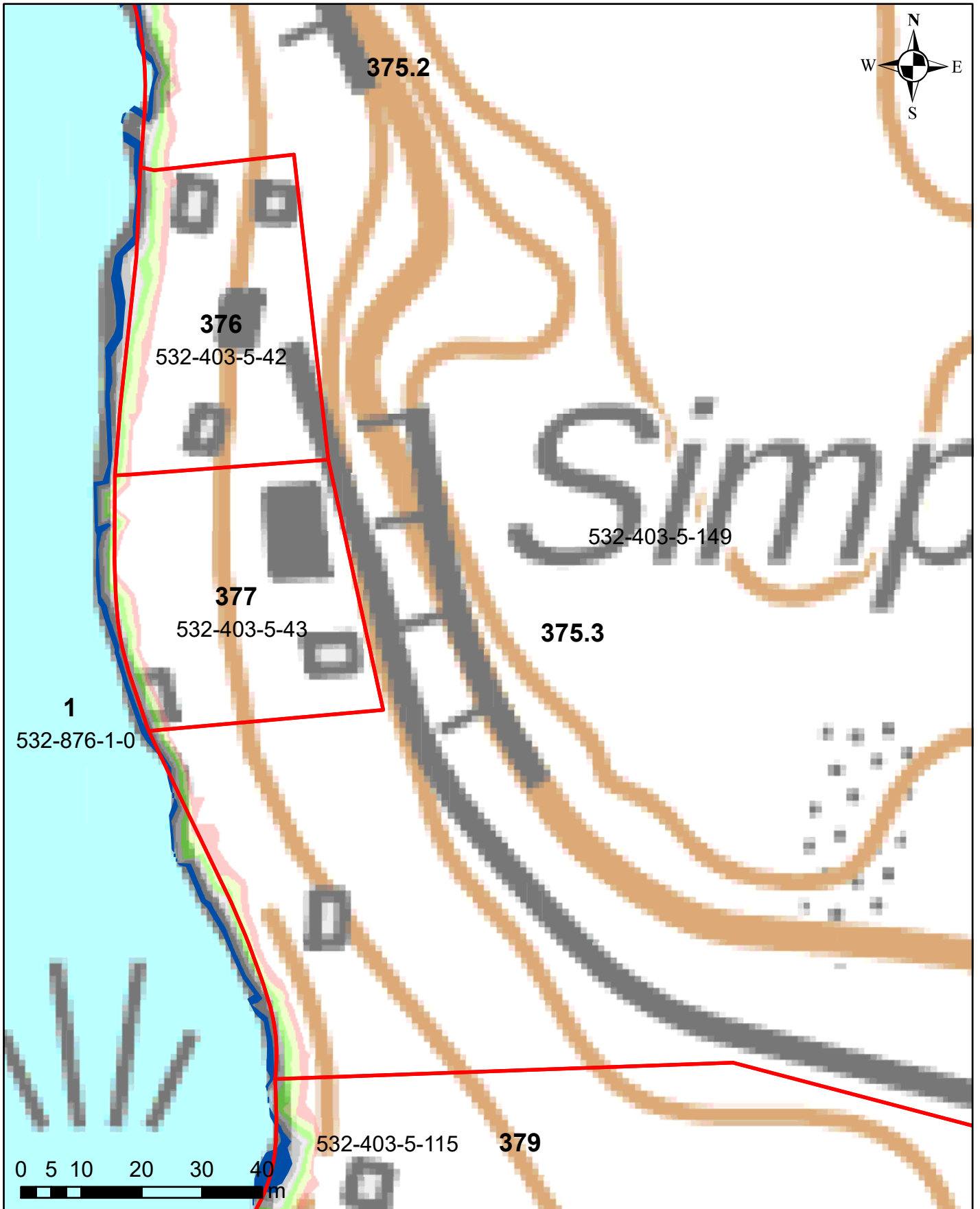
Korkeusvyöhykkeet

86,39-86,64	(vesilain mukaiseksi vesialueeksi muuttuvat alue)
86,39-86,64	(lammikoksi muuttuva alue)
86,64-86,89	
86,89-87,14	
87,14-87,39	
87,39-87,64	
87,64-87,89	

Juokseva numero 375
Rekisterinumero 532-403-5-149
Page 414 of 759

Ympäristötekniikan insinööritoimisto Jami Aho 31.10.2021
Pohjakartta-aineisto ja kiinteistörajat MML2021

Salajärven ja Ruuhijärven vedenpinnan nostohanke



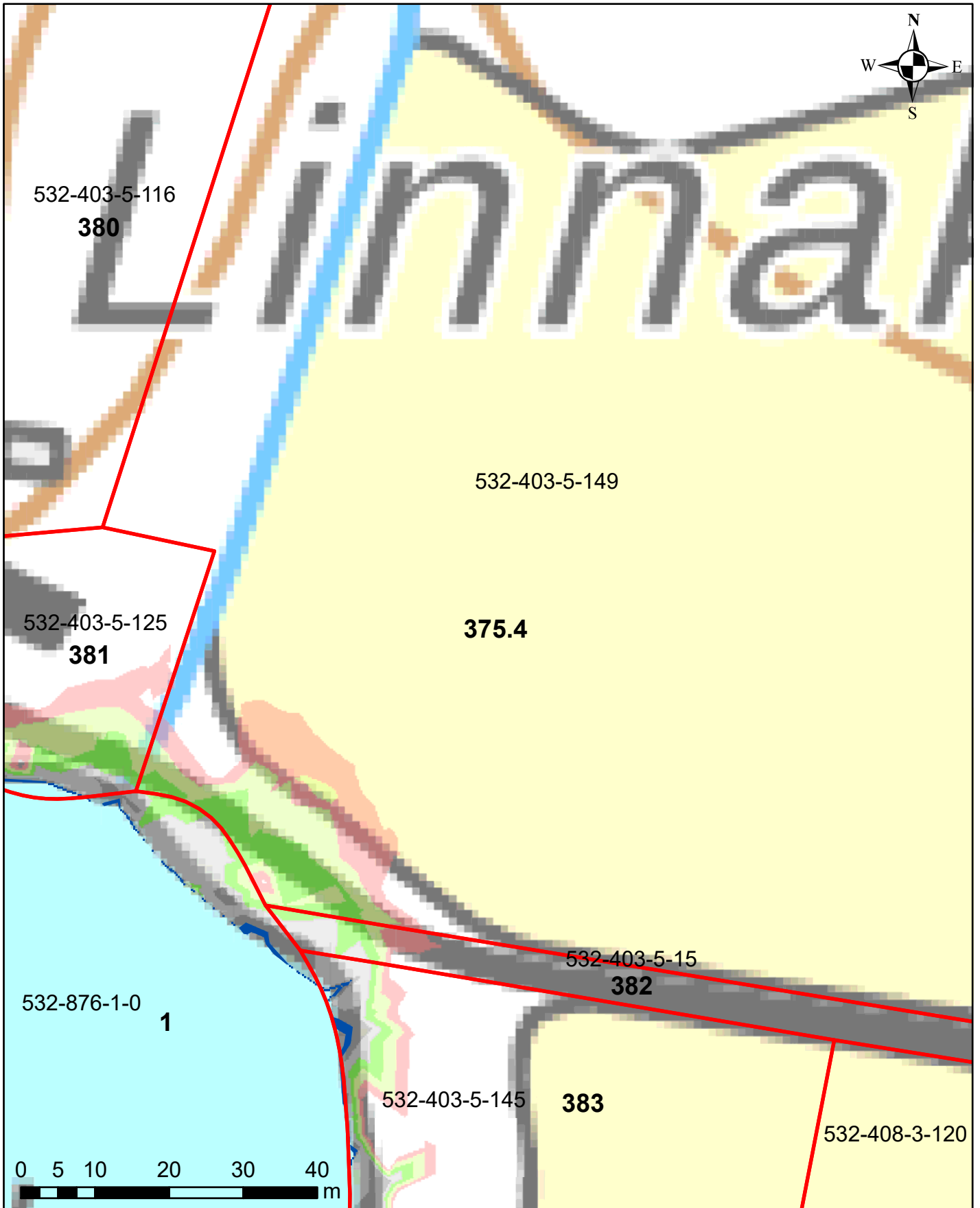
Korkeusvyöhykkeet

86,39-86,64 (vesilain mukaisesti vesialueeksi muuttuvat alue)
86,39-86,64 (lammikoksi muuttuva alue)
86,64-86,89
86,89-87,14
87,14-87,39
87,39-87,64
87,64-87,89

Juokseva numero 375
Rekisterinumero 532-403-5-149
Page 415 of 759

Ympäristötekniikan insinööritoimisto Jami Aho 31.10.2021
Pohjakartta-aineisto ja kiinteistörajat MML2021

Salajärven ja Ruuhijärven vedenpinnan nostohanke



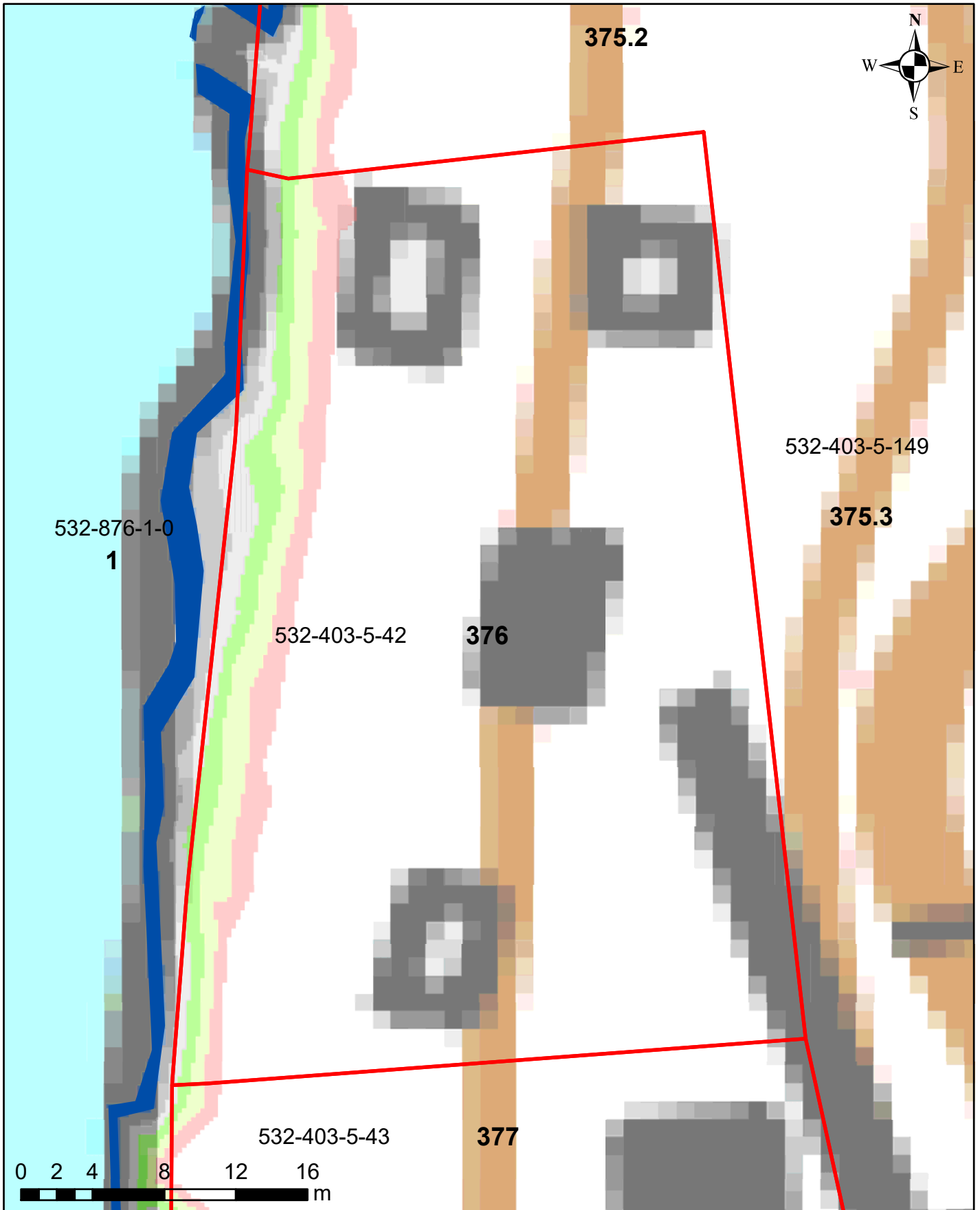
Korkeusvyöhykkeet

	86,39-86,64 (vesilain mukaiseksi vesialueeksi muuttuvat alue)
	86,39-86,64 (lammikoksi muuttuva alue)
	86,64-86,89
	86,89-87,14
	87,14-87,39
	87,39-87,64
	87,64-87,89

Juokseva numero 375
Rekisterinumero 532-403-5-149
Page 416 of 759

Ympäristötekniikan insinööritoimisto Jami Aho 31.10.2021
Pohjakartta-aineisto ja kiinteistörajat MML2021

Salajärven ja Ruuhijärven vedenpinnan nostohanke

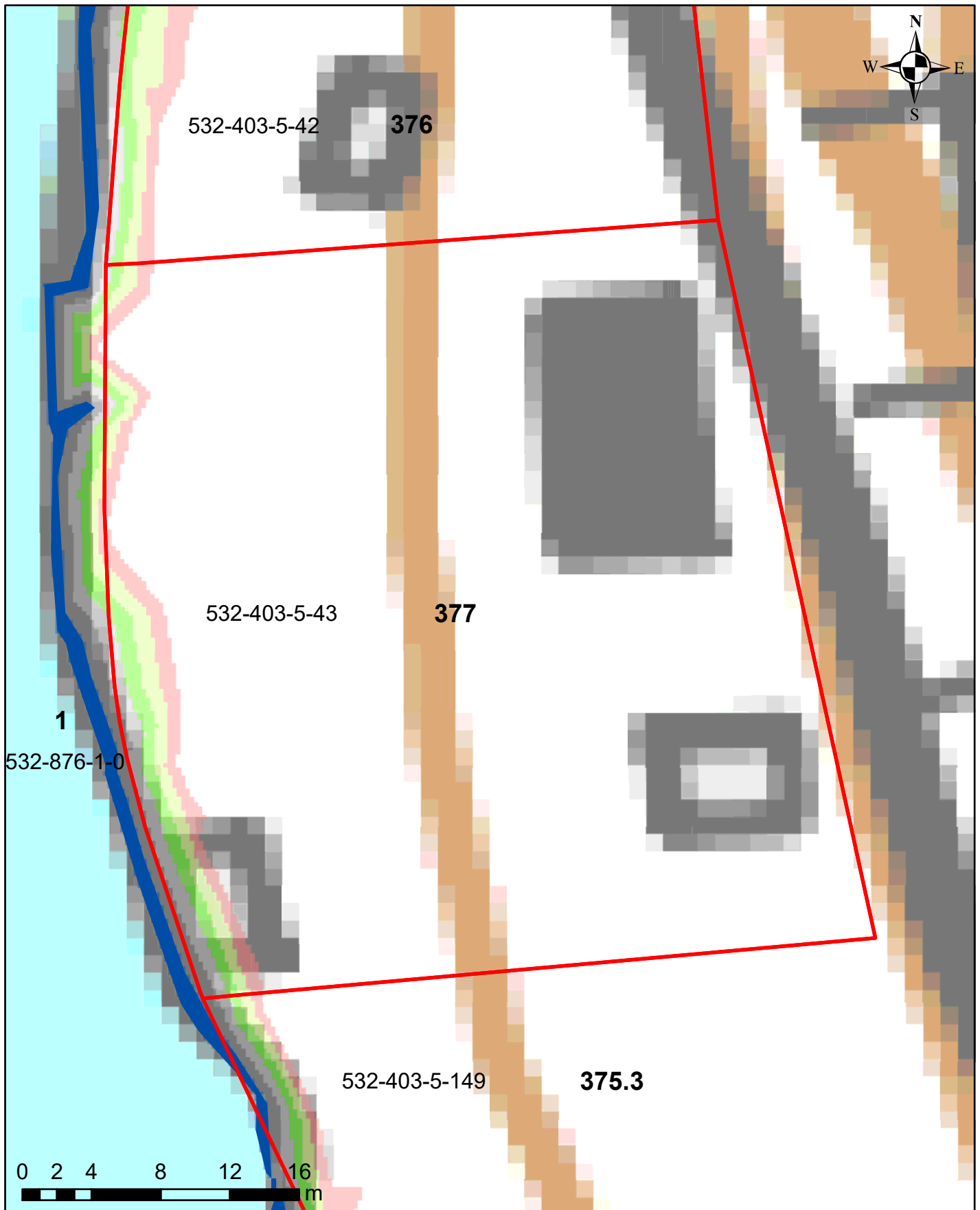


Korkeusvyöhykkeet

- 86,39-86,64 (vesilain mukaiseksi vesialueeksi muuttuvat alue)
- 86,39-86,64 (lammikoksi muuttuva alue)
- 86,64-86,89
- 86,89-87,14
- 87,14-87,39
- 87,39-87,64
- 87,64-87,89

Juokseva numero 376
Rekisterinumero 532-403-5-42
Page 417 of 759

Salajärven ja Ruuhijärven vedenpinnan nostohanke



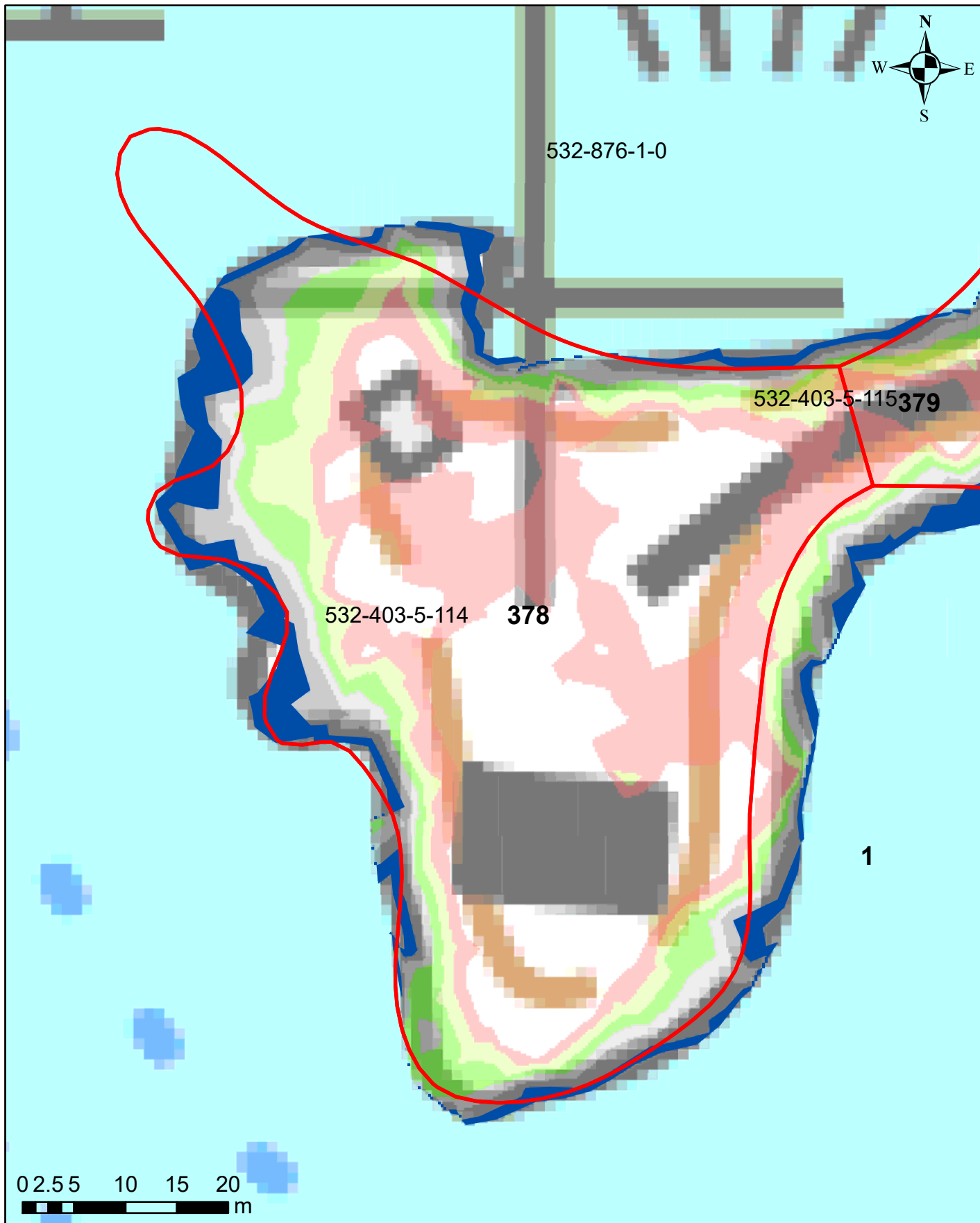
Korkeusvyöhykkeet

- 86,39-86,64 (vesilain mukaiseksi vesialueeksi muuttuvat alue)
- 86,39-86,64 (lammikoksi muuttuva alue)
- 86,64-86,89
- 86,89-87,14
- 87,14-87,39
- 87,39-87,64
- 87,64-87,89

Juokseva numero 377
Rekisterinumero 532-403-5-43
Page 418 of 759

Ympäristötekniikan insinööritoimisto Jami Aho 31.10.2021
Pohjakartta-aineisto ja kiinteistörajat MML2021

Salajärven ja Ruuhijärven vedenpinnan nostohanke

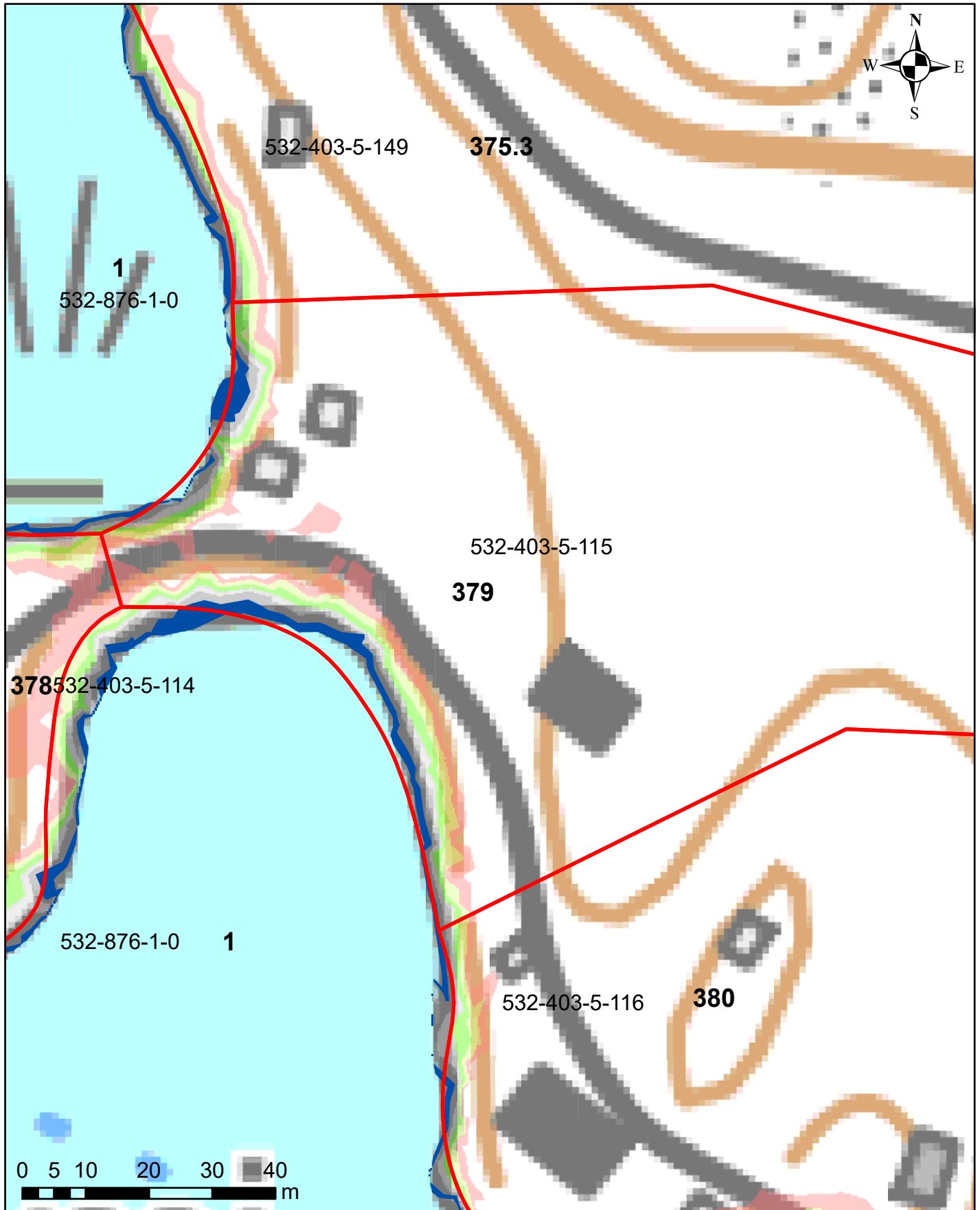


Korkeusvyöhykkeet

- 86,39-86,64 (vesilain mukaiseksi vesialueeksi muuttuvat alue)
- 86,39-86,64 (lammikoksi muuttuva alue)
- 86,64-86,89
- 86,89-87,14
- 87,14-87,39
- 87,39-87,64
- 87,64-87,89

Juokseva numero 378
Rekisterinumero 532-403-5-114
Page 419 of 759

Salajärven ja Ruuhijärven vedenpinnan nostohanke



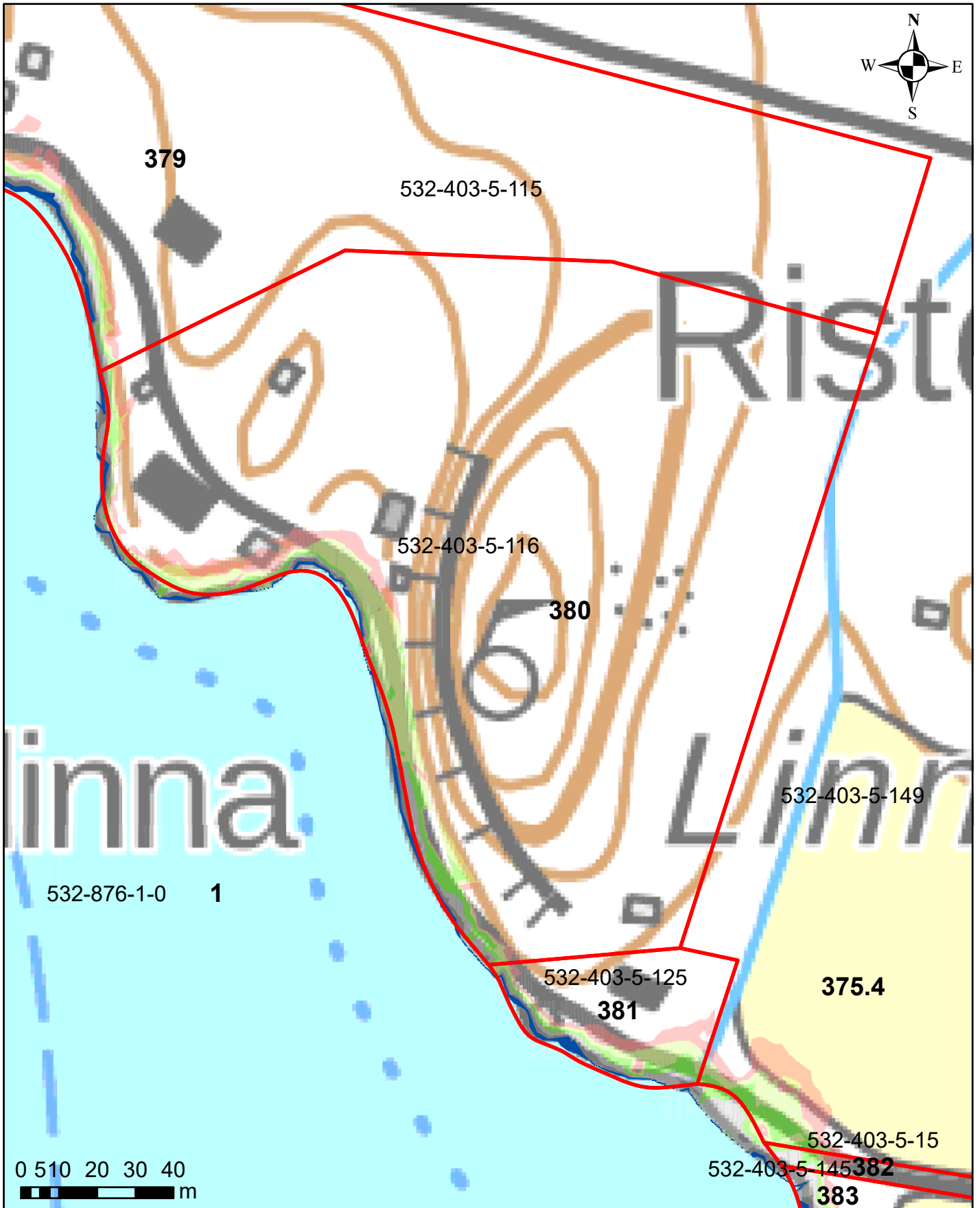
Korkeusvyöhykkeet

	86,39-86,64 (vesilain mukaiseksi vesialueeksi muuttuvat alue)
	86,39-86,64 (lammikoksi muuttuva alue)
	86,64-86,89
	86,89-87,14
	87,14-87,39
	87,39-87,64
	87,64-87,89

Juokseva numero 379
Rekisterinumero 532-403-5-115
Page 420 of 759

Ympäristötekniikan insinööritoimisto Jami Aho 31.10.2021
Pohjakartta-aineisto ja kiinteistörajat MML2021

Salajärven ja Ruuhijärven vedenpinnan nostohanke

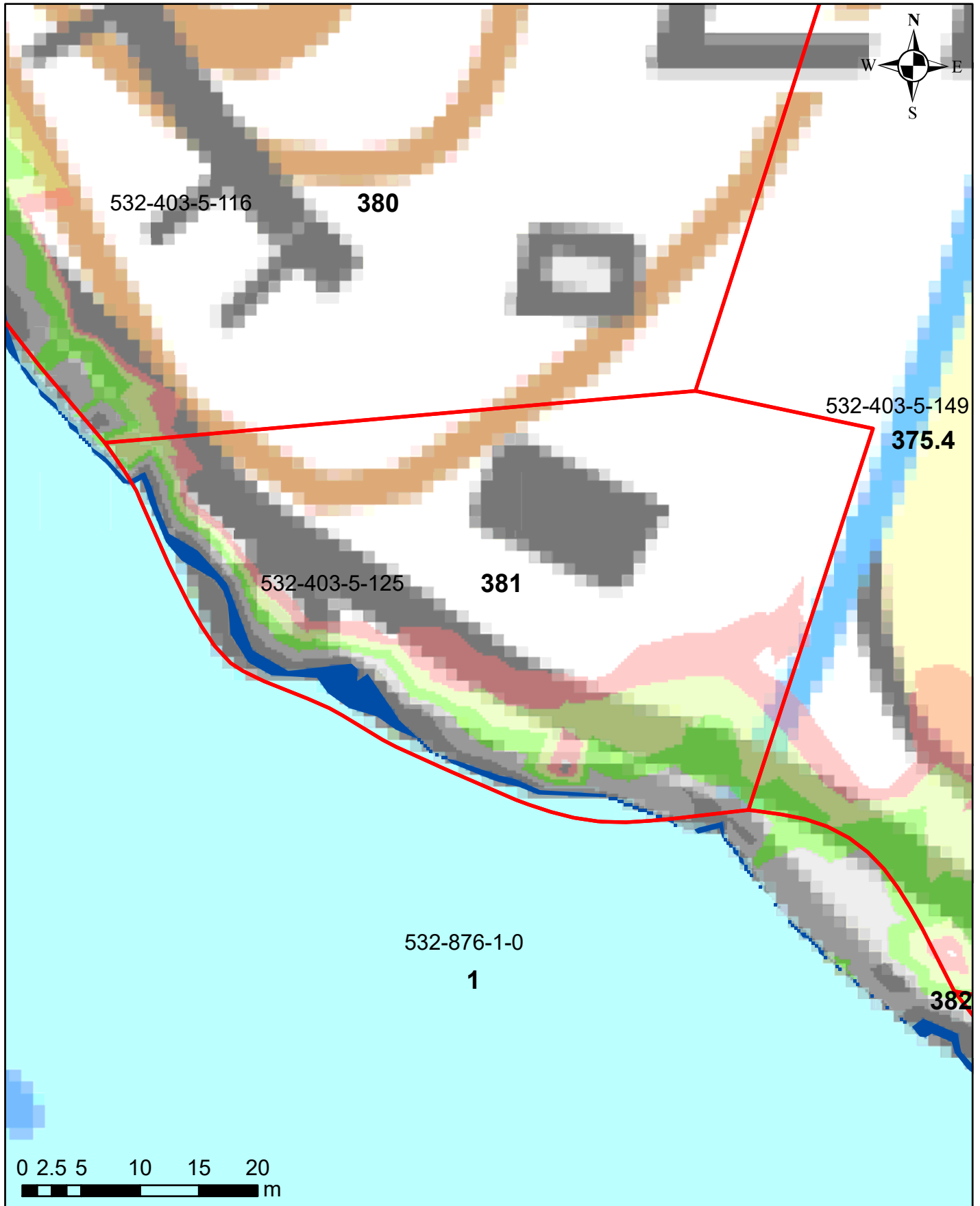


Korkeusvyöhykkeet

	86,39-86,64 (vesilain mukaiseksi vesialueeksi muuttuvat alue)
	86,39-86,64 (lammikoksi muuttuva alue)
	86,64-86,89
	86,89-87,14
	87,14-87,39
	87,39-87,64
	87,64-87,89

Juokseva numero 380
Rekisterinumero 532-403-5-116
Page 421 of 759

Salajärven ja Ruuhijärven vedenpinnan nostohanke

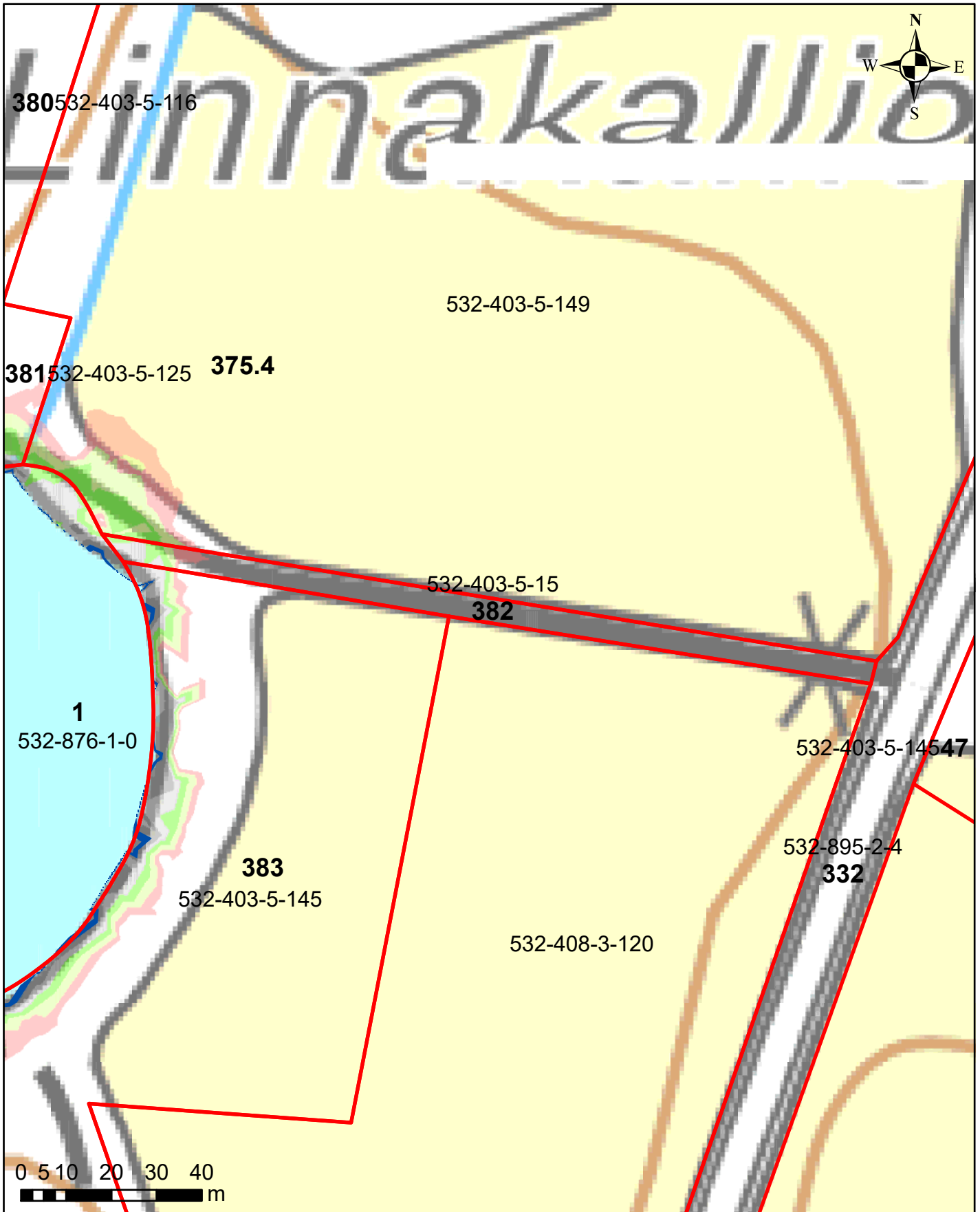


Korkeusvyöhykkeet

86,39-86,64 (vesilain mukaiseksi vesialueeksi muuttuvat alue)
86,39-86,64 (lammikoksi muuttuva alue)
86,64-86,89
86,89-87,14
87,14-87,39
87,39-87,64
87,64-87,89

Juokseva numero 381
Rekisterinumero 532-403-5-125
Page 422 of 759

Salajärven ja Ruuhijärven vedenpinnan nostohanke

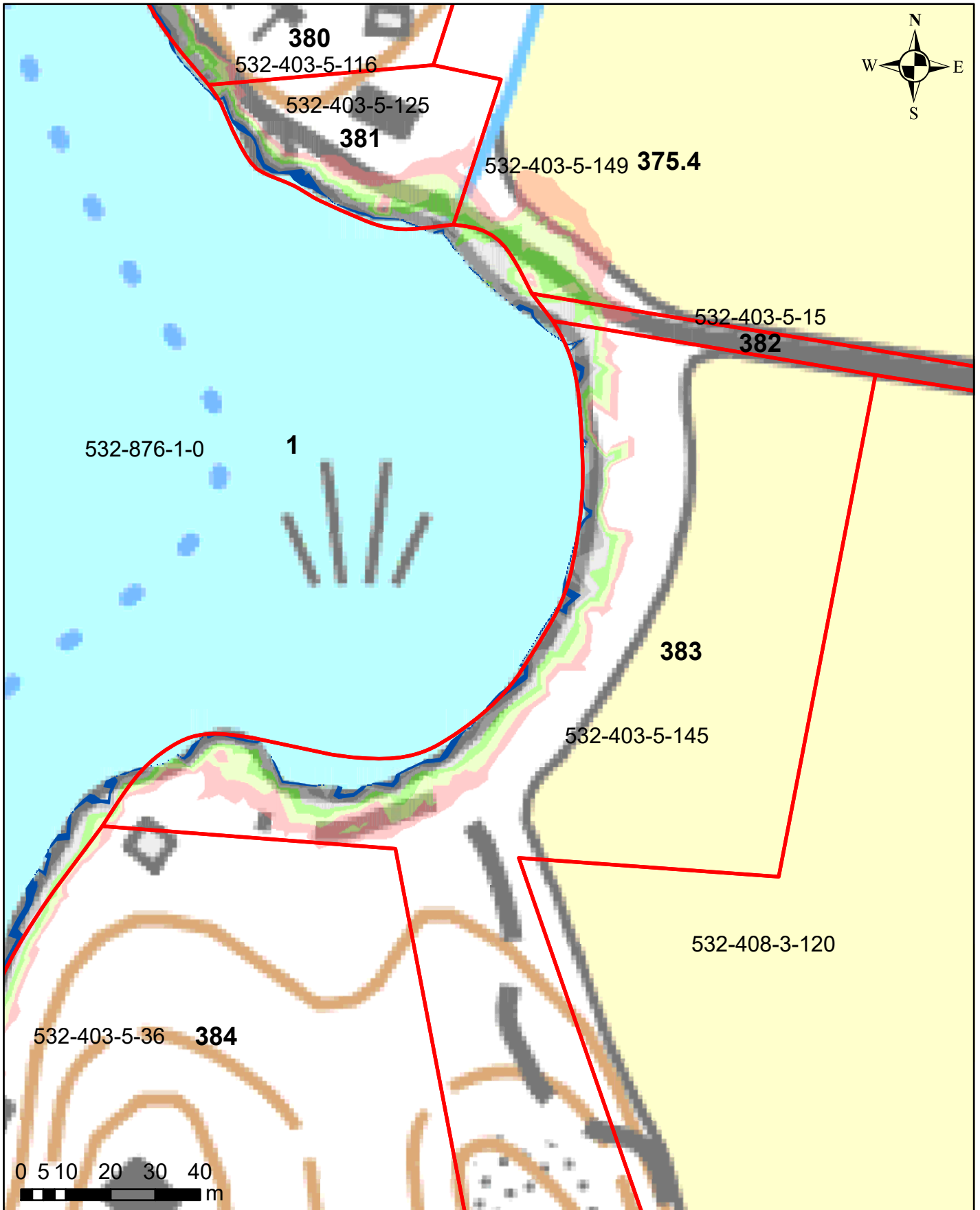


Korkeusvyöhykkeet

86,39-86,64 (vesilain mukaiseksi vesialueeksi muuttuvat alue)
86,39-86,64 (lammikoksi muuttuva alue)
86,64-86,89
86,89-87,14
87,14-87,39
87,39-87,64
87,64-87,89

Juokseva numero 382
Rekisterinumero 532-403-5-15
Page 423 of 759

Salajärven ja Ruuhijärven vedenpinnan nostohanke

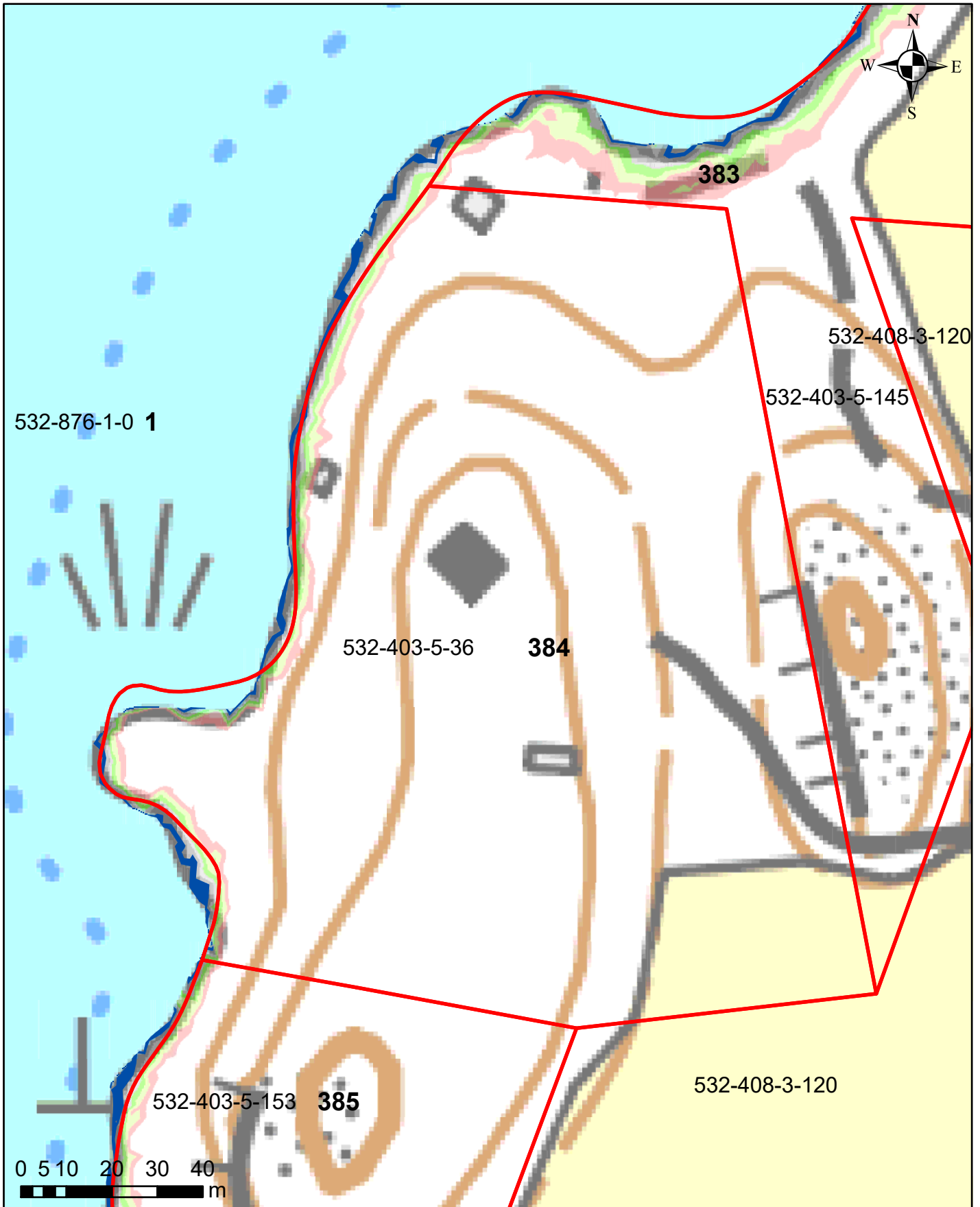


Korkeusvyöhykkeet

86,39-86,64 (vesilain mukaiseksi vesialueeksi muuttuvat alue)
86,39-86,64 (lammikoksi muuttuva alue)
86,64-86,89
86,89-87,14
87,14-87,39
87,39-87,64
87,64-87,89

Juokseva numero 383
Rekisterinumero 532-403-5-145
Page 424 of 759

Salajärven ja Ruuhijärven vedenpinnan nostohanke



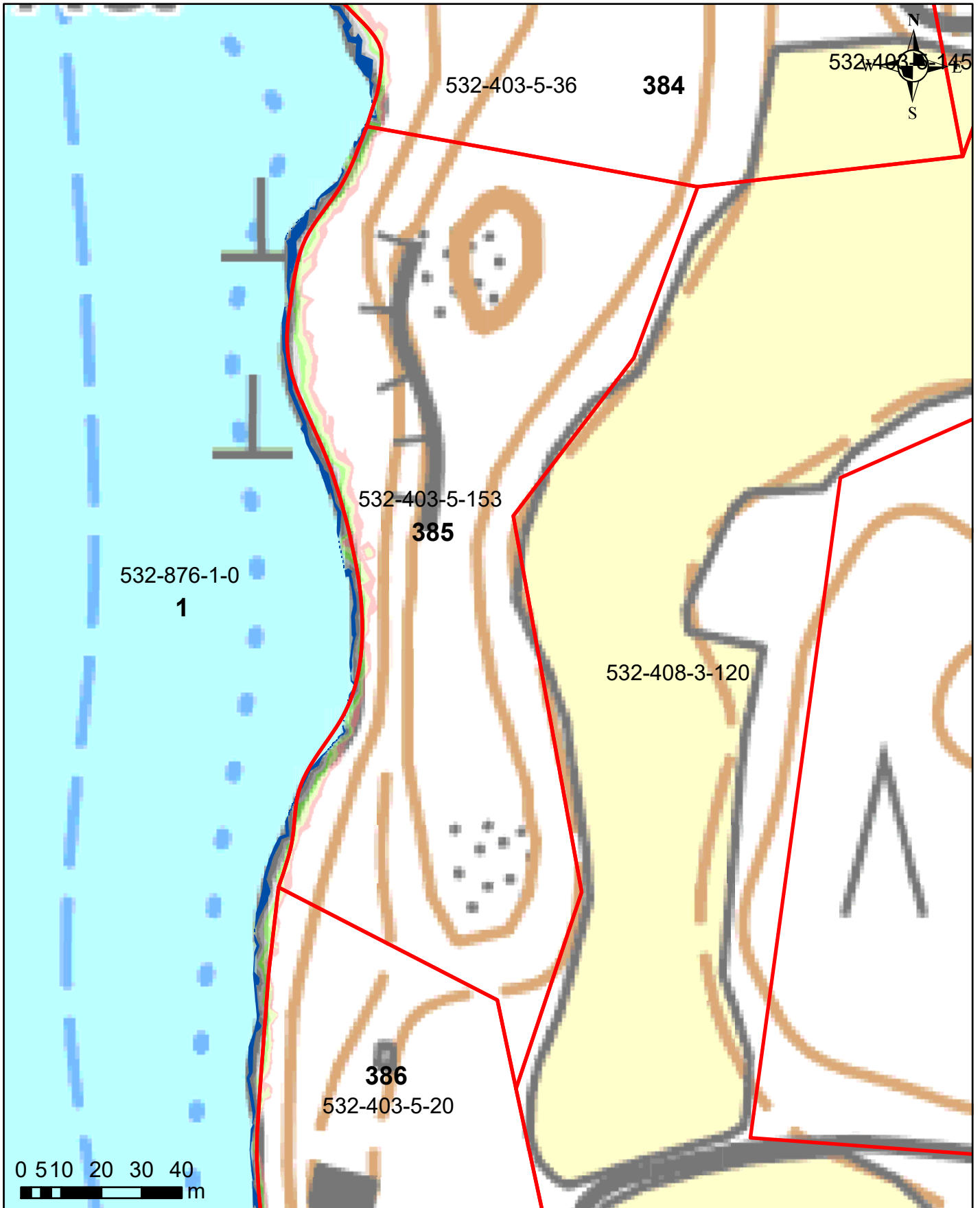
Korkeusvyöhykkeet

86,39-86,64 (vesilain mukaiseksi vesialueeksi muuttuvat alue)
86,39-86,64 (lammikoksi muuttuva alue)
86,64-86,89
86,89-87,14
87,14-87,39
87,39-87,64
87,64-87,89

Juokseva numero 384
Rekisterinumero 532-403-5-36
Page 425 of 759

Ympäristötekniikan insinööri Jami Aho 31.10.2021
Pohjakartta-aineisto ja kiinteistörajat MML2021

Salajärven ja Ruuhijärven vedenpinnan nostohanke



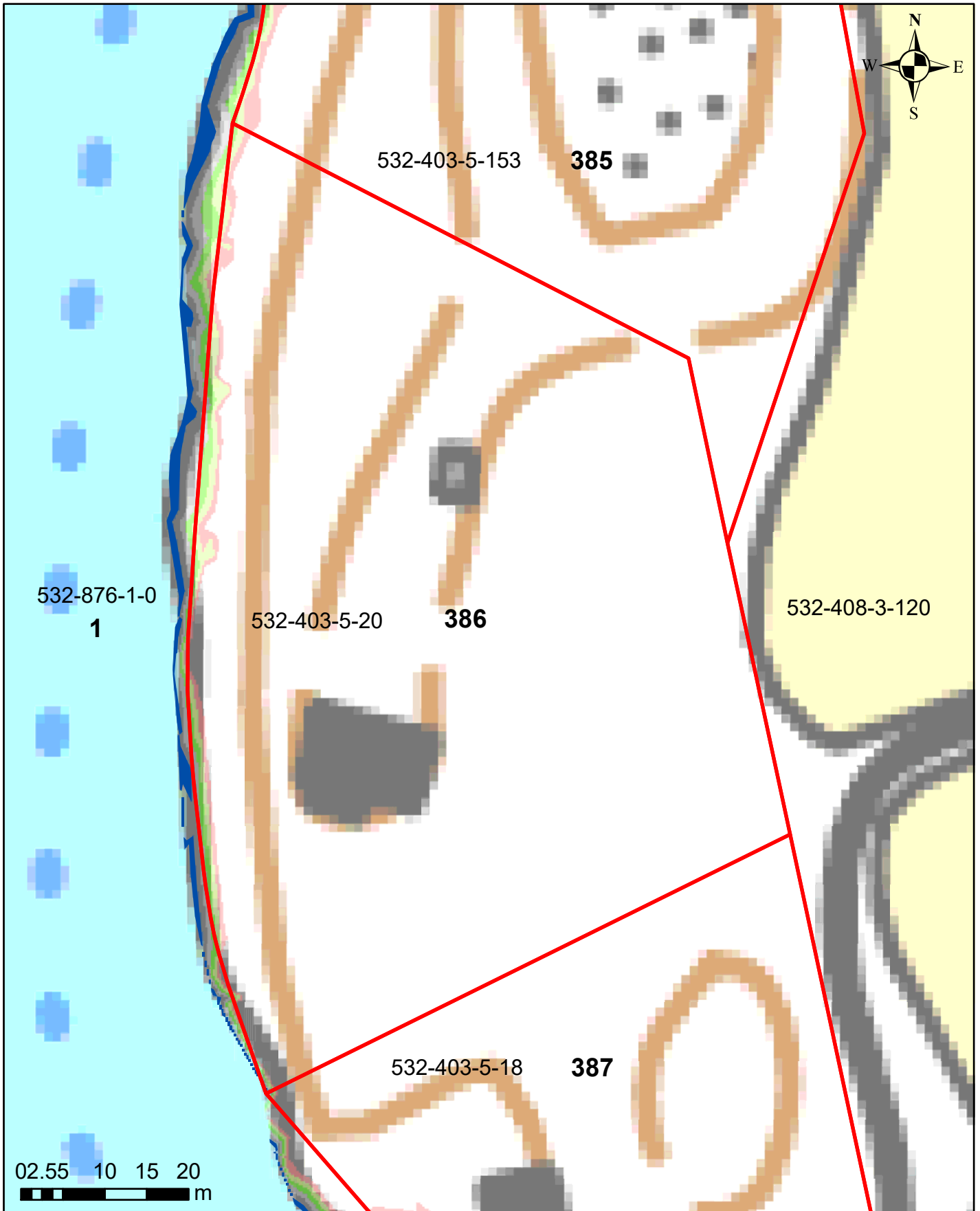
Korkeusvyöhykkeet

86,39-86,64 (vesilain mukaisesti vesialueeksi muuttuvat alue)
86,39-86,64 (lammikoksi muuttuva alue)
86,64-86,89
86,89-87,14
87,14-87,39
87,39-87,64
87,64-87,89

Juokseva numero 385
Rekisterinumero 532-403-5-153
Page 426 of 759

Ympäristötekniikan insinööritoimisto Jami Aho 31.10.2021
Pohjakartta-aineisto ja kiinteistörajat MML2021

Salajärven ja Ruuhijärven vedenpinnan nostohanke

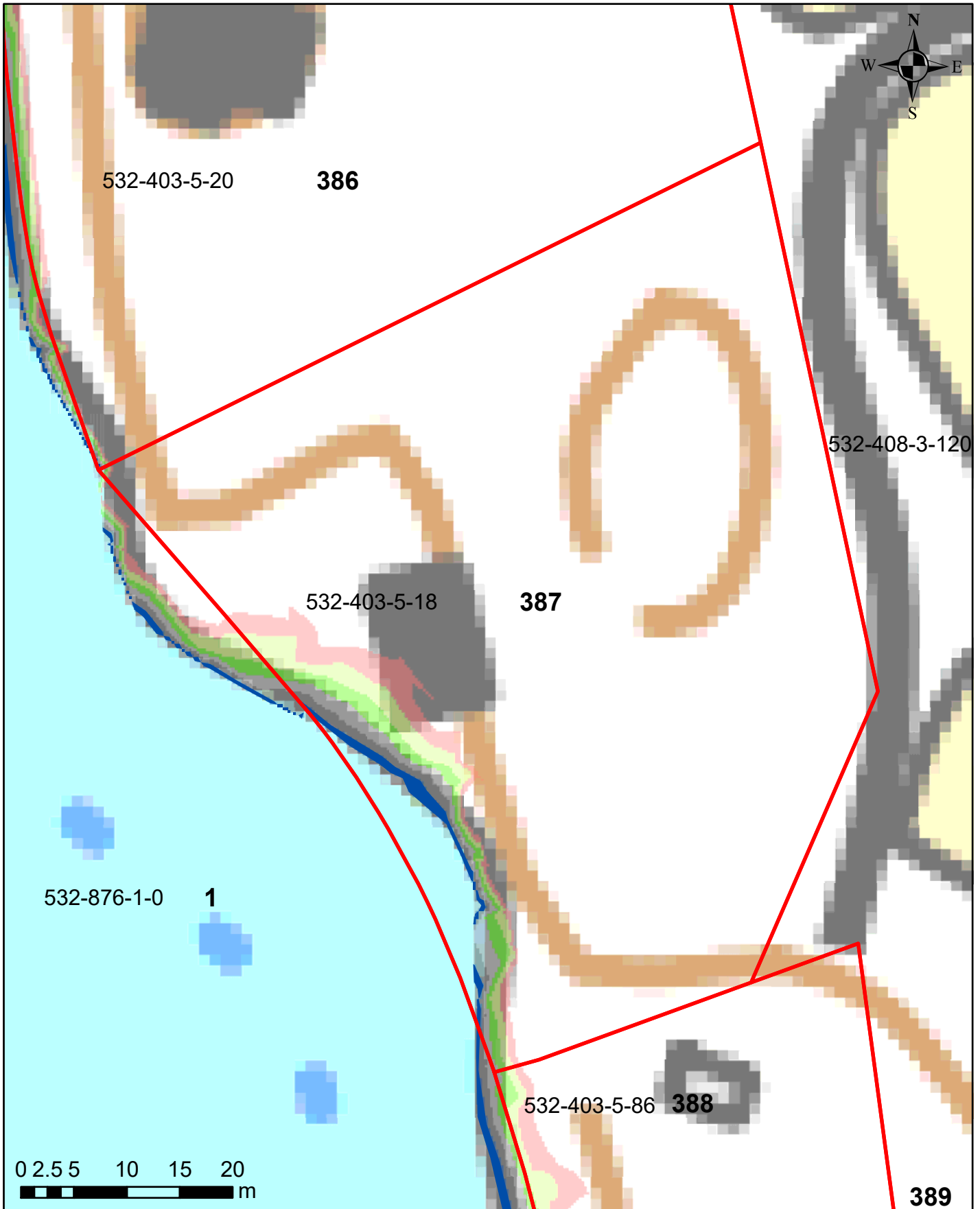


Korkeusvyöhykkeet

- 86,39-86,64 (vesilain mukaiseksi vesialueeksi muuttuvat alue)
- 86,39-86,64 (lammikoksi muuttuva alue)
- 86,64-86,89
- 86,89-87,14
- 87,14-87,39
- 87,39-87,64
- 87,64-87,89

Juokseva numero 386
Rekisterinumero 532-403-5-20
Page 427 of 759

Salajärven ja Ruuhijärven vedenpinnan nostohanke

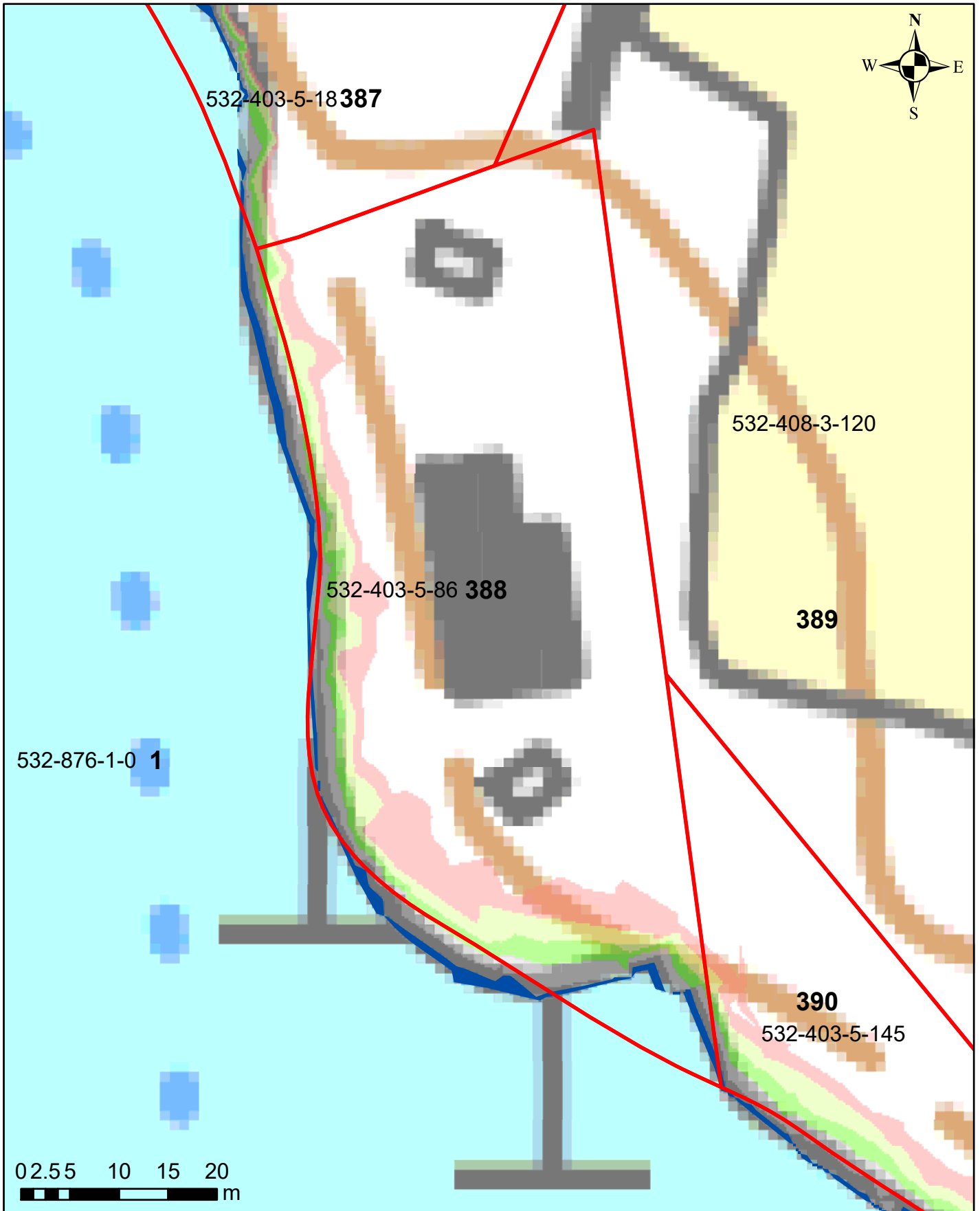


Korkeusvyöhykkeet

	86,39-86,64 (vesilain mukaiseksi vesialueeksi muuttuvat alue)
	86,39-86,64 (lammikoksi muuttuva alue)
	86,64-86,89
	86,89-87,14
	87,14-87,39
	87,39-87,64
	87,64-87,89

Juokseva numero 387
Rekisterinumero 532-403-5-18
Page 428 of 759

Salajärven ja Ruuhijärven vedenpinnan nostohanke

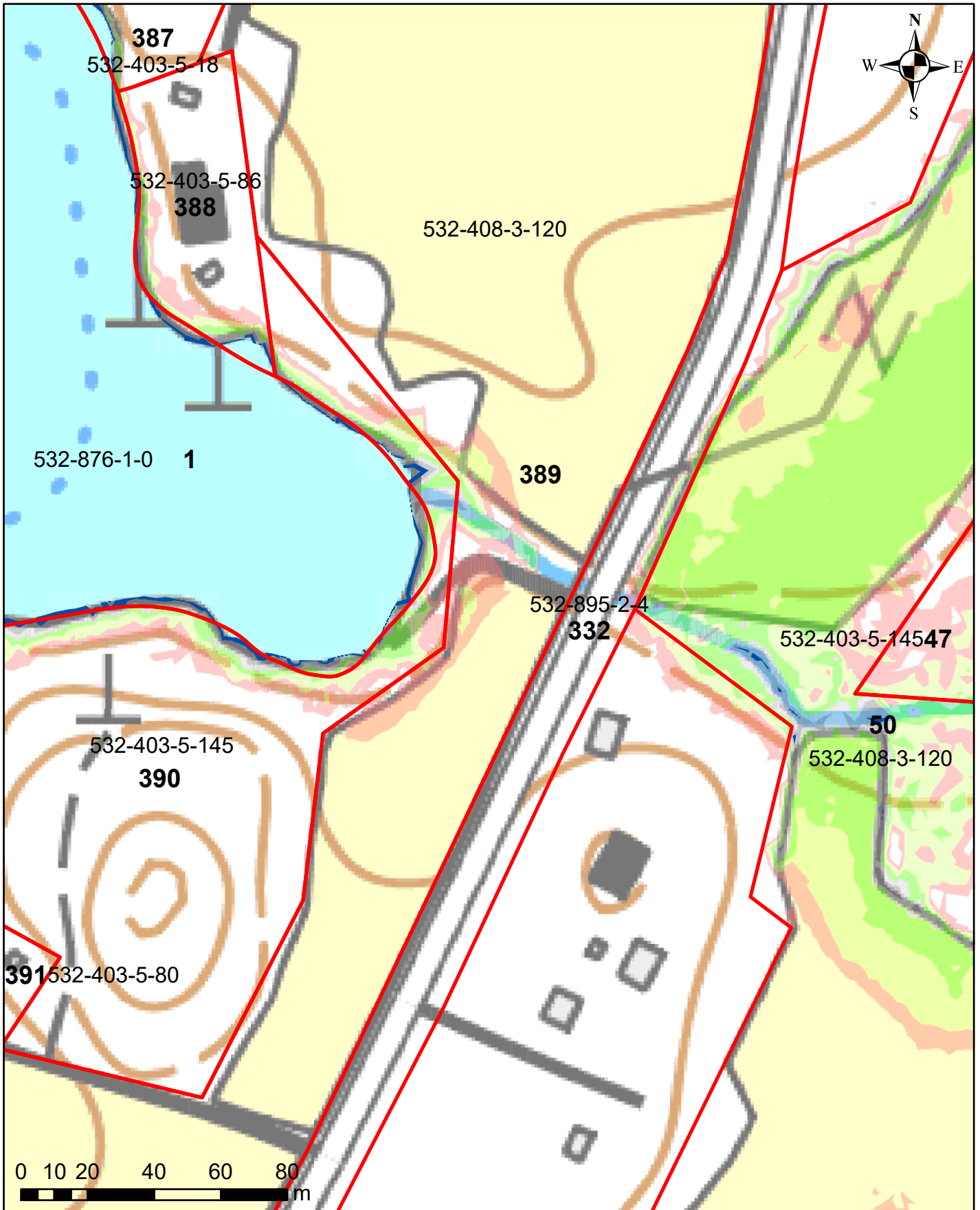


Korkeusvyöhykkeet

- 86,39-86,64 (vesilain mukaisesti vesialueeksi muuttuvat alue)
- 86,39-86,64 (lammikoksi muuttuva alue)
- 86,64-86,89
- 86,89-87,14
- 87,14-87,39
- 87,39-87,64
- 87,64-87,89

Juokseva numero 388
Rekisterinumero 532-403-5-86
Page 429 of 759

Salajärven ja Ruuhijärven vedenpinnan nostohanke



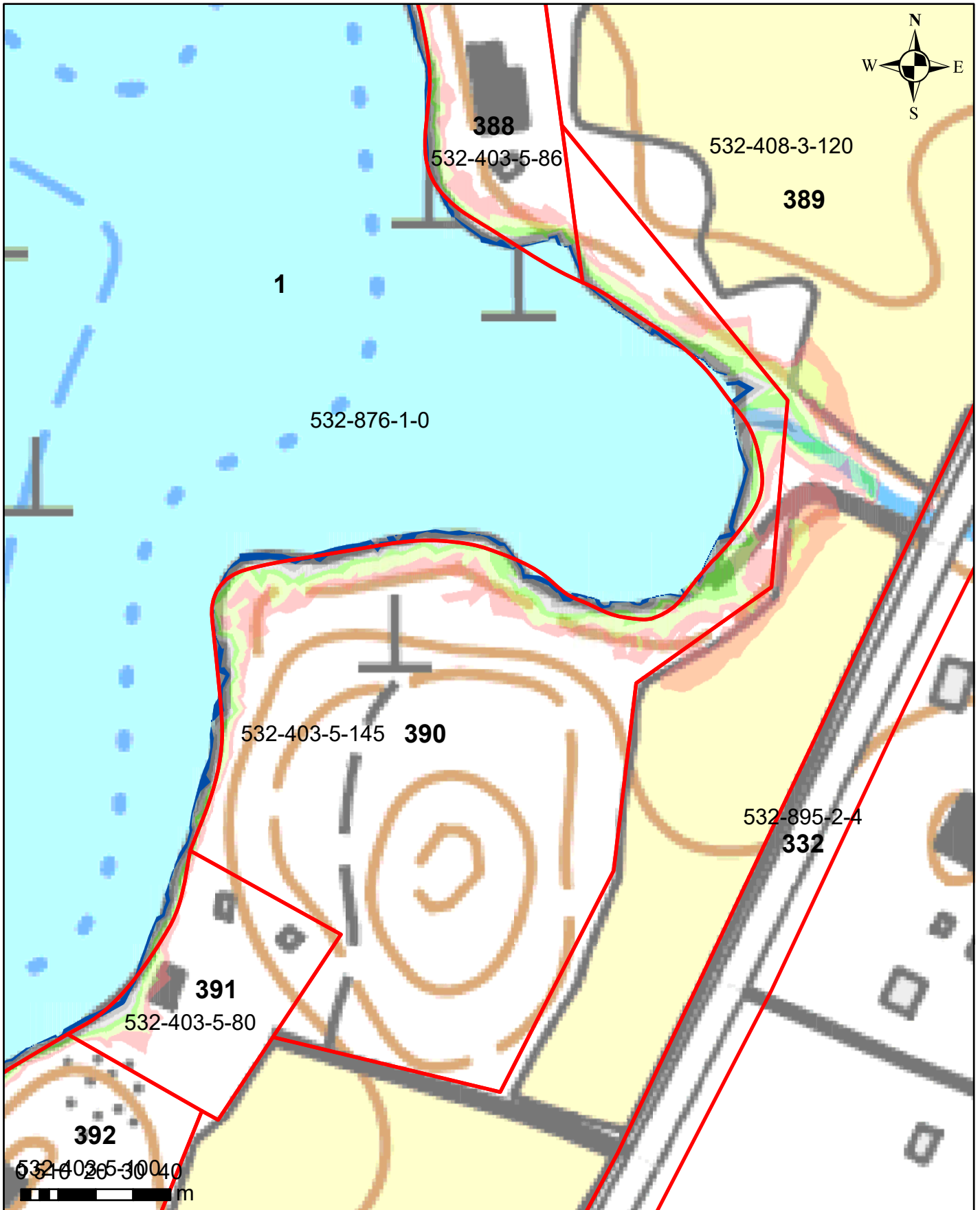
Korkeusvyöhykkeet

■	86,39-86,64 (vesilain mukaiseksi vesialueeksi muuttuvat alue)
■	86,39-86,64 (lammikoksi muuttuva alue)
■	86,64-86,89
■	86,89-87,14
■	87,14-87,39
■	87,39-87,64
■	87,64-87,89

Juokseva numero 389
Rekisterinumero 532-408-3-120
Page 430 of 759

Ympäristötekniikan insinööritoimisto Jami Aho 31.10.2021
Pohjakartta-aineisto ja kiinteistörajat MML2021

Salajärven ja Ruuhijärven vedenpinnan nostohanke



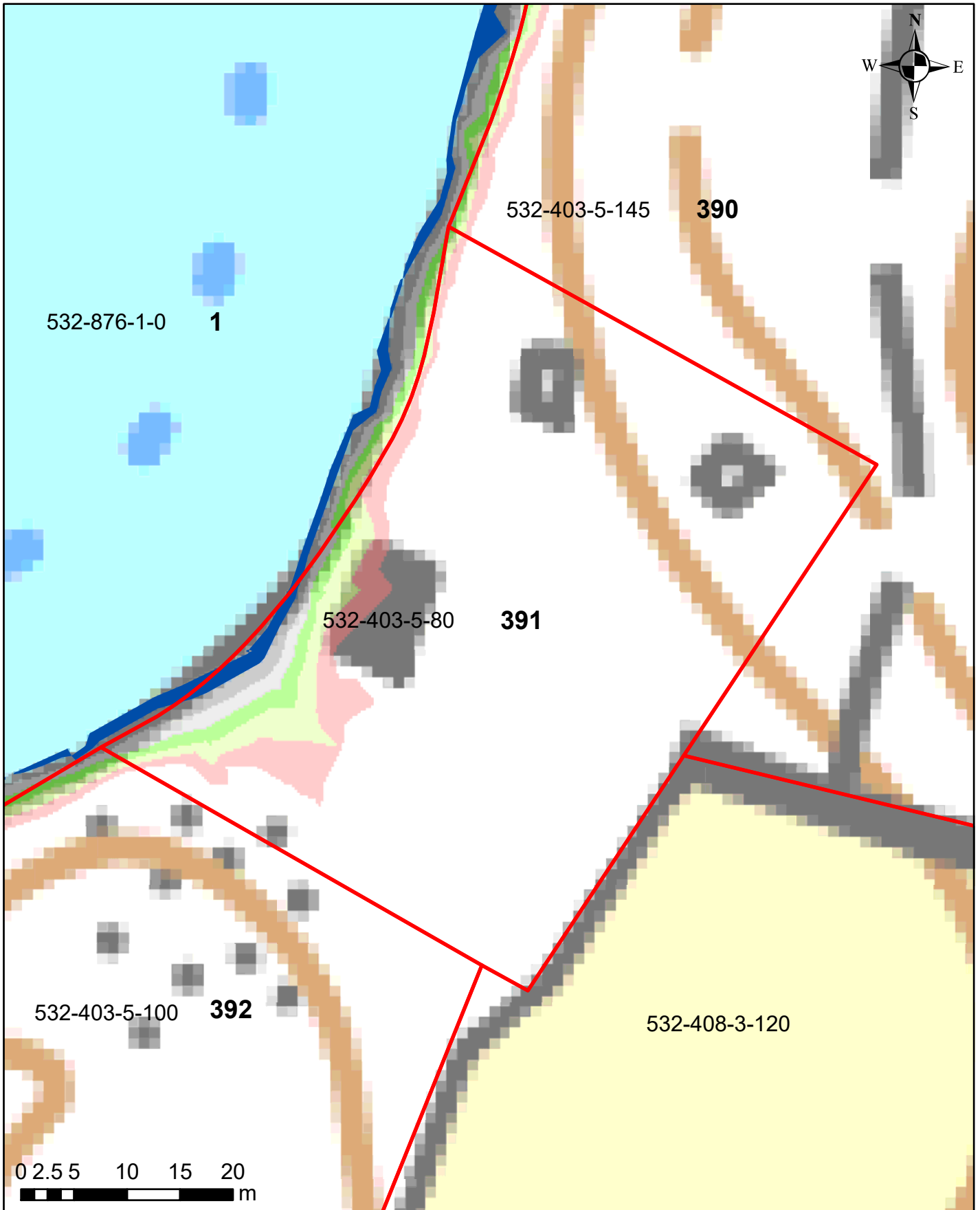
Korkeusvyöhykkeet

86,39-86,64 (vesilain mukaiseksi vesialueeksi muuttuvat alue)
86,39-86,64 (lammikoksi muuttuva alue)
86,64-86,89
86,89-87,14
87,14-87,39
87,39-87,64
87,64-87,89

Juokseva numero 390
Rekisterinumero 532-403-5-145
Page 431 of 759

Ympäristötekniikan insinööritoimisto Jami Aho 31.10.2021
Pohjakartta-aineisto ja kiinteistörajat MML2021

Salajärven ja Ruuhijärven vedenpinnan nostohanke



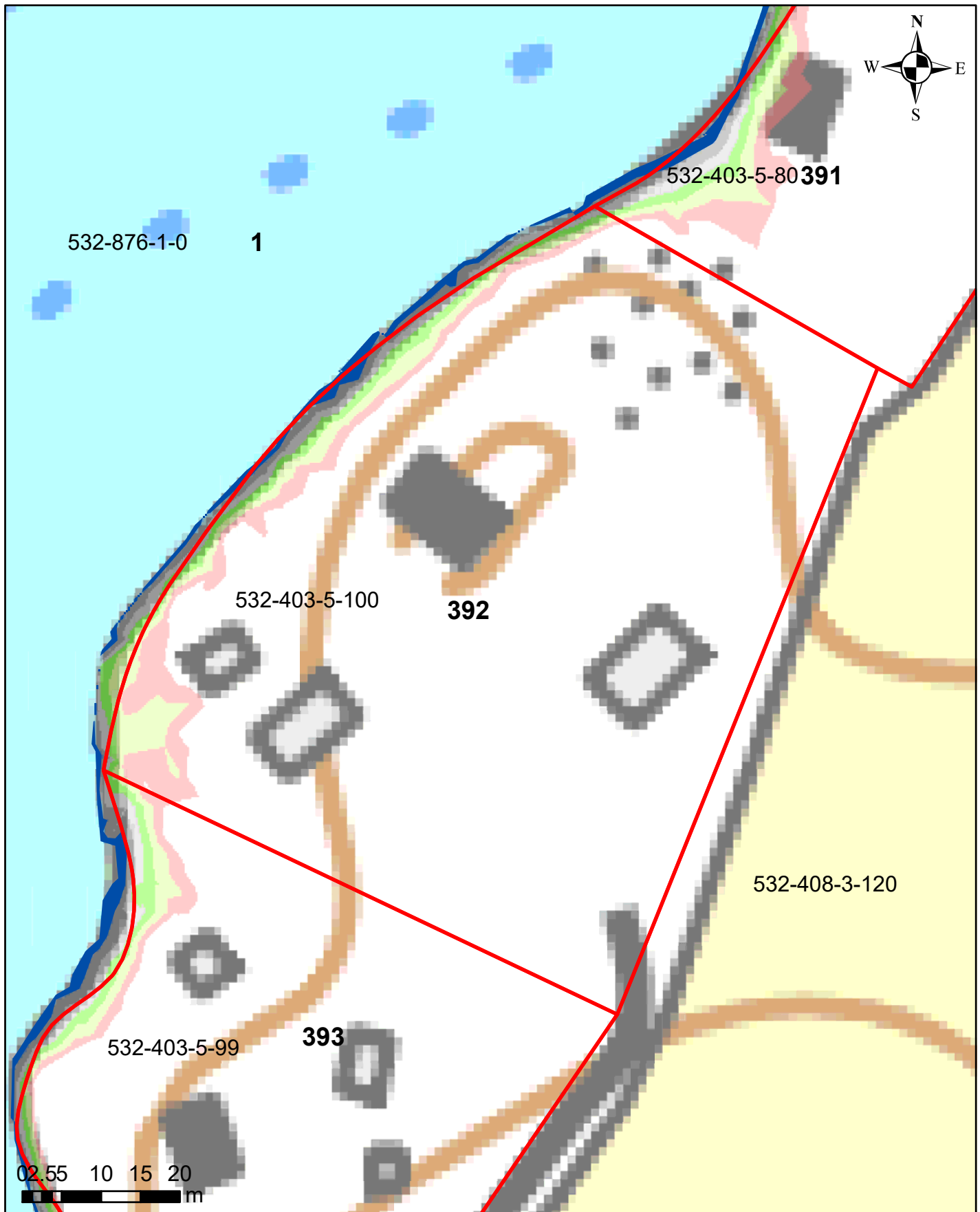
Korkeusvyöhykkeet

- 86,39-86,64 (vesilain mukaiseksi vesialueeksi muuttuvat alue)
- 86,39-86,64 (lammikoksi muuttuva alue)
- 86,64-86,89
- 86,89-87,14
- 87,14-87,39
- 87,39-87,64
- 87,64-87,89

Juokseva numero 391
Rekisterinumero 532-403-5-80
Page 432 of 759

Ympäristötekniikan insinööritoimisto Jami Aho 31.10.2021
Pohjakartta-aineisto ja kiinteistörajat MML2021

Salajärven ja Ruuhijärven vedenpinnan nostohanke



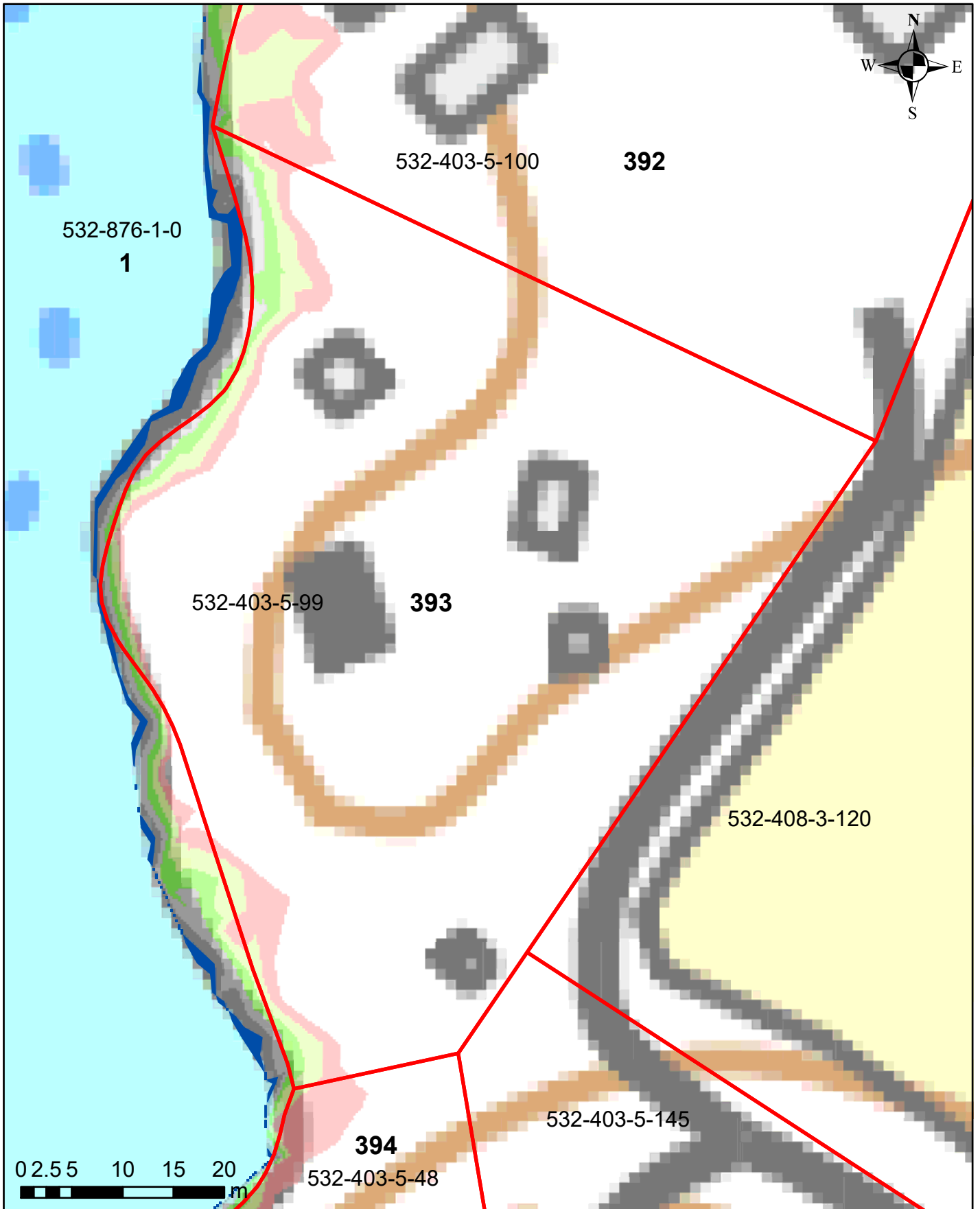
Korkeusvyöhykkeet

86,39-86,64 (vesilain mukaiseksi vesialueeksi muuttuvat alue)
86,39-86,64 (lammikoksi muuttuva alue)
86,64-86,89
86,89-87,14
87,14-87,39
87,39-87,64
87,64-87,89

Juokseva numero 392
Rekisterinumero 532-403-5-100
Page 433 of 759

Ympäristötekniikan insinööritoimisto Jami Aho 31.10.2021
Pohjakartta-aineisto ja kiinteistörajat MML2021

Salajärven ja Ruuhijärven vedenpinnan nostohanke

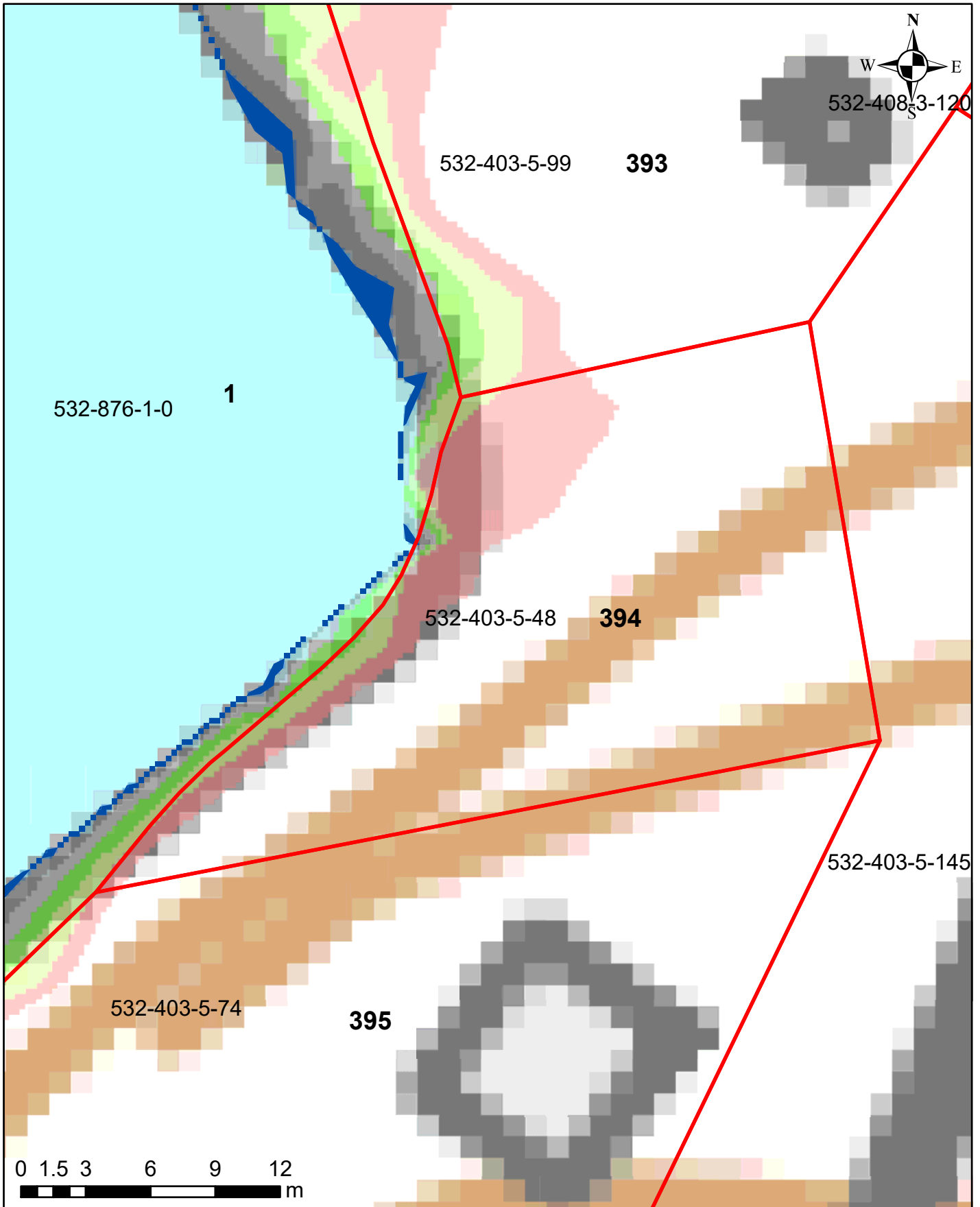


Korkeusvyökkeet

86,39-86,64 (vesilain mukaisesti vesialueeksi muuttuvat alue)
86,39-86,64 (lammikoksi muuttuva alue)
86,64-86,89
86,89-87,14
87,14-87,39
87,39-87,64
87,64-87,89

Juokseva numero 393
Rekisterinumero 532-403-5-99
Page 434 of 759

Salajärven ja Ruuhijärven vedenpinnan nostohanke

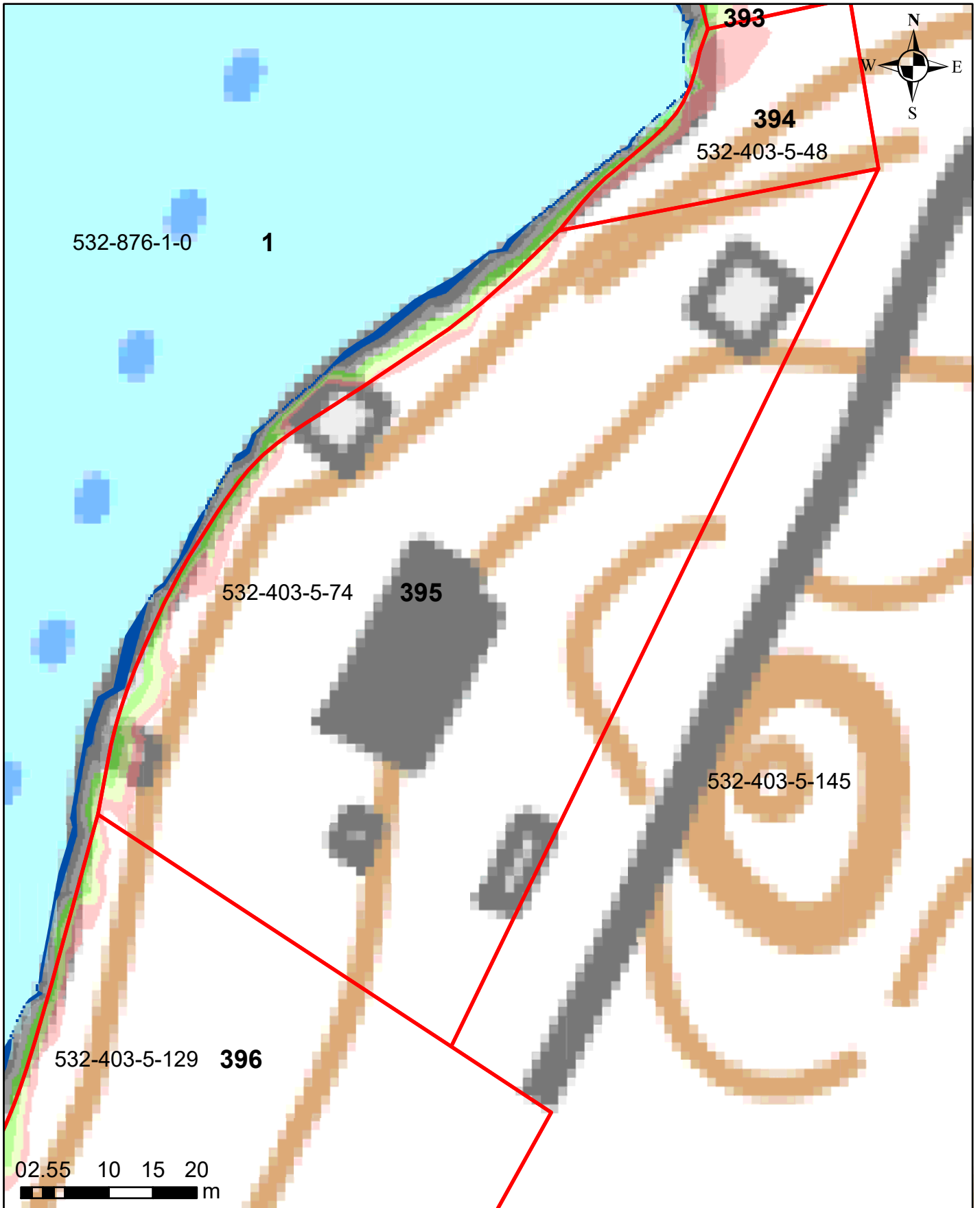


Korkeusvyöhykkeet

- 86,39-86,64 (vesilain mukaiseksi vesialueeksi muuttuvat alue)
- 86,39-86,64 (lammikoksi muuttuva alue)
- 86,64-86,89
- 86,89-87,14
- 87,14-87,39
- 87,39-87,64
- 87,64-87,89

Juokseva numero 394
Rekisterinumero 532-403-5-48
Page 435 of 759

Salajärven ja Ruuhijärven vedenpinnan nostohanke



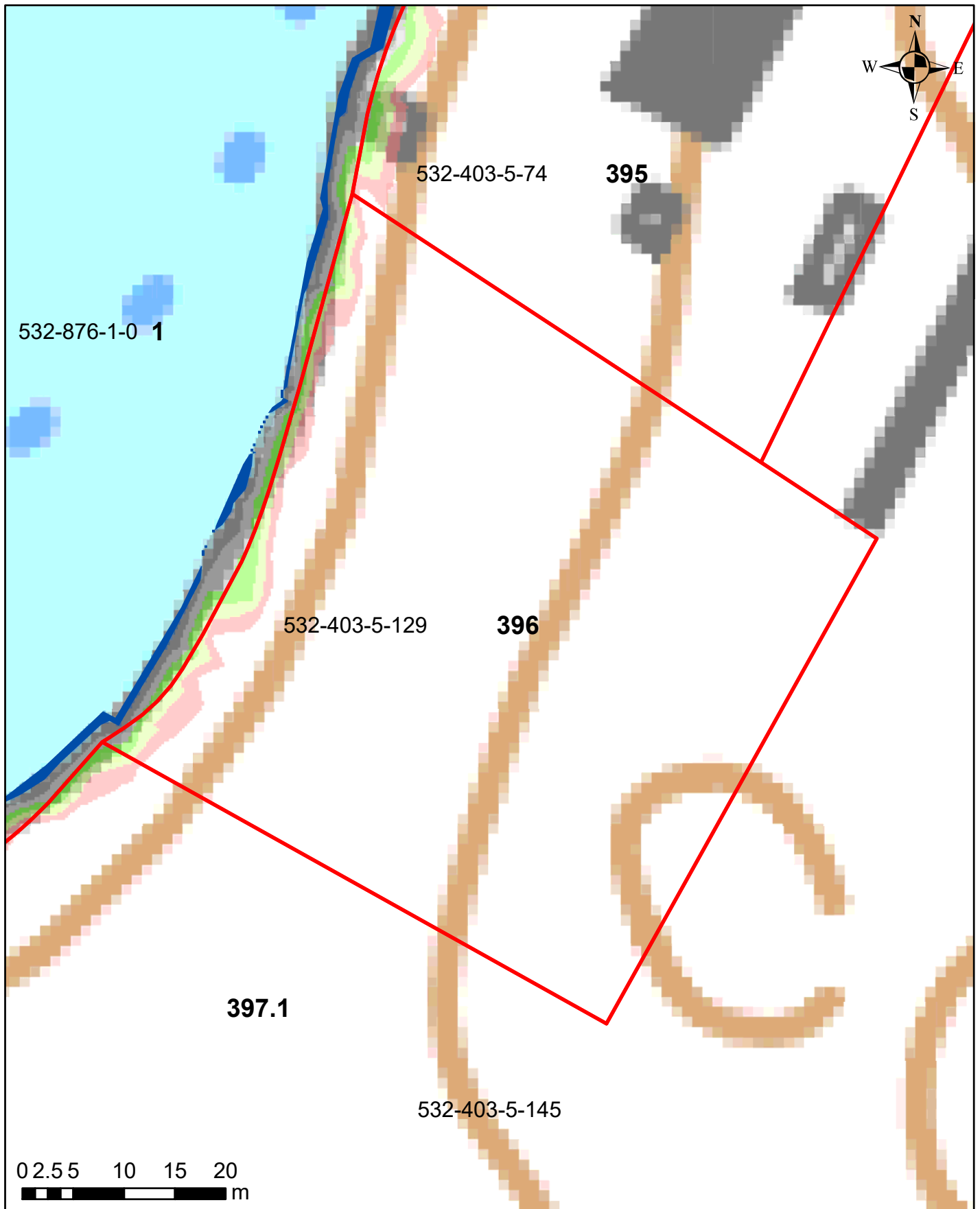
Korkeusvyöhykkeet

86,39-86,64 (vesilain mukaiseksi vesialueeksi muuttuvat alue)
86,39-86,64 (lammikoksi muuttuva alue)
86,64-86,89
86,89-87,14
87,14-87,39
87,39-87,64
87,64-87,89

Juokseva numero 395
Rekisterinumero 532-403-5-74
Page 436 of 759

Ympäristötekniikan insinööritoimisto Jami Aho 31.10.2021
Pohjakartta-aineisto ja kiinteistörajat MML2021

Salajärven ja Ruuhijärven vedenpinnan nostohanke



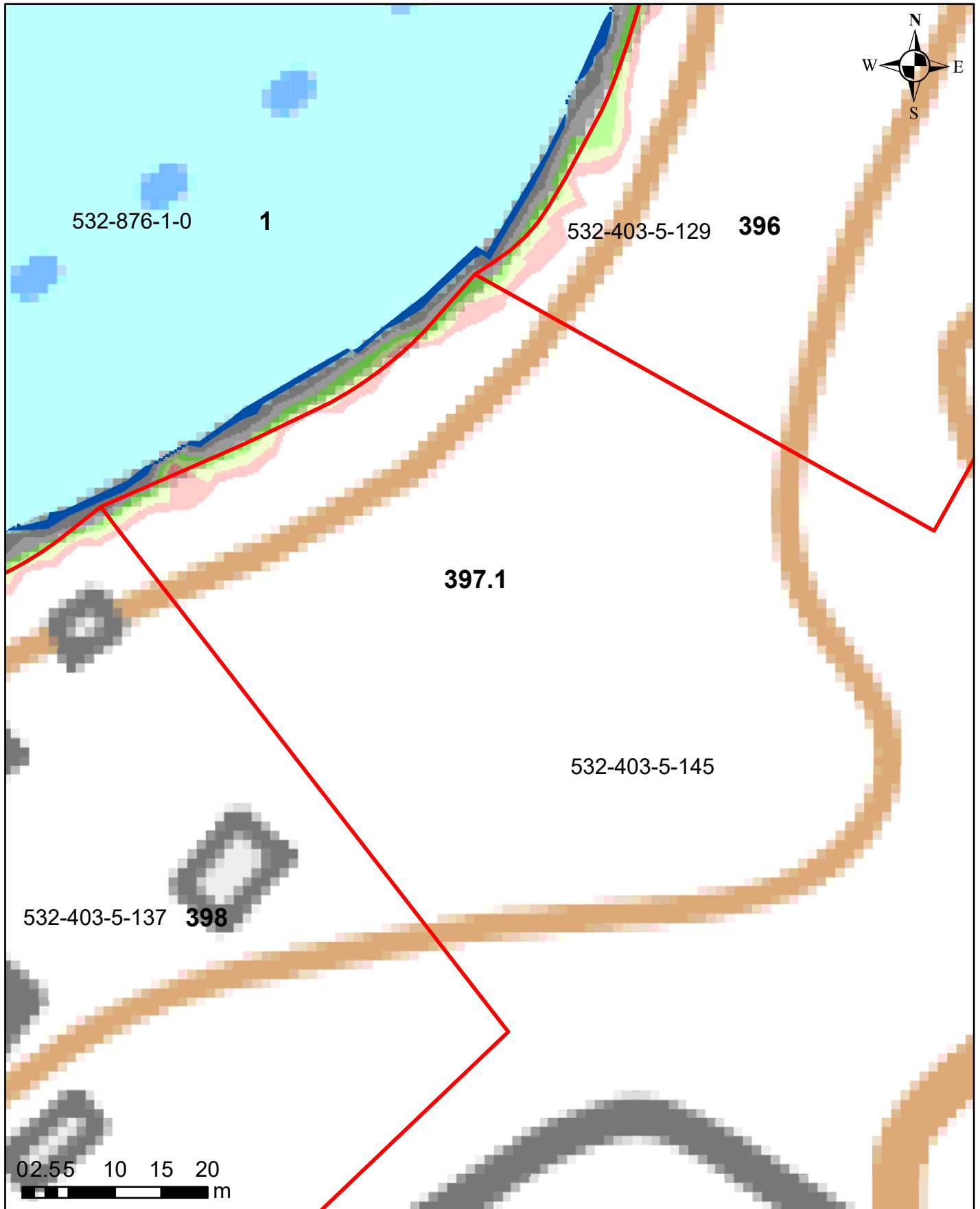
Korkeusvyöhykkeet

	86,39-86,64 (vesilain mukaiseksi vesialueeksi muuttuvat alue)
	86,39-86,64 (lammikoksi muuttuva alue)
	86,64-86,89
	86,89-87,14
	87,14-87,39
	87,39-87,64
	87,64-87,89

Juokseva numero 396
Rekisterinumero 532-403-5-129
Page 437 of 759

Ympäristötekniikan insinööritoimisto Jami Aho 31.10.2021
Pohjakartta-aineisto ja kiinteistörajat MML2021

Salajärven ja Ruuhijärven vedenpinnan nostohanke

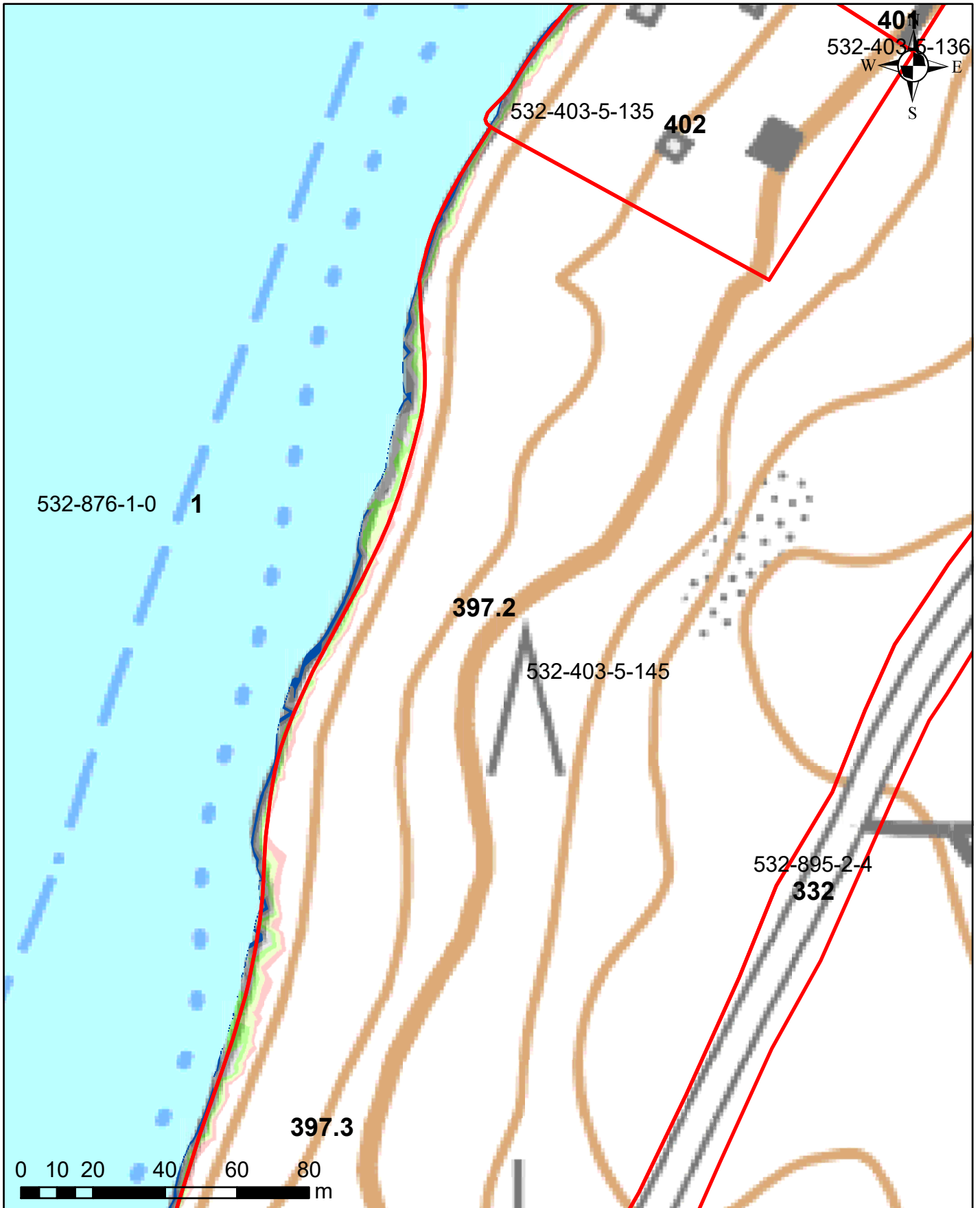


Korkeusvyöhykkeet

	86,39-86,64 (vesilain mukaisesti vesialueeksi muuttuvat alue)
	86,39-86,64 (lammikoksi muuttuva alue)
	86,64-86,89
	86,89-87,14
	87,14-87,39
	87,39-87,64
	87,64-87,89

Juokseva numero 397
Rekisterinumero 532-403-5-145
Page 438 of 759

Salajärven ja Ruuhijärven vedenpinnan nostohanke

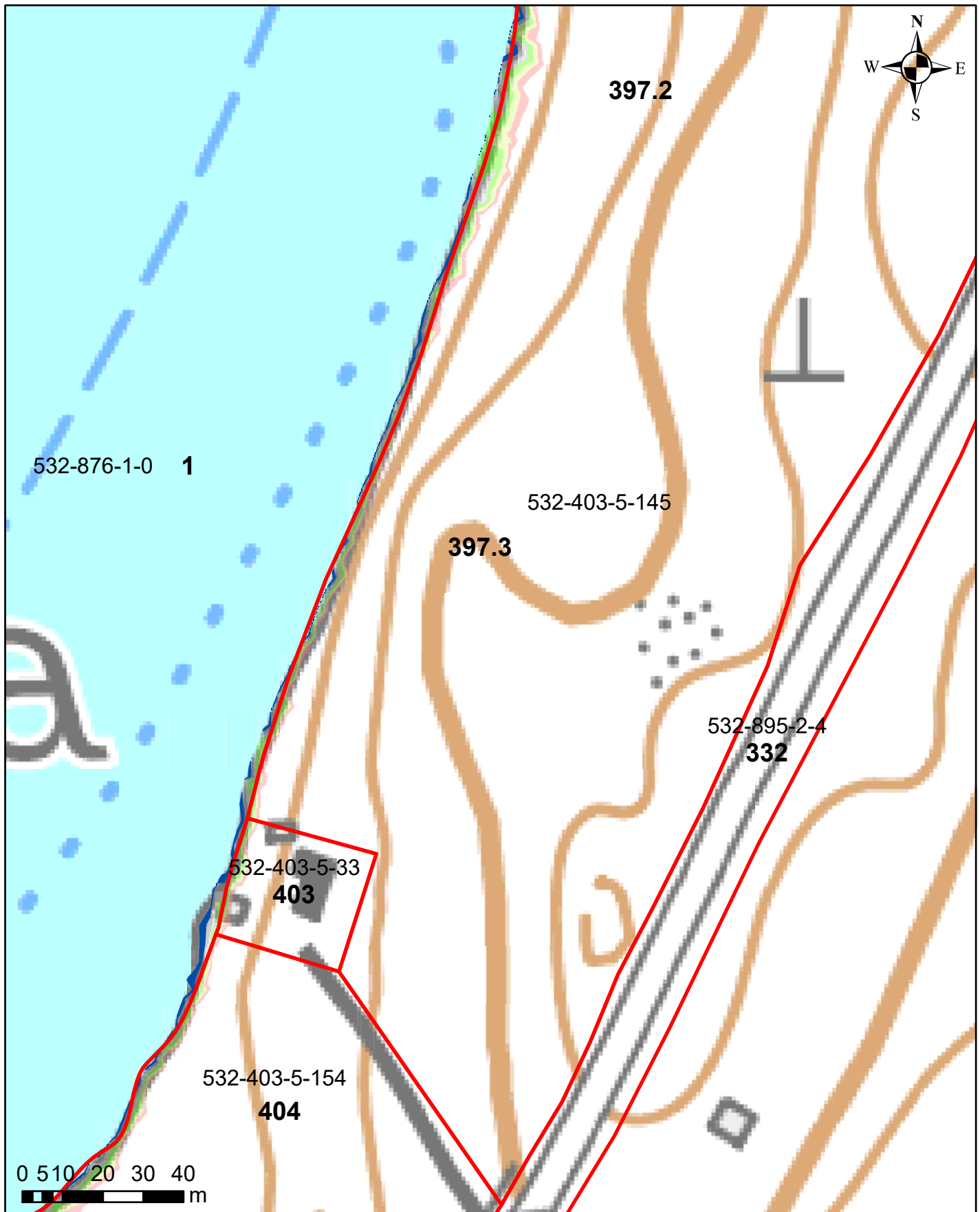


Korkeusvyöhykkeet

86,39-86,64 (vesilain mukaiseksi vesialueeksi muuttuvat alue)
86,39-86,64 (lammikoksi muuttuva alue)
86,64-86,89
86,89-87,14
87,14-87,39
87,39-87,64
87,64-87,89

Juokseva numero 397
Rekisterinumero 532-403-5-145
Page 439 of 759

Salajärven ja Ruuhijärven vedenpinnan nostohanke



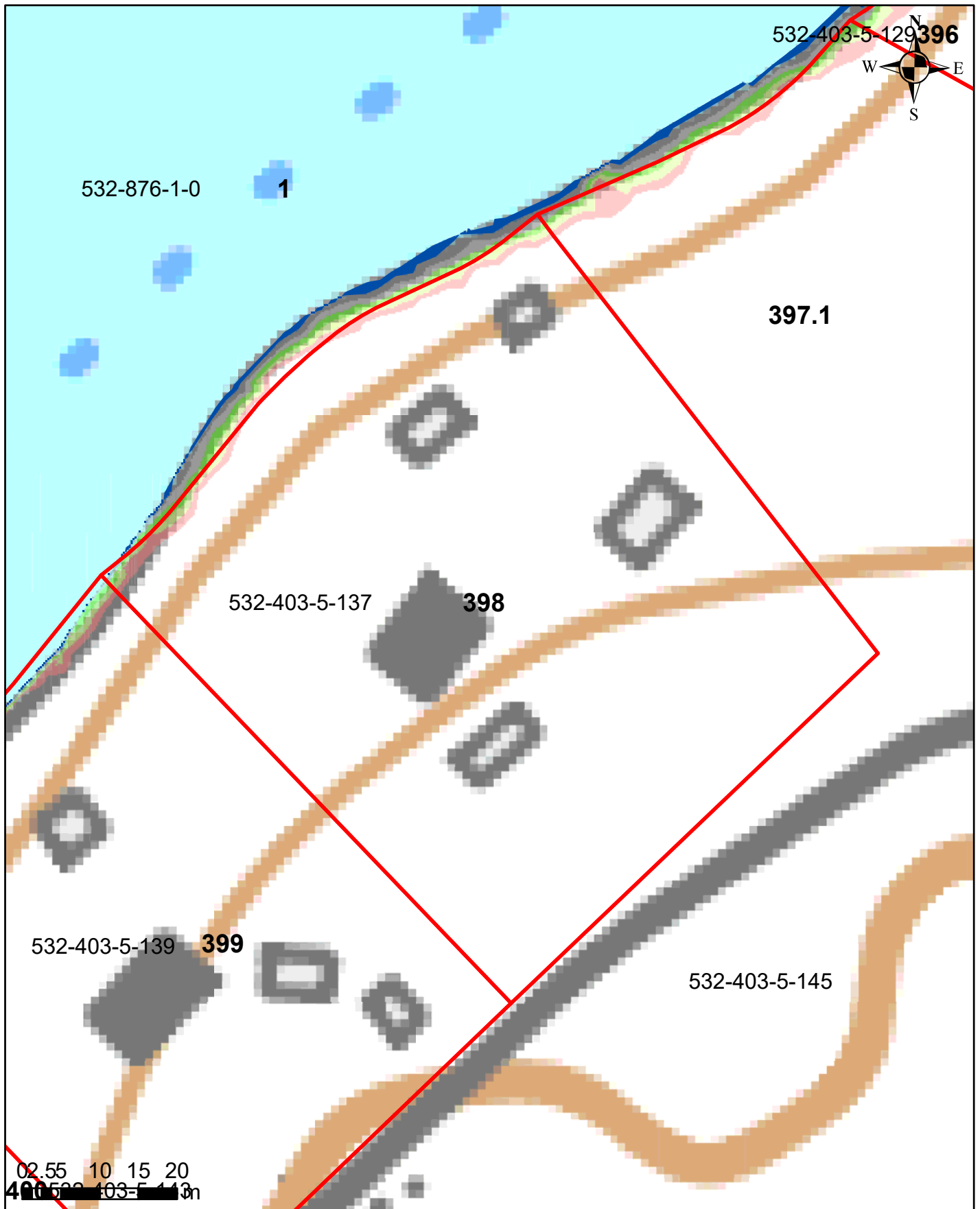
Korkeusvyöhykkeet

86,39-86,64 (vesilain mukaiseksi vesialueeksi muuttuvat alue)
86,39-86,64 (lammikoksi muuttuva alue)
86,64-86,89
86,89-87,14
87,14-87,39
87,39-87,64
87,64-87,89

Juokseva numero 397
Rekisterinumero 532-403-5-145
Page 440 of 759

Ympäristötekniikan insinööritoimisto Jami Aho 31.10.2021
Pohjakartta-aineisto ja kiinteistörajat MML2021

Salajärven ja Ruuhijärven vedenpinnan nostohanke

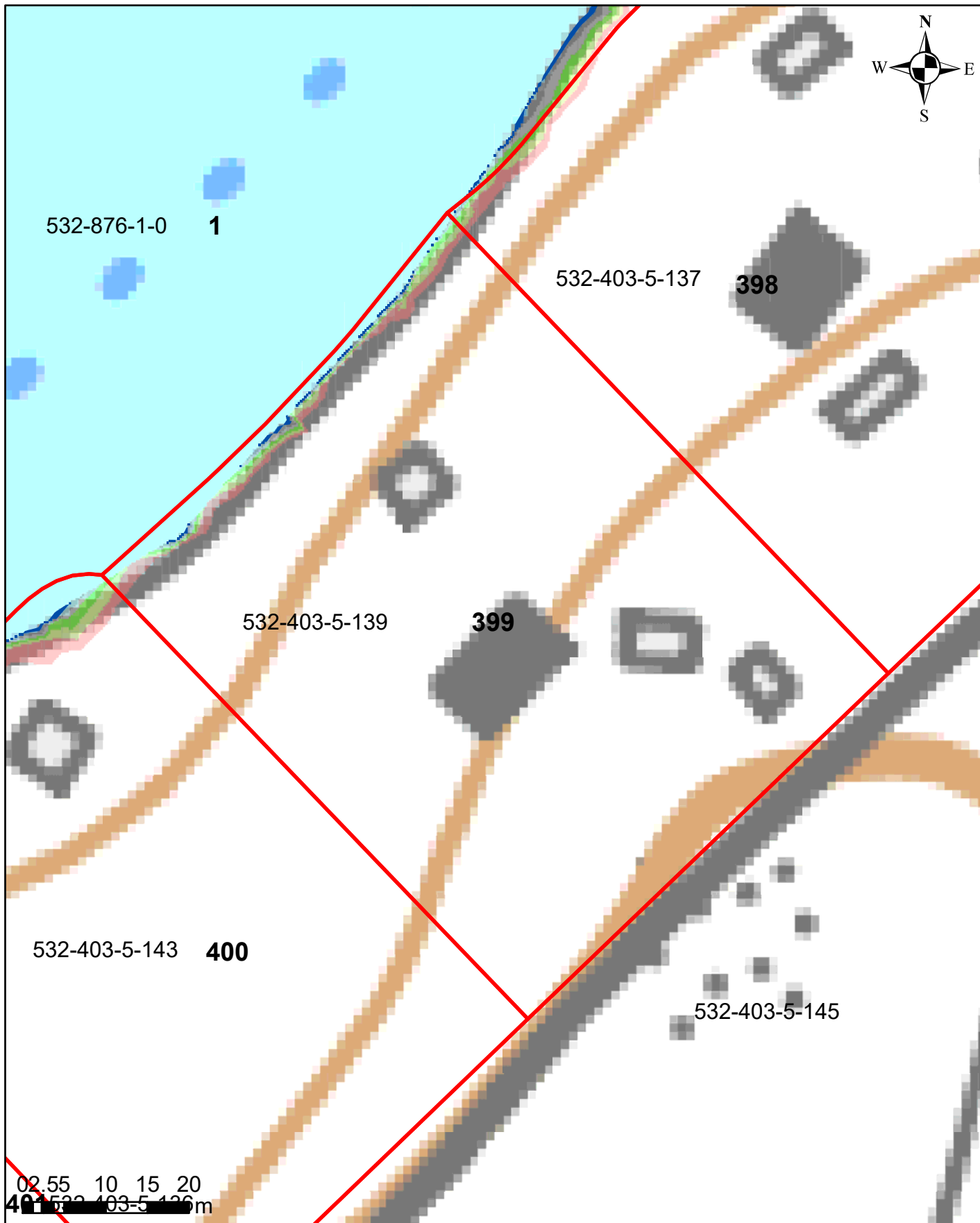


Korkeusvyöhykkeet

- 86,39-86,64 (vesilain mukaiseksi vesialueeksi muuttuvat alue)
- 86,39-86,64 (lammikoksi muuttuva alue)
- 86,64-86,89
- 86,89-87,14
- 87,14-87,39
- 87,39-87,64
- 87,64-87,89

Juokseva numero 398
Rekisterinumero 532-403-5-137
Page 441 of 759

Salajärven ja Ruuhijärven vedenpinnan nostohanke

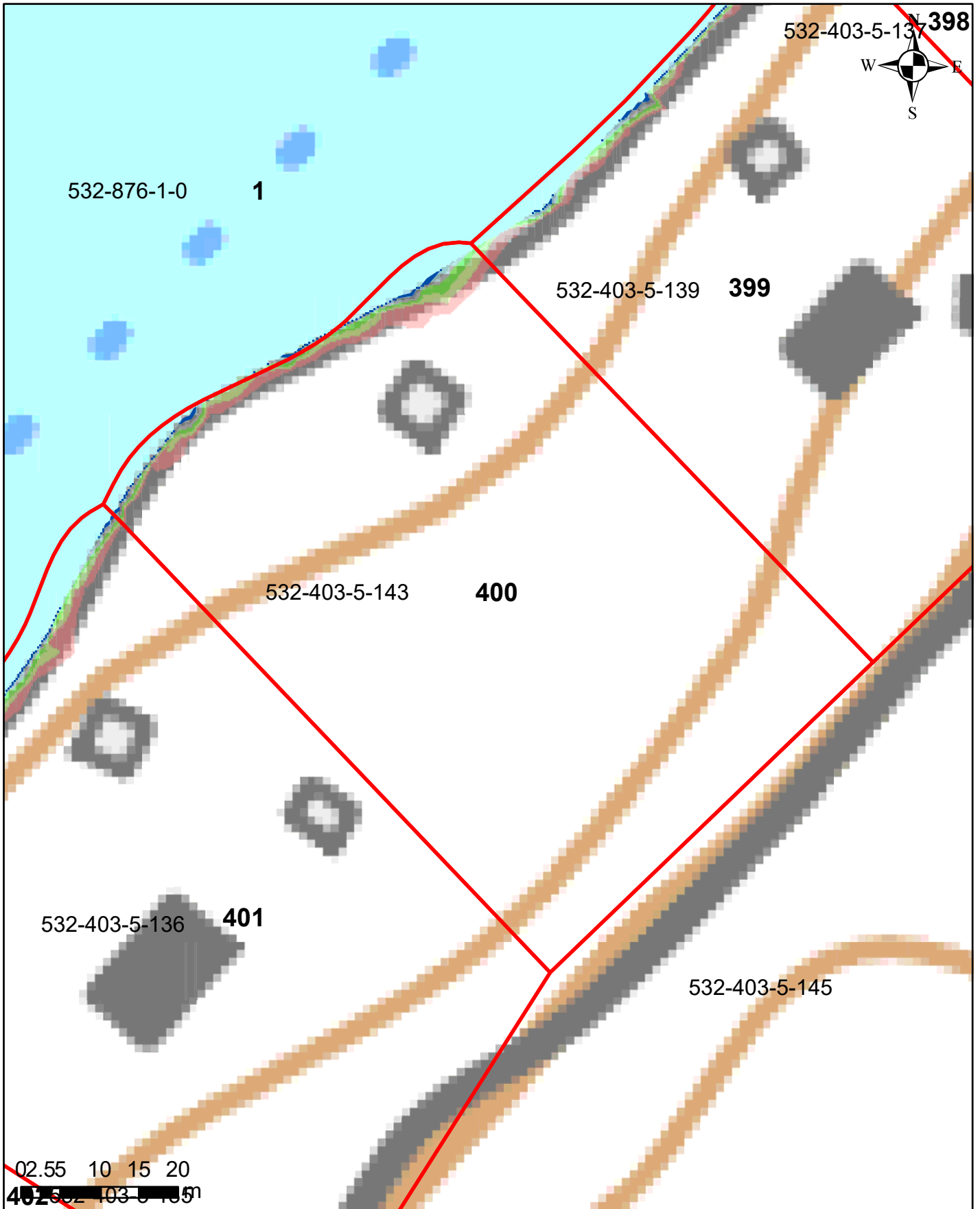


Korkeusvyöhykkeet

	86,39-86,64 (vesilain mukaiseksi vesialueeksi muuttuvat alue)
	86,39-86,64 (lammikoksi muuttuva alue)
	86,64-86,89
	86,89-87,14
	87,14-87,39
	87,39-87,64
	87,64-87,89

Juokseva numero 399
Rekisterinumero 532-403-5-139
Page 442 of 759

Salajärven ja Ruuhijärven vedenpinnan nostohanke

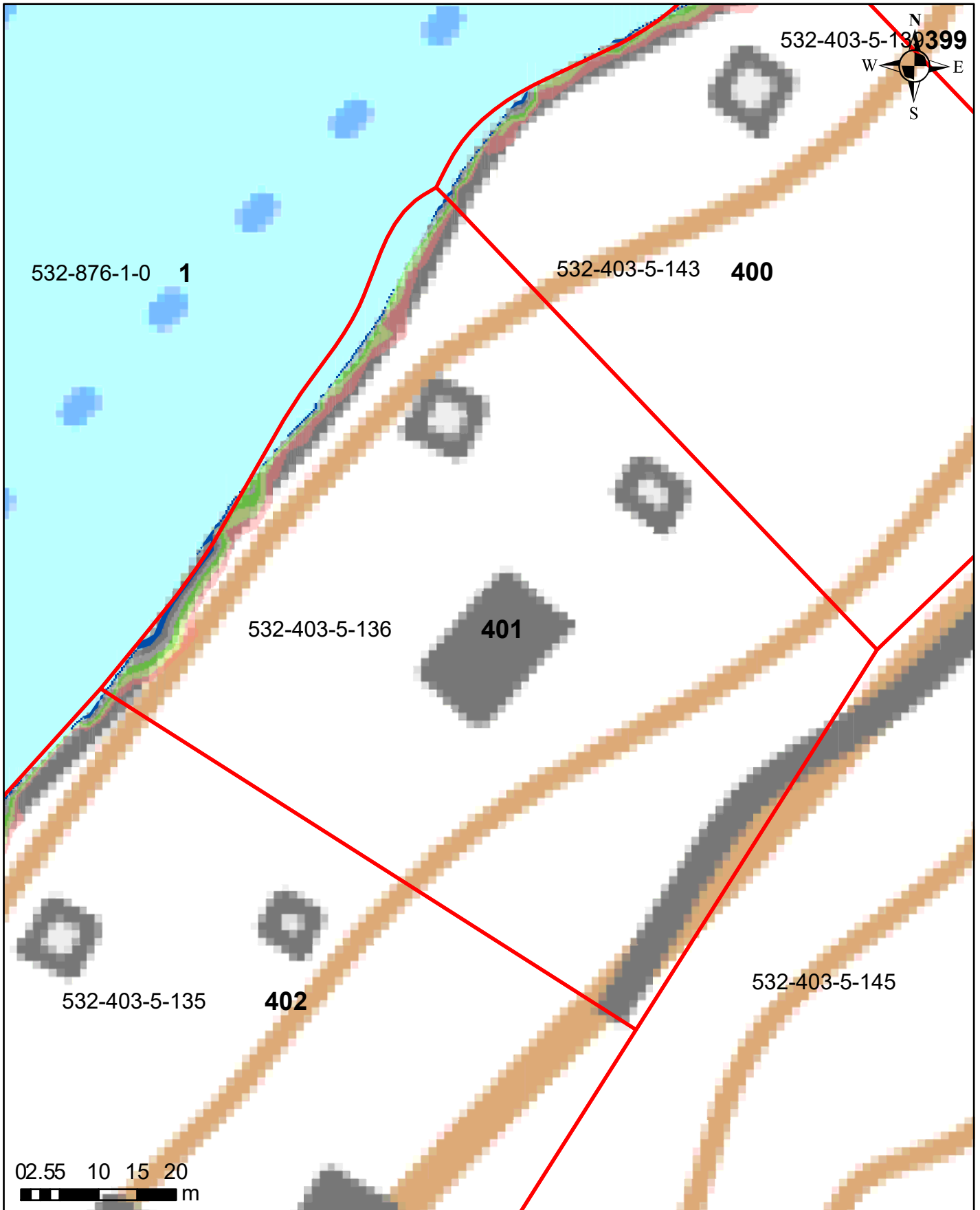


Korkeusvyöhykkeet

	86,39-86,64 (vesilain mukaiseksi vesialueeksi muuttuvat alue)
	86,39-86,64 (lammikoksi muuttuva alue)
	86,64-86,89
	86,89-87,14
	87,14-87,39
	87,39-87,64
	87,64-87,89

Juokseva numero 400
Rekisterinumero 532-403-5-143
Page 443 of 759

Salajärven ja Ruuhijärven vedenpinnan nostohanke

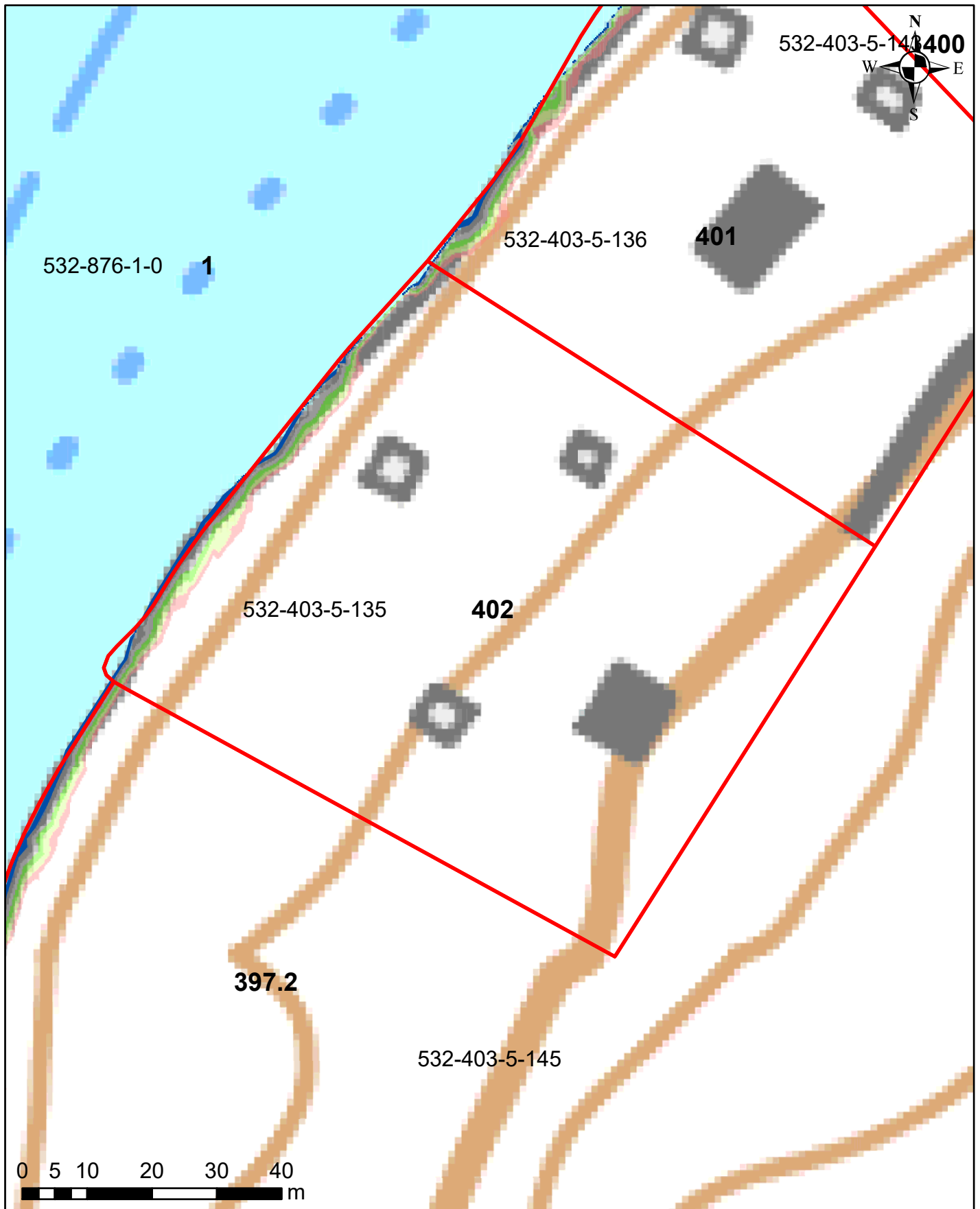


Korkeusvyöhykkeet

	86,39-86,64 (vesilain mukaisesti vesialueeksi muuttuvat alue)
	86,39-86,64 (lammikoksi muuttuva alue)
	86,64-86,89
	86,89-87,14
	87,14-87,39
	87,39-87,64
	87,64-87,89

Juokseva numero 401
Rekisterinumero 532-403-5-136
Page 444 of 759

Salajärven ja Ruuhijärven vedenpinnan nostohanke



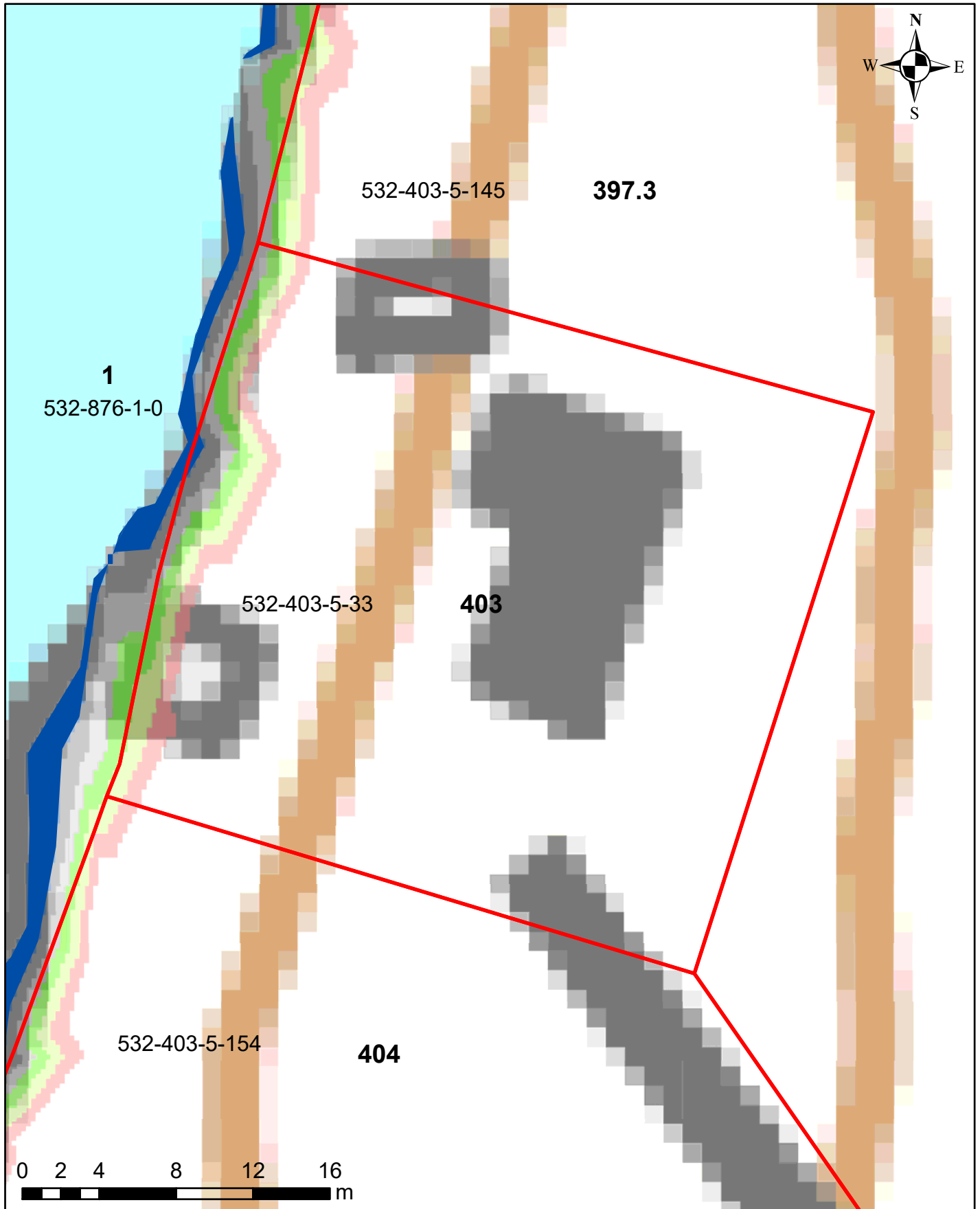
Korkeusvyöhykkeet

- 86,39-86,64 (vesilain mukaiseksi vesialueeksi muuttuvat alue)
- 86,39-86,64 (lammikoksi muuttuva alue)
- 86,64-86,89
- 86,89-87,14
- 87,14-87,39
- 87,39-87,64
- 87,64-87,89

Juokseva numero 402
Rekisterinumero 532-403-5-135
Page 445 of 759

Ympäristötekniikan insinööritoimisto Jami Aho 31.10.2021
Pohjakartta-aineisto ja kiinteistörajat MML2021

Salajärven ja Ruuhijärven vedenpinnan nostohanke

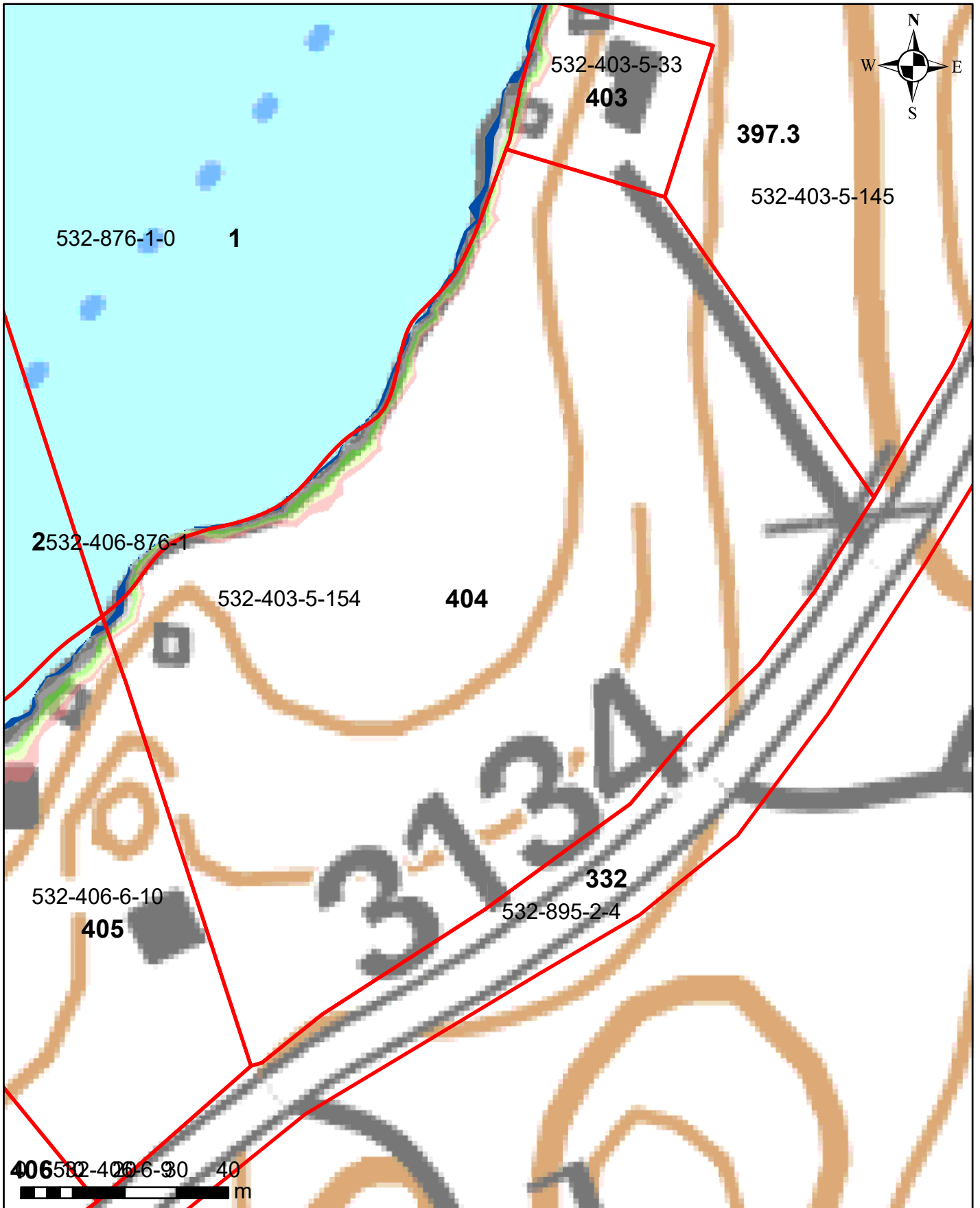


Korkeusvyöhykkeet

■	86,39-86,64 (vesilain mukaiseksi vesialueeksi muuttuvat alue)
■	86,39-86,64 (lammikoksi muuttuva alue)
■	86,64-86,89
■	86,89-87,14
■	87,14-87,39
■	87,39-87,64
■	87,64-87,89

Juokseva numero 403
Rekisterinumero 532-403-5-33
Page 446 of 759

Salajärven ja Ruuhijärven vedenpinnan nostohanke



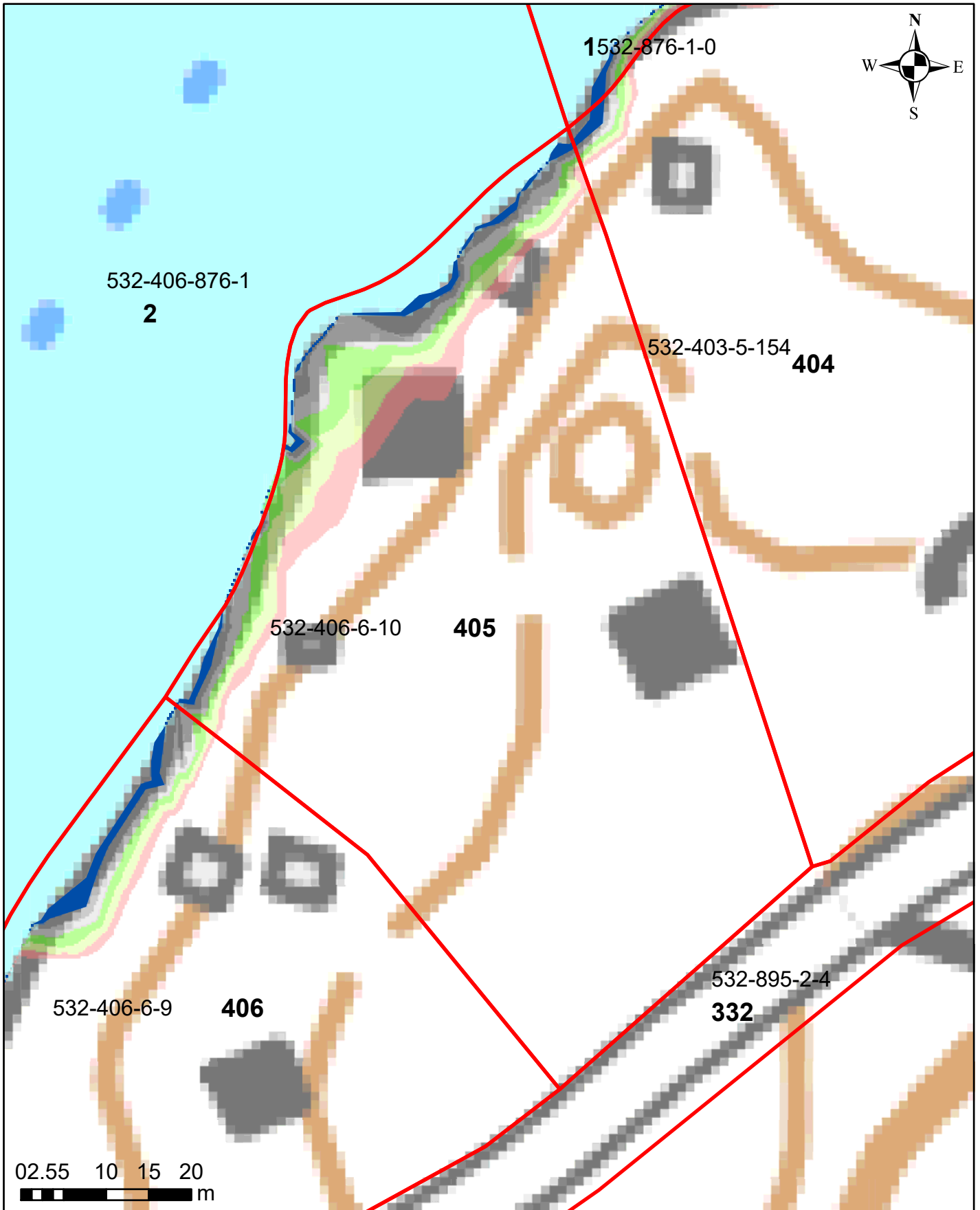
Korkeusvyöhykkeet

	86,39-86,64 (vesilain mukaiseksi vesialueeksi muuttuvat alue)
	86,39-86,64 (lammikoksi muuttuva alue)
	86,64-86,89
	86,89-87,14
	87,14-87,39
	87,39-87,64
	87,64-87,89

Juokseva numero 404
Rekisterinumero 532-403-5-154
Page 447 of 759

Ympäristötekniikan insinööritoimisto Jami Aho 31.10.2021
Pohjakartta-aineisto ja kiinteistörajat MML2021

Salajärven ja Ruuhijärven vedenpinnan nostohanke

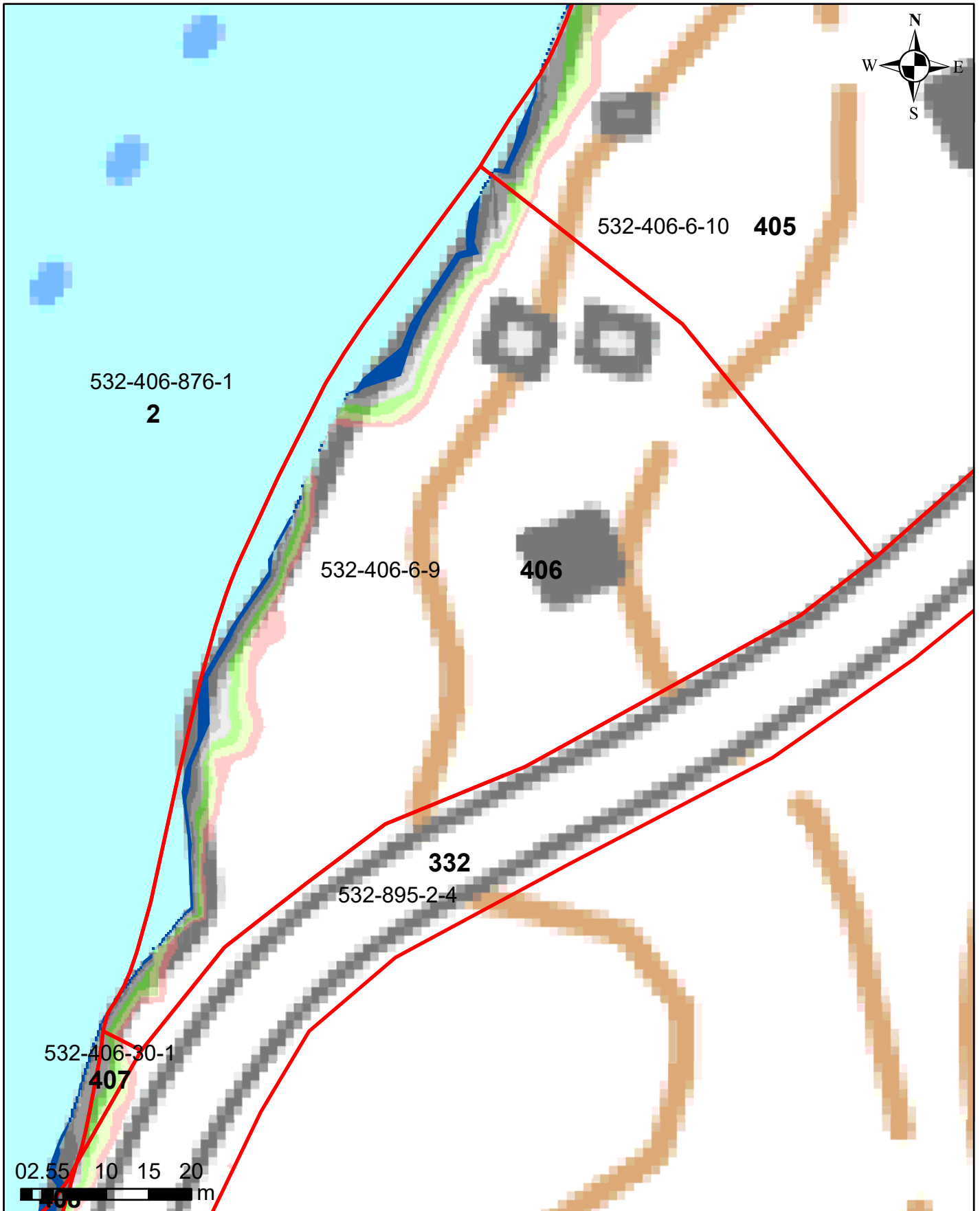


Korkeusvyöhykkeet

	86,39-86,64 (vesilain mukaiseksi vesialueeksi muuttuvat alue)
	86,39-86,64 (lammikoksi muuttuva alue)
	86,64-86,89
	86,89-87,14
	87,14-87,39
	87,39-87,64
	87,64-87,89

Juokseva numero 405
Rekisterinumero 532-406-6-10
Page 448 of 759

Salajärven ja Ruuhijärven vedenpinnan nostohanke



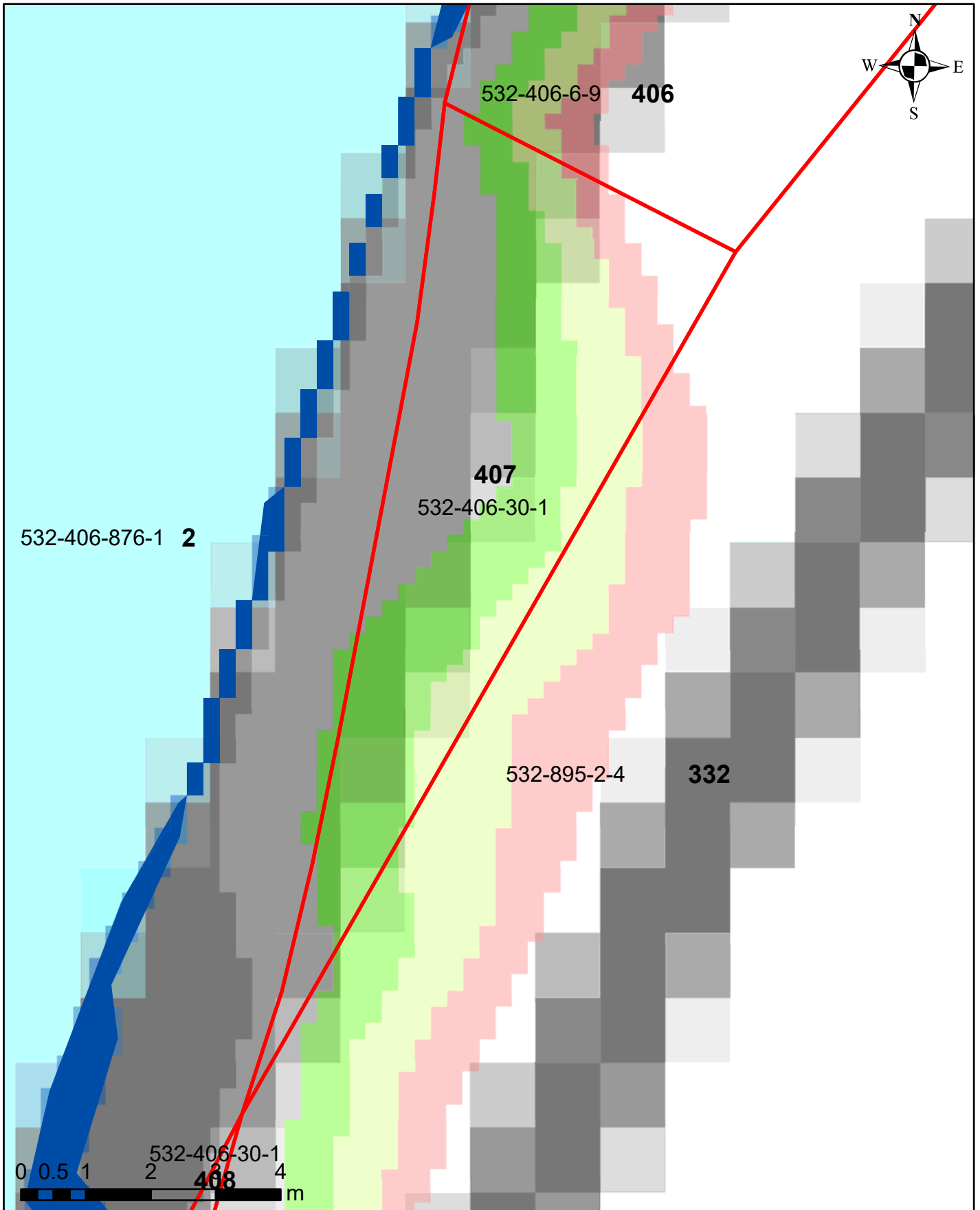
Korkeusvyöhykkeet

86,39-86,64	(vesilain mukaiseksi vesialueeksi muuttuvat alue)
86,39-86,64	(lammikoksi muuttuva alue)
86,64-86,89	
86,89-87,14	
87,14-87,39	
87,39-87,64	
87,64-87,89	

Juokseva numero 406
Rekisterinumero 532-406-6-9
Page 449 of 759

Ympäristötekniikan insinööritoimisto Jami Aho 31.10.2021
Pohjakartta-aineisto ja kiinteistörajat MML2021

Salajärven ja Ruuhijärven vedenpinnan nostohanke



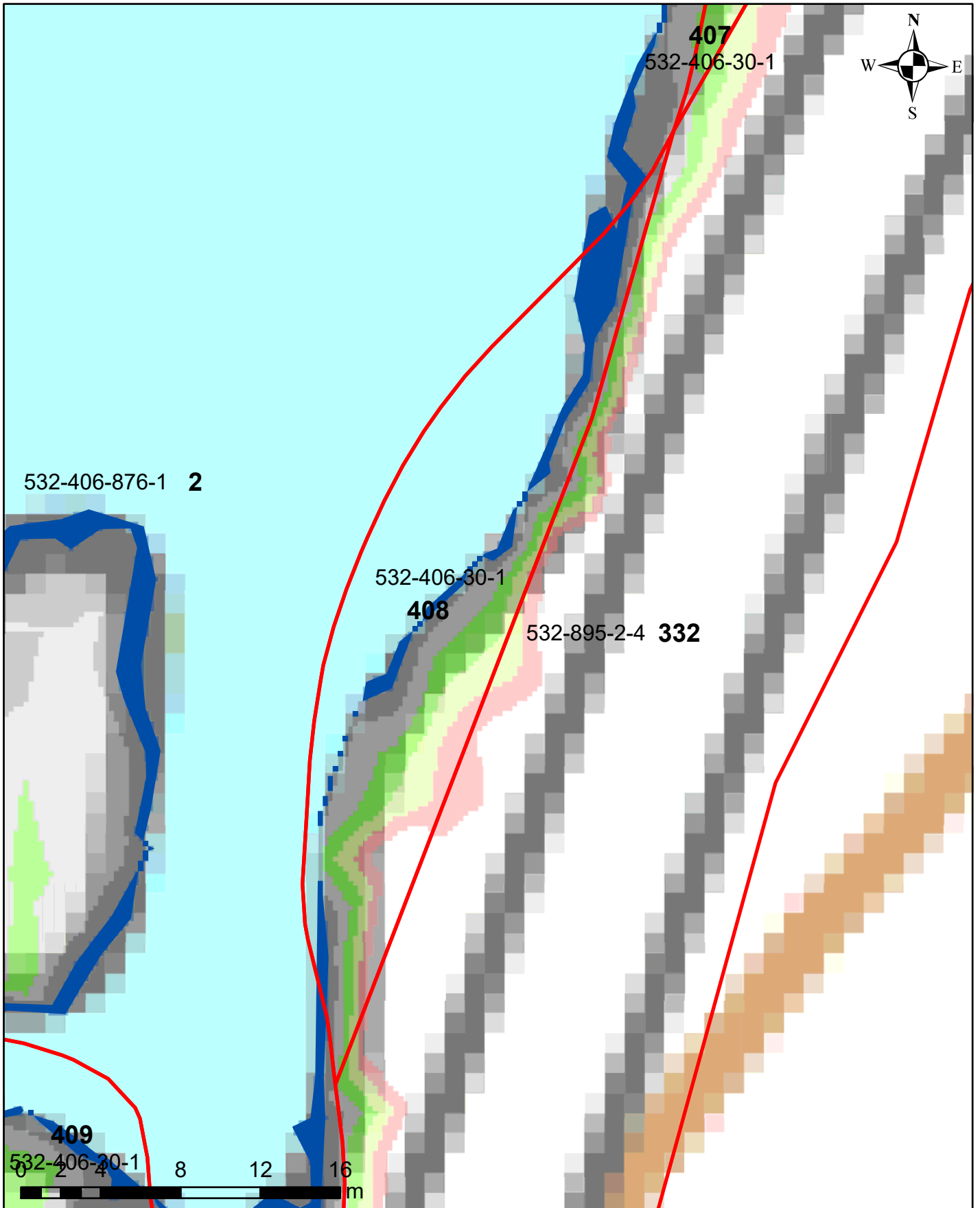
Korkeusvyöhykkeet

- 86,39-86,64 (vesilain mukaiseksi vesialueeksi muuttuvat alue)
- 86,39-86,64 (lammikoksi muuttuva alue)
- 86,64-86,89
- 86,89-87,14
- 87,14-87,39
- 87,39-87,64
- 87,64-87,89

Juokseva numero 407
Rekisterinumero 532-406-30-1
Page 450 of 759

Ympäristötekniikan insinööritoimisto Jami Aho 31.10.2021
Pohjakartta-aineisto ja kiinteistörajat MML2021

Salajärven ja Ruuhijärven vedenpinnan nostohanke



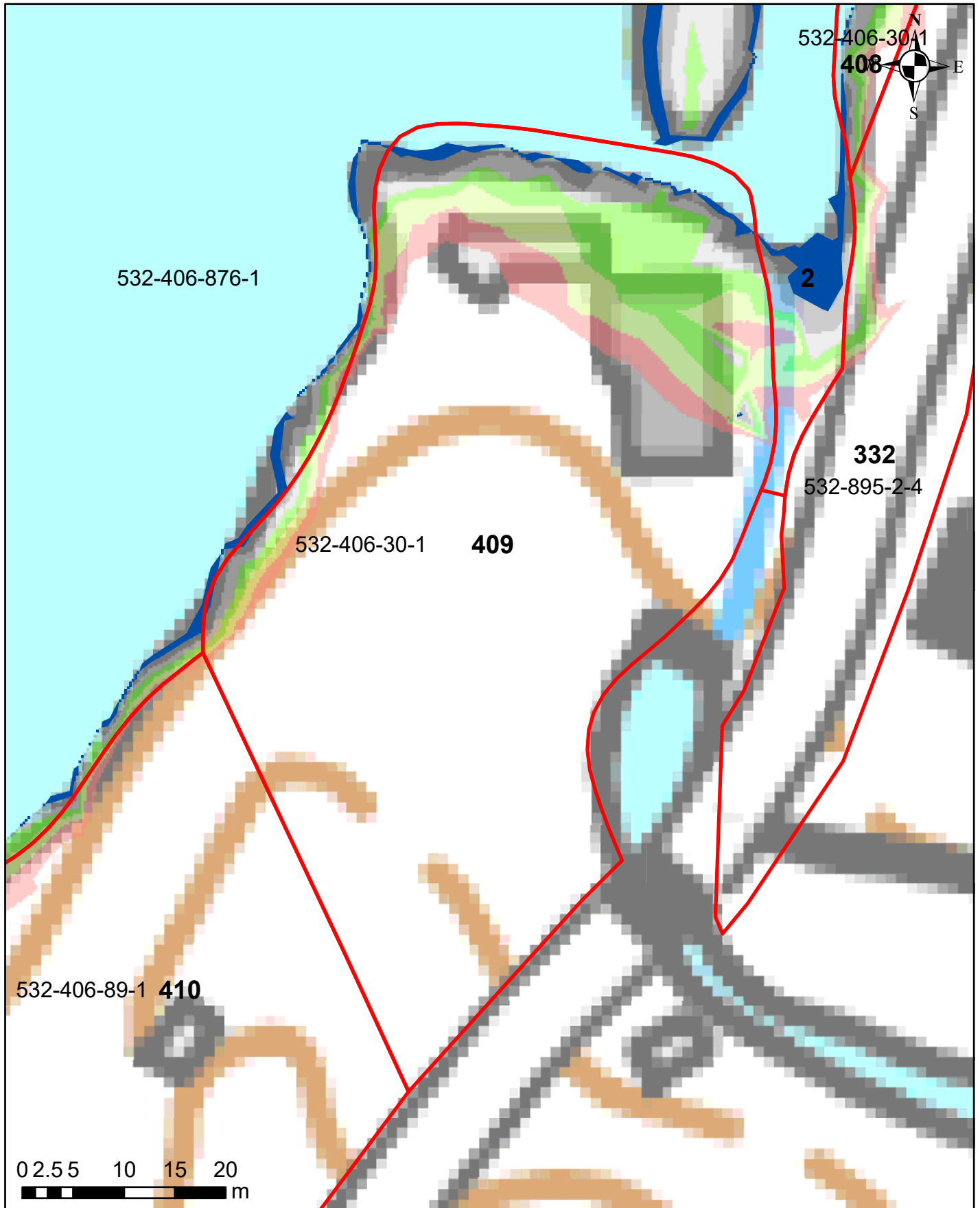
Korkeusvyöhykkeet

- 86,39-86,64 (vesilain mukaisesti vesialueeksi muuttuvat alue)
- 86,39-86,64 (lammikoksi muuttuva alue)
- 86,64-86,89
- 86,89-87,14
- 87,14-87,39
- 87,39-87,64
- 87,64-87,89

Juokseva numero 408
Rekisterinumero 532-406-30-1
Page 451 of 759

Ympäristötekniikan insinööri Jami Aho 31.10.2021
Pohjakartta-aineisto ja kiinteistörajat MML2021

Salajärven ja Ruuhijärven vedenpinnan nostohanke

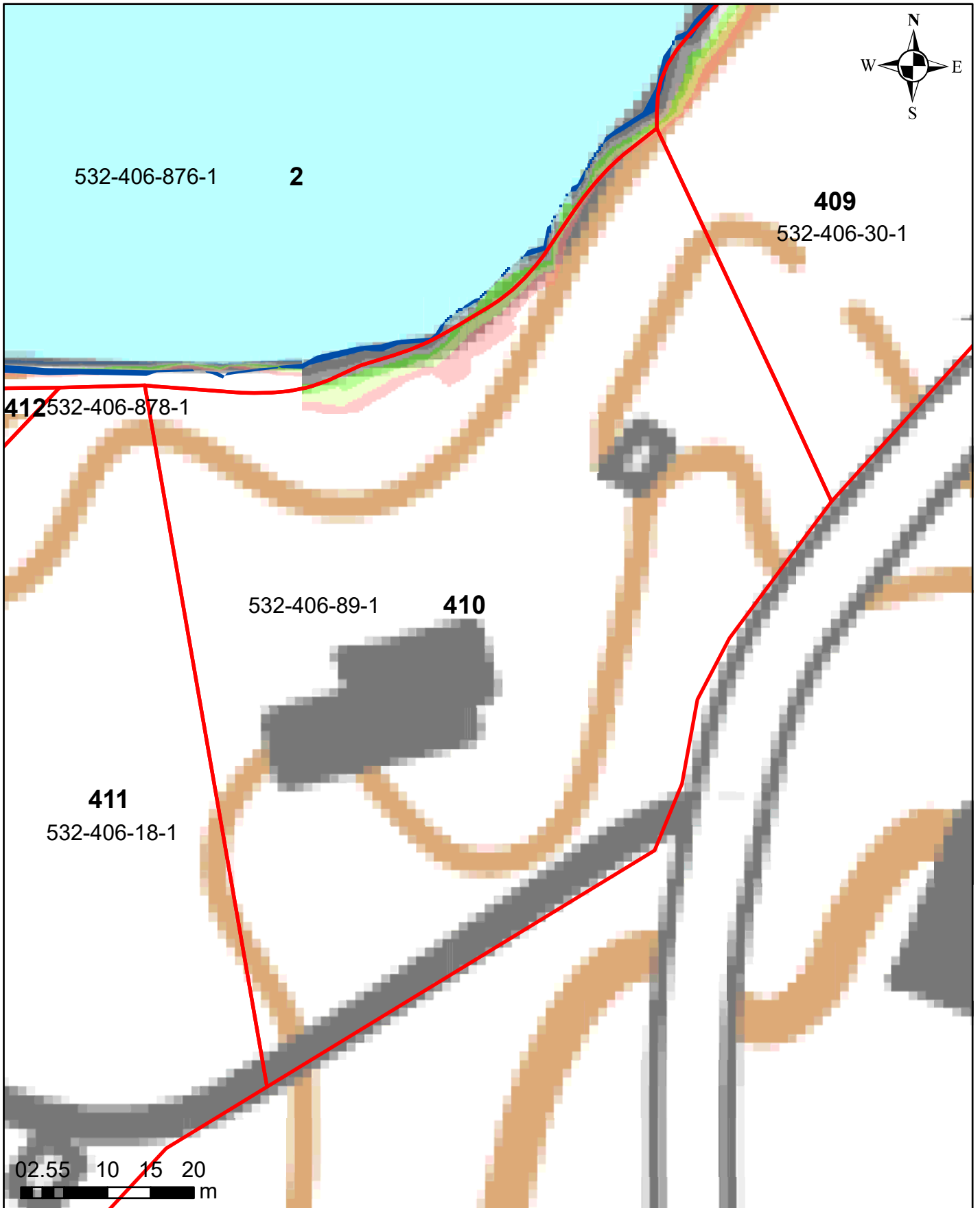


Korkeusvyöhykkeet

- 86,39-86,64 (vesilain mukaiseksi vesialueeksi muuttuvat alue)
- 86,39-86,64 (lammikoksi muuttuva alue)
- 86,64-86,89
- 86,89-87,14
- 87,14-87,39
- 87,39-87,64
- 87,64-87,89

Juokseva numero 409
Rekisterinumero 532-406-30-1
Page 452 of 759

Salajärven ja Ruuhijärven vedenpinnan nostohanke

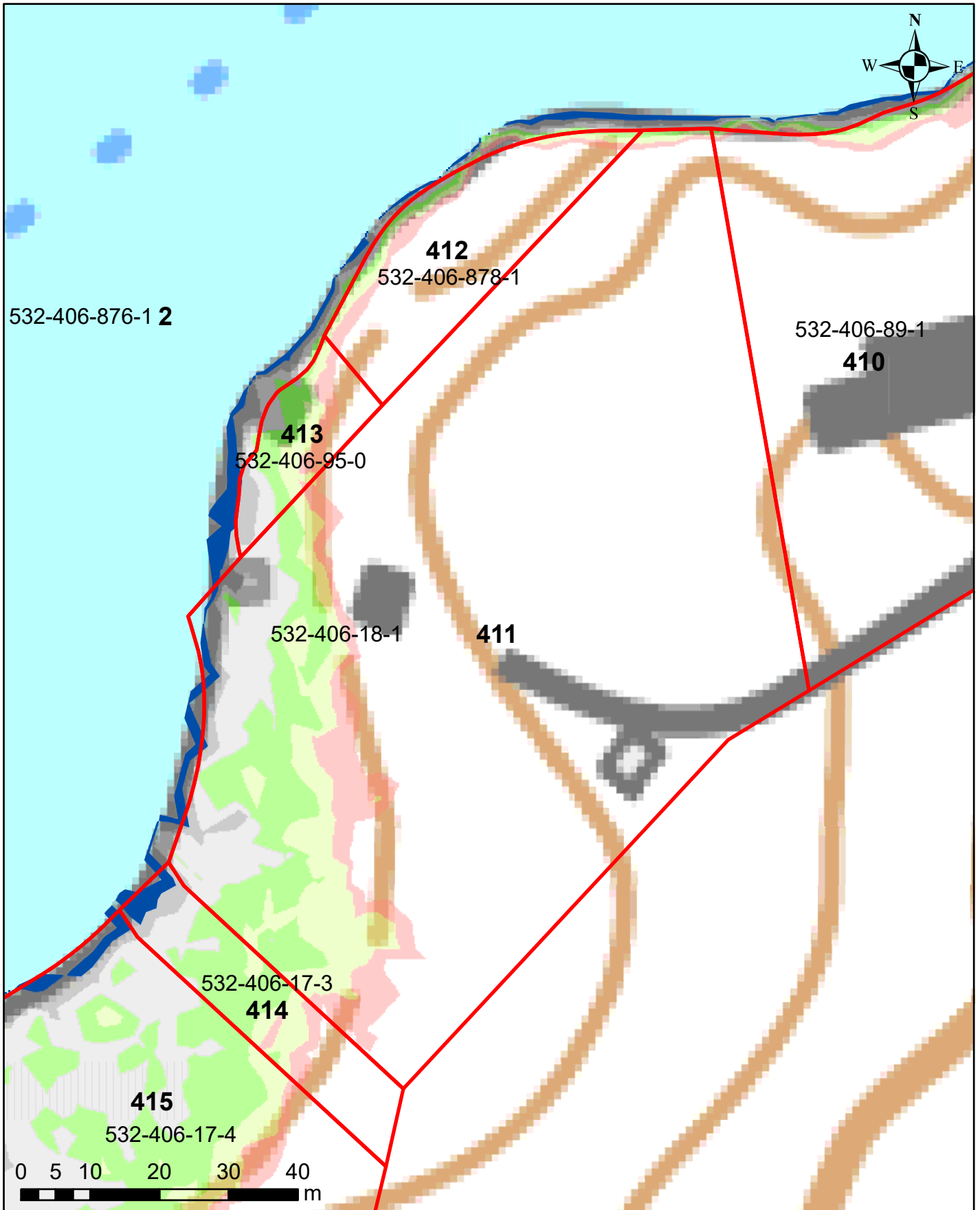


Korkeusvyöhykkeet

- 86,39-86,64 (vesilain mukaisesti vesialueeksi muuttuvat alue)
- 86,39-86,64 (lammikoksi muuttuva alue)
- 86,64-86,89
- 86,89-87,14
- 87,14-87,39
- 87,39-87,64
- 87,64-87,89

Juokseva numero 410
Rekisterinumero 532-406-89-1
Page 453 of 759

Salajärven ja Ruuhijärven vedenpinnan nostohanke

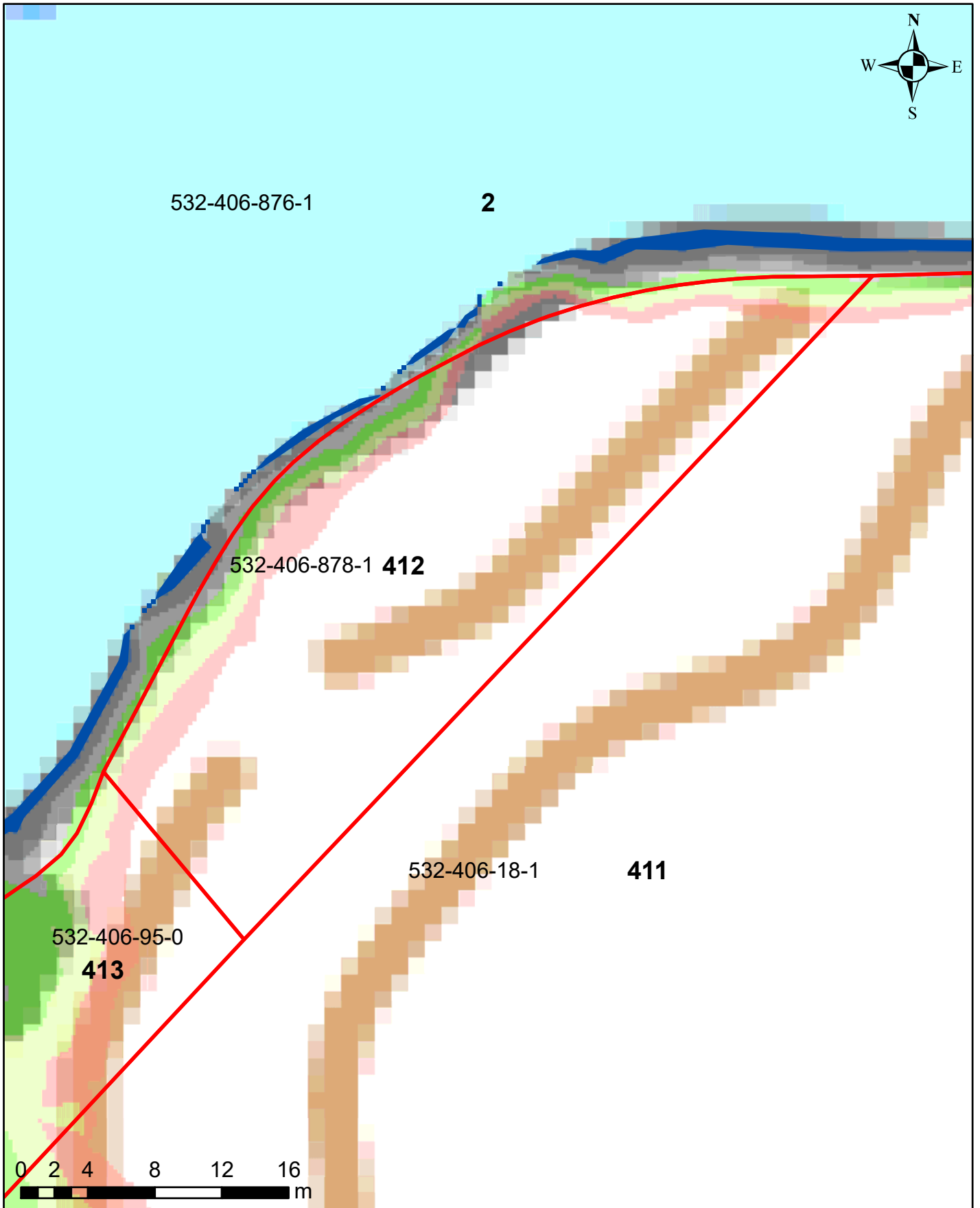


Korkeusvyöhykkeet

86,39-86,64 (vesilain mukaiseksi vesialueeksi muuttuvat alue)
86,39-86,64 (lammikoksi muuttuva alue)
86,64-86,89
86,89-87,14
87,14-87,39
87,39-87,64
87,64-87,89

Juokseva numero 411
Rekisterinumero 532-406-18-1
Page 454 of 759

Salajärven ja Ruuhijärven vedenpinnan nostohanke



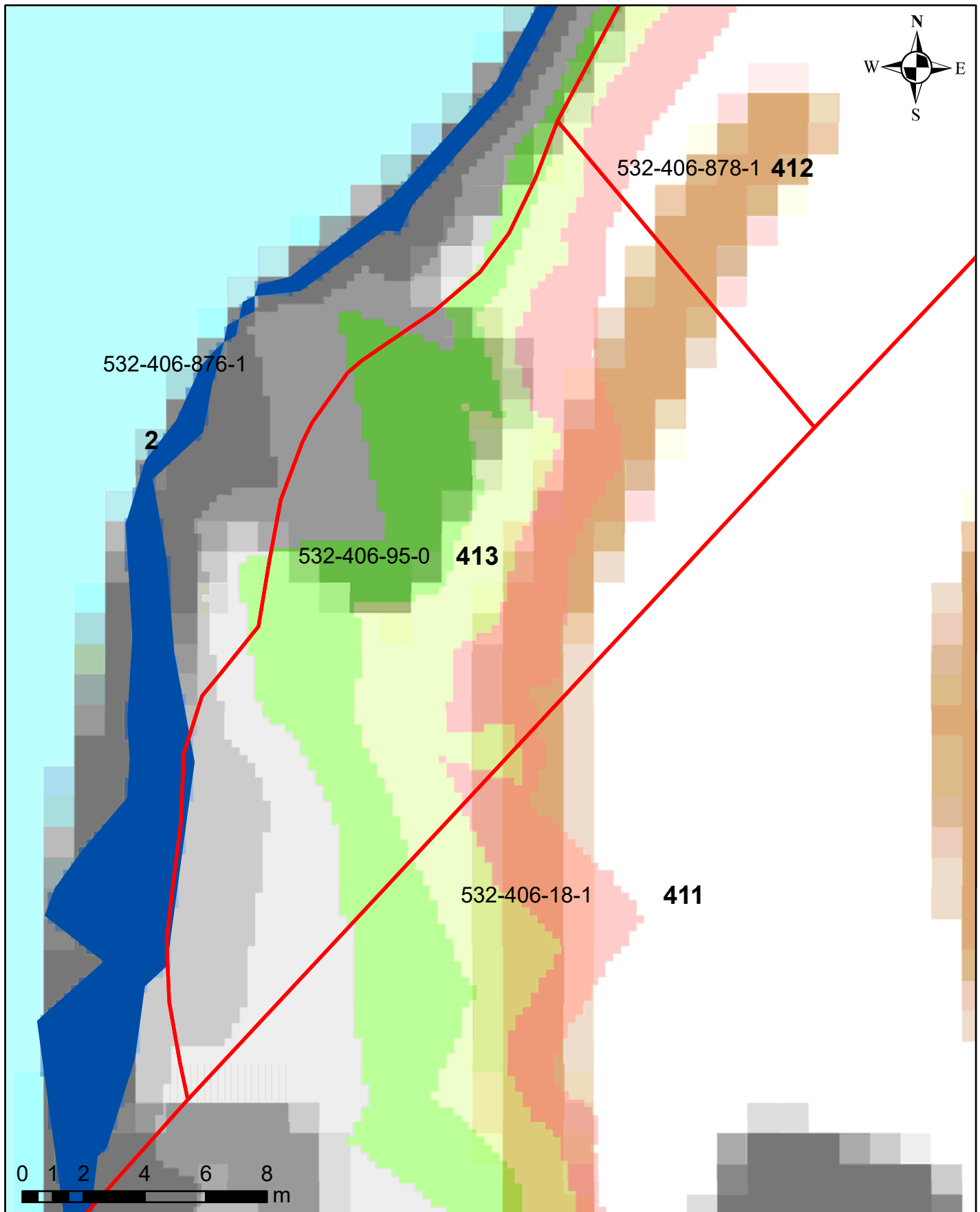
Korkeusvyöhykkeet

■	86,39-86,64 (vesilain mukaiseksi vesialueeksi muuttuvat alue)
■	86,39-86,64 (lammikoksi muuttuva alue)
■	86,64-86,89
■	86,89-87,14
■	87,14-87,39
■	87,39-87,64
■	87,64-87,89

Juokseva numero 412
Rekisterinumero 532-406-878-1
Page 455 of 759

Ympäristötekniikan insinööritoimisto Jami Aho 31.10.2021
Pohjakartta-aineisto ja kiinteistörajat MML2021

Salajärven ja Ruuhijärven vedenpinnan nostohanke

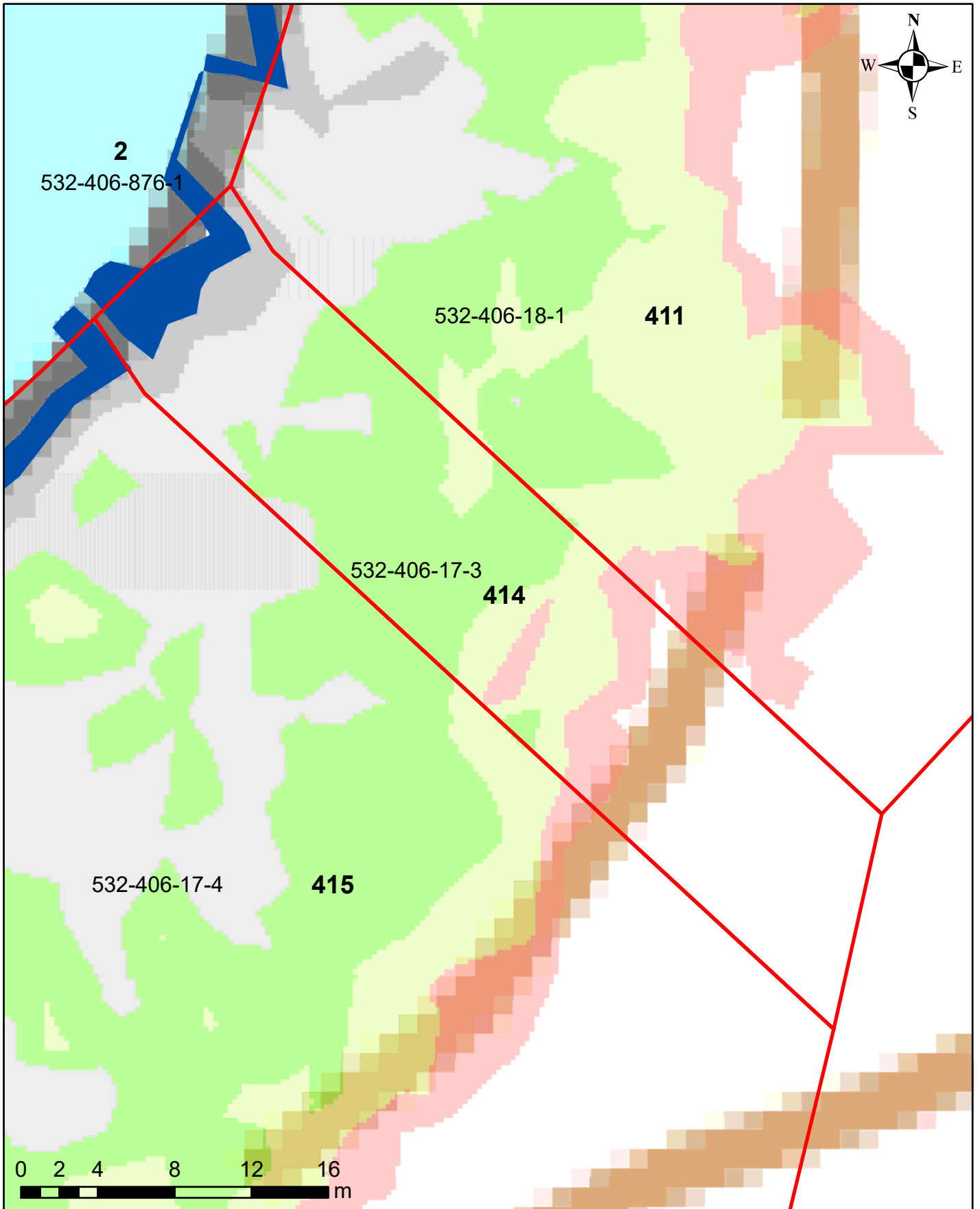


Korkeusvyöhykkeet

86,39-86,64 (vesilain mukaisesti vesialueeksi muuttuvat alue)
86,39-86,64 (lammikoksi muuttuva alue)
86,64-86,89
86,89-87,14
87,14-87,39
87,39-87,64
87,64-87,89

Juokseva numero 413
Rekisterinumero 532-406-95-0
Page 456 of 759

Salajärven ja Ruuhijärven vedenpinnan nostohanke

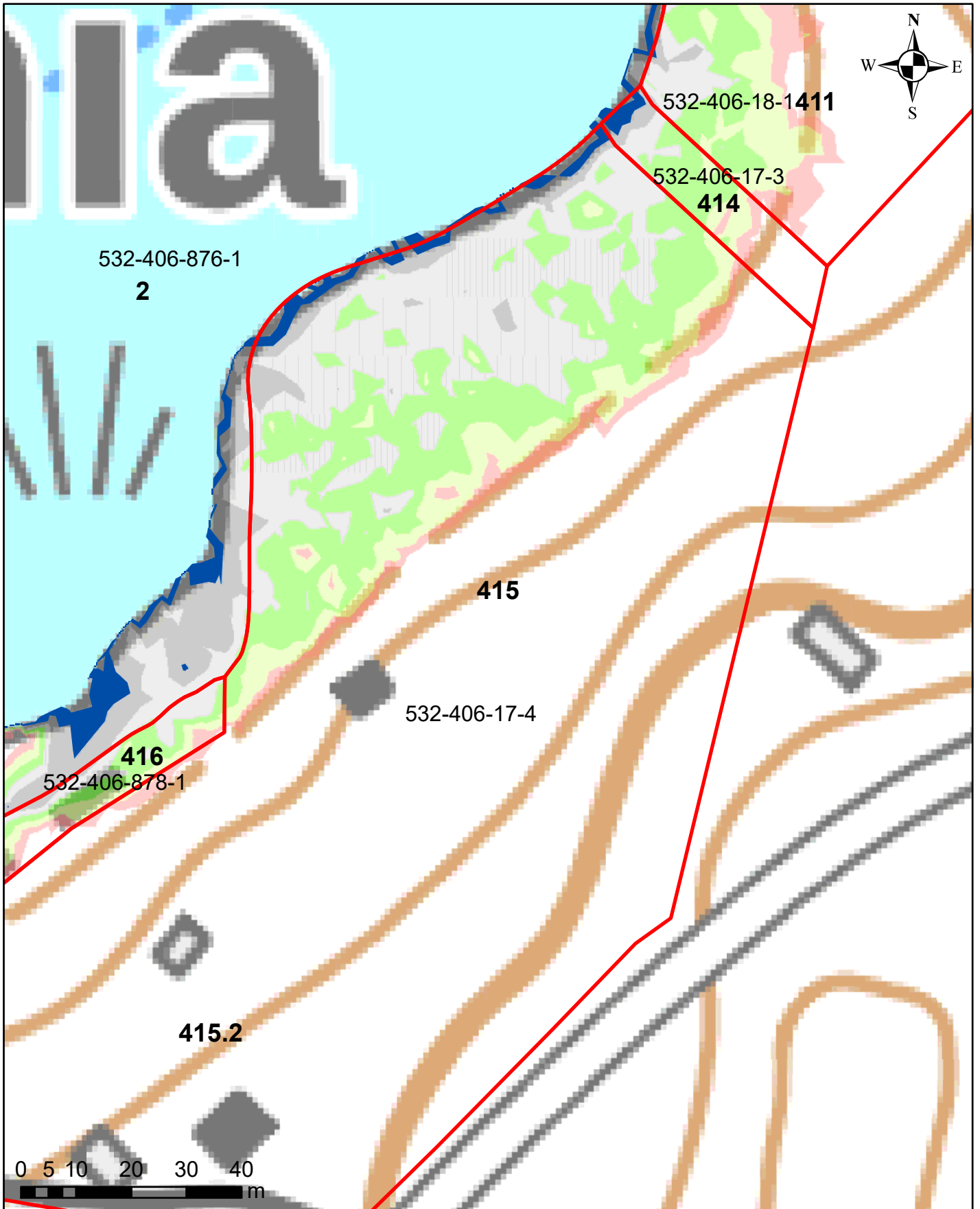


Korkeusvyöhykkeet

Dark blue	86,39-86,64 (vesilain mukaiseksi vesialueeksi muuttuvat alue)
Light blue	86,39-86,64 (lammikoksi muuttuva alue)
Grey	86,64-86,89
Light grey	86,89-87,14
Light green	87,14-87,39
Yellow-green	87,39-87,64
Pink	87,64-87,89

Juokseva numero 414
Rekisterinumero 532-406-17-3
Page 457 of 759

Salajärven ja Ruuhijärven vedenpinnan nostohanke

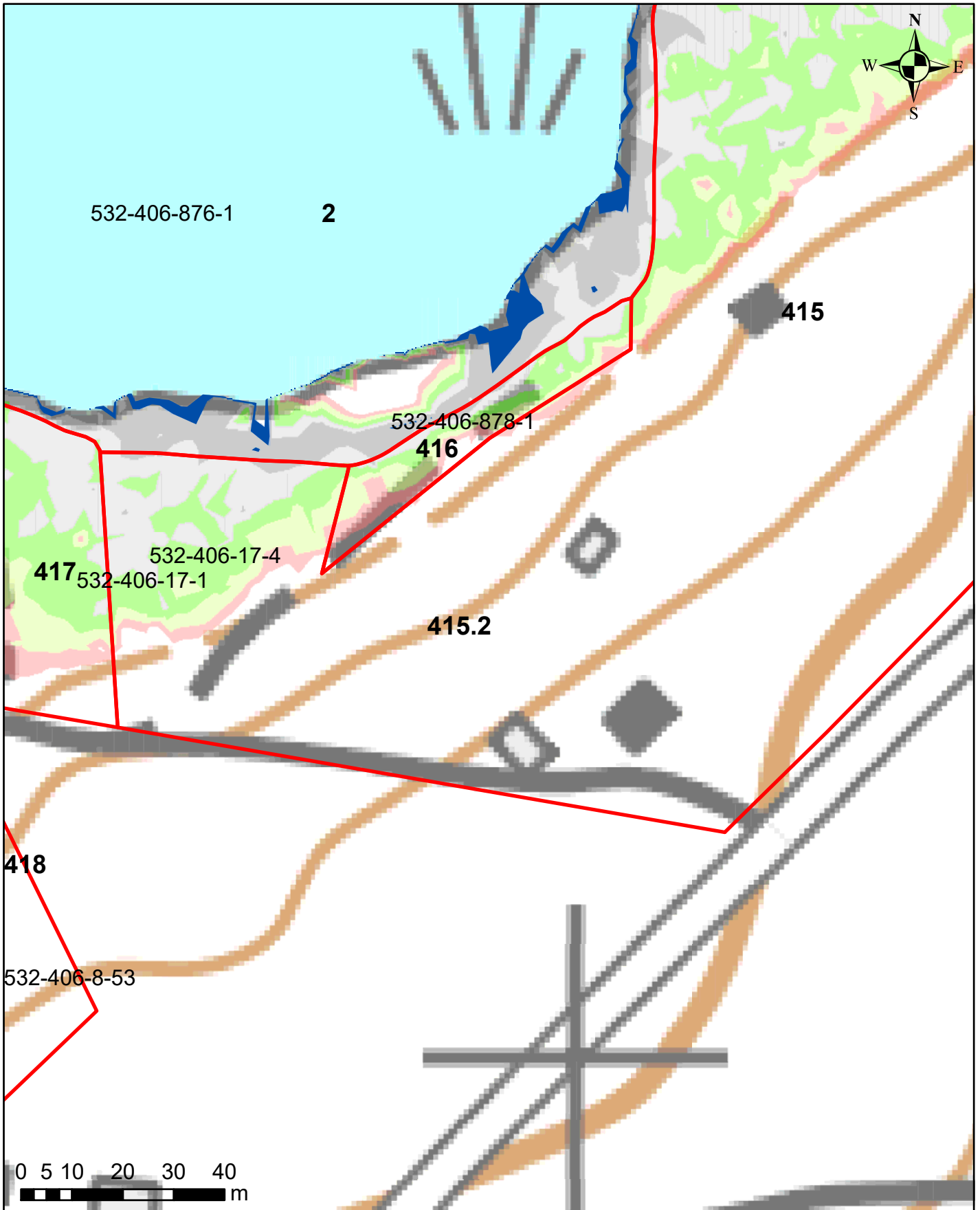


Korkeusvyöhykkeet

86,39-86,64 (vesilain mukaiseksi vesialueeksi muuttuvat alue)
86,39-86,64 (lammikoksi muuttuva alue)
86,64-86,89
86,89-87,14
87,14-87,39
87,39-87,64
87,64-87,89

Juokseva numero 415
Rekisterinumero 532-406-17-4
Page 458 of 759

Salajärven ja Ruuhijärven vedenpinnan nostohanke



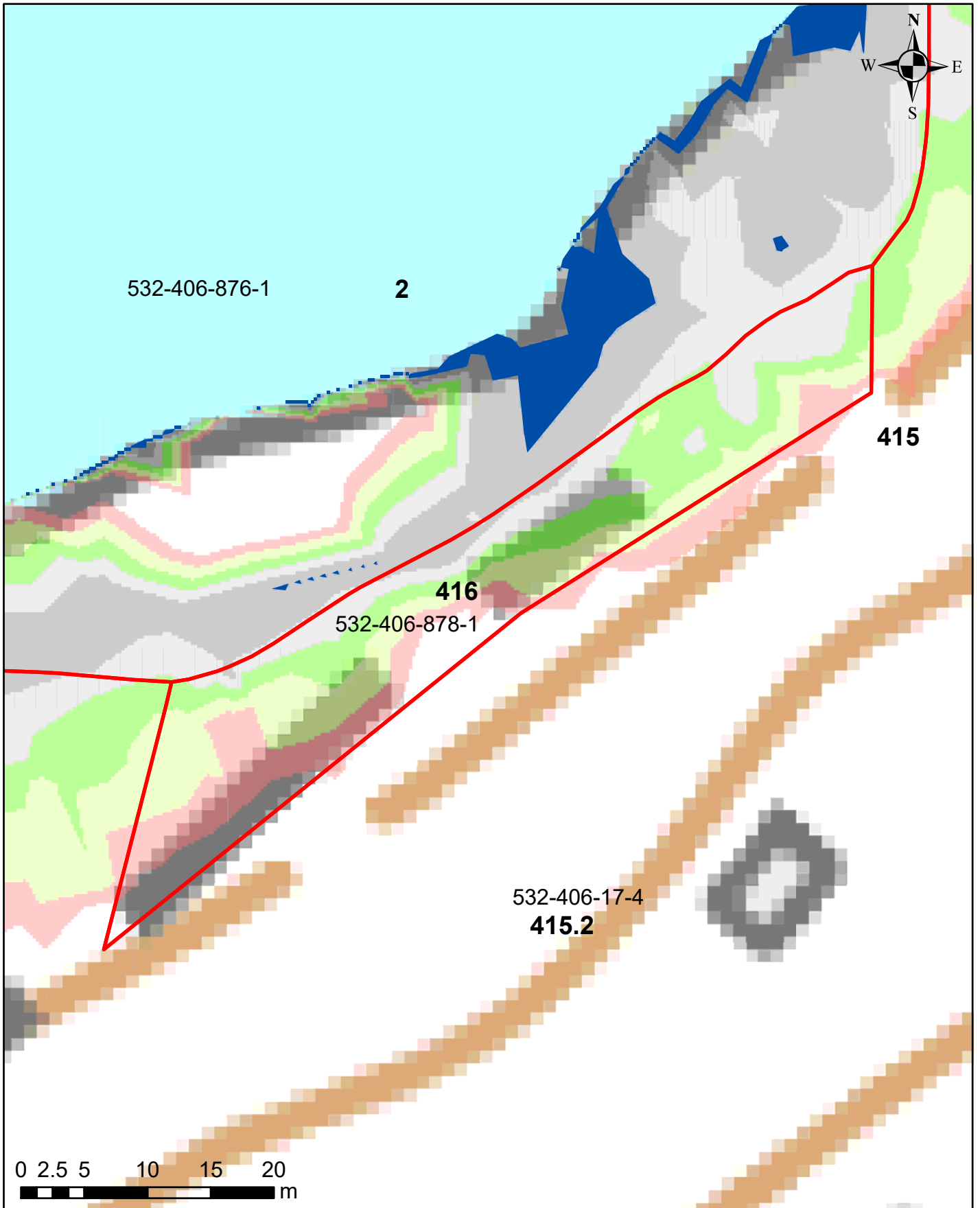
Korkeusvyöhykkeet

	86,39-86,64 (vesilain mukaisesti vesialueeksi muuttuvat alue)
	86,39-86,64 (lammikoksi muuttuva alue)
	86,64-86,89
	86,89-87,14
	87,14-87,39
	87,39-87,64
	87,64-87,89

Juokseva numero 415
Rekisterinumero 532-406-17-4
Page 459 of 759

Ympäristötekniikan insinööritoimisto Jami Aho 31.10.2021
Pohjakartta-aineisto ja kiinteistörajat MML2021

Salajärven ja Ruuhijärven vedenpinnan nostohanke

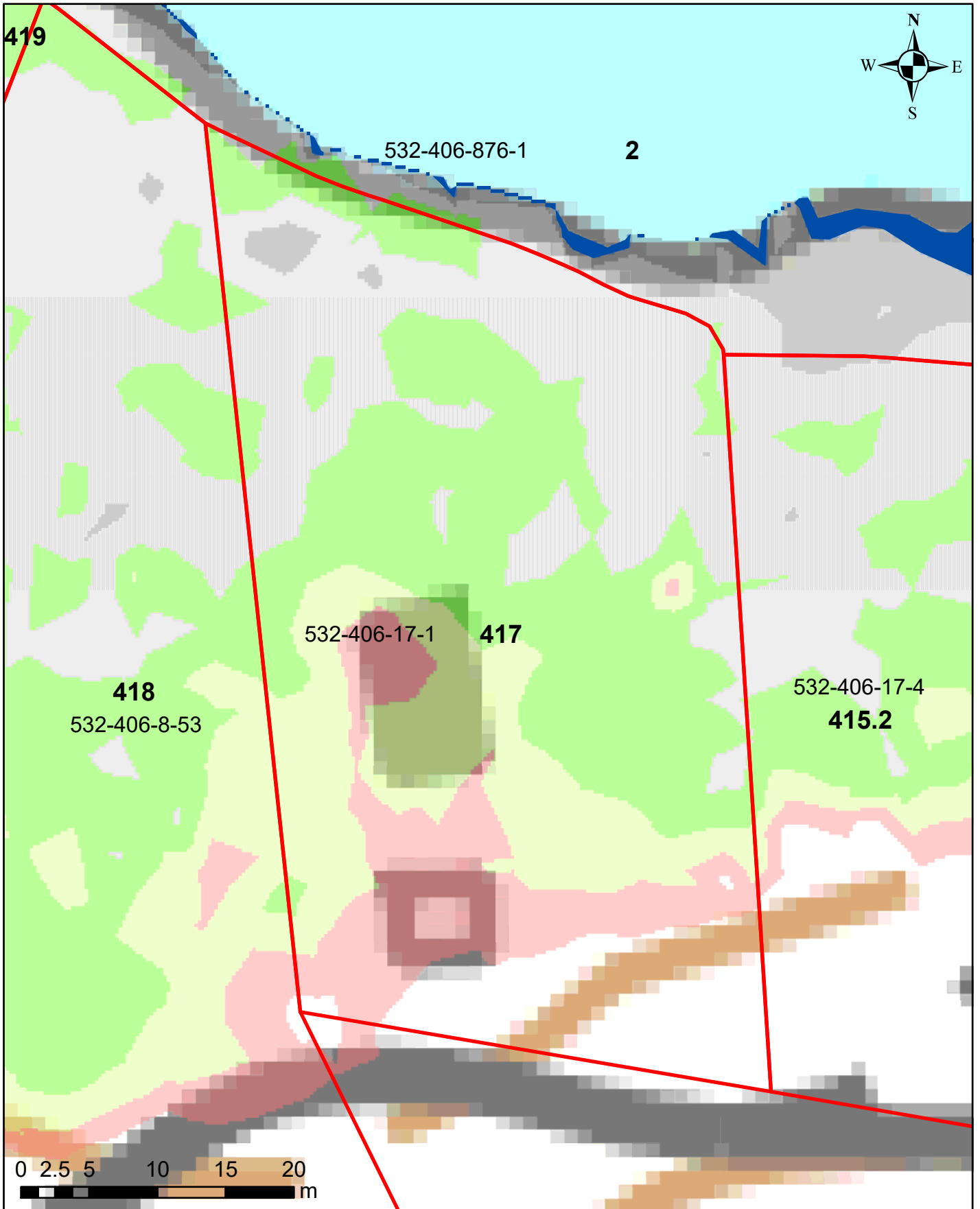


Korkeusvyöhykkeet

■	86,39-86,64 (vesilain mukaiseksi vesialueeksi muuttuvat alue)
■	86,39-86,64 (lammikoksi muuttuva alue)
■	86,64-86,89
■	86,89-87,14
■	87,14-87,39
■	87,39-87,64
■	87,64-87,89

Juokseva numero 416
Rekisterinumero 532-406-878-1
Page 460 of 759

Salajärven ja Ruuhijärven vedenpinnan nostohanke



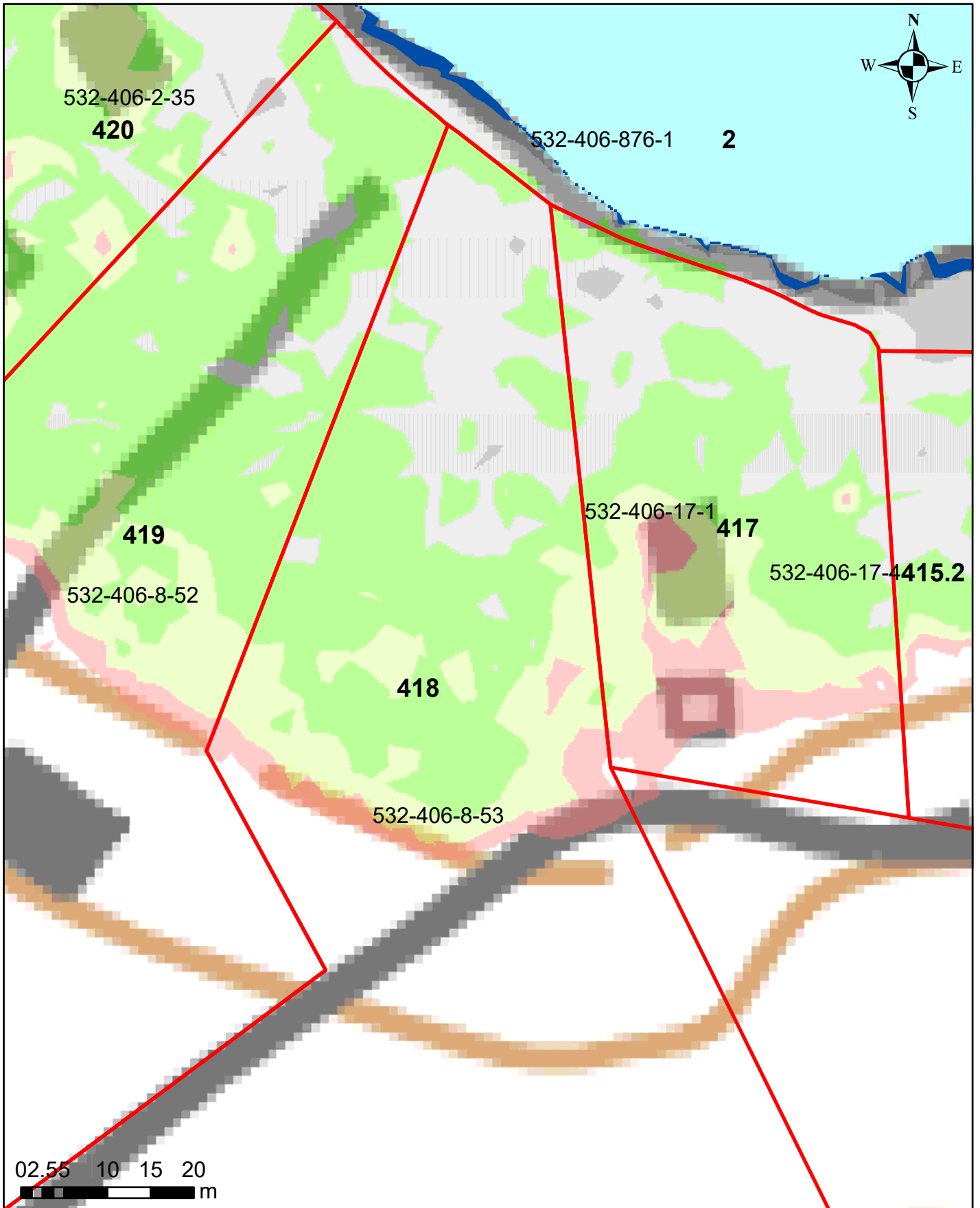
Korkeusvyöhykkeet

86,39-86,64 (vesilain mukaisesti vesialueeksi muuttuvat alue)
86,39-86,64 (lammikoksi muuttuva alue)
86,64-86,89
86,89-87,14
87,14-87,39
87,39-87,64
87,64-87,89

Juokseva numero 417
Rekisterinumero 532-406-17-1
Page 461 of 759

Ympäristötekniikan insinööritoimisto Jami Aho 31.10.2021
Pohjakartta-aineisto ja kiinteistörajat MML2021

Salajärven ja Ruuhijärven vedenpinnan nostohanke

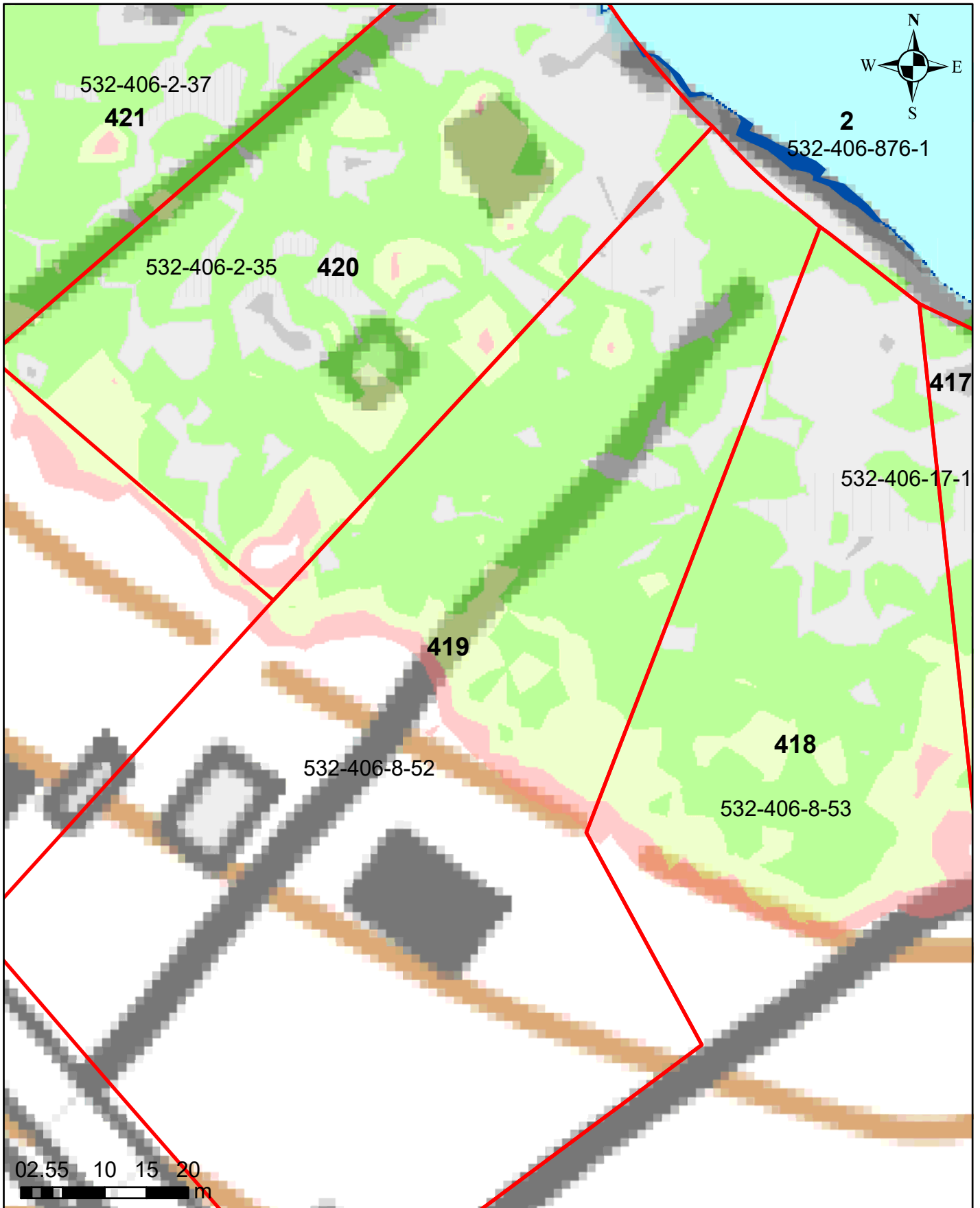


Korkeusvyöhykkeet








	86,39-86,64 (vesilain mukaisesti vesialueeksi muuttuvat alue)
	86,39-86,64 (lammikoksi muuttuva alue)
	86,64-86,89
	86,89-87,14
	87,14-87,39
	87,39-87,64
	87,64-87,89

Juokseva numero 418
Rekisterinumero 532-406-8-53
Page 462 of 759

Salajärven ja Ruuhijärven vedenpinnan nostohanke

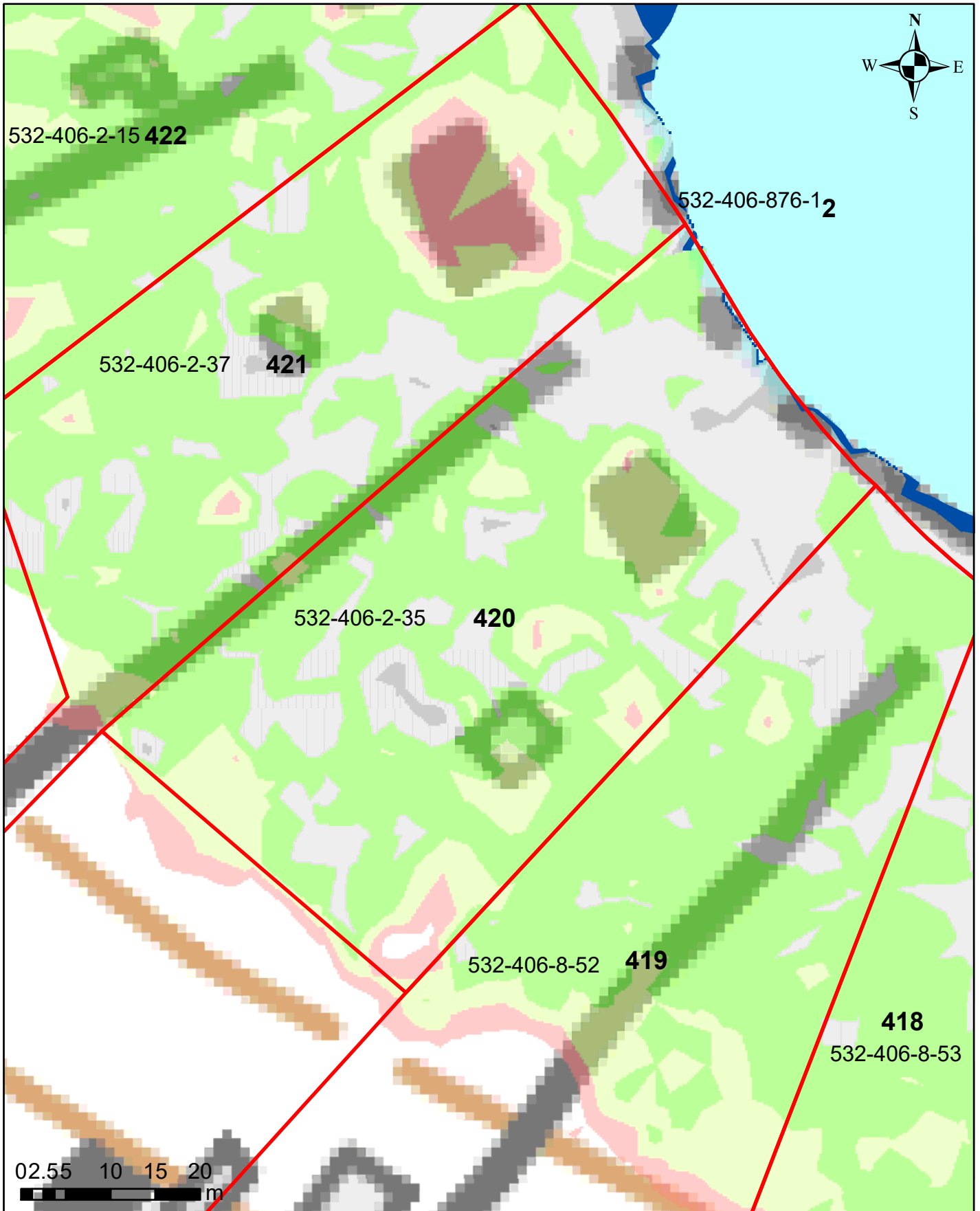


Korkeusvyöhykkeet

	86,39-86,64 (vesilain mukaiseksi vesialueeksi muuttuvat alue)
	86,39-86,64 (lammikoksi muuttuva alue)
	86,64-86,89
	86,89-87,14
	87,14-87,39
	87,39-87,64
	87,64-87,89

Juokseva numero 419
Rekisterinumero 532-406-8-52
Page 463 of 759

Salajärven ja Ruuhijärven vedenpinnan nostohanke

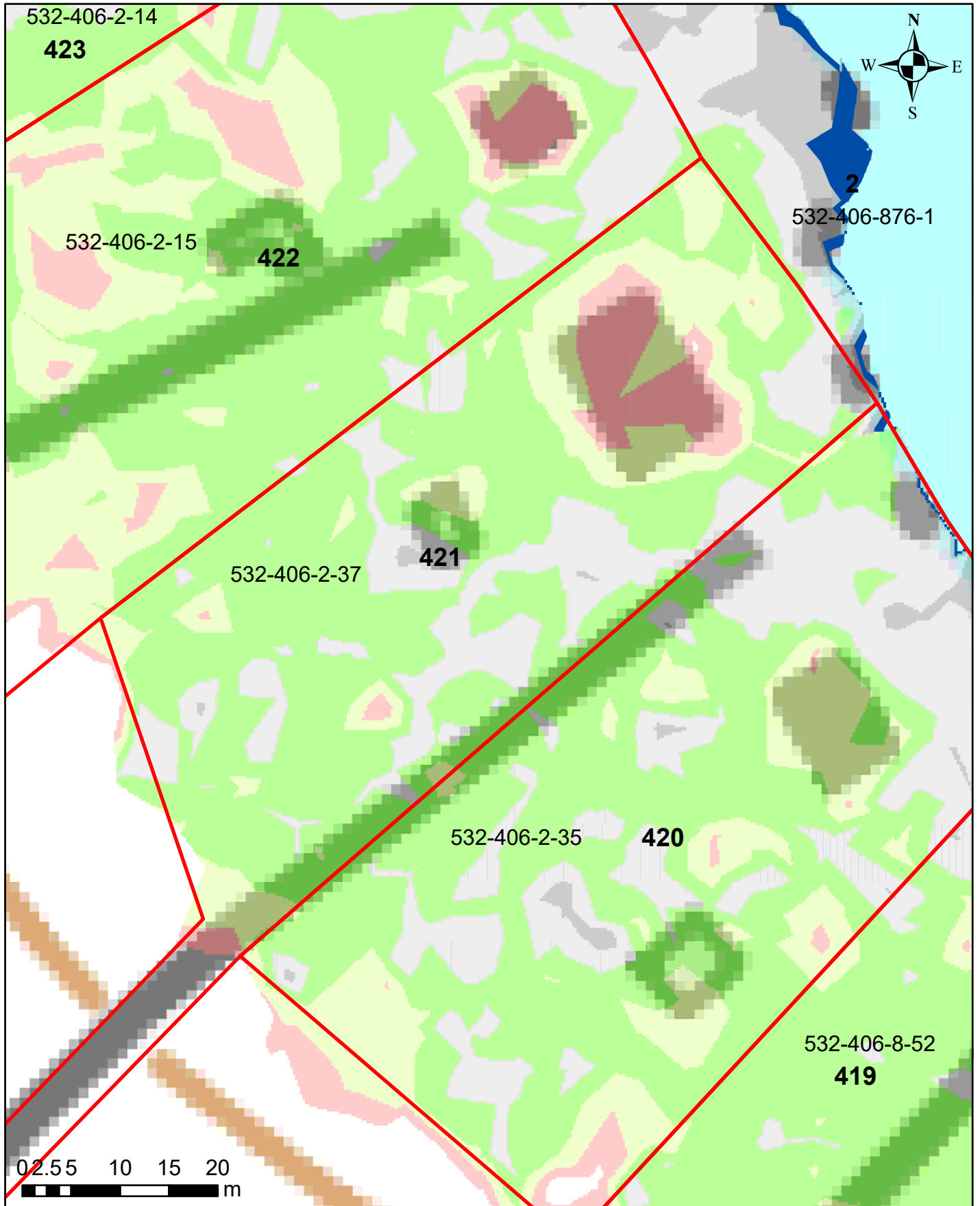


Korkeusvyöhykkeet

86,39-86,64 (vesilain mukaisesti vesialueeksi muuttuvat alue)
86,39-86,64 (lammikoksi muuttuva alue)
86,64-86,89
86,89-87,14
87,14-87,39
87,39-87,64
87,64-87,89

Juokseva numero 420
Rekisterinumero 532-406-2-35
Page 464 of 759

Salajärven ja Ruuhijärven vedenpinnan nostohanke



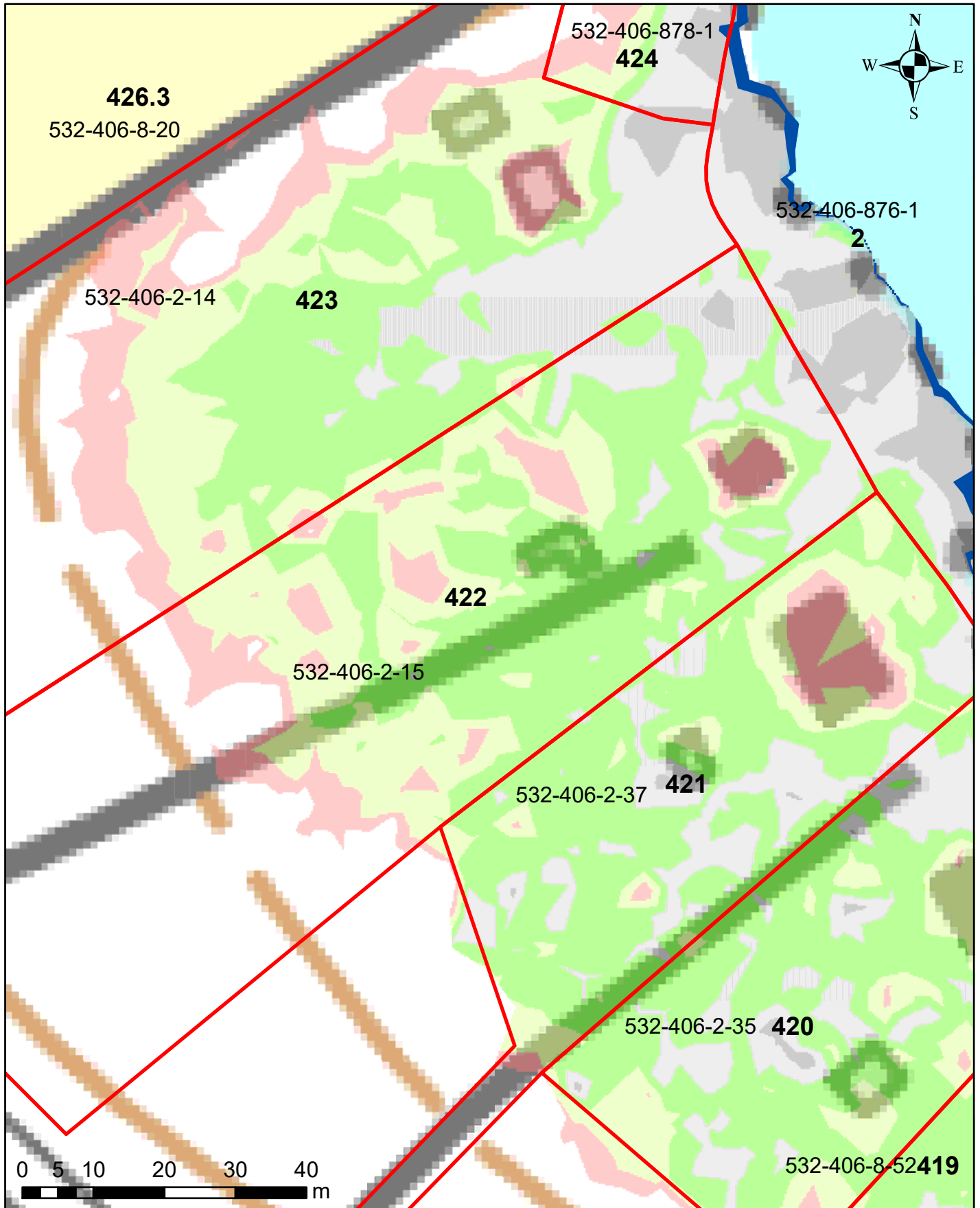
Korkeusvyöhykkeet

	86,39-86,64 (vesilain mukaiseksi vesialueeksi muuttuvat alue)
	86,39-86,64 (lammikoksi muuttuva alue)
	86,64-86,89
	86,89-87,14
	87,14-87,39
	87,39-87,64
	87,64-87,89

Juokseva numero 421
Rekisterinumero 532-406-2-37
Page 465 of 759

Ympäristötekniikan insinööritoimisto Jami Aho 31.10.2021
Pohjakartta-aineisto ja kiinteistörajat MML2021

Salajärven ja Ruuhijärven vedenpinnan nostohanke

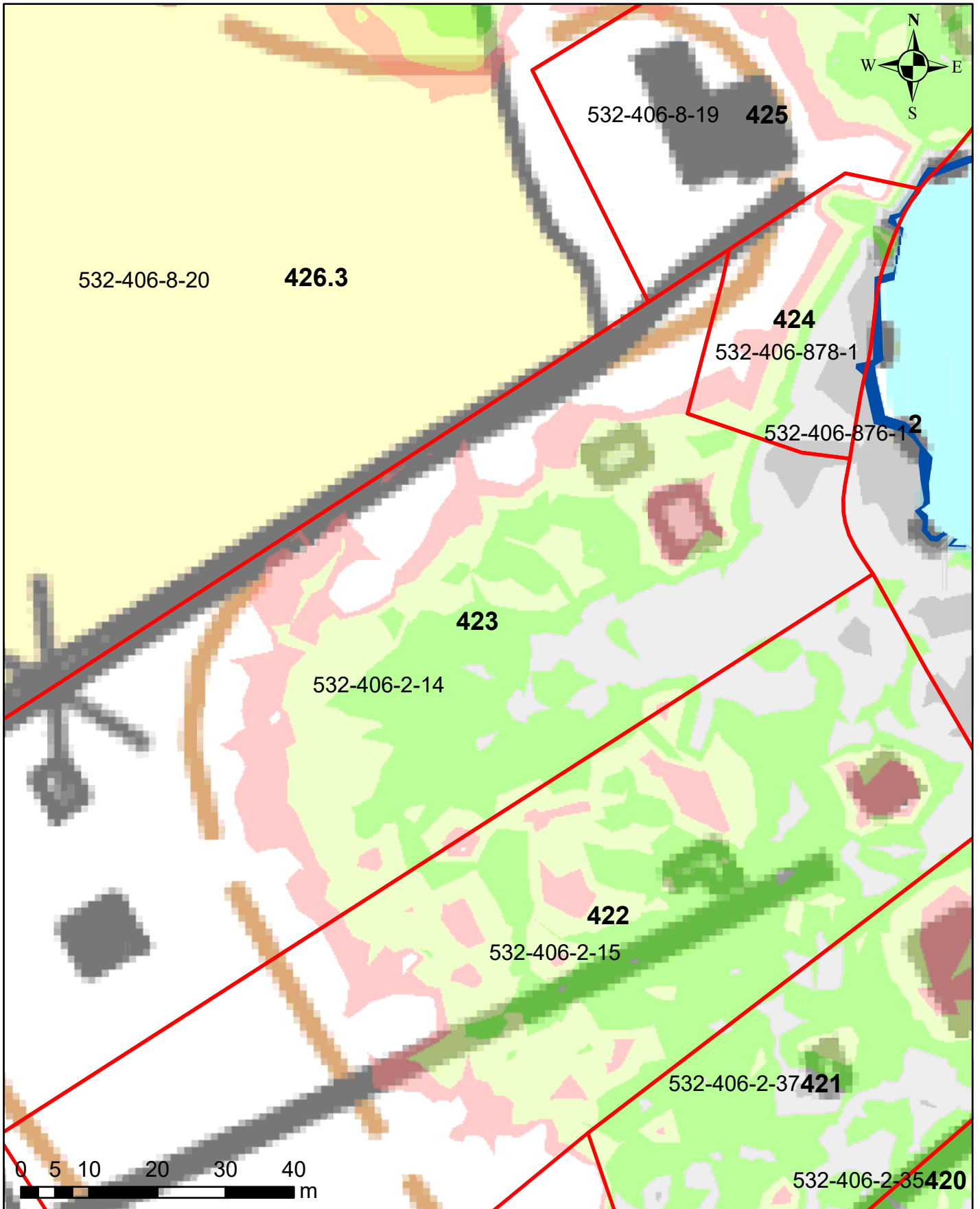


Korkeusvyöhykkeet

	86,39-86,64 (vesilain mukaiseksi vesialueeksi muuttuvat alue)
	86,39-86,64 (lammikoksi muuttuva alue)
	86,64-86,89
	86,89-87,14
	87,14-87,39
	87,39-87,64
	87,64-87,89

Juokseva numero 422
Rekisterinumero 532-406-2-15
Page 466 of 759

Salajärven ja Ruuhijärven vedenpinnan nostohanke

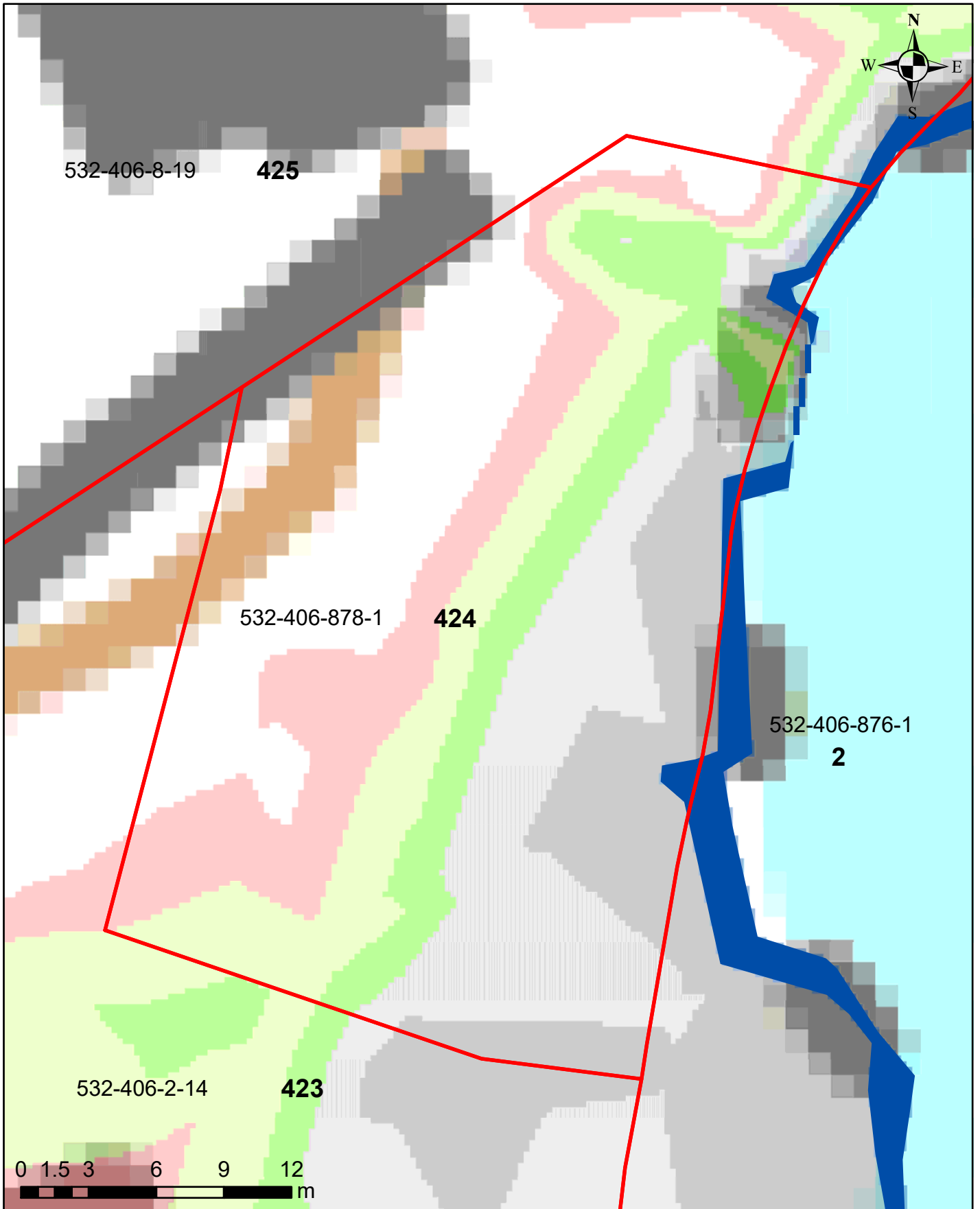


Korkeusvyöhykkeet

- 86,39-86,64 (vesilain mukaiseksi vesialueeksi muuttuvat alue)
- 86,39-86,64 (lammikoksi muuttuva alue)
- 86,64-86,89
- 86,89-87,14
- 87,14-87,39
- 87,39-87,64
- 87,64-87,89

Juokseva numero 423
Rekisterinumero 532-406-2-14
Page 467 of 759

Salajärven ja Ruuhijärven vedenpinnan nostohanke

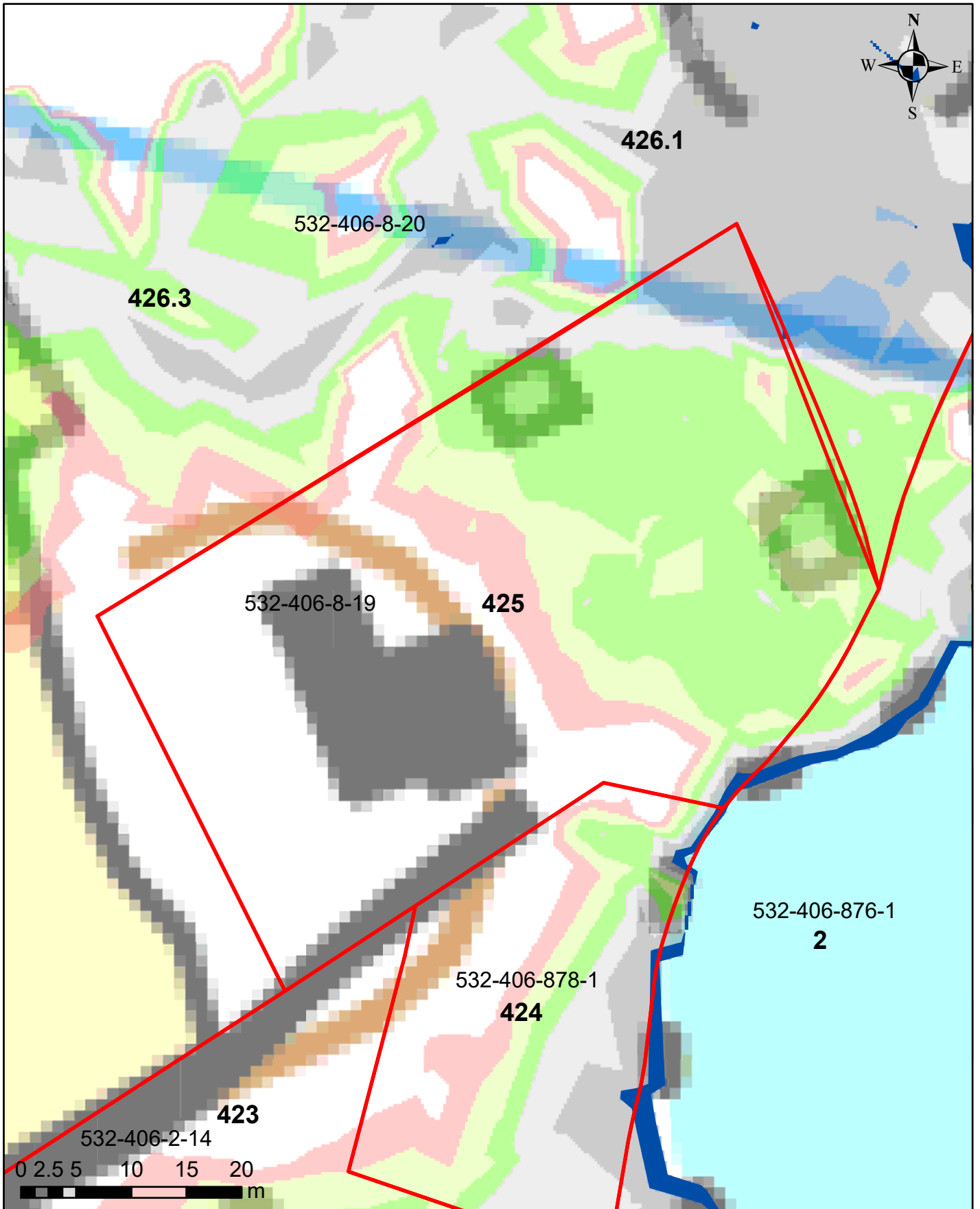


Korkeusvyöhykkeet

86,39-86,64 (vesilain mukaiseksi vesialueeksi muuttuvat alue)
86,39-86,64 (lammikoksi muuttuva alue)
86,64-86,89
86,89-87,14
87,14-87,39
87,39-87,64
87,64-87,89

Juokseva numero 424
Rekisterinumero 532-406-878-1
Page 468 of 759

Salajärven ja Ruuhijärven vedenpinnan nostohanke



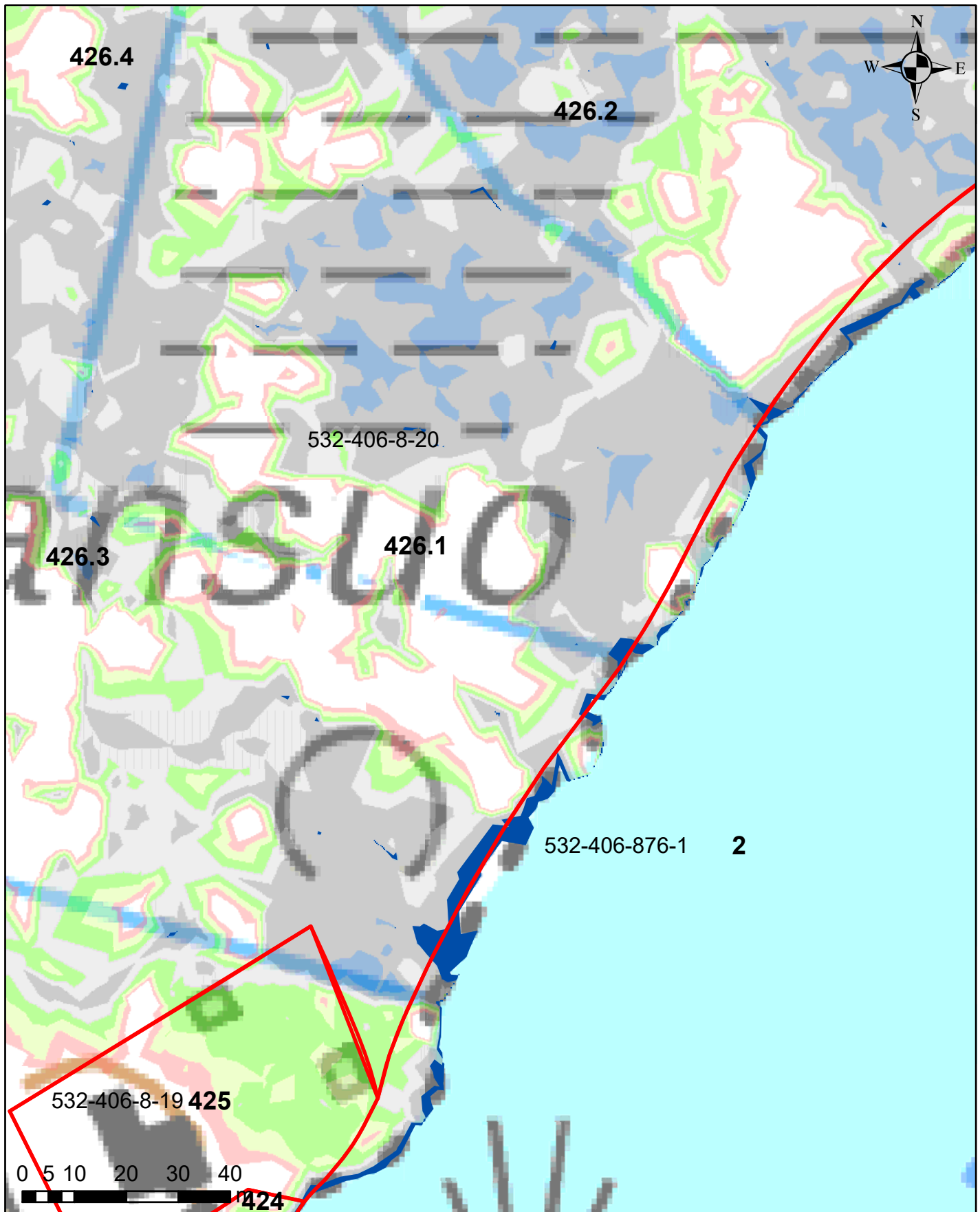
Korkeusvyöhykkeet

86,39-86,64 (vesilain mukaiseksi vesialueeksi muuttuvat alue)
86,39-86,64 (lammikoksi muuttuva alue)
86,64-86,89
86,89-87,14
87,14-87,39
87,39-87,64
87,64-87,89

Juokseva numero 425
Rekisterinumero 532-406-8-19
Page 469 of 759

Ympäristötekniikan insinööritoimisto Jami Aho 31.10.2021
Pohjakartta-aineisto ja kiinteistörajat MML2021

Salajärven ja Ruuhijärven vedenpinnan nostohanke



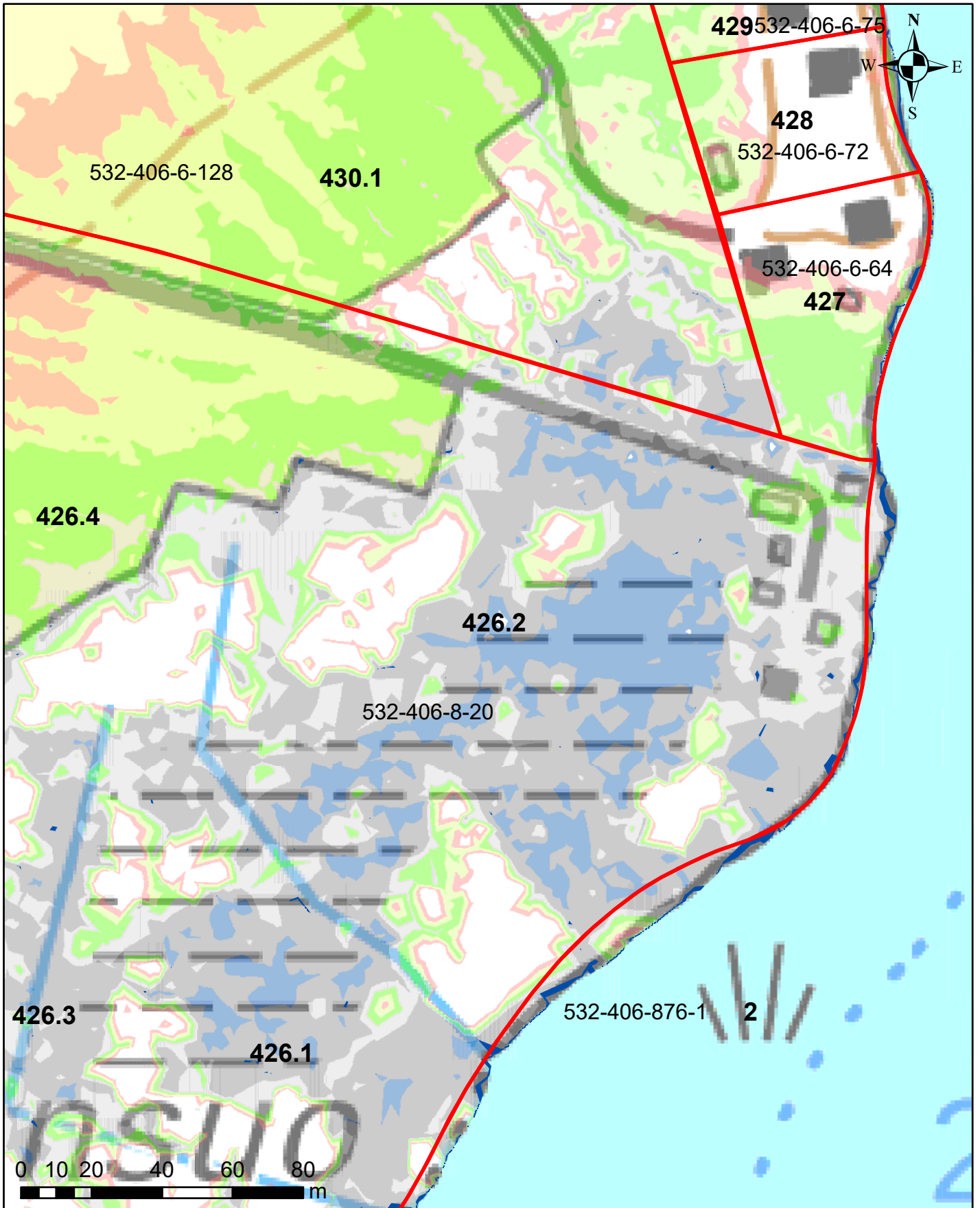
Korkeusvyöhykkeet

86,39-86,64 (vesilain mukaisesti vesialueeksi muuttuvat alue)
86,39-86,64 (lammikoksi muuttuva alue)
86,64-86,89
86,89-87,14
87,14-87,39
87,39-87,64
87,64-87,89

Juokseva numero 426
Rekisterinumero 532-406-8-20
Page 470 of 759

Ympäristötekniikan insinööritoimisto Jami Aho 31.10.2021
Pohjakartta-aineisto ja kiinteistörajat MML2021

Salajärven ja Ruuhijärven vedenpinnan nostohanke



Korkeusvyöhykkeet

■	86,39-86,64 (vesilain mukaiseksi vesialueeksi muuttuvat alue)
■	86,39-86,64 (lammikoksi muuttuva alue)
■	86,64-86,89
■	86,89-87,14
■	87,14-87,39
■	87,39-87,64
■	87,64-87,89

Juokseva numero 426
Rekisterinumero 532-406-8-20
Page 471 of 759

Ympäristötekniikan insinööri Jami Aho 31.10.2021
Pohjakartta-aineisto ja kiinteistörajat MML2021

Salajärven ja Ruuhijärven vedenpinnan nostohanke

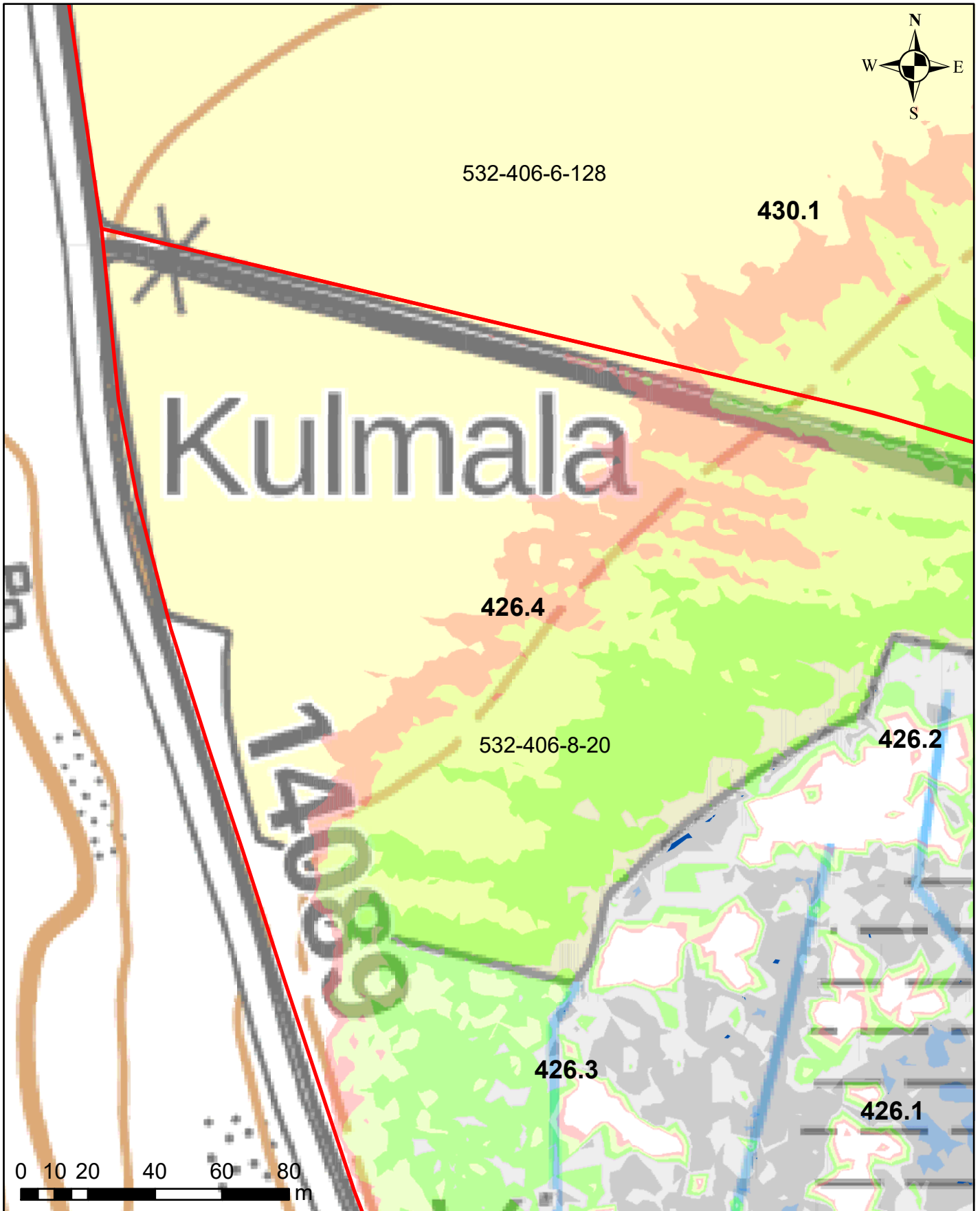


Korkeusvyöhykkeet








	86,39-86,64 (vesilain mukaiseksi vesialueeksi muuttuvat alue)
	86,39-86,64 (lammikoksi muuttuva alue)
	86,64-86,89
	86,89-87,14
	87,14-87,39
	87,39-87,64
	87,64-87,89

Juokseva numero 426
Rekisterinumero 532-406-8-20
Page 472 of 759

Salajärven ja Ruuhijärven vedenpinnan nostohanke

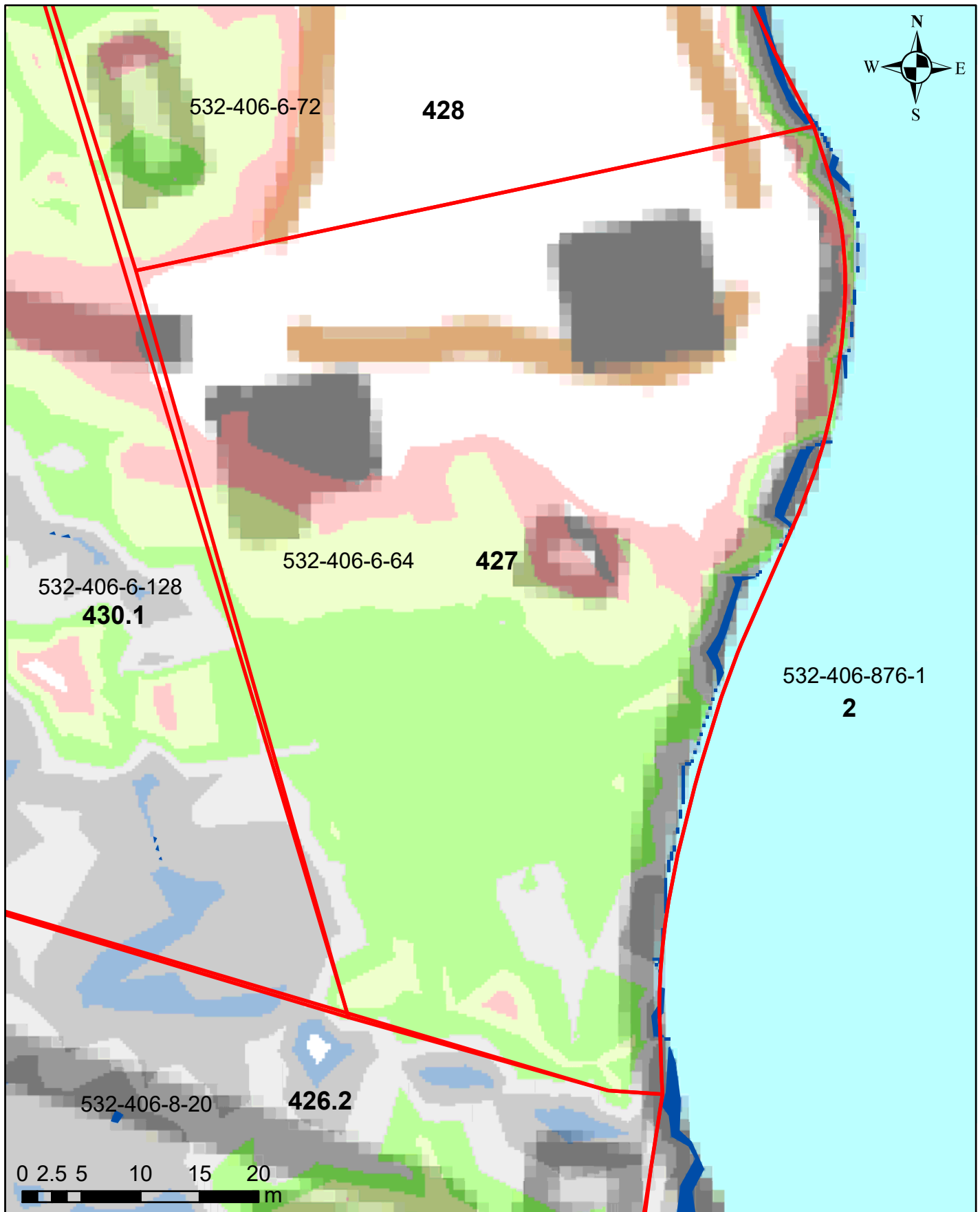


Korkeusvyöhykkeet

	86,39-86,64 (vesilain mukaiseksi vesialueeksi muuttuvat alue)
	86,39-86,64 (lammikoksi muuttuva alue)
	86,64-86,89
	86,89-87,14
	87,14-87,39
	87,39-87,64
	87,64-87,89

Juokseva numero 426
Rekisterinumero 532-406-8-20
Page 473 of 759

Salajärven ja Ruuhijärven vedenpinnan nostohanke



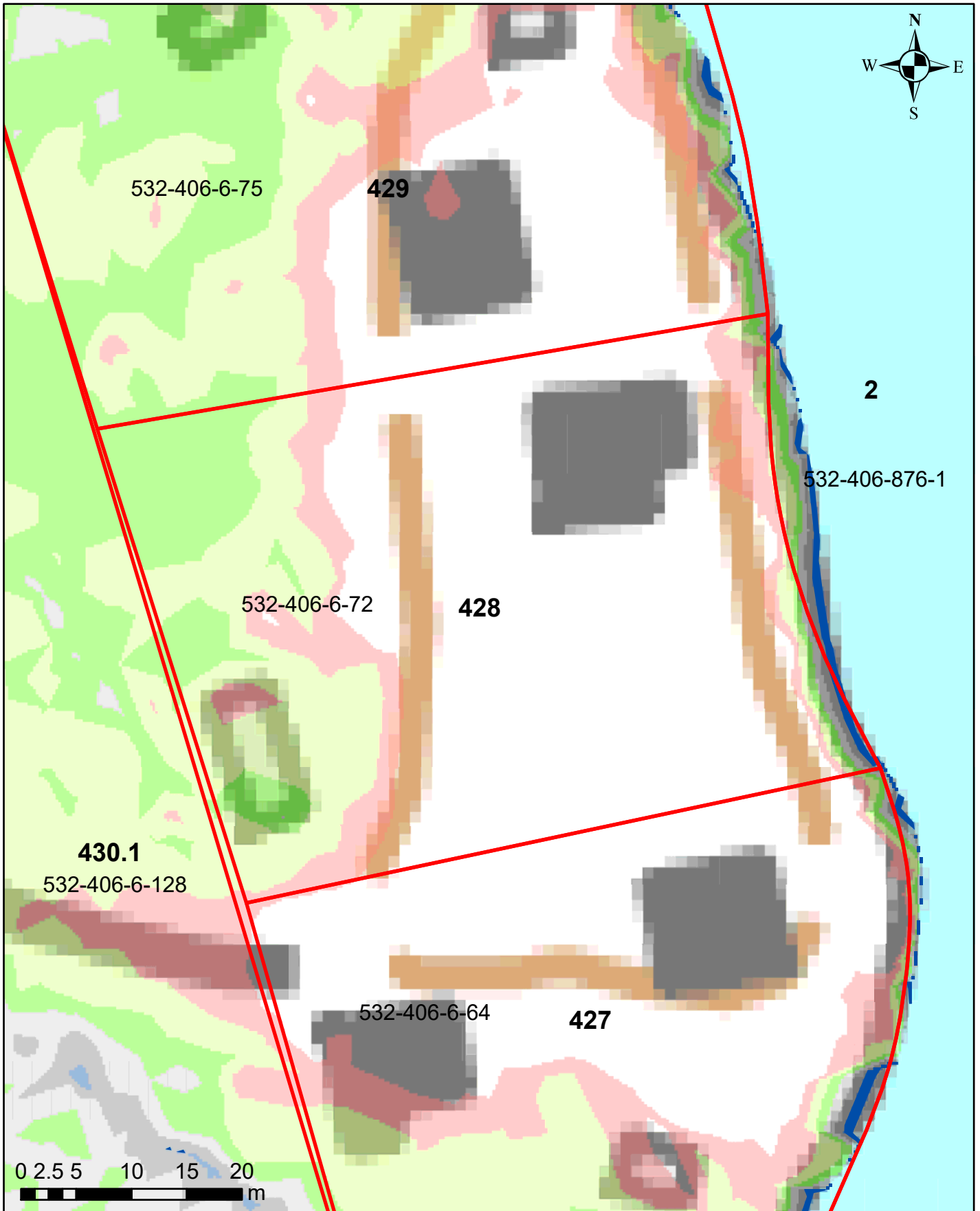
Korkeusvyöhykkeet

■	86,39-86,64 (vesilain mukaiseksi vesialueeksi muuttuvat alue)
■	86,39-86,64 (lammikoksi muuttuva alue)
■	86,64-86,89
■	86,89-87,14
■	87,14-87,39
■	87,39-87,64
■	87,64-87,89

Juokseva numero 427
Rekisterinumero 532-406-6-64
Page 474 of 759

Ympäristötekniikan insinööritoimisto Jami Aho 31.10.2021
Pohjakartta-aineisto ja kiinteistörajat MML2021

Salajärven ja Ruuhijärven vedenpinnan nostohanke

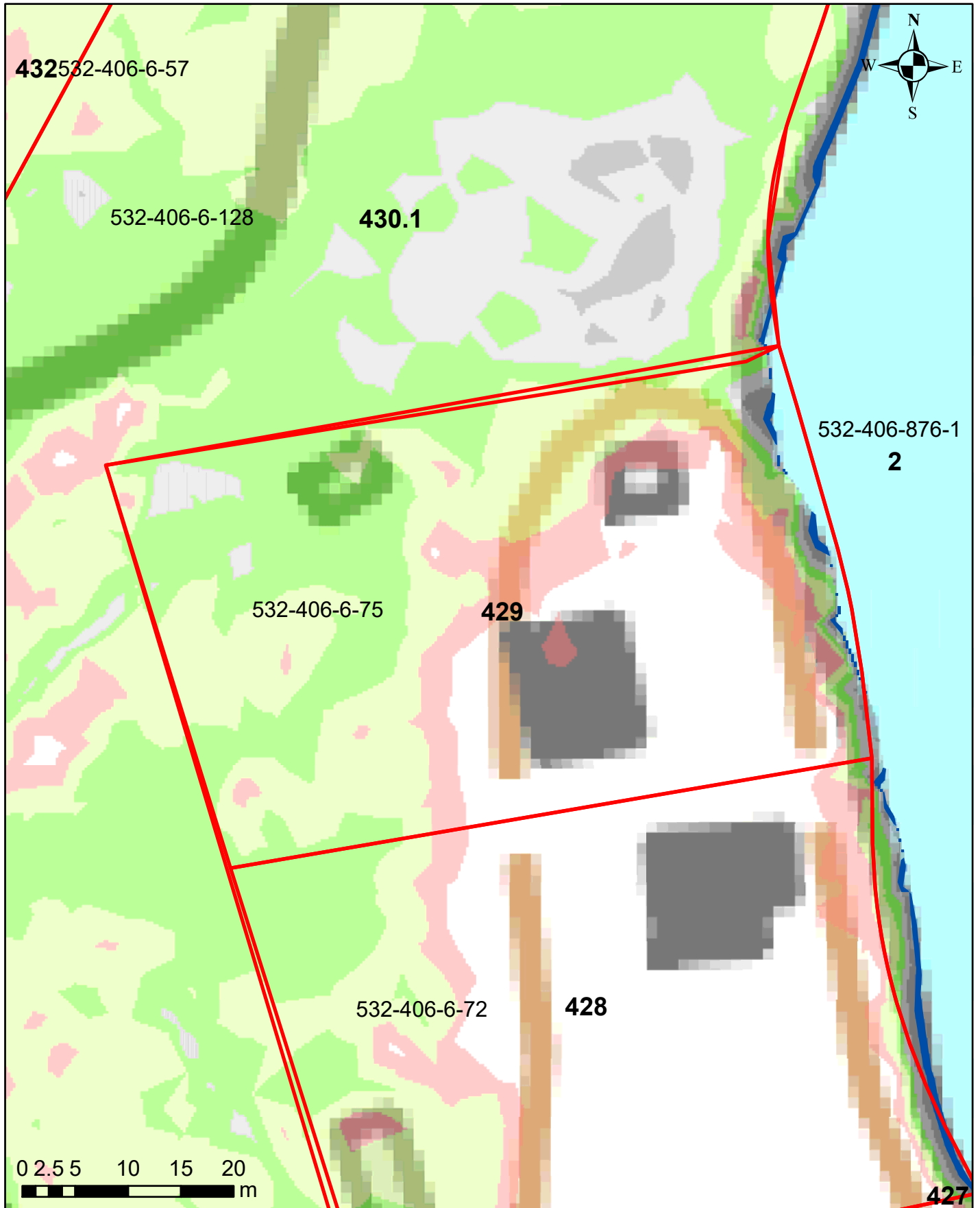


Korkeusvyöhykkeet

	86,39-86,64 (vesilain mukaiseksi vesialueeksi muuttuvat alue)
	86,39-86,64 (lammikoksi muuttuva alue)
	86,64-86,89
	86,89-87,14
	87,14-87,39
	87,39-87,64
	87,64-87,89

Juokseva numero 428
Rekisterinumero 532-406-6-72
Page 475 of 759

Salajärven ja Ruuhijärven vedenpinnan nostohanke

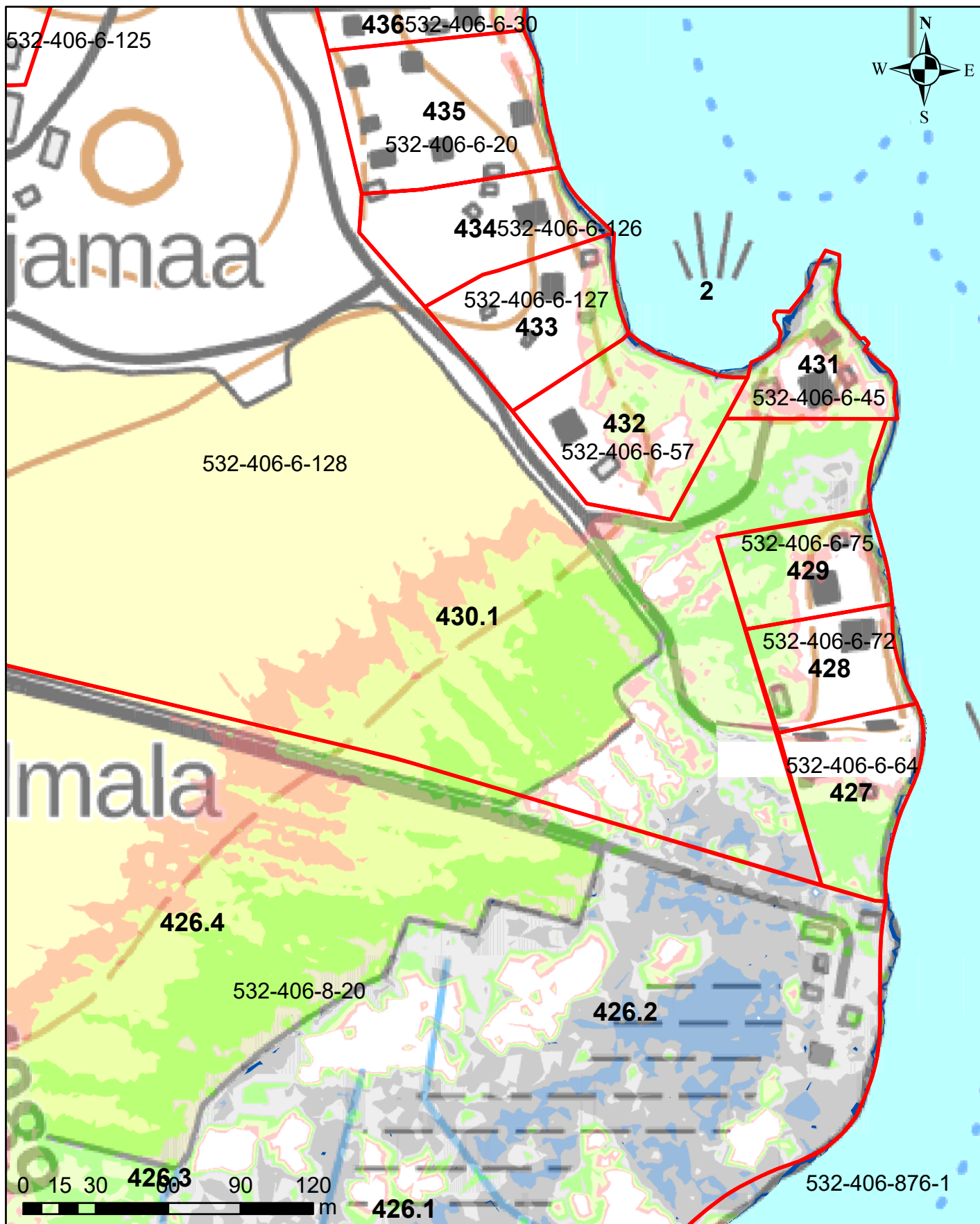


Korkeusvyöhykkeet

86,39-86,64 (vesilain mukaiseksi vesialueeksi muuttuvat alue)
86,39-86,64 (lammikoksi muuttuva alue)
86,64-86,89
86,89-87,14
87,14-87,39
87,39-87,64
87,64-87,89

Juokseva numero 429
Rekisterinumero 532-406-6-75
Page 476 of 759

Salajärven ja Ruuhijärven vedenpinnan nostohanke



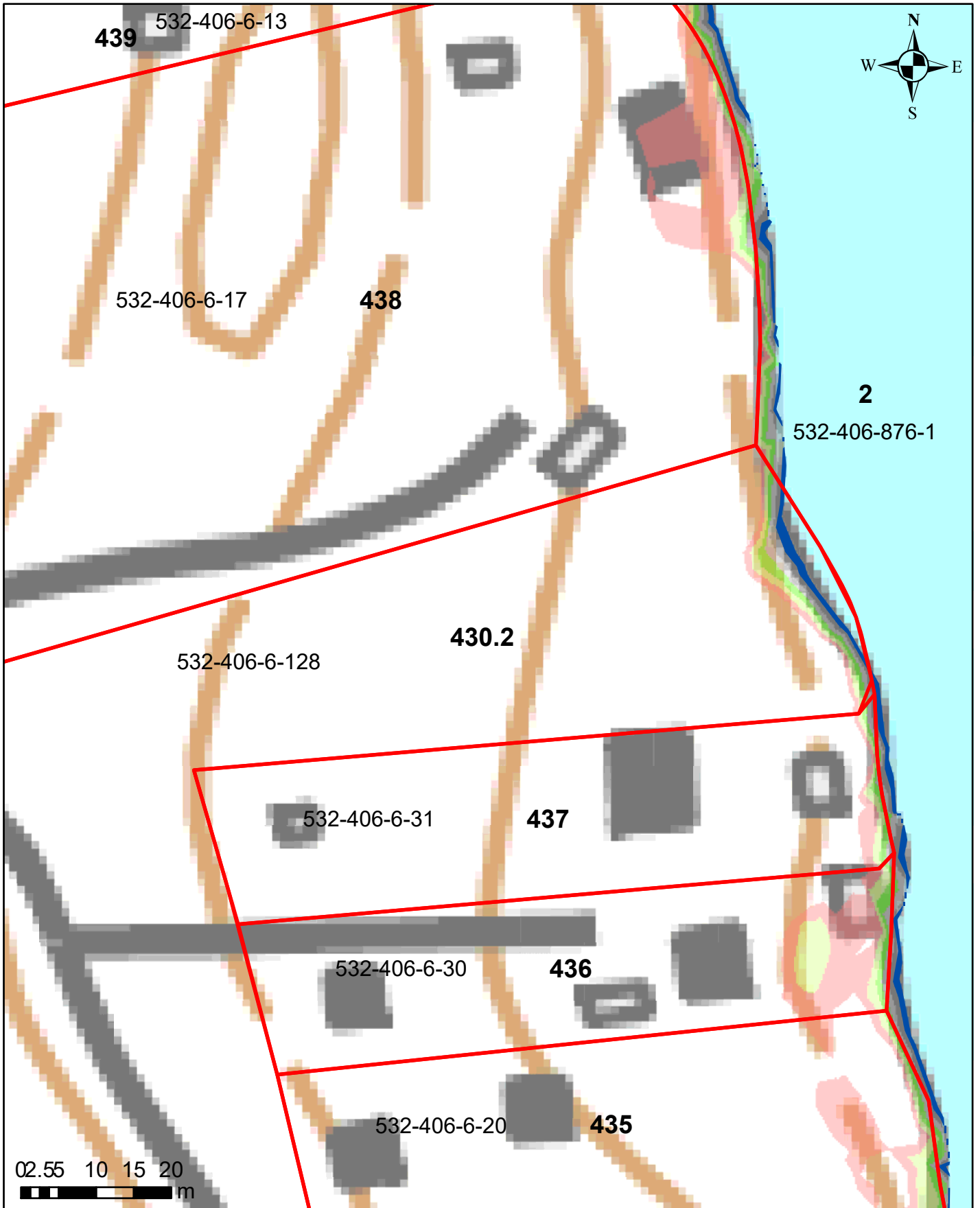
Korkeusvyöhykkeet

	86,39-86,64 (vesilain mukaiseksi vesialueeksi muuttuvat alue)
	86,39-86,64 (lammikoksi muuttuva alue)
	86,64-86,89
	86,89-87,14
	87,14-87,39
	87,39-87,64
	87,64-87,89

Juokseva numero 430
 Rekisterinumero 532-406-6-128
 Page 477 of 759

Ympäristötekniikan insinööri Jami Aho 31.10.2021
 Pohjakartta-aineisto ja kiinteistörajat MML2021

Salajärven ja Ruuhijärven vedenpinnan nostohanke

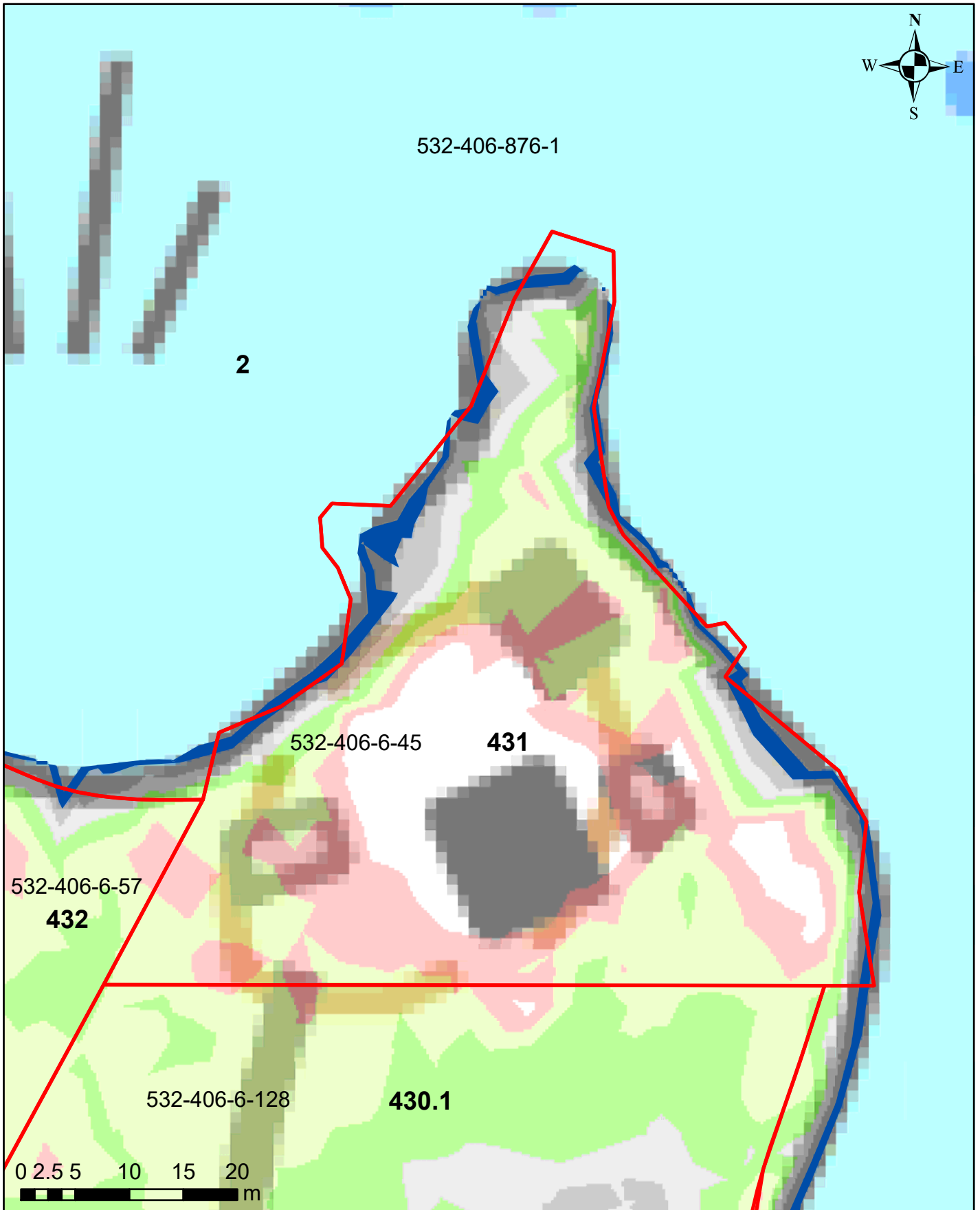


Korkeusvyöhykkeet

	86,39-86,64 (vesilain mukaisesti vesialueeksi muuttuvat alue)
	86,39-86,64 (lammikoksi muuttuva alue)
	86,64-86,89
	86,89-87,14
	87,14-87,39
	87,39-87,64
	87,64-87,89

Juokseva numero 430
Rekisterinumero 532-406-6-128
Page 478 of 759

Salajärven ja Ruuhijärven vedenpinnan nostohanke

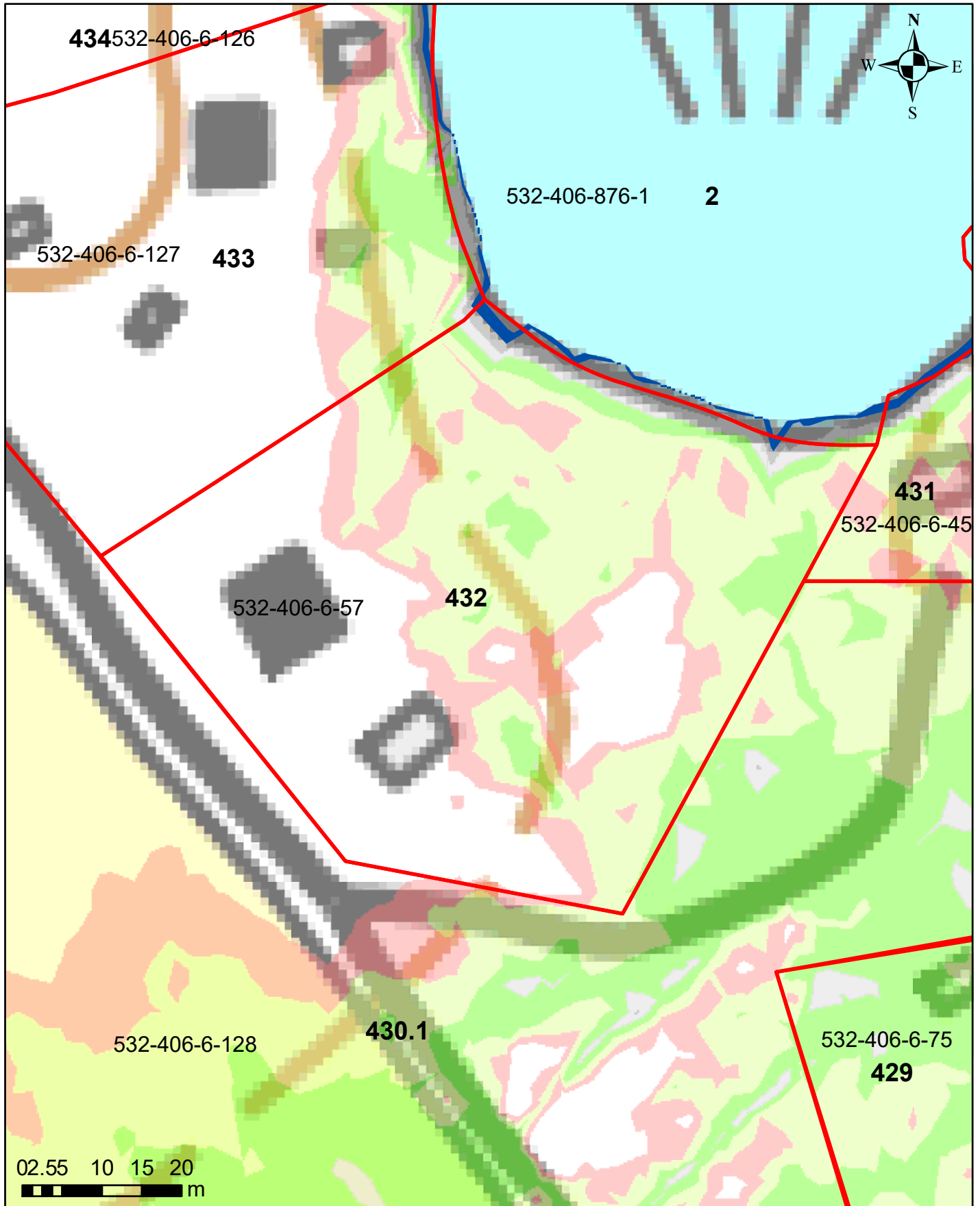


Korkeusvyöhykkeet

■	86,39-86,64 (vesilain mukaiseksi vesialueeksi muuttuvat alue)
■	86,39-86,64 (lammikoksi muuttuva alue)
■	86,64-86,89
■	86,89-87,14
■	87,14-87,39
■	87,39-87,64
■	87,64-87,89

Juokseva numero 431
Rekisterinumero 532-406-6-45
Page 479 of 759

Salajärven ja Ruuhijärven vedenpinnan nostohanke



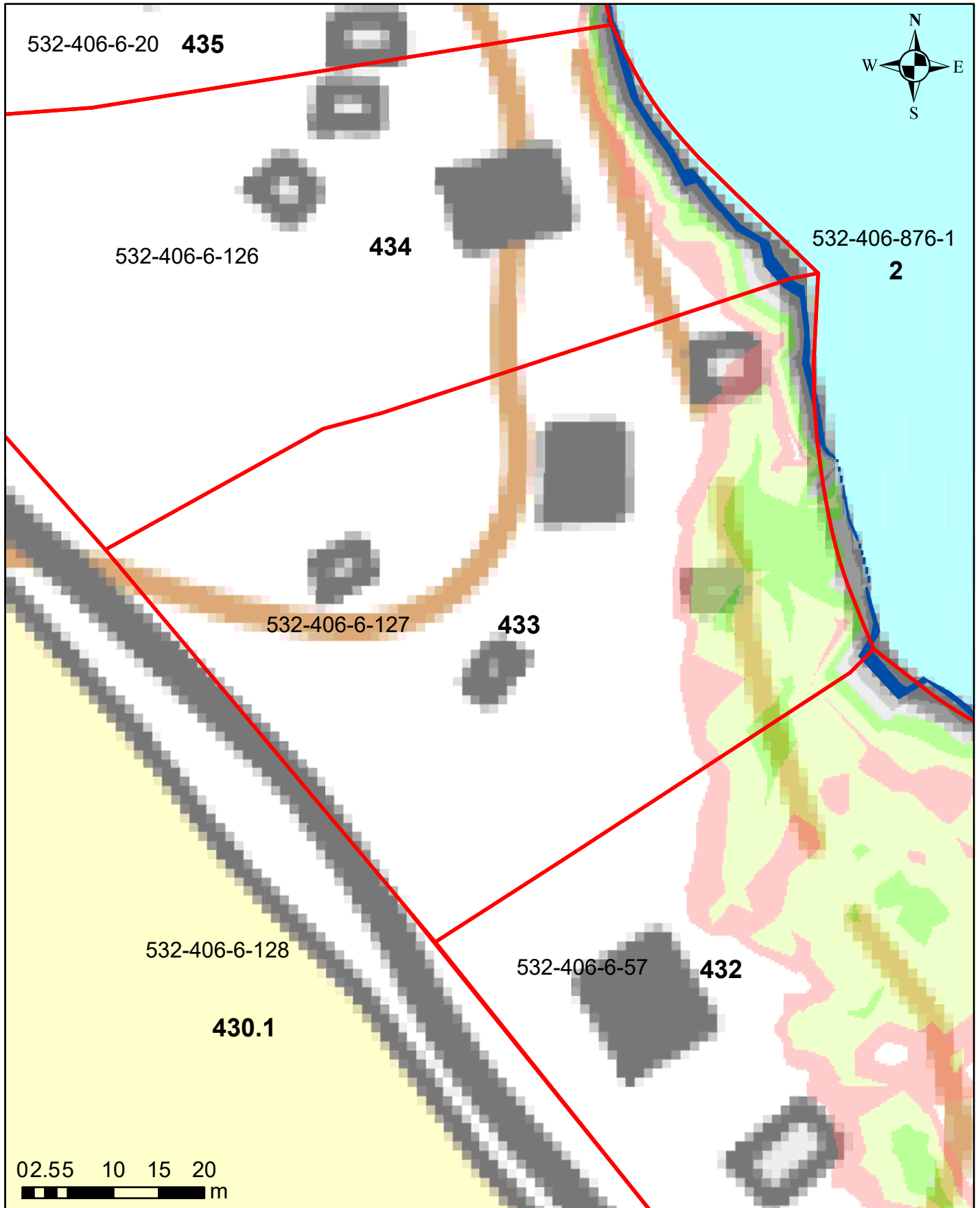
Korkeusvyöhykkeet

86,39-86,64 (vesilain mukaiseksi vesialueeksi muuttuvat alue)
86,39-86,64 (lammikoksi muuttuva alue)
86,64-86,89
86,89-87,14
87,14-87,39
87,39-87,64
87,64-87,89

Juokseva numero 432
Rekisterinumero 532-406-6-57
Page 480 of 759

Ympäristötekniikan insinööritoimisto Jami Aho 31.10.2021
Pohjakartta-aineisto ja kiinteistörajat MML2021

Salajärven ja Ruuhijärven vedenpinnan nostohanke



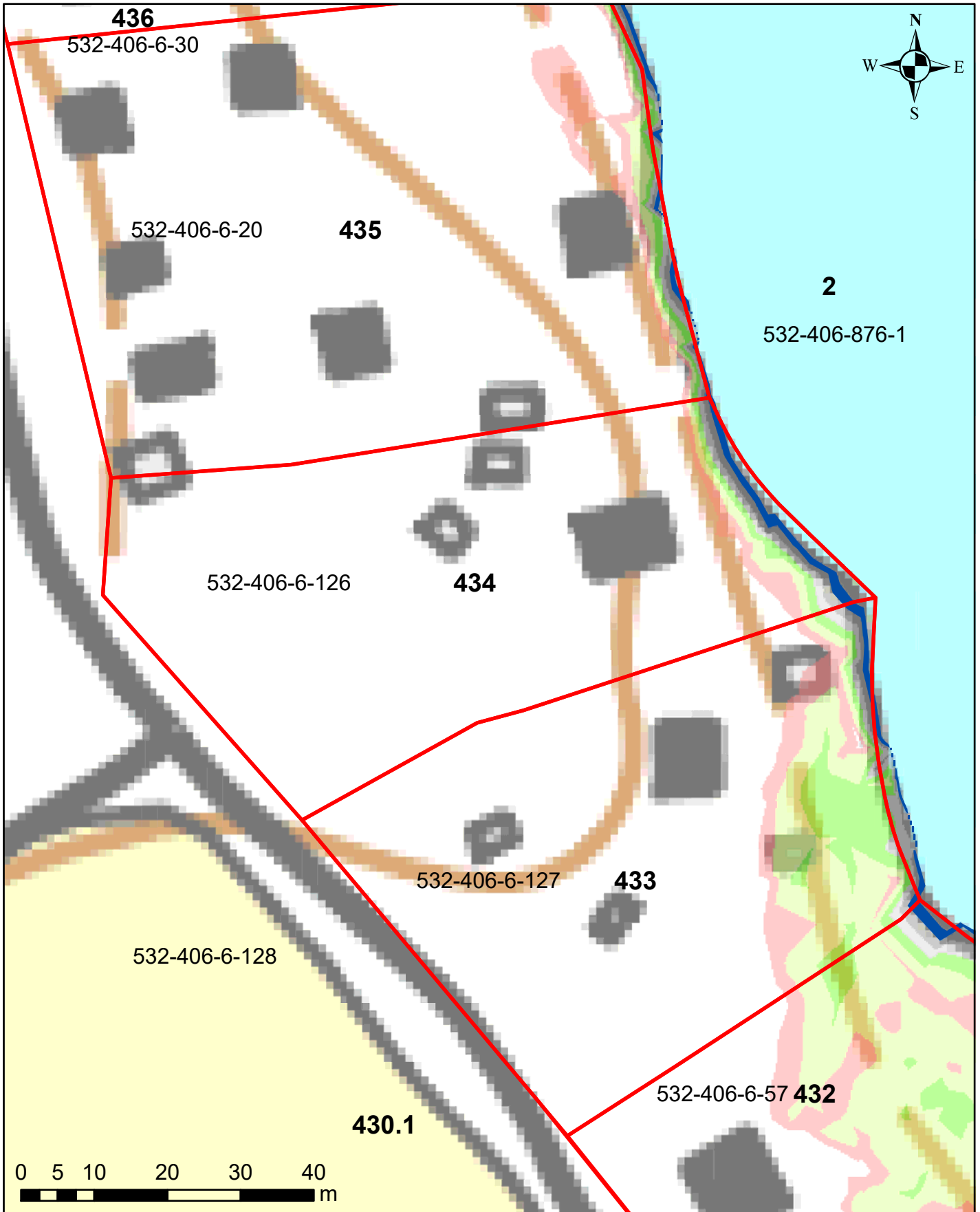
Korkeusvyöhykkeet

- 86,39-86,64 (vesilain mukaisesti vesialueeksi muuttuvat alue)
- 86,39-86,64 (lammikoksi muuttuva alue)
- 86,64-86,89
- 86,89-87,14
- 87,14-87,39
- 87,39-87,64
- 87,64-87,89

Juokseva numero 433
Rekisterinumero 532-406-6-127
Page 481 of 759

Ympäristötekniikan insinööritoimisto Jami Aho 31.10.2021
Pohjakartta-aineisto ja kiinteistörajat MML2021

Salajärven ja Ruuhijärven vedenpinnan nostohanke

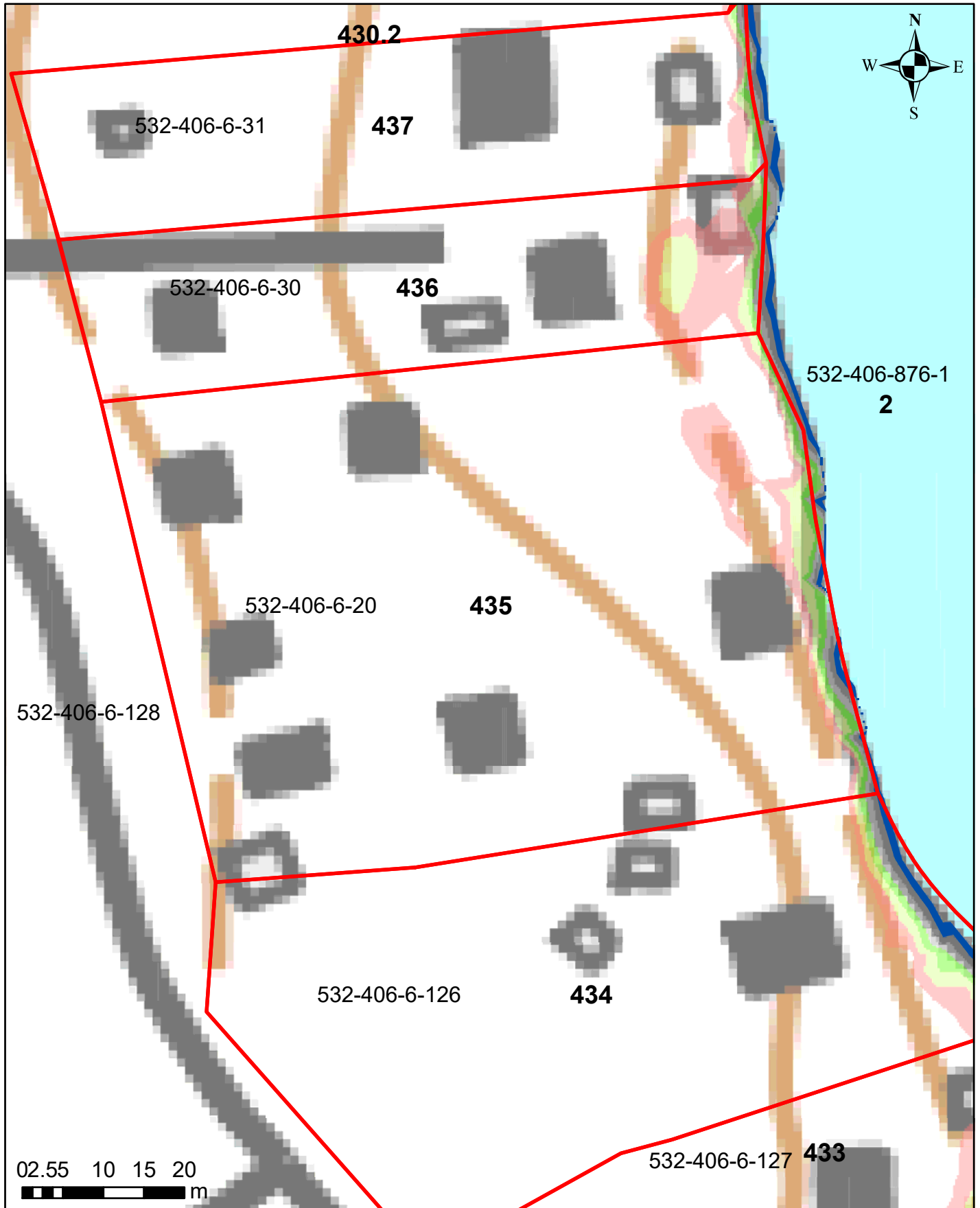


Korkeusvyöhykkeet

86,39-86,64 (vesilain mukaisesti vesialueeksi muuttuvat alue)
86,39-86,64 (lammikoksi muuttuva alue)
86,64-86,89
86,89-87,14
87,14-87,39
87,39-87,64
87,64-87,89

Juokseva numero 434
Rekisterinumero 532-406-6-126
Page 482 of 759

Salajärven ja Ruuhijärven vedenpinnan nostohanke

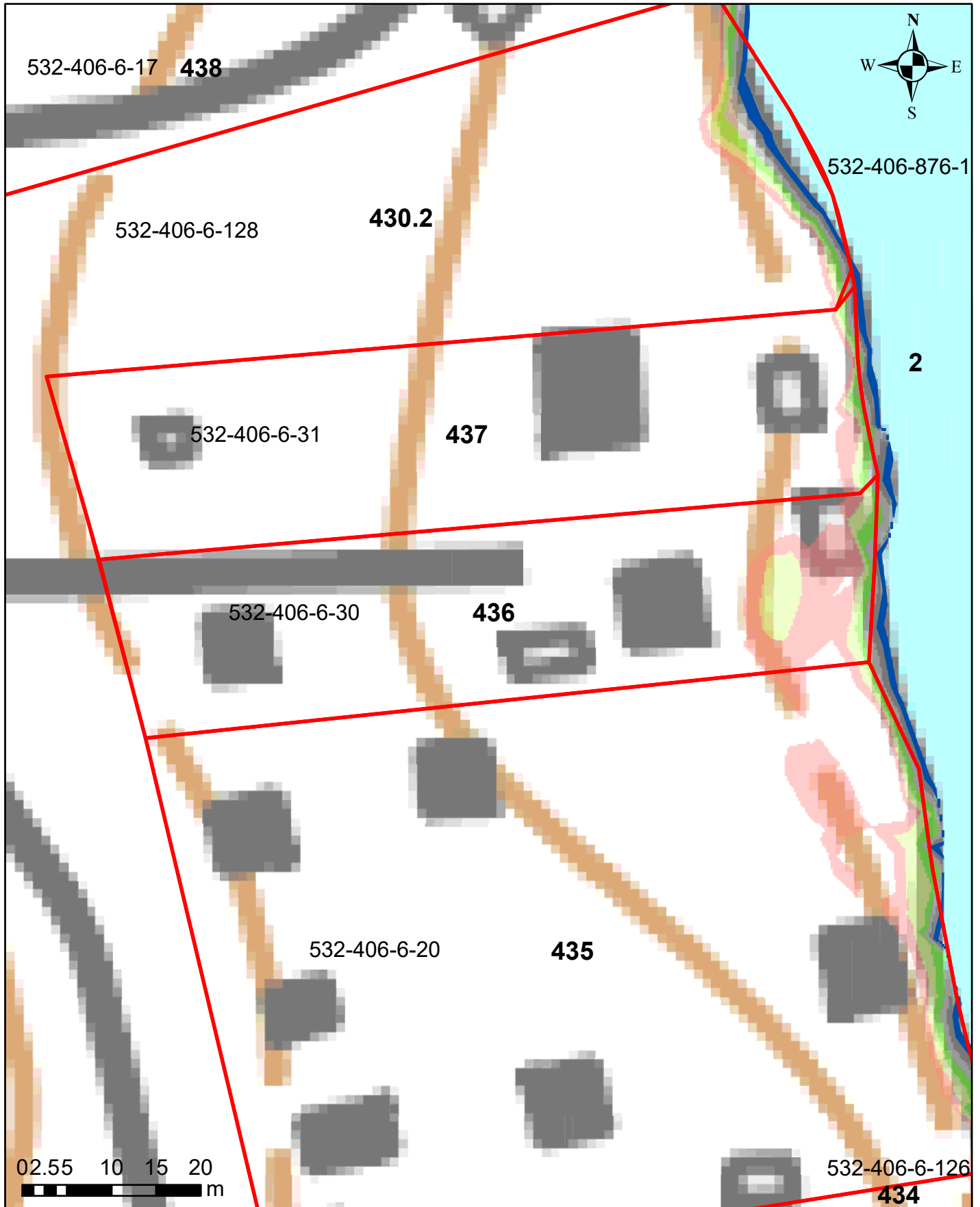


Korkeusvyöhykkeet

86,39-86,64 (vesilain mukaiseksi vesialueeksi muuttuvat alue)
86,39-86,64 (lammikoksi muuttuva alue)
86,64-86,89
86,89-87,14
87,14-87,39
87,39-87,64
87,64-87,89

Juokseva numero 435
Rekisterinumero 532-406-6-20
Page 483 of 759

Salajärven ja Ruuhijärven vedenpinnan nostohanke

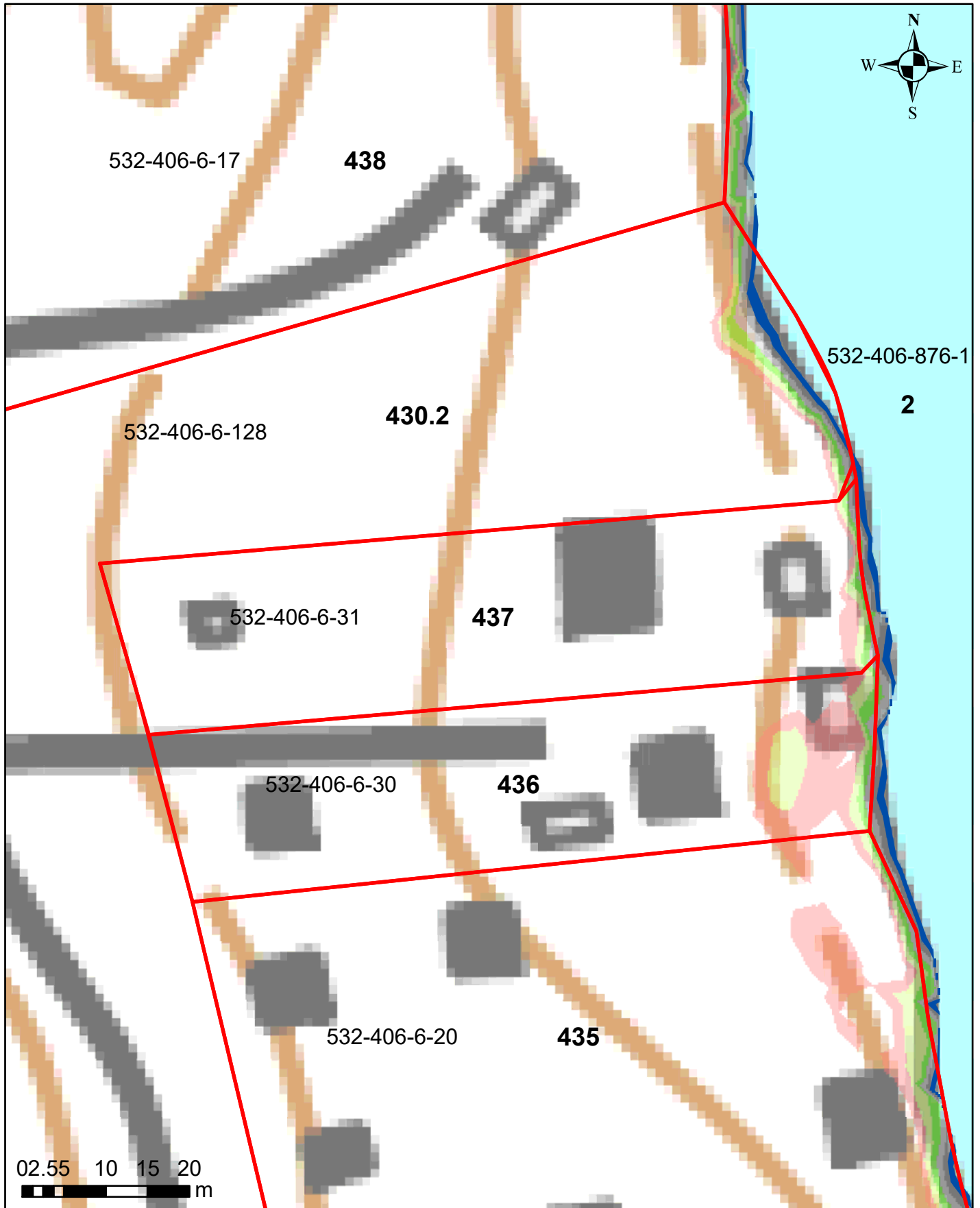


Korkeusvyöhykkeet

- 86,39-86,64 (vesilain mukaiseksi vesialueeksi muuttuvat alue)
- 86,39-86,64 (lammikoksi muuttuva alue)
- 86,64-86,89
- 86,89-87,14
- 87,14-87,39
- 87,39-87,64
- 87,64-87,89

Juokseva numero 436
Rekisterinumero 532-406-6-30
Page 484 of 759

Salajärven ja Ruuhijärven vedenpinnan nostohanke

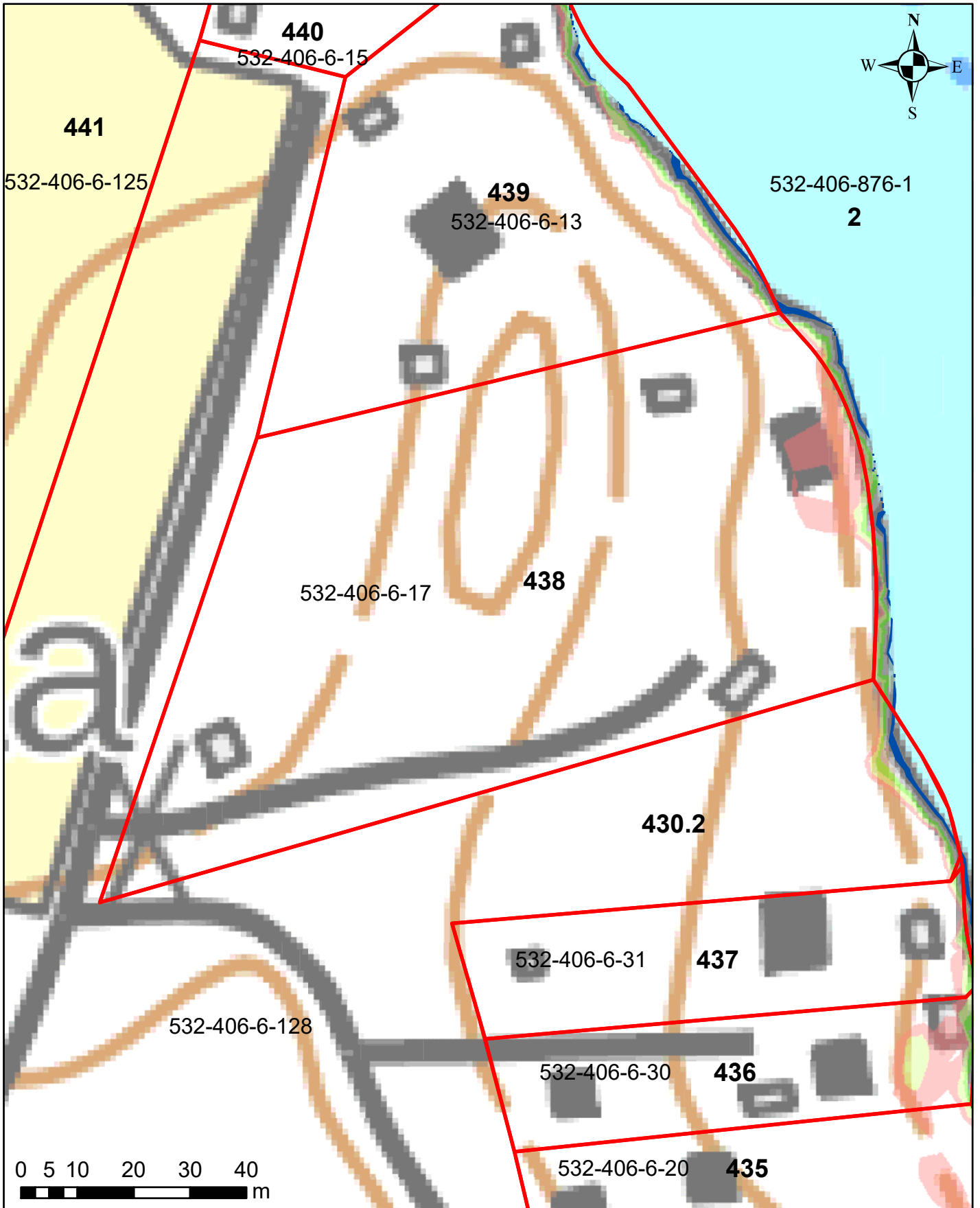


Korkeusvyöhykkeet

	86,39-86,64 (vesilain mukaisesti vesialueeksi muuttuvat alue)
	86,39-86,64 (lammikoksi muuttuva alue)
	86,64-86,89
	86,89-87,14
	87,14-87,39
	87,39-87,64
	87,64-87,89

Juokseva numero 437
Rekisterinumero 532-406-6-31
Page 485 of 759

Salajärven ja Ruuhijärven vedenpinnan nostohanke

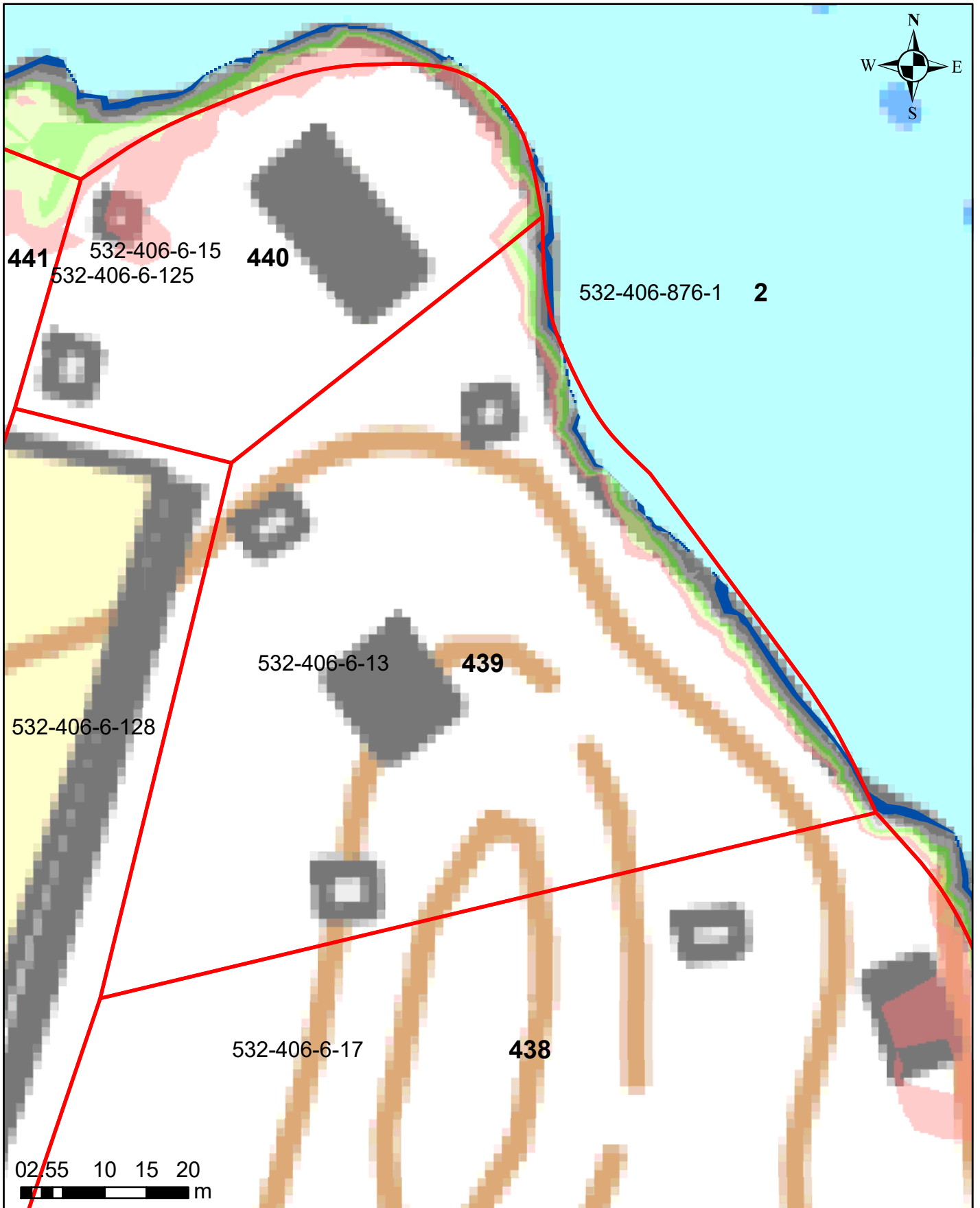


Korkeusvyöhykkeet

	86,39-86,64 (vesilain mukaisesti vesialueeksi muuttuvat alue)
	86,39-86,64 (lammikoksi muuttuva alue)
	86,64-86,89
	86,89-87,14
	87,14-87,39
	87,39-87,64
	87,64-87,89

Juokseva numero 438
Rekisterinumero 532-406-6-17
Page 486 of 759

Salajärven ja Ruuhijärven vedenpinnan nostohanke

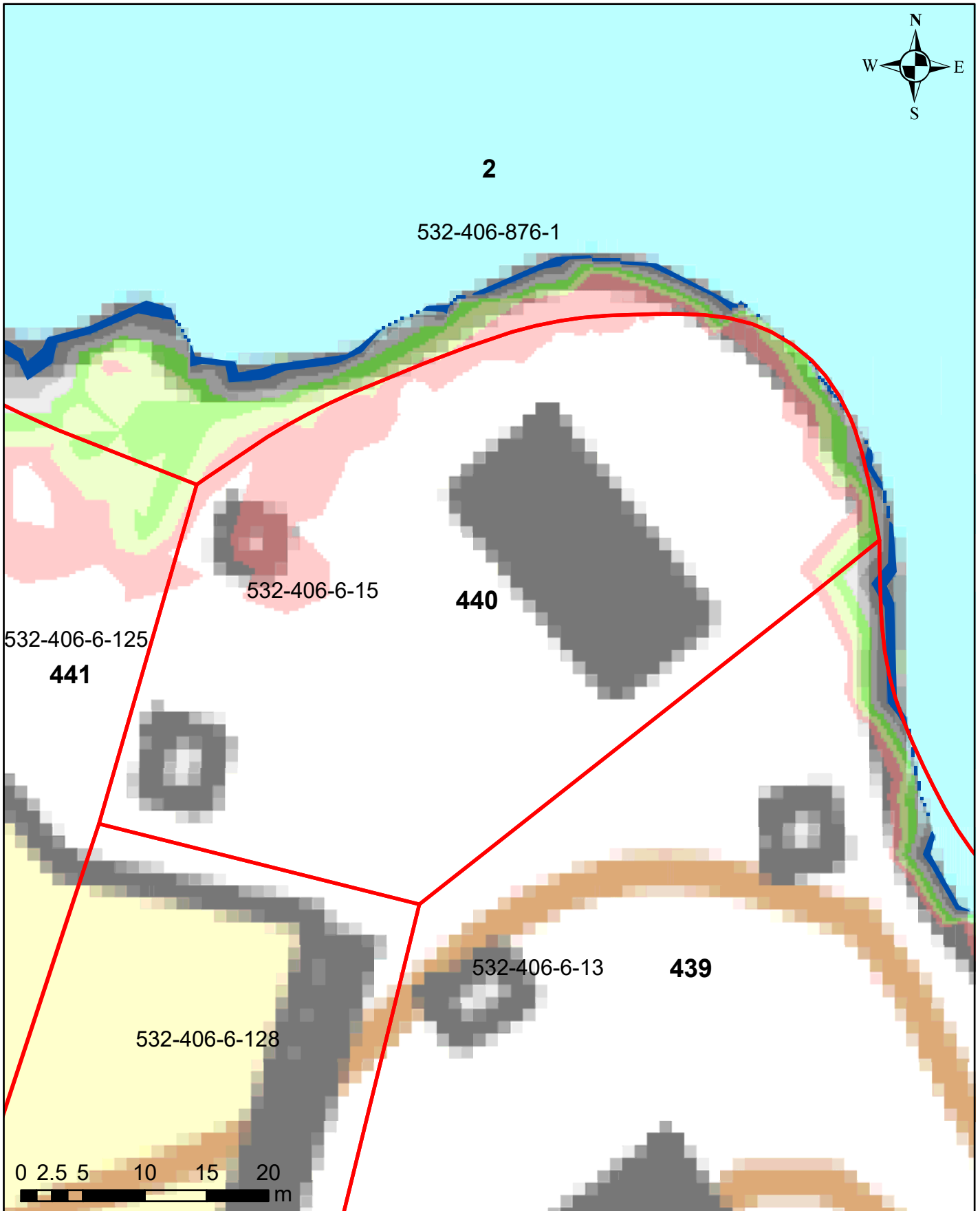


Korkeusvyöhykkeet

86,39-86,64 (vesilain mukaisesti vesialueeksi muuttuvat alue)
86,39-86,64 (lammikoksi muuttuva alue)
86,64-86,89
86,89-87,14
87,14-87,39
87,39-87,64
87,64-87,89

Juokseva numero 439
Rekisterinumero 532-406-6-13
Page 487 of 759

Salajärven ja Ruuhijärven vedenpinnan nostohanke

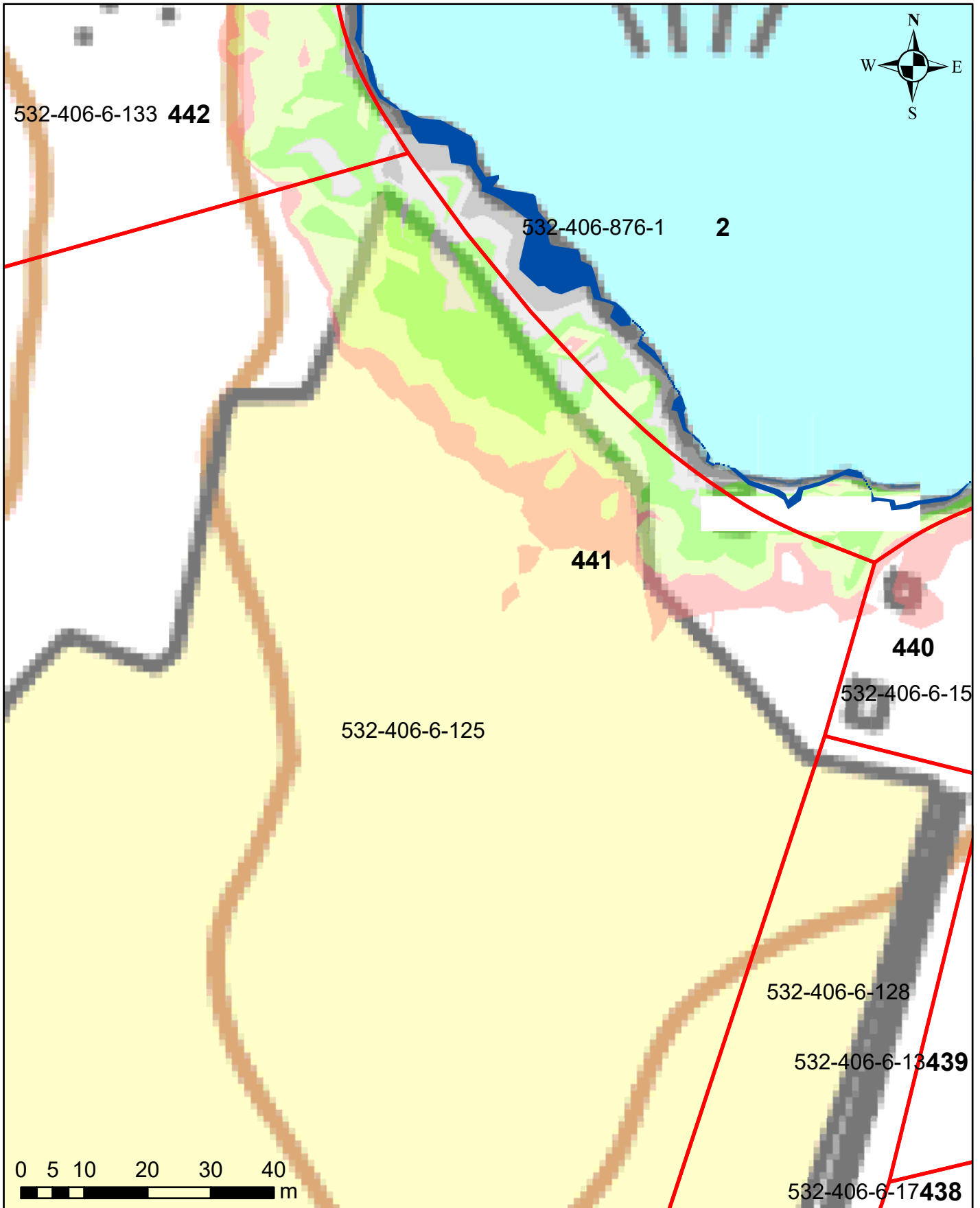


Korkeusvyöhykkeet

- 86,39-86,64 (vesilain mukaiseksi vesialueeksi muuttuvat alue)
- 86,39-86,64 (lammikoksi muuttuva alue)
- 86,64-86,89
- 86,89-87,14
- 87,14-87,39
- 87,39-87,64
- 87,64-87,89

Juokseva numero 440
Rekisterinumero 532-406-6-15
Page 488 of 759

Salajärven ja Ruuhijärven vedenpinnan nostohanke

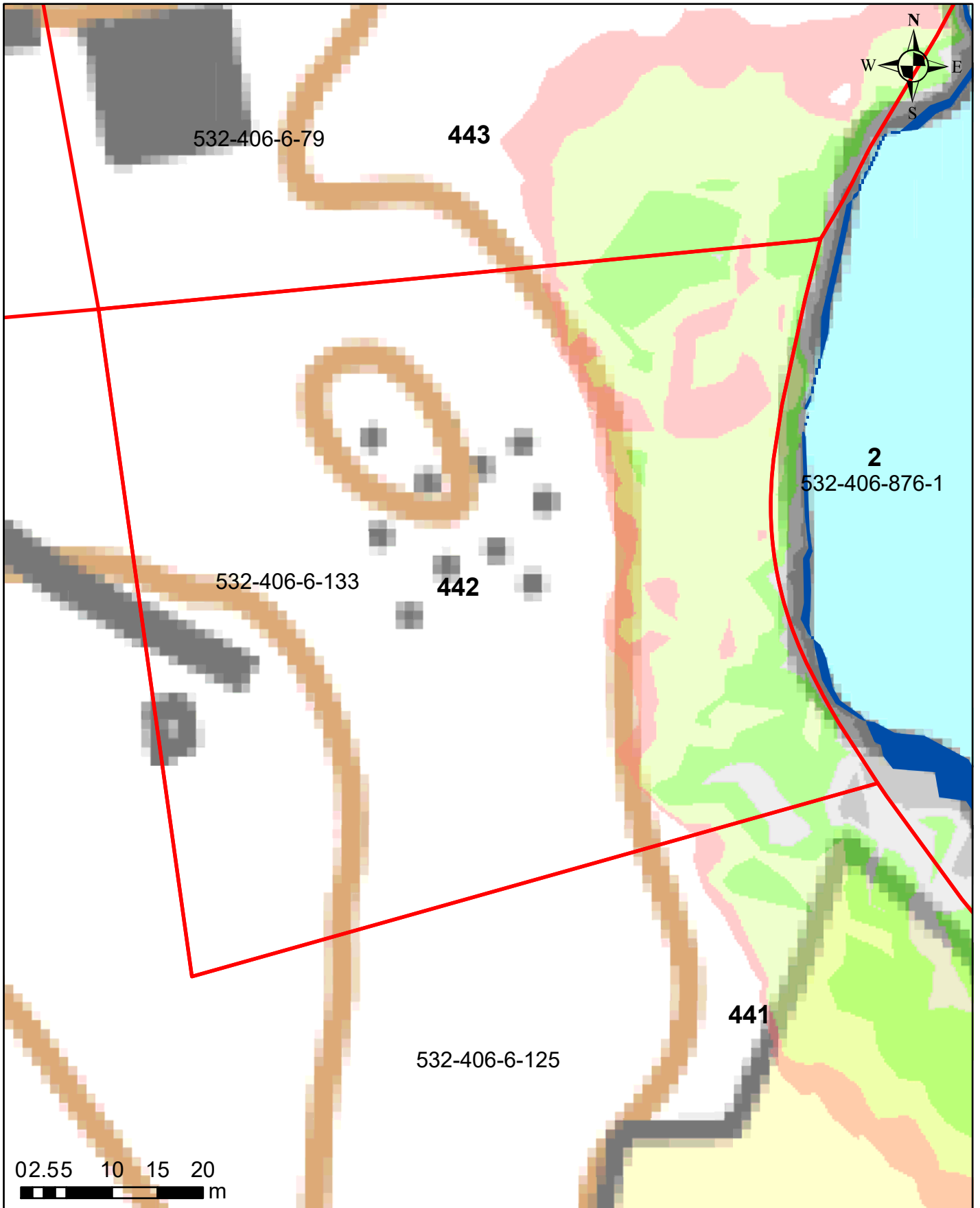


Korkeusvyöhykkeet

86,39-86,64 (vesilain mukaiseksi vesialueeksi muuttuvat alue)
86,39-86,64 (lammikoksi muuttuva alue)
86,64-86,89
86,89-87,14
87,14-87,39
87,39-87,64
87,64-87,89

Juokseva numero 441
Rekisterinumero 532-406-6-125
Page 489 of 759

Salajärven ja Ruuhijärven vedenpinnan nostohanke



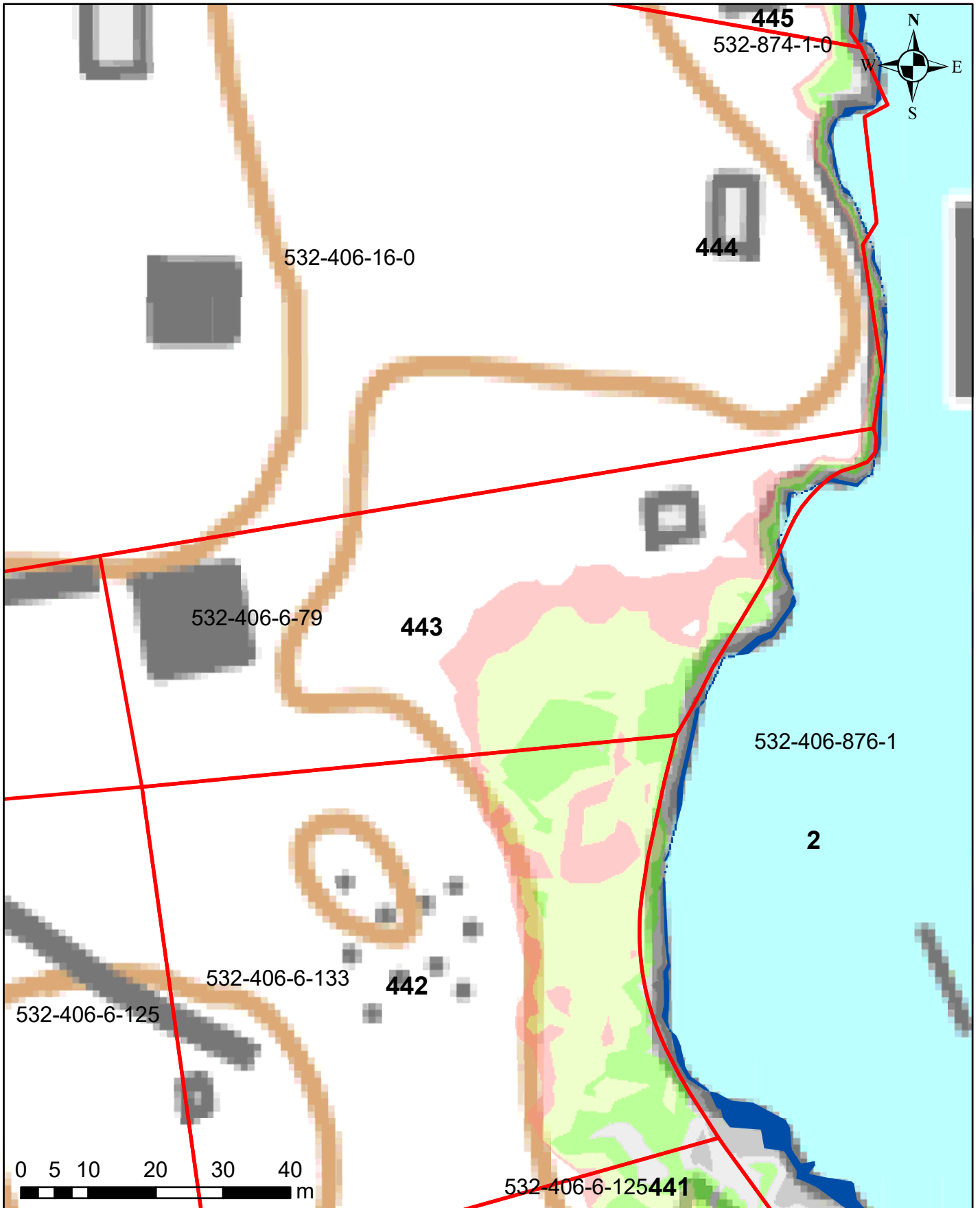
Korkeusvyöhykkeet

86,39-86,64 (vesilain mukaiseksi vesialueeksi muuttuvat alue)
86,39-86,64 (lammikoksi muuttuva alue)
86,64-86,89
86,89-87,14
87,14-87,39
87,39-87,64
87,64-87,89

Juokseva numero 442
Rekisterinumero 532-406-6-133
Page 490 of 759

Ympäristötekniikan insinööritoimisto Jami Aho 31.10.2021
Pohjakartta-aineisto ja kiinteistörajat MML2021

Salajärven ja Ruuhijärven vedenpinnan nostohanke

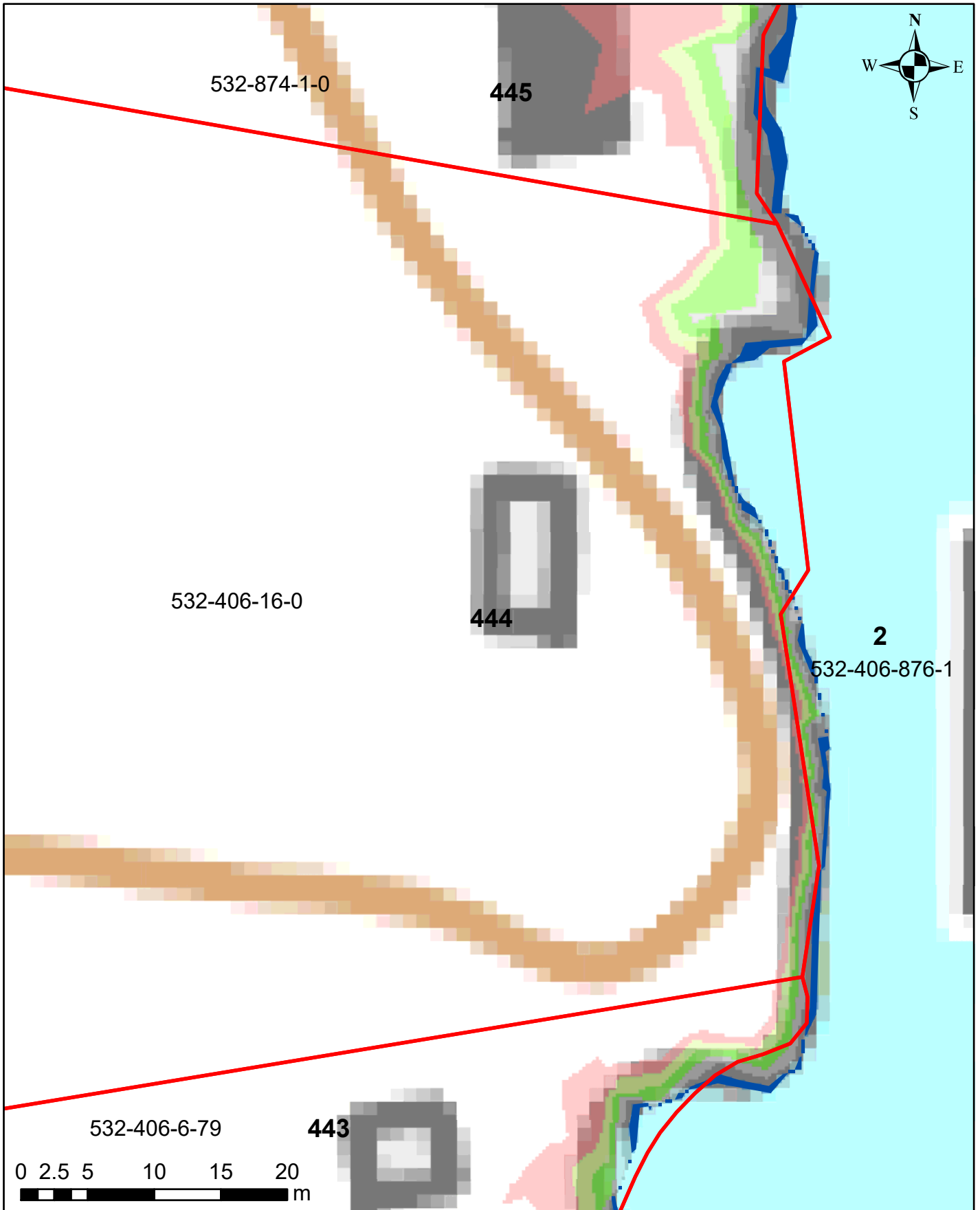


Korkeusvyöhykkeet

- 86,39-86,64 (vesilain mukaiseksi vesialueeksi muuttuvat alue)
- 86,39-86,64 (lammikoksi muuttuva alue)
- 86,64-86,89
- 86,89-87,14
- 87,14-87,39
- 87,39-87,64
- 87,64-87,89

Juokseva numero 443
Rekisterinumero 532-406-6-79
Page 491 of 759

Salajärven ja Ruuhijärven vedenpinnan nostohanke

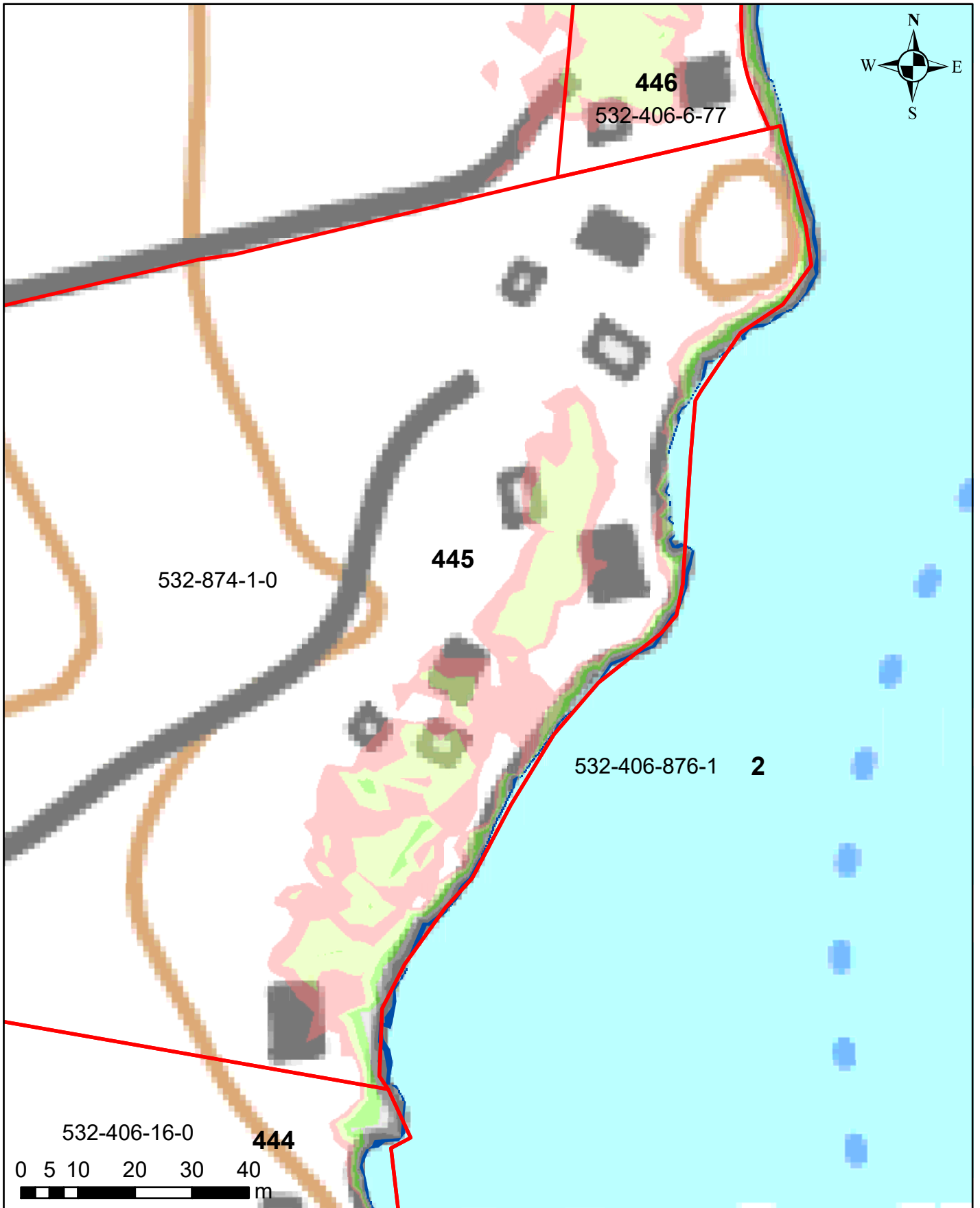


Korkeusvyöhykkeet

- 86,39-86,64 (vesilain mukaiseksi vesialueeksi muuttuvat alue)
- 86,39-86,64 (lammikoksi muuttuva alue)
- 86,64-86,89
- 86,89-87,14
- 87,14-87,39
- 87,39-87,64
- 87,64-87,89

Juokseva numero 444
Rekisterinumero 532-406-16-0
Page 492 of 759

Salajärven ja Ruuhijärven vedenpinnan nostohanke



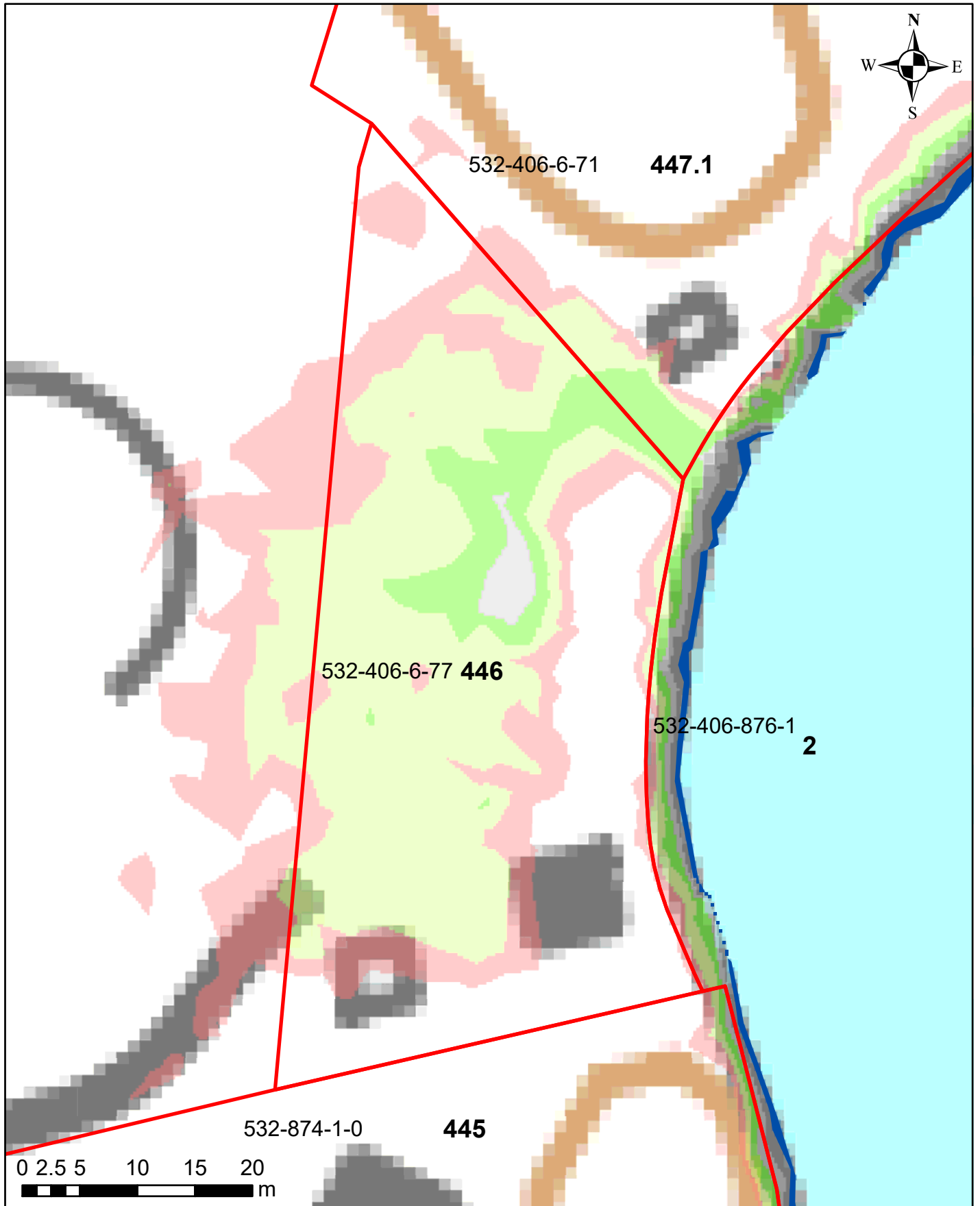
Korkeusvyöhykkeet

86,39-86,64 (vesilain mukaiseksi vesialueeksi muuttuvat alue)
86,39-86,64 (lammikoksi muuttuva alue)
86,64-86,89
86,89-87,14
87,14-87,39
87,39-87,64
87,64-87,89

Juokseva numero 445
Rekisterinumero 532-874-1-0
Page 493 of 759

Ympäristötekniikan insinööritoimisto Jami Aho 31.10.2021
Pohjakartta-aineisto ja kiinteistörajat MML2021

Salajärven ja Ruuhijärven vedenpinnan nostohanke

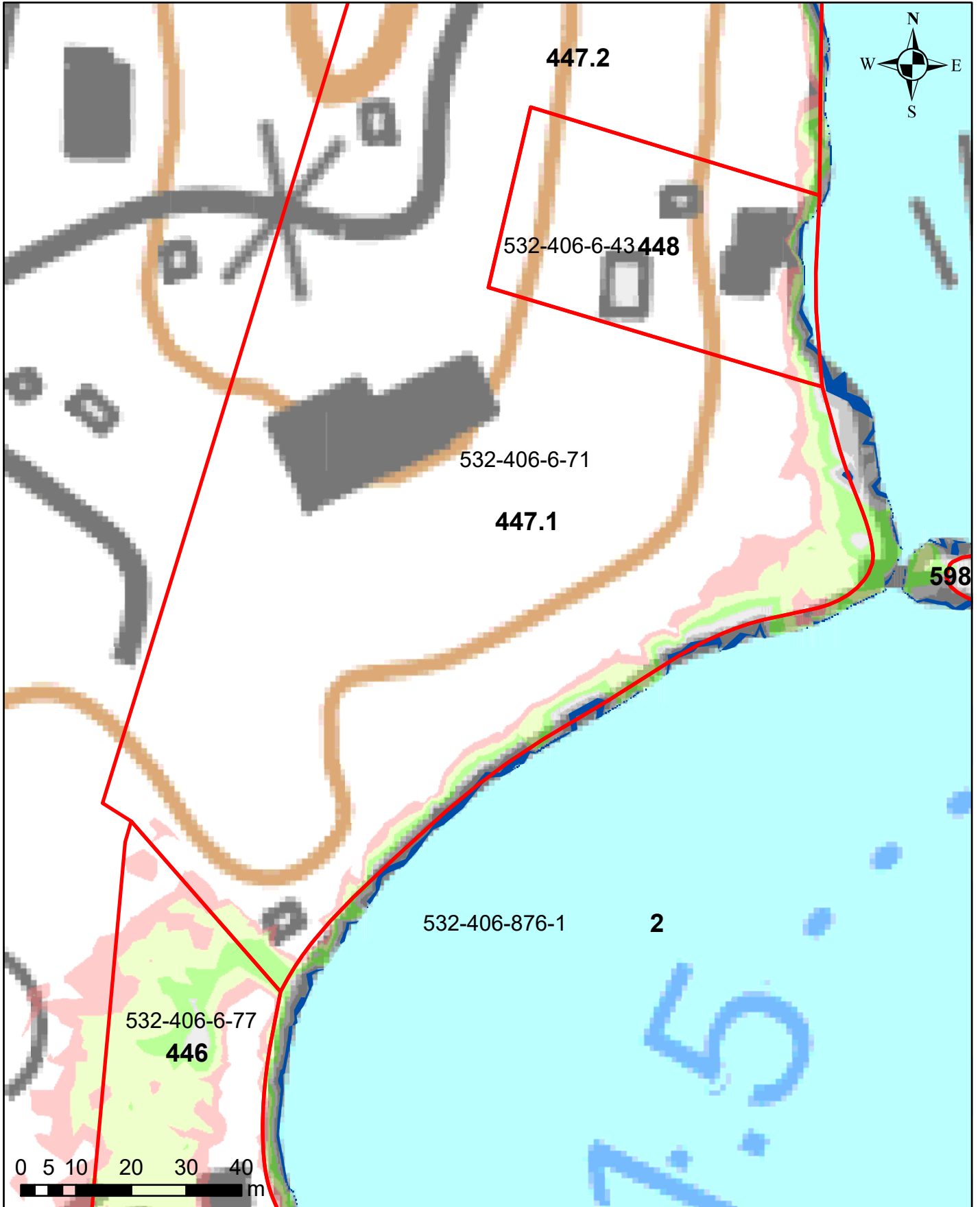


Korkeusvyöhykkeet

86,39-86,64 (vesilain mukaiseksi vesialueeksi muuttuvat alue)
86,39-86,64 (lammikoksi muuttuva alue)
86,64-86,89
86,89-87,14
87,14-87,39
87,39-87,64
87,64-87,89

Juokseva numero 446
Rekisterinumero 532-406-6-77
Page 494 of 759

Salajärven ja Ruuhijärven vedenpinnan nostohanke



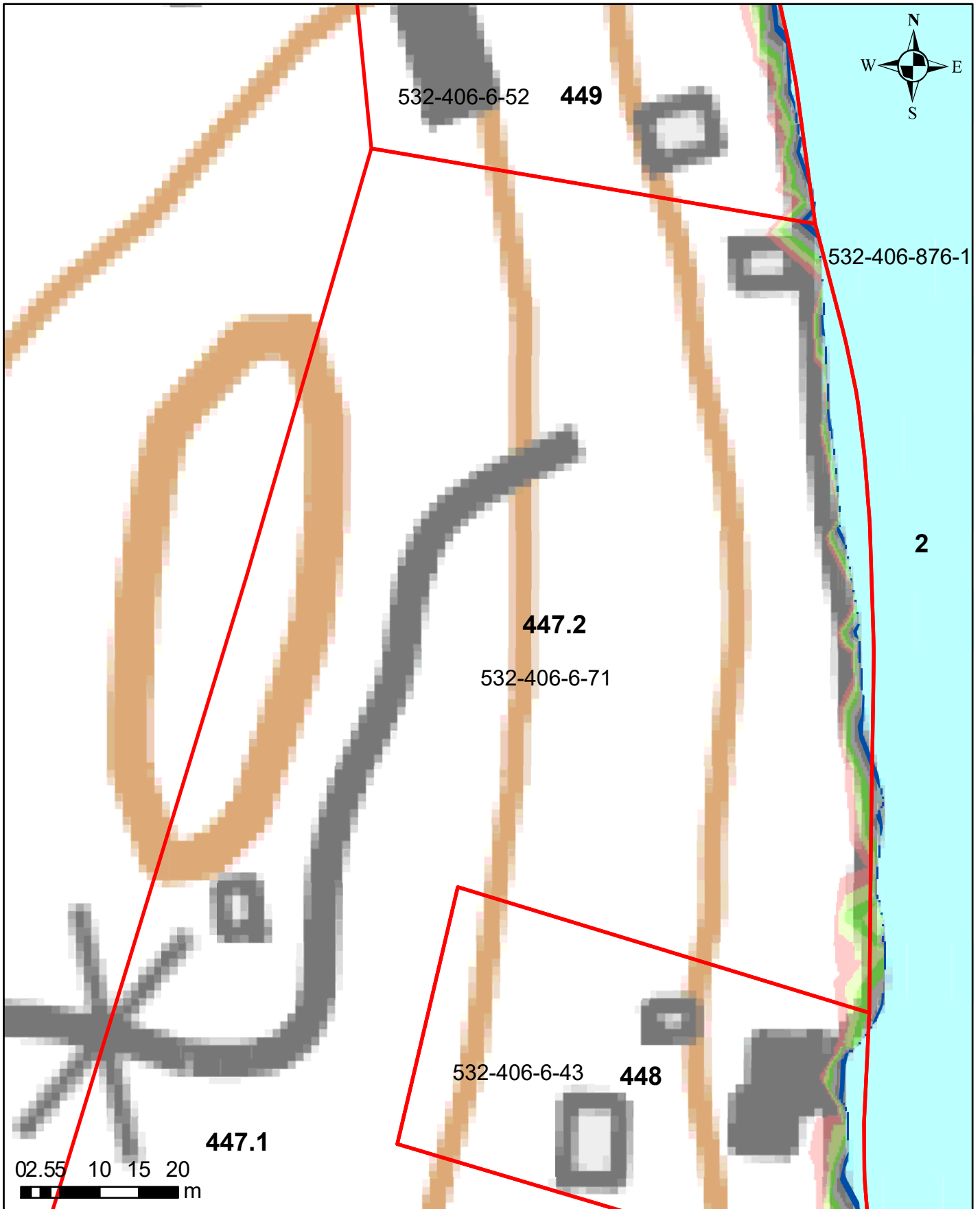
Korkeusvyöhykkeet

■	86,39-86,64 (vesilain mukaiseksi vesialueeksi muuttuvat alue)
■	86,39-86,64 (lammikoksi muuttuva alue)
■	86,64-86,89
■	86,89-87,14
■	87,14-87,39
■	87,39-87,64
■	87,64-87,89

Juokseva numero 447
Rekisterinumero 532-406-6-71
Page 495 of 759

Ympäristötekniikan insinööri Jami Aho 31.10.2021
Pohjakartta-aineisto ja kiinteistörajat MML2021

Salajärven ja Ruuhijärven vedenpinnan nostohanke

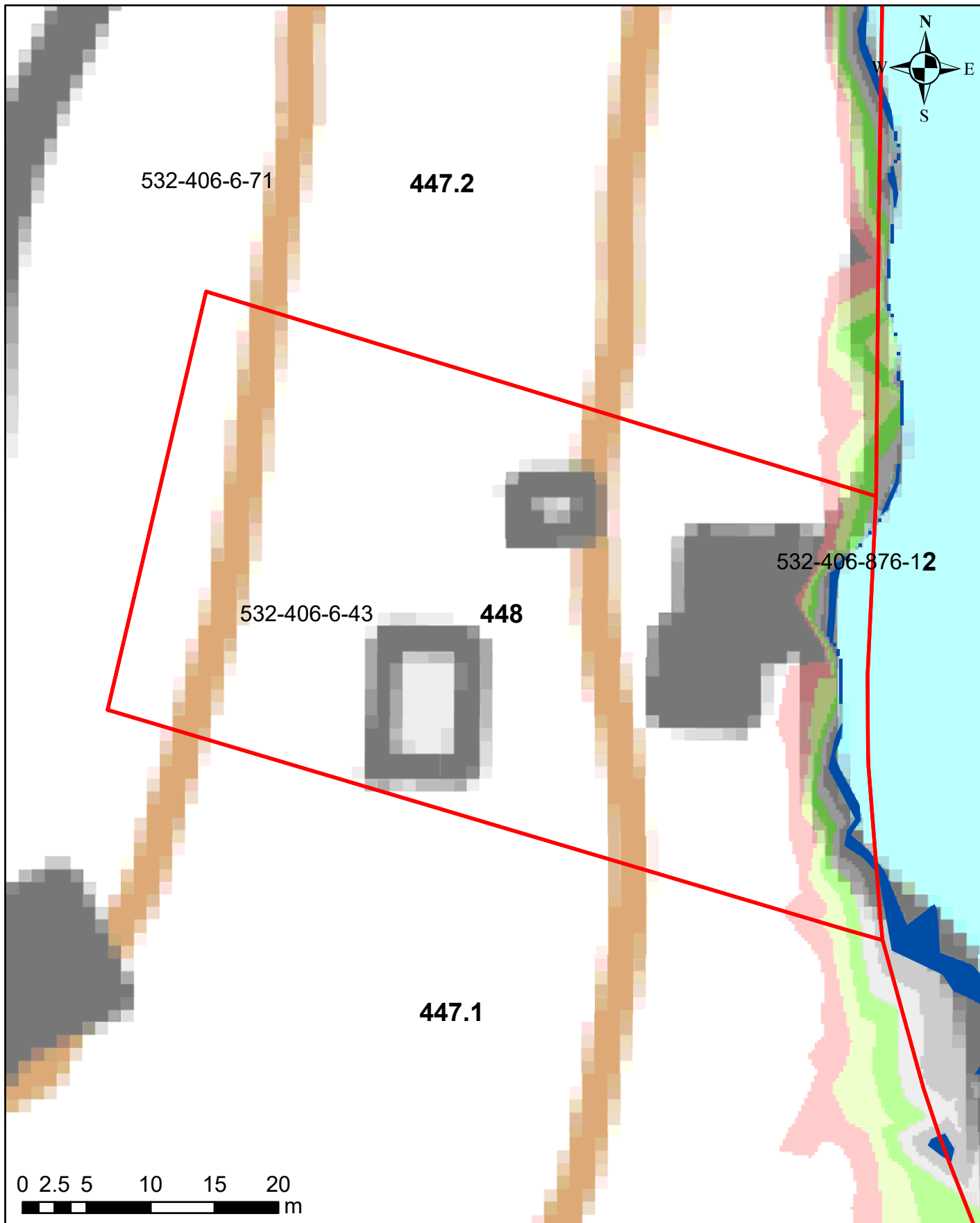


Korkeusvyöhykkeet

	86,39-86,64 (vesilain mukaiseksi vesialueeksi muuttuvat alue)
	86,39-86,64 (lammikoksi muuttuva alue)
	86,64-86,89
	86,89-87,14
	87,14-87,39
	87,39-87,64
	87,64-87,89

Juokseva numero 447
Rekisterinumero 532-406-6-71
Page 496 of 759

Salajärven ja Ruuhijärven vedenpinnan nostohanke

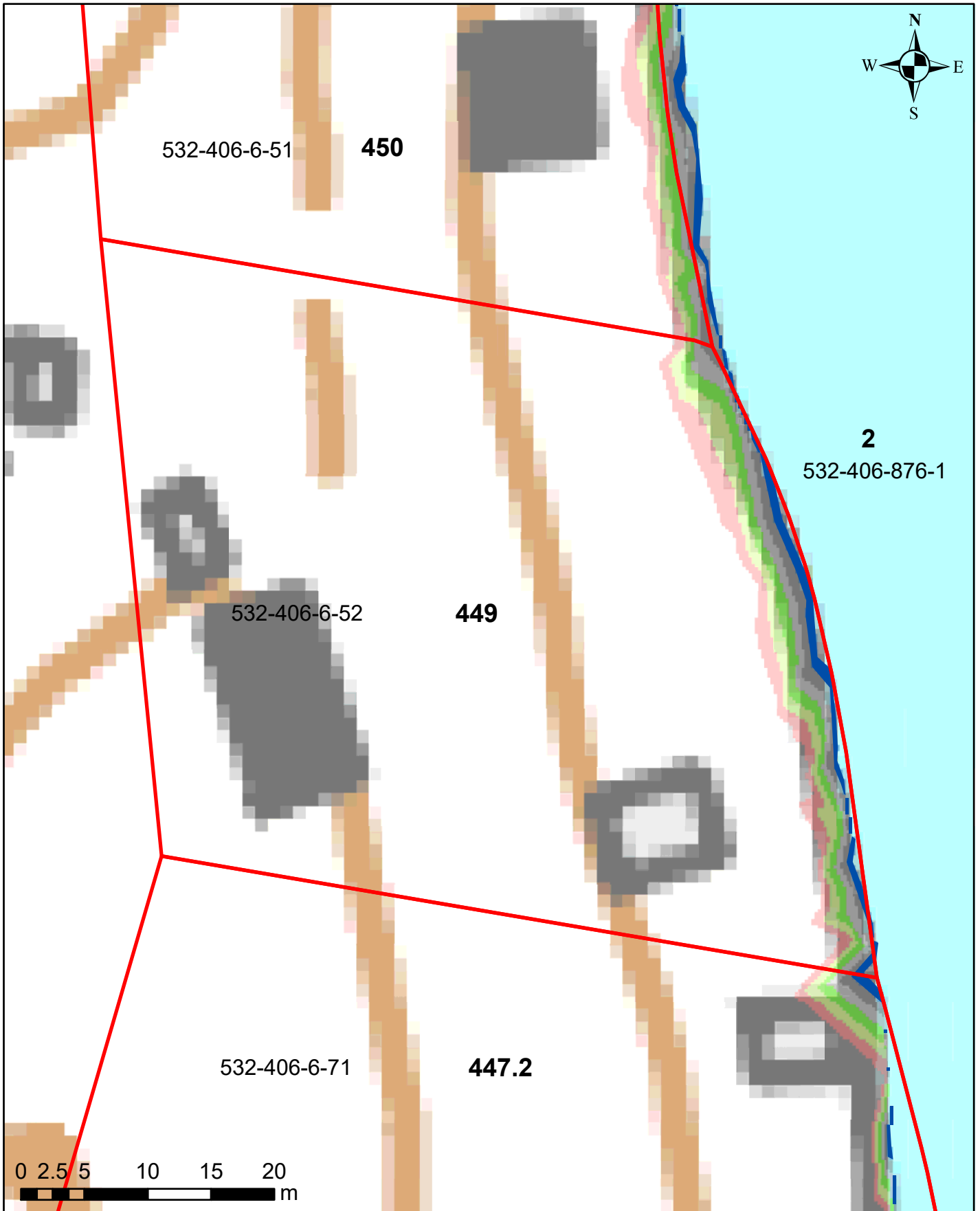


Korkeusvyöhykkeet

86,39-86,64 (vesilain mukaiseksi vesialueeksi muuttuvat alue)
86,39-86,64 (lammikoksi muuttuva alue)
86,64-86,89
86,89-87,14
87,14-87,39
87,39-87,64
87,64-87,89

Juokseva numero 448
Rekisterinumero 532-406-6-43
Page 497 of 759

Salajärven ja Ruuhijärven vedenpinnan nostohanke

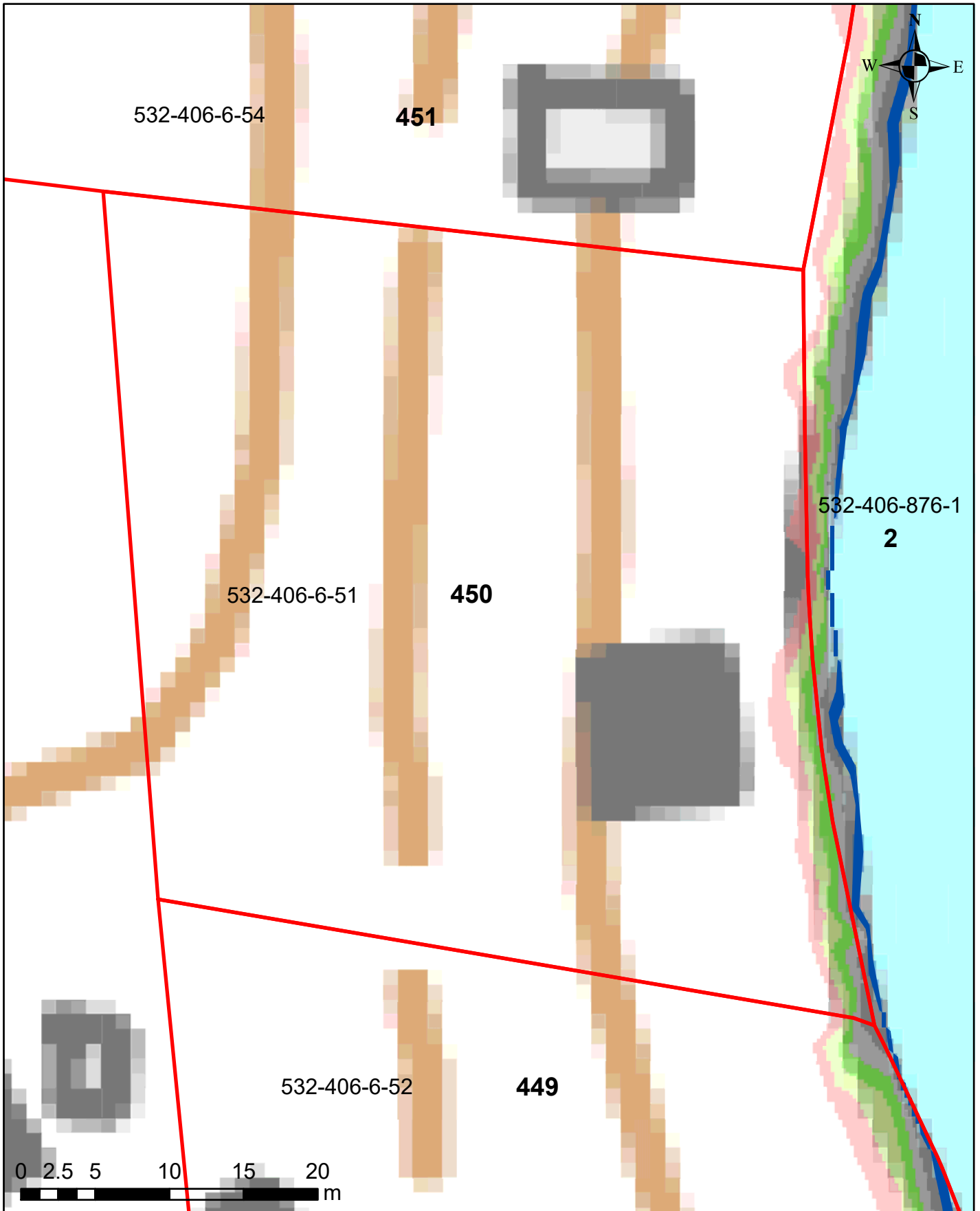


Korkeusvyöhykkeet

- 86,39-86,64 (vesilain mukaiseksi vesialueeksi muuttuvat alue)
- 86,39-86,64 (lammikoksi muuttuva alue)
- 86,64-86,89
- 86,89-87,14
- 87,14-87,39
- 87,39-87,64
- 87,64-87,89

Juokseva numero 449
Rekisterinumero 532-406-6-52
Page 498 of 759

Salajärven ja Ruuhijärven vedenpinnan nostohanke

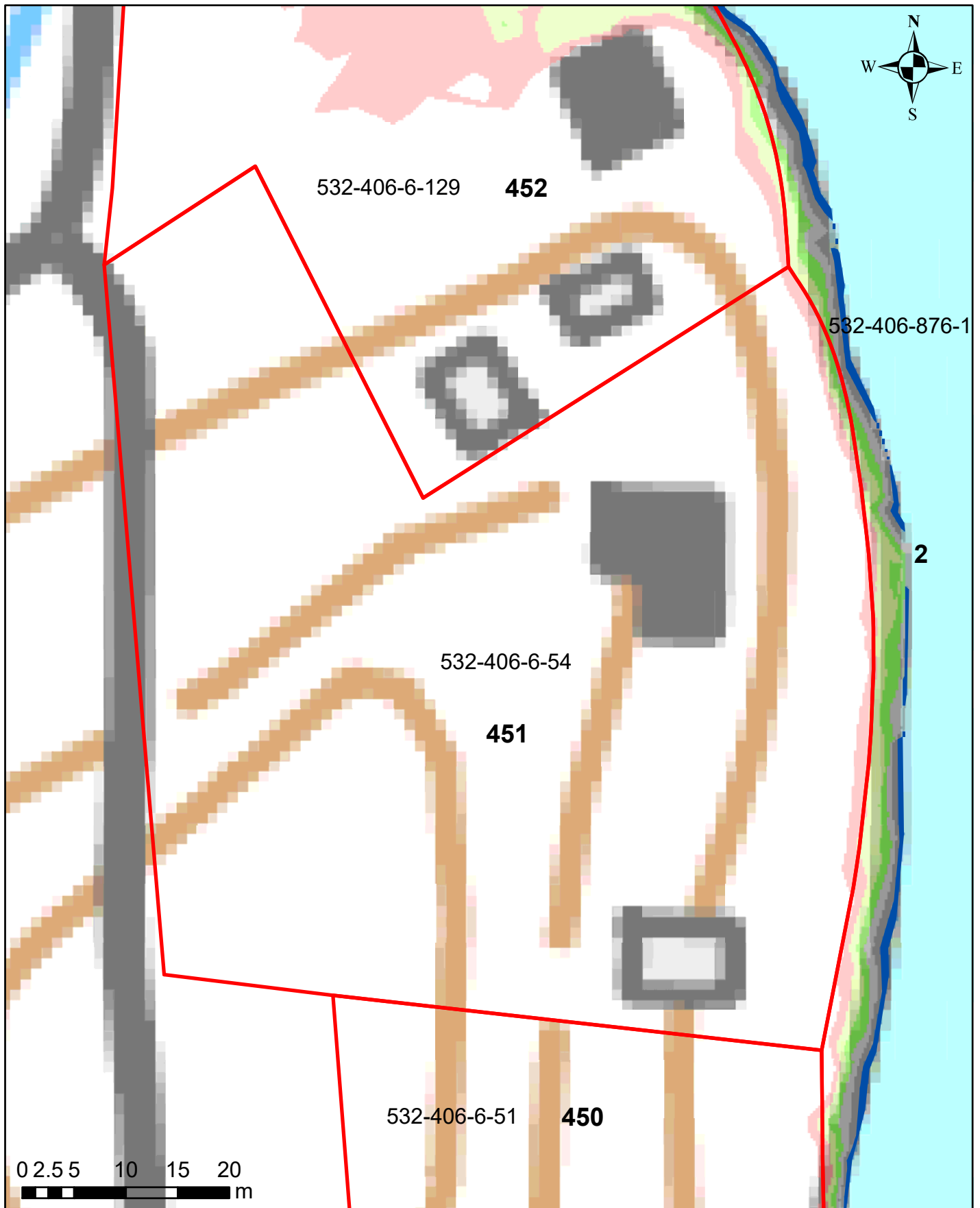


Korkeusvyöhykkeet

- 86,39-86,64 (vesilain mukaisesti vesialueeksi muuttuvat alue)
- 86,39-86,64 (lammikoksi muuttuva alue)
- 86,64-86,89
- 86,89-87,14
- 87,14-87,39
- 87,39-87,64
- 87,64-87,89

Juokseva numero 450
Rekisterinumero 532-406-6-51
Page 499 of 759

Salajärven ja Ruuhijärven vedenpinnan nostohanke



Korkeusvyöhykkeet

86,39-86,64 (vesilain mukaiseksi vesialueeksi muuttuvat alue)
86,39-86,64 (lammikoksi muuttuva alue)
86,64-86,89
86,89-87,14
87,14-87,39
87,39-87,64
87,64-87,89

Juokseva numero 451
Rekisterinumero 532-406-6-54
Page 500 of 759