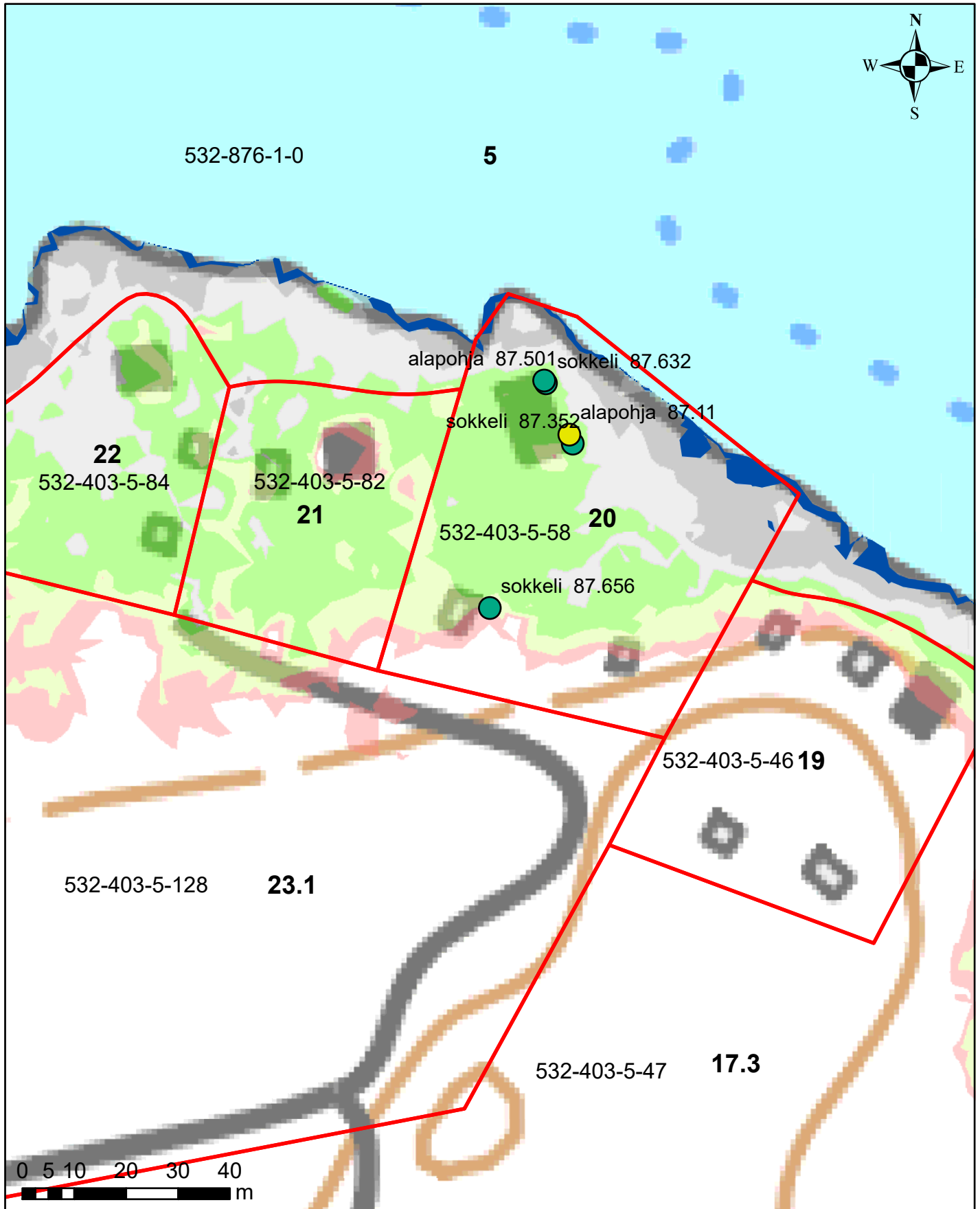


Salajärven ja Ruuhijärven vedenpinnan nostohanke



Kastuessaan vaurioituva rakenne

Juokseva numero 20

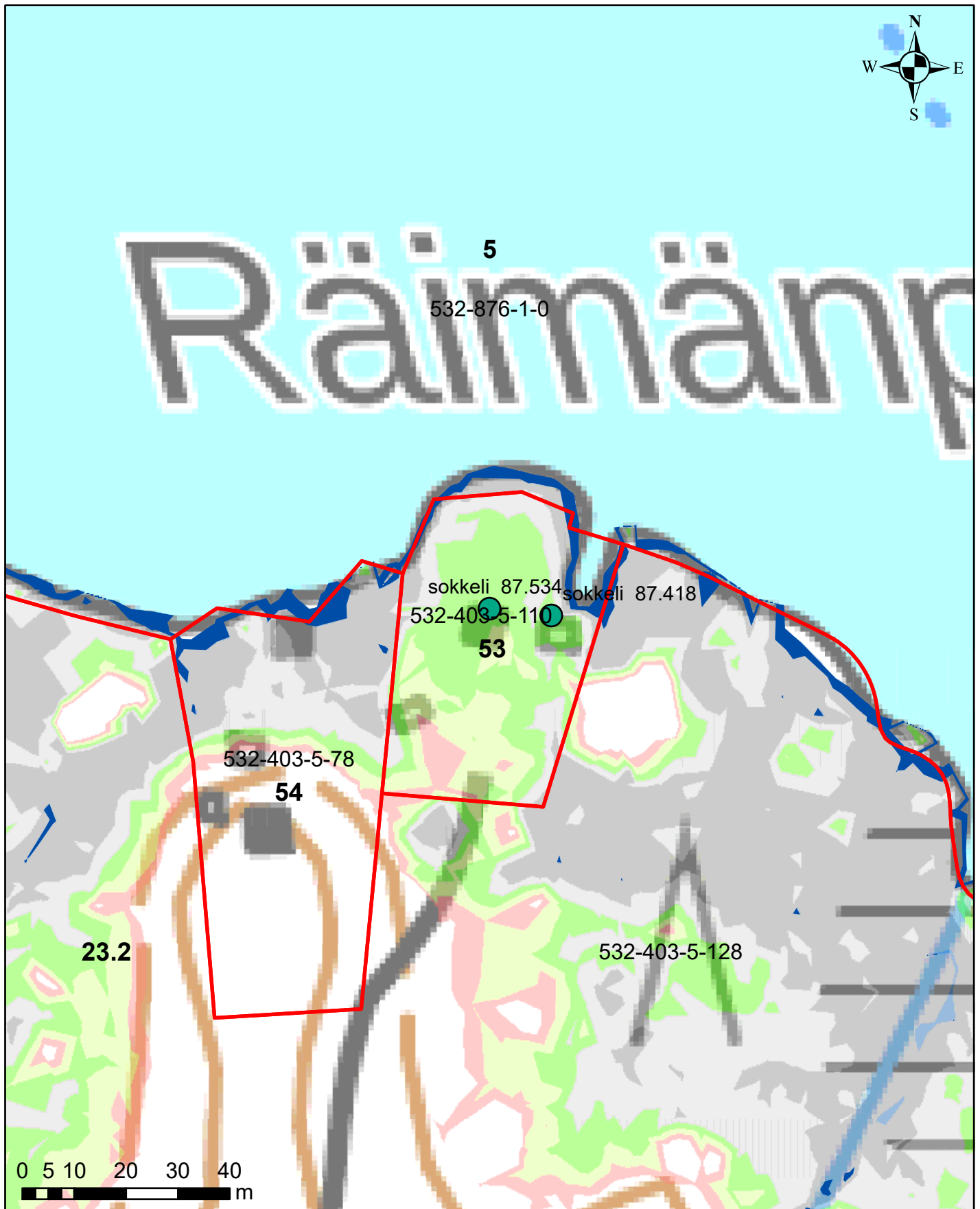
N2000

- Alle 87.00
- 87.00 - 87.06
- 87.06 - 87.21
- Yli 87.21

Ympäristötekniikan insinööritoimisto Jami Aho 31.10.2021

Pohjakartta-aineisto ja kiinteistörajat MML2021

Salajärven ja Ruuhijärven vedenpinnan nostohanke



Kastuessaan vaurioituva rakenne

Juokseva numero 53

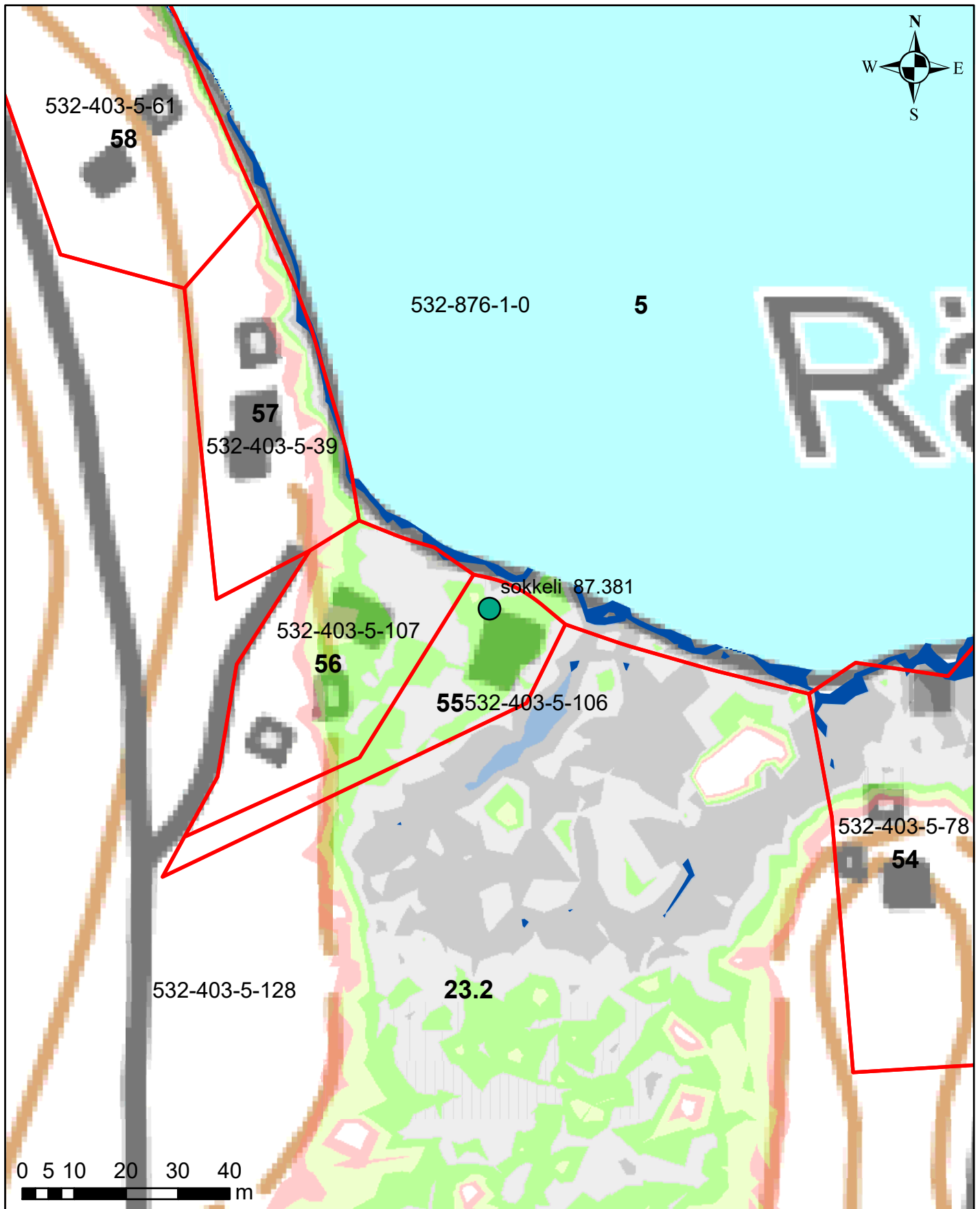
N2000

- Alle 87.00
- 87.00 - 87.06
- 87.06 - 87.21
- Yli 87.21

Ympäristötekniikan insinööritoimisto Jami Aho 31.10.2021

Pohjakartta-aineisto ja kiinteistörajat MML2021

Salajärven ja Ruuhijärven vedenpinnan nostohanke



Kastuessaan vaurioituva rakenne

Juokseva numero 55

N2000

- Alle 87.00
- 87.00 - 87.06
- 87.06 - 87.21
- Yli 87.21

Ympäristötekniikan insinööritoimisto Jami Aho 31.10.2021
Pohjakartta-aineisto ja kiinteistörajat MML2021

Salajärven ja Ruuhijärven vedenpinnan nostohanke



Kastuessaan vaurioituva rakenne

Juokseva numero 66

N2000

- Alle 87.00
- 87.00 - 87.06
- 87.06 - 87.21
- Yli 87.21

Ympäristötekniikan insinööritoimisto Jami Aho 31.10.2021
Pohjakartta-aineisto ja kiinteistörajat MML2021

Salajärven ja Ruuhijärven vedenpinnan nostohanke



Kastuessaan vaurioituva rakenne

Juokseva numero

71

N2000

- Alle 87.00
- 87.00 - 87.06
- 87.06 - 87.21
- Yli 87.21

Ympäristötekniikan insinööritoimisto Jami Aho 31.10.2021

Pohjakartta-aineisto ja kiinteistörajat MML2021

Salajärven ja Ruuhijärven vedenpinnan nostohanke



Kastuessaan vaurioituva rakenne

Juokseva numero 75

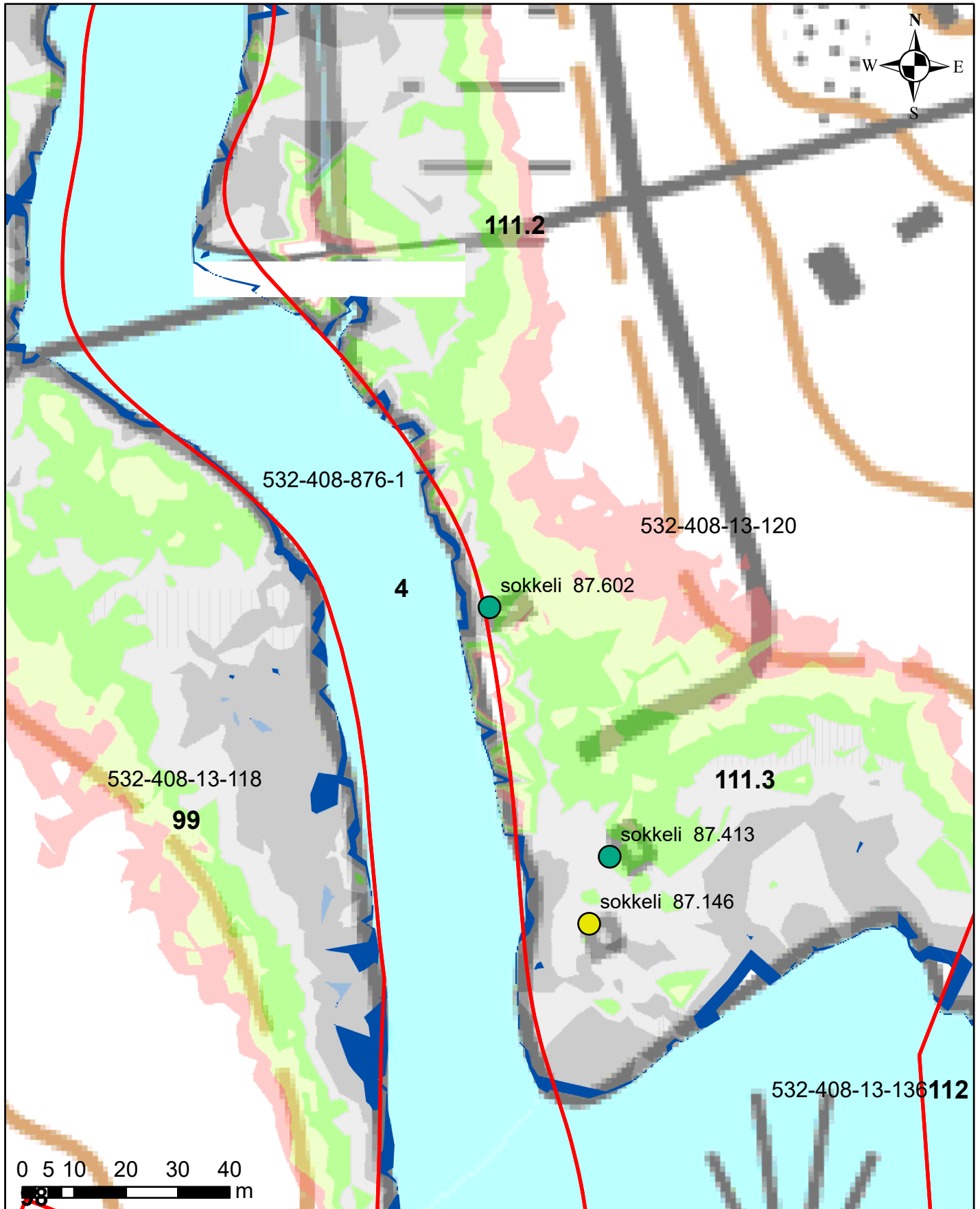
N2000

- Alle 87.00
- 87.00 - 87.06
- 87.06 - 87.21
- Yli 87.21

Ympäristötekniikan insinööritoimisto Jami Aho 31.10.2021

Pohjakartta-aineisto ja kiinteistörajat MML2021

Salajärven ja Ruuhijärven vedenpinnan nostohanke



Kastuessaan vaurioituva rakenne

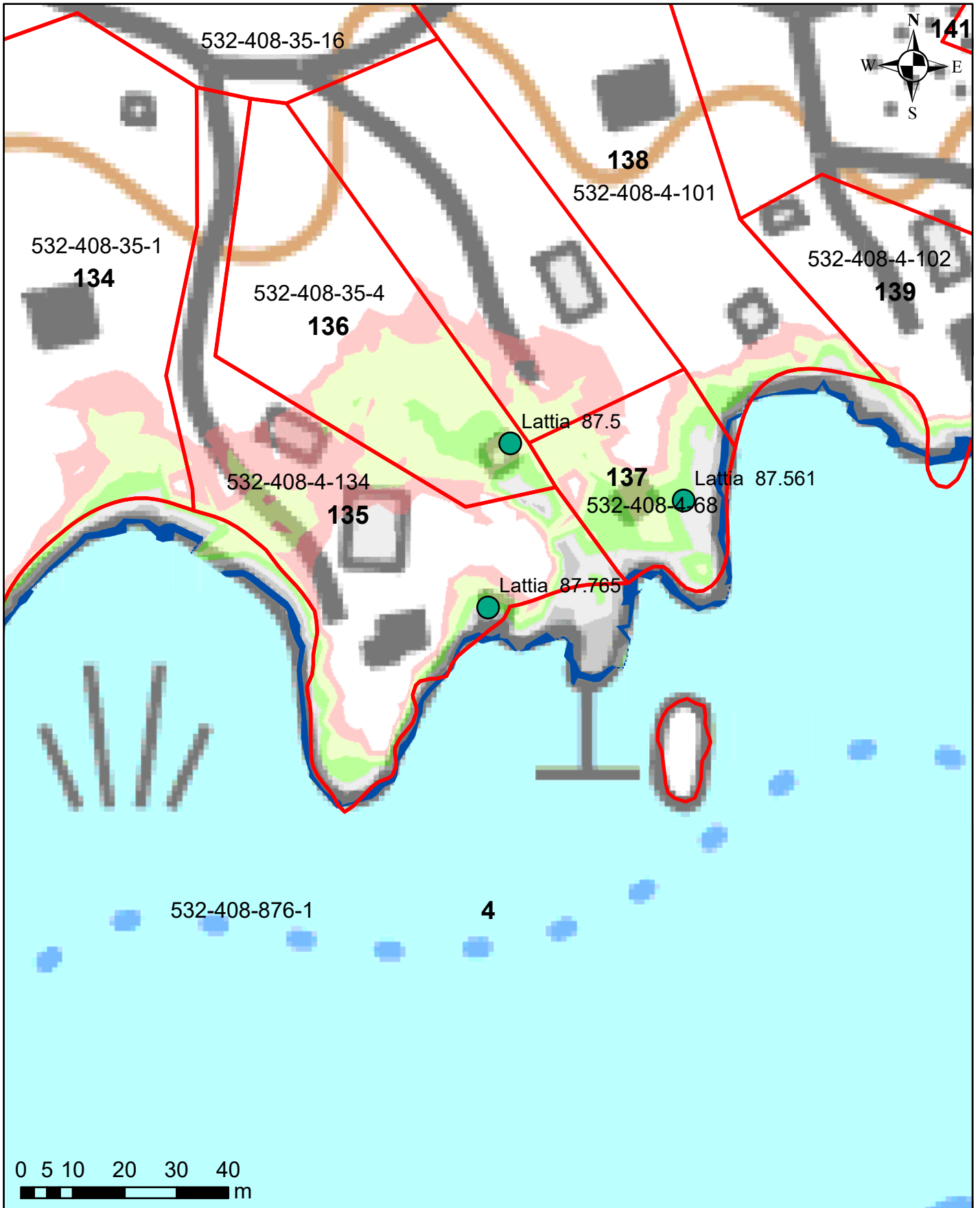
Juokseva numero 111

N2000

- Alle 87.00
- 87.00 - 87.06
- 87.06 - 87.21
- Yli 87.21

Ympäristötekniikan insinööritoimisto Jami Aho 31.10.2021
Pohjakartta-aineisto ja kiinteistörajat MML2021

Salajärven ja Ruuhijärven vedenpinnan nostohanke



Kastuessaan vaurioituva rakenne

Juokseva numero 135

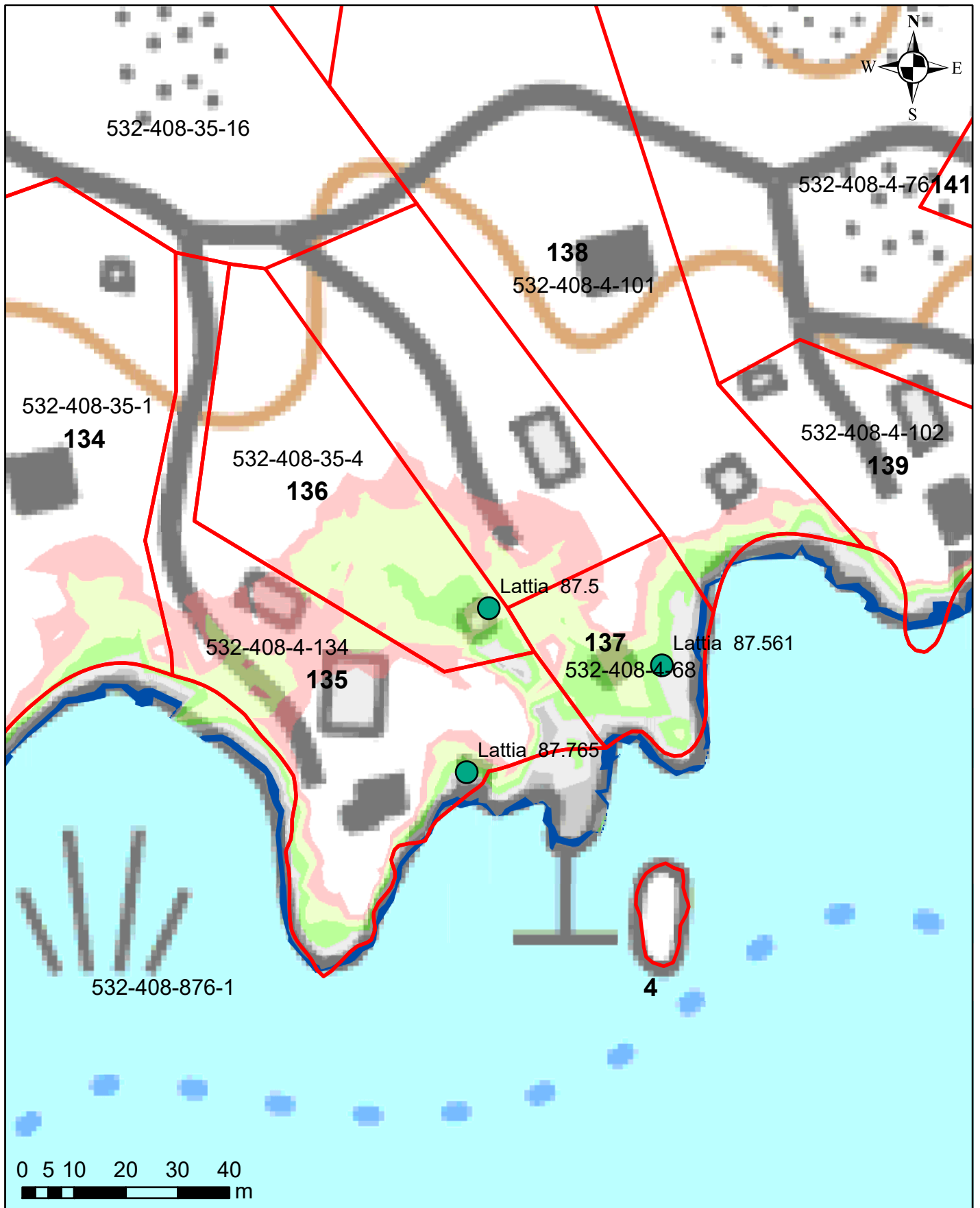
N2000

- Alle 87.00
- 87.00 - 87.06
- 87.06 - 87.21
- Yli 87.21

Ympäristötekniikan insinööritoimisto Jami Aho 31.10.2021

Pohjakartta-aineisto ja kiinteistörajat MML2021

Salajärven ja Ruuhijärven vedenpinnan nostohanke



Kastuessaan vaurioituva rakenne

Juokseva numero 136

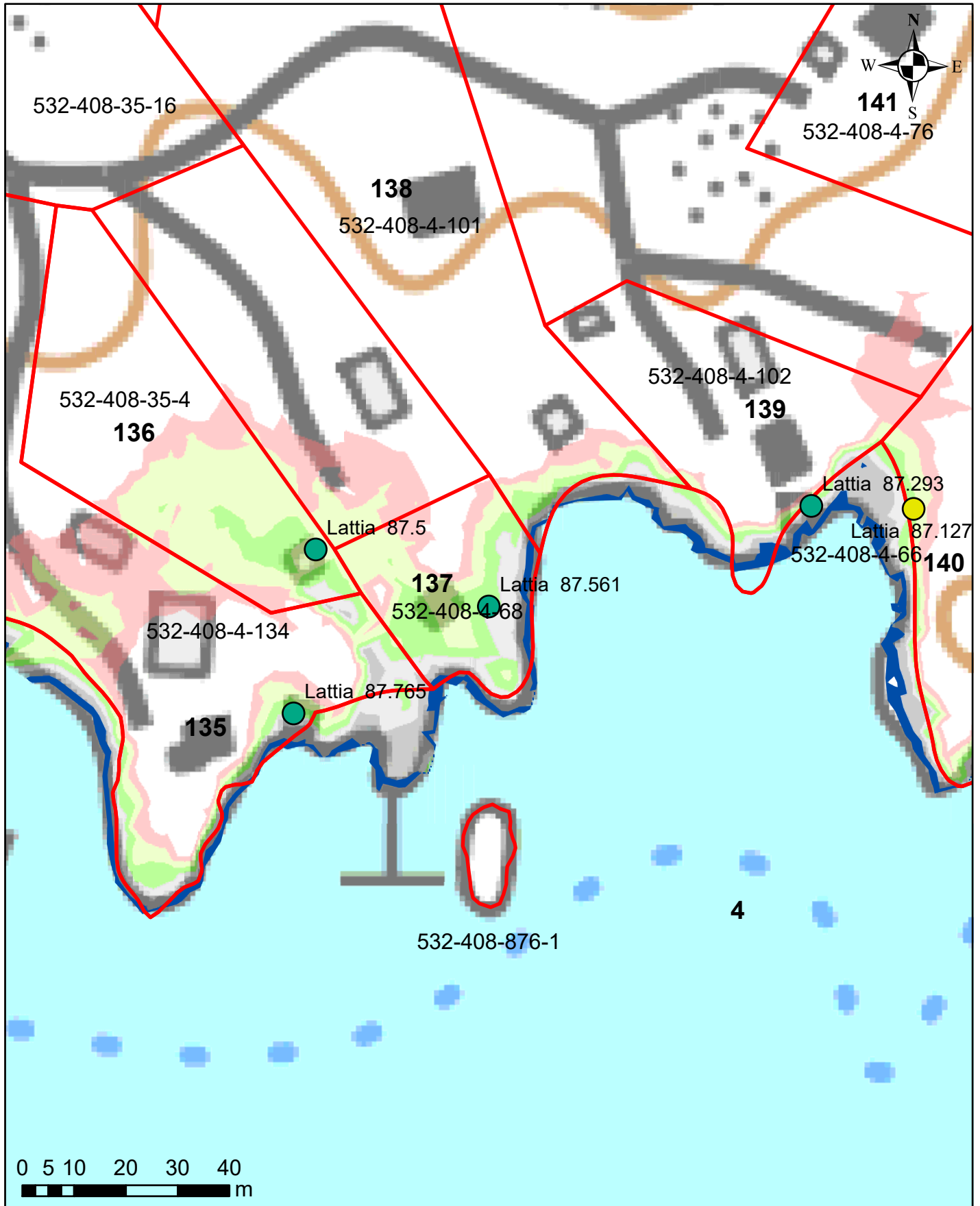
N2000

- Alle 87.00
- 87.00 - 87.06
- 87.06 - 87.21
- Yli 87.21

Ympäristötekniikan insinööritoimisto Jami Aho 31.10.2021

Pohjakartta-aineisto ja kiinteistörajat MML2021

Salajärven ja Ruuhijärven vedenpinnan nostohanke



Kastuessaan vaurioituva rakenne

Juokseva numero 137

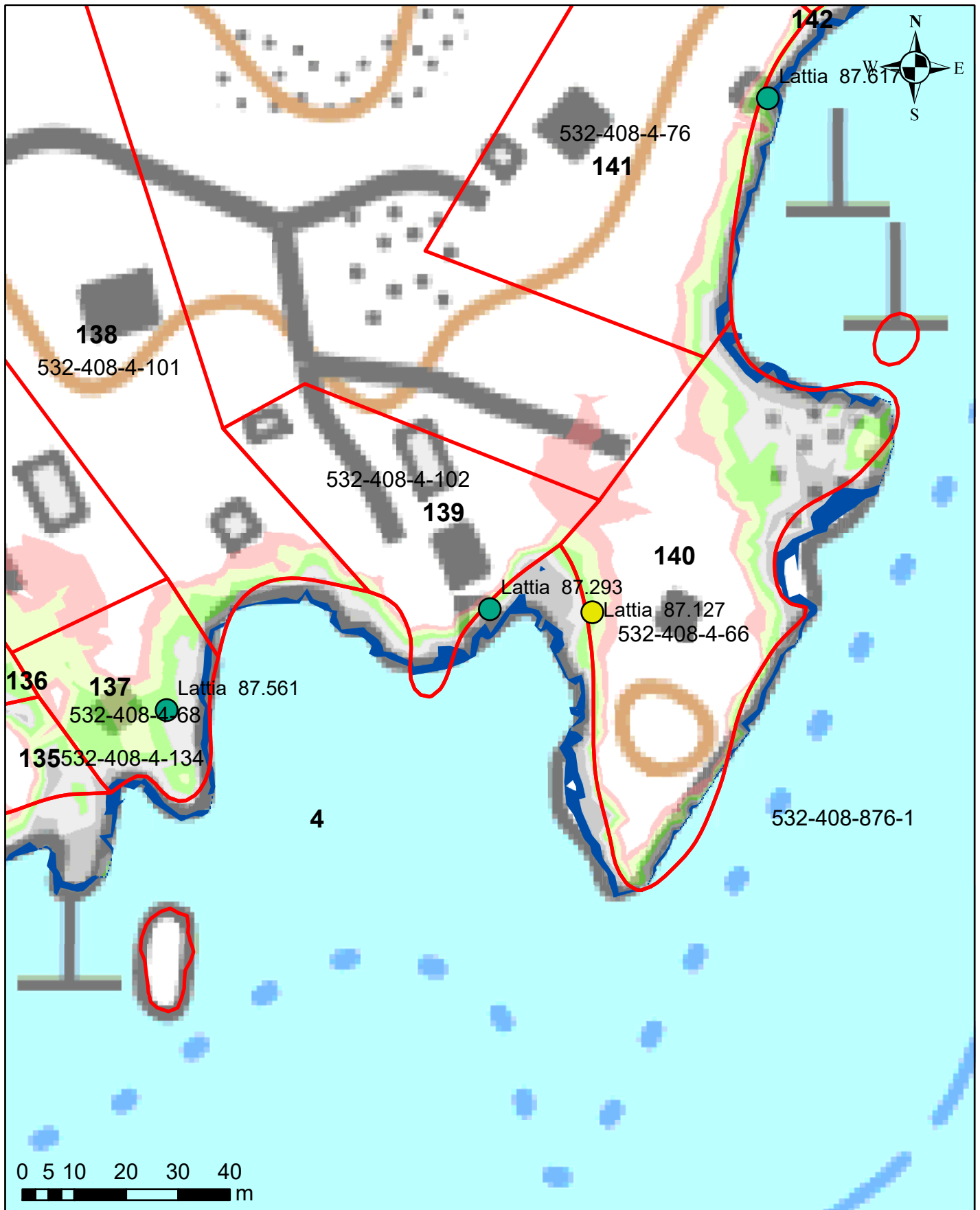
N2000

- Alle 87.00
- 87.00 - 87.06
- 87.06 - 87.21
- Yli 87.21

Ympäristötekniikan insinööritoimisto Jami Aho 31.10.2021

Pohjakartta-aineisto ja kiinteistörajat MML2021

Salajärven ja Ruuhijärven vedenpinnan nostohanke



Kastuessaan vaurioituva rakenne

Juokseva numero 139

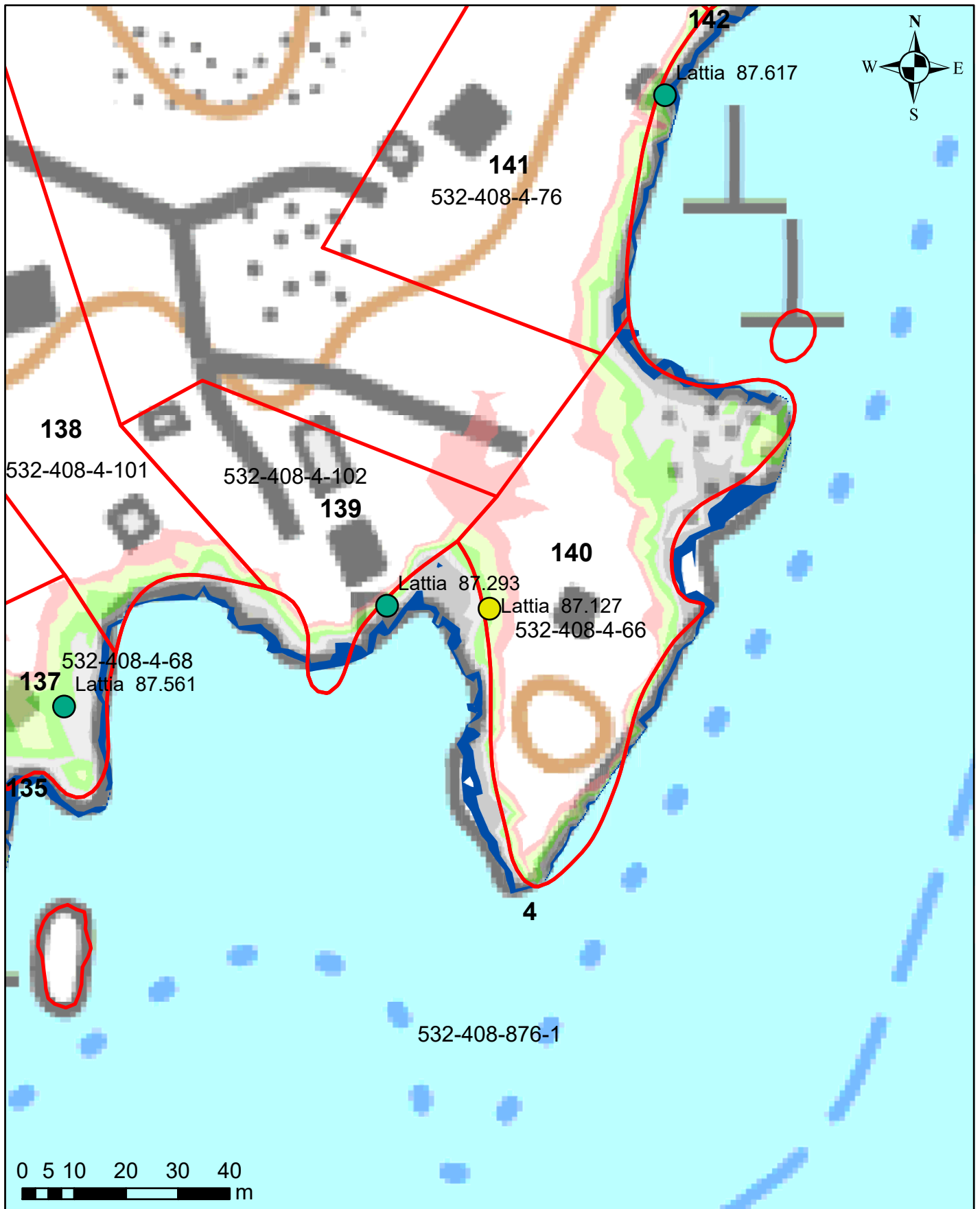
N2000

- Alle 87.00
- 87.00 - 87.06
- 87.06 - 87.21
- Yli 87.21

Ympäristötekniikan insinööritoimisto Jami Aho 31.10.2021

Pohjakartta-aineisto ja kiinteistörajat MML2021

Salajärven ja Ruuhijärven vedenpinnan nostohanke



Kastuessaan vaurioituva rakenne

Juokseva numero 140

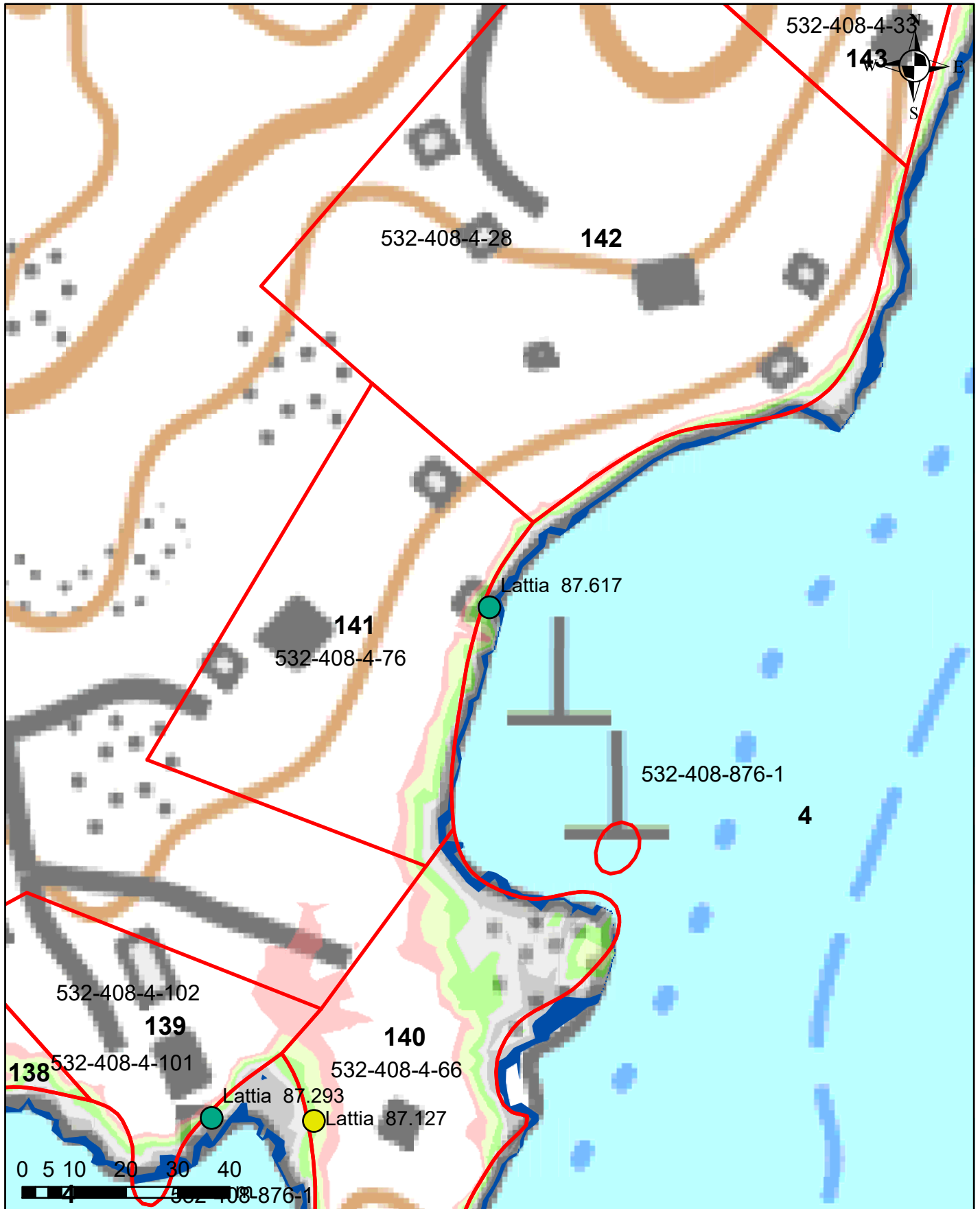
N2000

- Alle 87.00
- 87.00 - 87.06
- 87.06 - 87.21
- Yli 87.21

Ympäristötekniikan insinööritoimisto Jami Aho 31.10.2021

Pohjakartta-aineisto ja kiinteistörajat MML2021

Salajärven ja Ruuhijärven vedenpinnan nostohanke



Kastuessaan vaurioituva rakenne

Juokseva numero 141

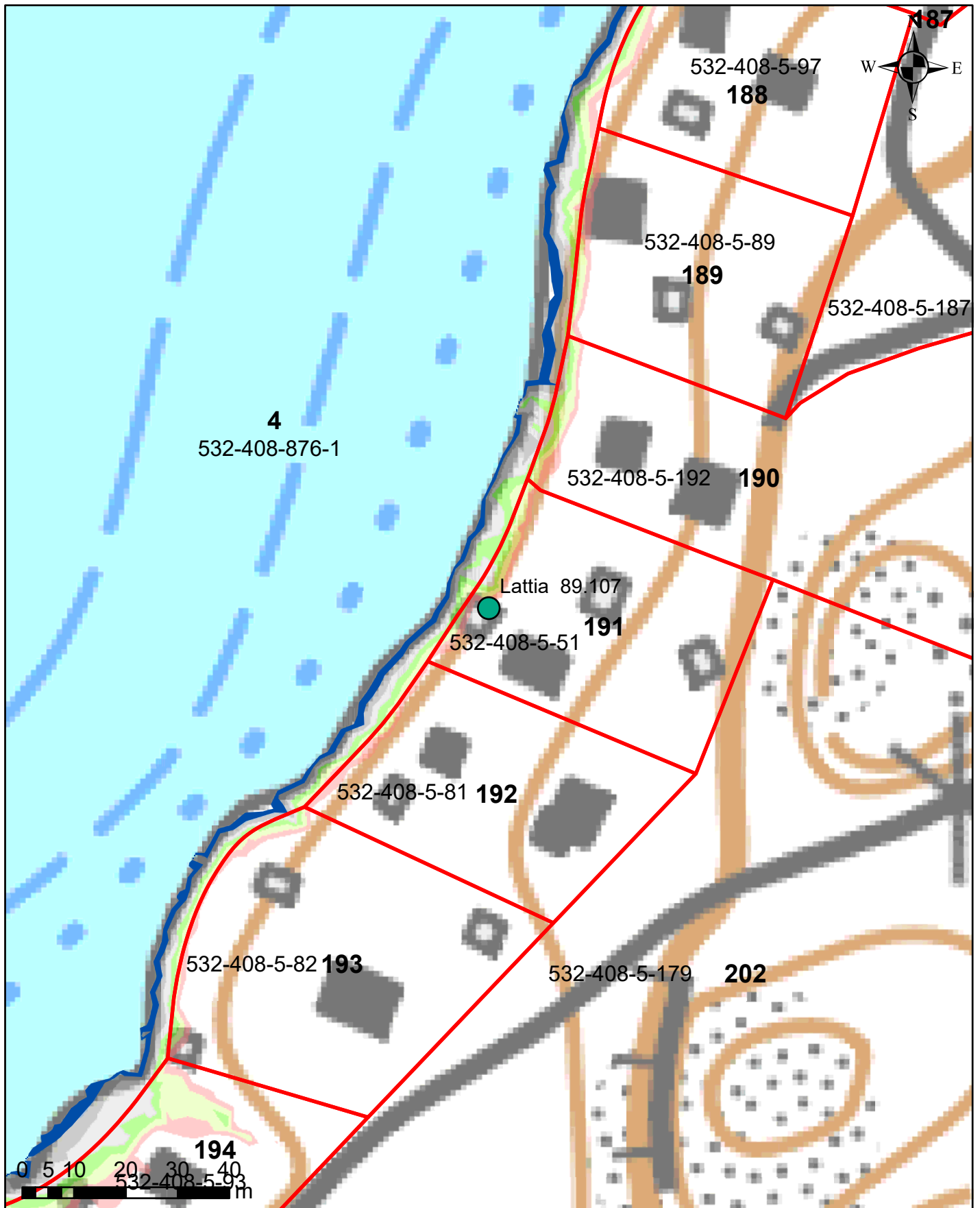
N2000

- Alle 87.00
- 87.00 - 87.06
- 87.06 - 87.21
- Yli 87.21

Ympäristötekniikan insinööritoimisto Jami Aho 31.10.2021

Pohjakartta-aineisto ja kiinteistörajat MML2021

Salajärven ja Ruuhijärven vedenpinnan nostohanke



Kastuessaan vaurioituva rakenne

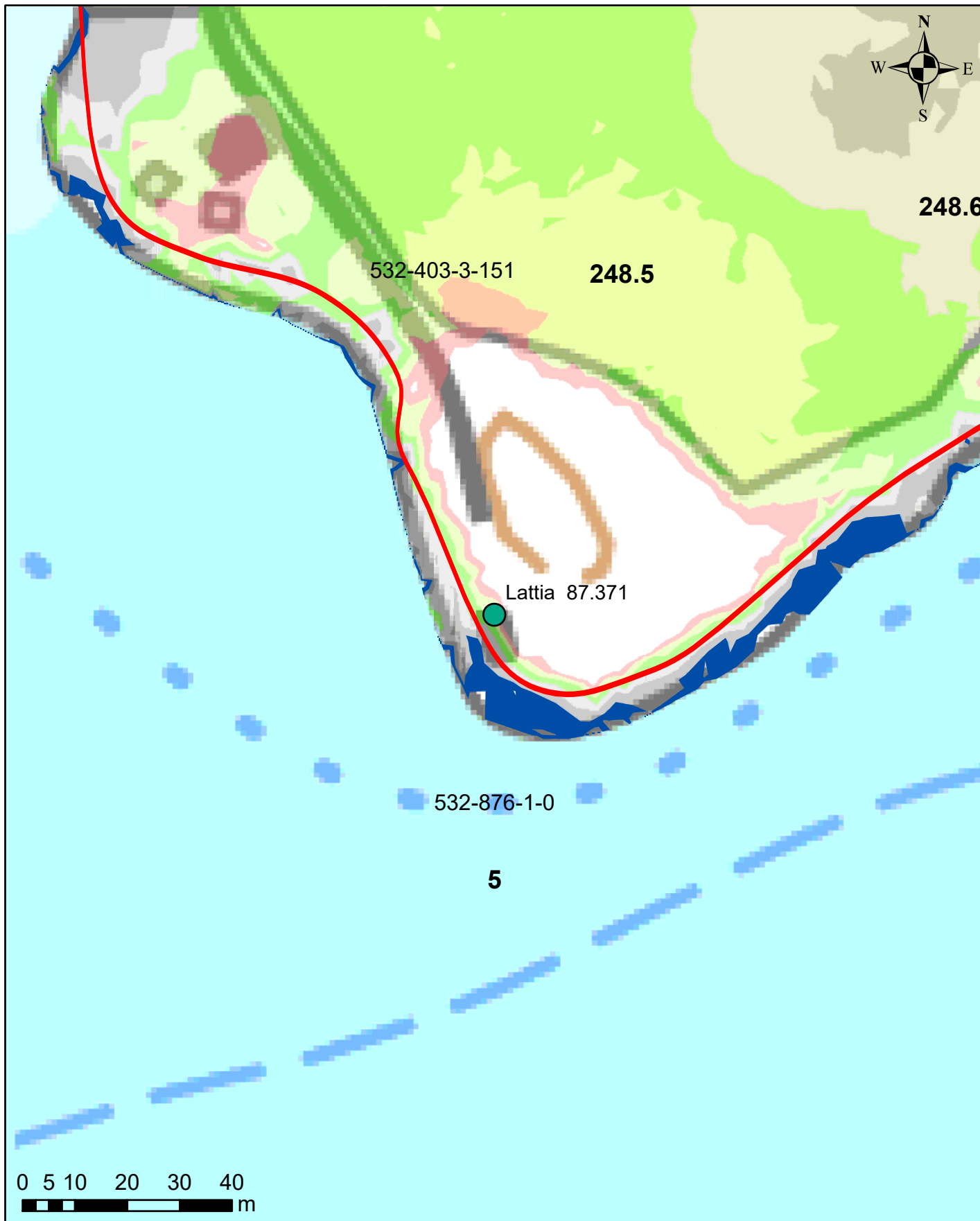
Juokseva numero 191

N2000

- Alle 87.00
- 87.00 - 87.06
- 87.06 - 87.21
- Yli 87.21

Ympäristötekniikan insinööritoimisto Jami Aho 31.10.2021
Pohjakartta-aineisto ja kiinteistörajat MML2021

Salajärven ja Ruuhijärven vedenpinnan nostohanke



Kastuessaan vaurioituva rakenne

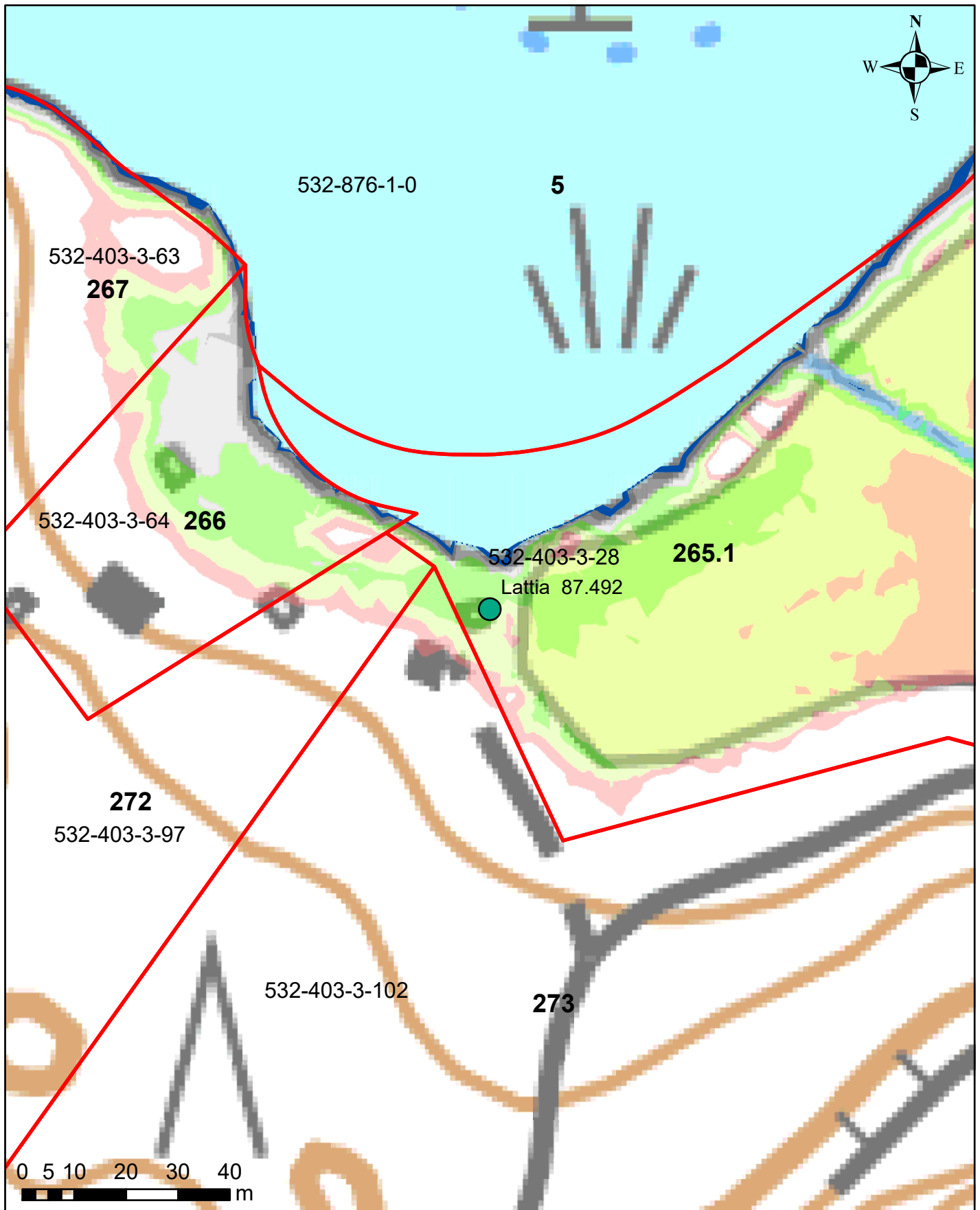
Juokseva numero 248

N2000

- Alle 87.00
- 87.00 - 87.06
- 87.06 - 87.21
- Yli 87.21

Ympäristötekniikan insinööritoimisto Jami Aho 31.10.2021
Pohjakartta-aineisto ja kiinteistörajat MML2021

Salajärven ja Ruuhijärven vedenpinnan nostohanke



Kastuessaan vaurioituva rakenne

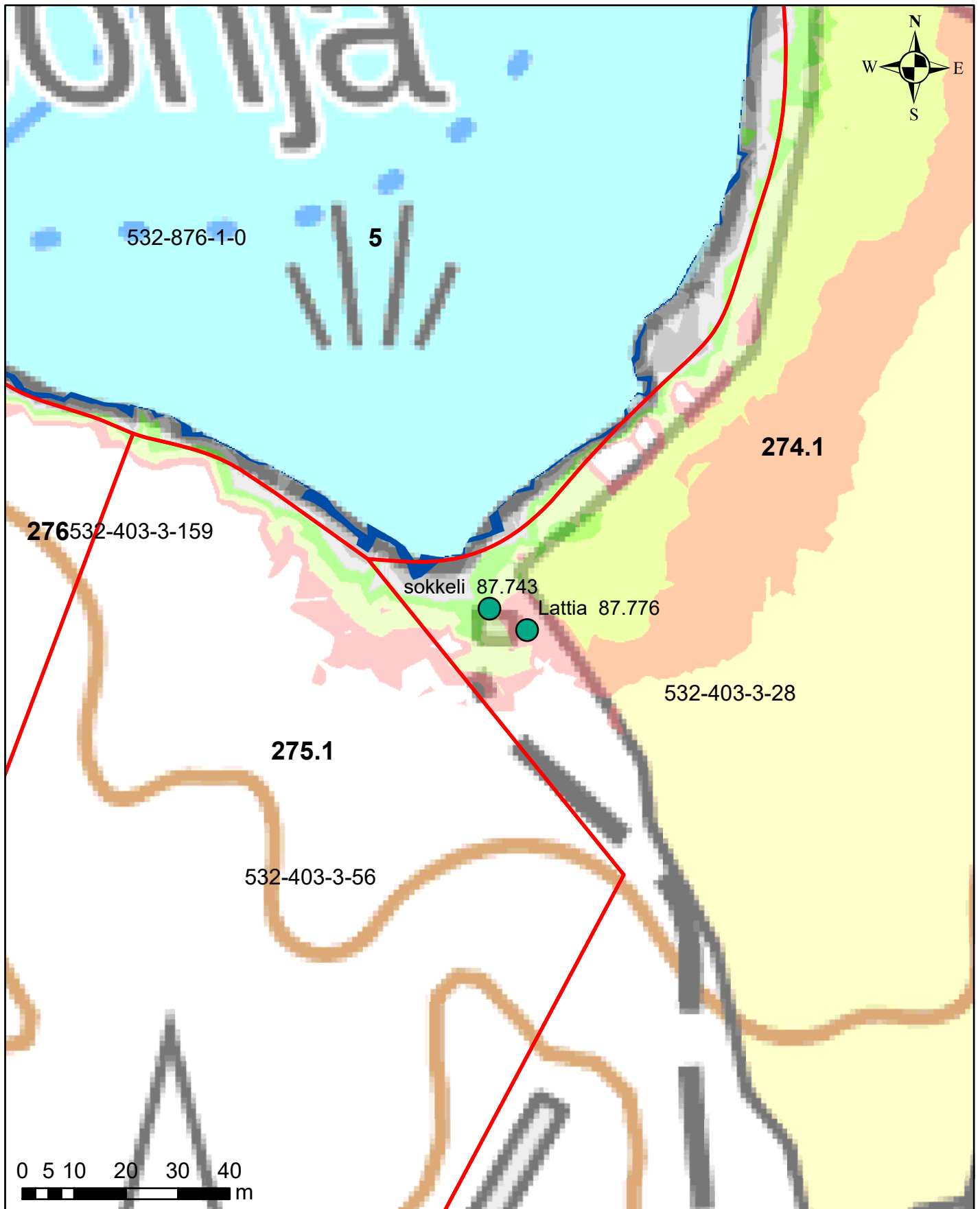
Juokseva numero 265

N2000

- Alle 87.00
- 87.00 - 87.06
- 87.06 - 87.21
- Yli 87.21

Ympäristötekniikan insinööritoimisto Jami Aho 31.10.2021
Pohjakartta-aineisto ja kiinteistörajat MML2021

Salajärven ja Ruuhijärven vedenpinnan nostohanke



Kastuessaan vaurioituva rakenne

Juokseva numero 274

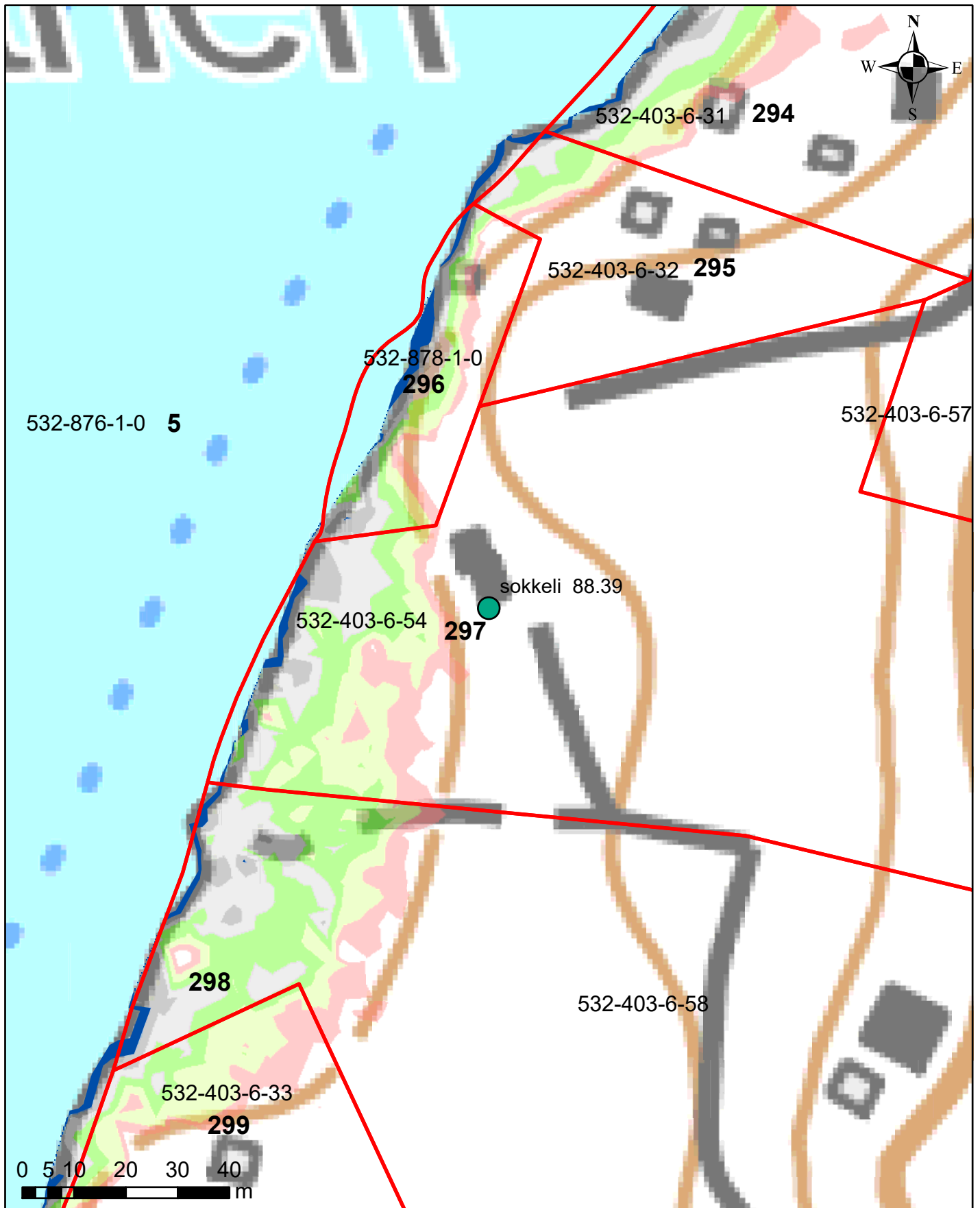
N2000

- Alle 87.00
- 87.00 - 87.06
- 87.06 - 87.21
- Yli 87.21

Ympäristötekniikan insinööritoimisto Jami Aho 31.10.2021

Pohjakartta-aineisto ja kiinteistörajat MML2021

Salajärven ja Ruuhijärven vedenpinnan nostohanke



Kastuessaan vaurioituva rakenne

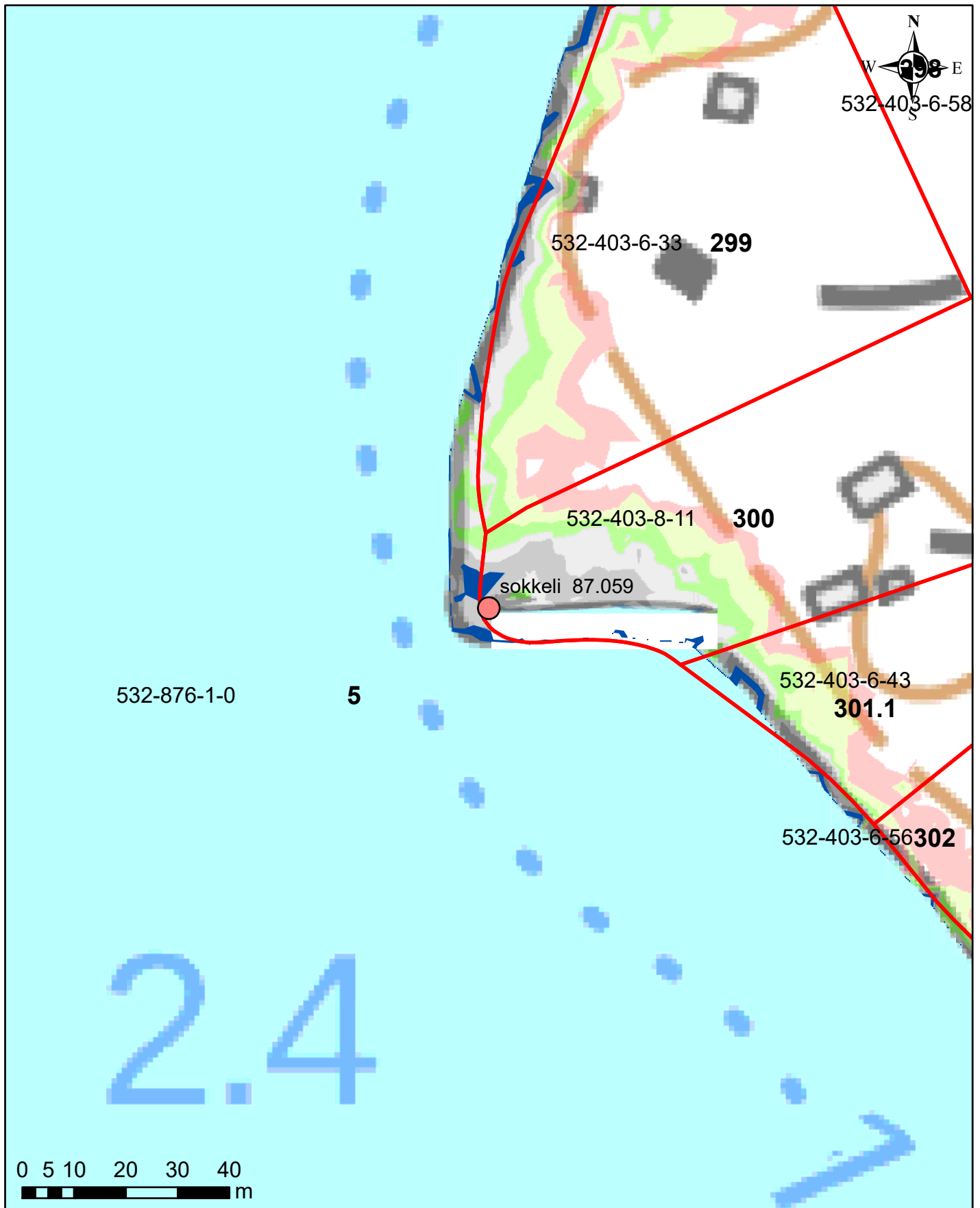
Juokseva numero 297

N2000

- Alle 87.00
- 87.00 - 87.06
- 87.06 - 87.21
- Yli 87.21

Ympäristötekniikan insinööri Jami Aho 31.10.2021
Pohjakartta-aineisto ja kiinteistörajat MML2021

Salajärven ja Ruuhijärven vedenpinnan nostohanke



Kastuessaan vaurioituva rakenne

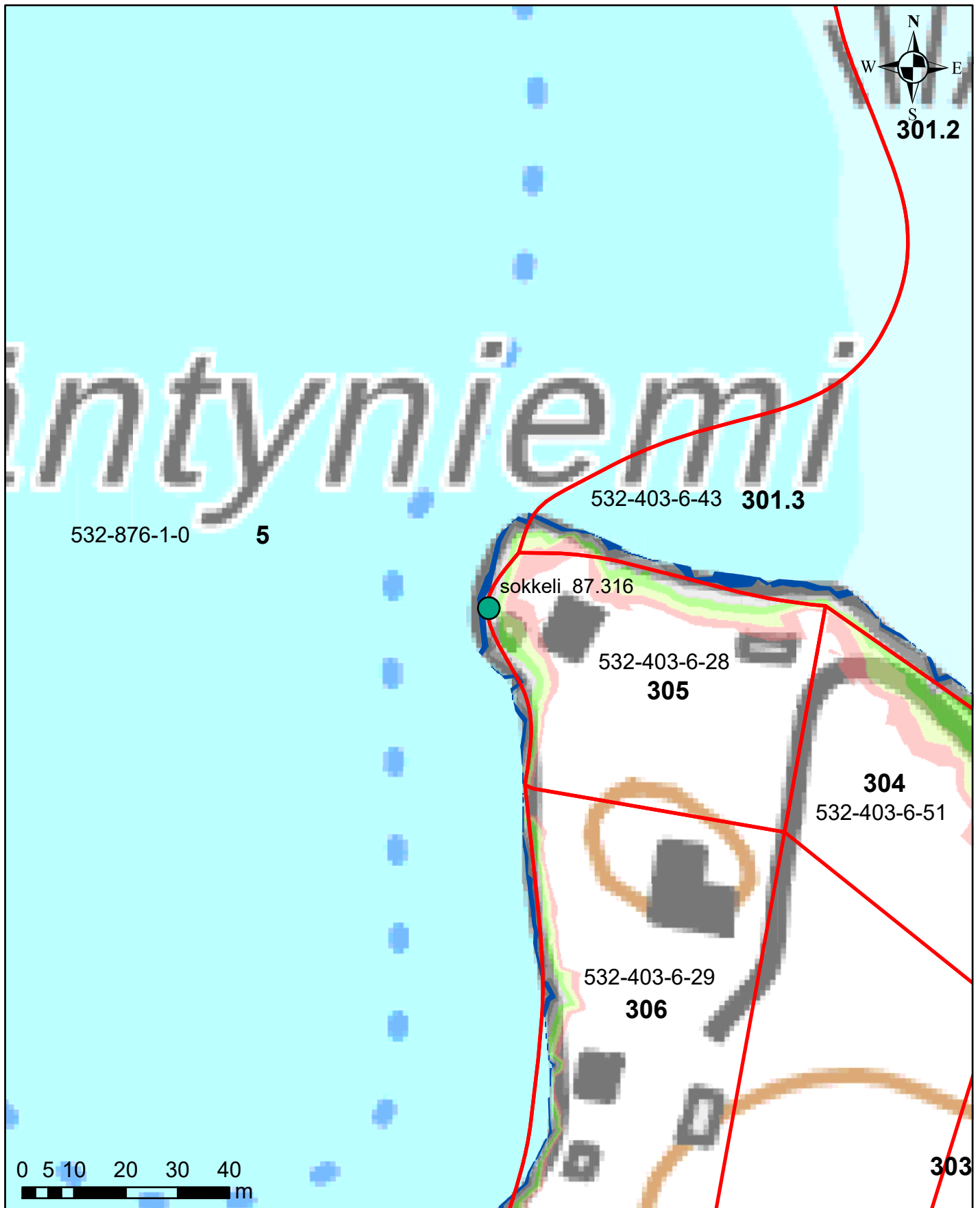
Juokseva numero 300

N2000

- Alle 87.00
- 87.00 - 87.06
- 87.06 - 87.21
- Yli 87.21

Ympäristötekniikan insinööritoimisto Jami Aho 31.10.2021
Pohjakartta-aineisto ja kiinteistörajat MML2021

Salajärven ja Ruuhijärven vedenpinnan nostohanke



Kastuessaan vaurioituva rakenne

Juokseva numero 305

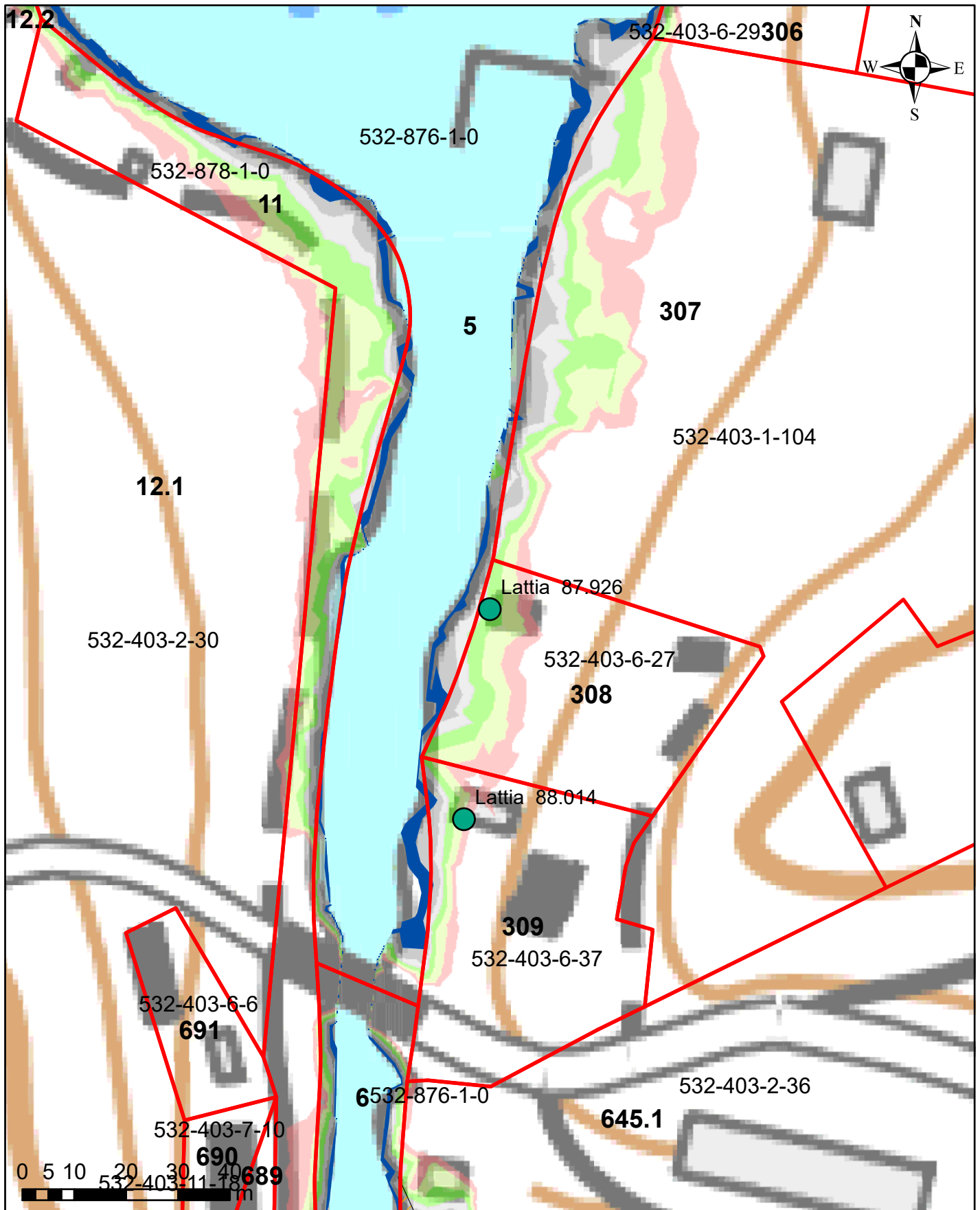
N2000

- Alle 87.00
- 87.00 - 87.06
- 87.06 - 87.21
- Yli 87.21

Ympäristötekniikan insinööritoimisto Jami Aho 31.10.2021

Pohjakartta-aineisto ja kiinteistörajat MML2021

Salajärven ja Ruuhijärven vedenpinnan nostohanke



Kastuessaan vaurioituva rakenne

Juokseva numero 308

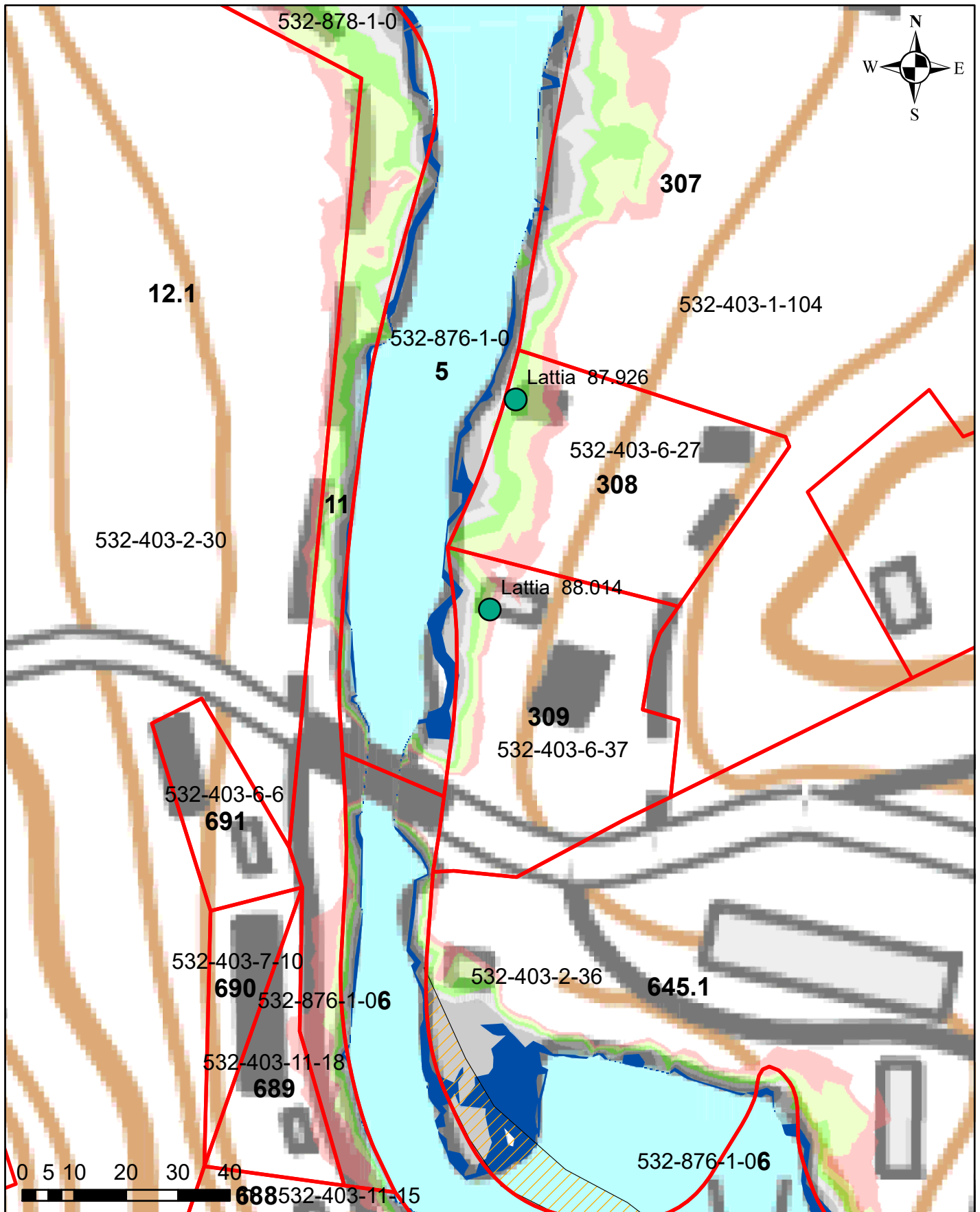
N2000

- Alle 87.00
- 87.00 - 87.06
- 87.06 - 87.21
- Yli 87.21

Ympäristötekniikan insinööritoimisto Jami Aho 31.10.2021

Pohjakartta-aineisto ja kiinteistörajat MML2021

Salajärven ja Ruuhijärven vedenpinnan nostohanke



Kastuessaan vaurioituva rakenne

Juokseva numero 309

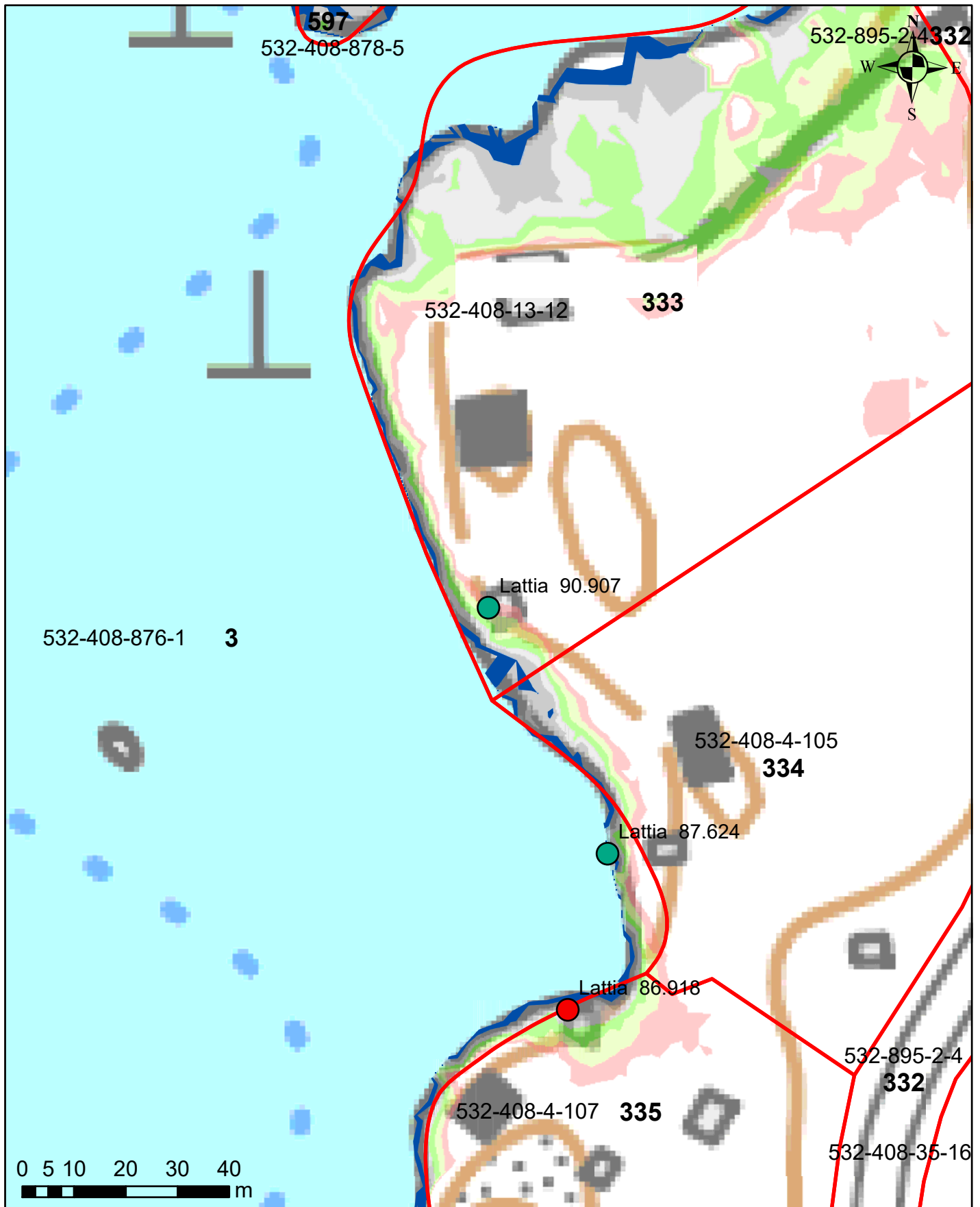
N2000

- Alle 87.00
- 87.00 - 87.06
- 87.06 - 87.21
- Yli 87.21

Ympäristötekniikan insinööritoimisto Jami Aho 31.10.2021

Pohjakartta-aineisto ja kiinteistörajat MML2021

Salajärven ja Ruuhijärven vedenpinnan nostohanke



Kastuessaan vaurioituva rakenne

Juokseva numero 333

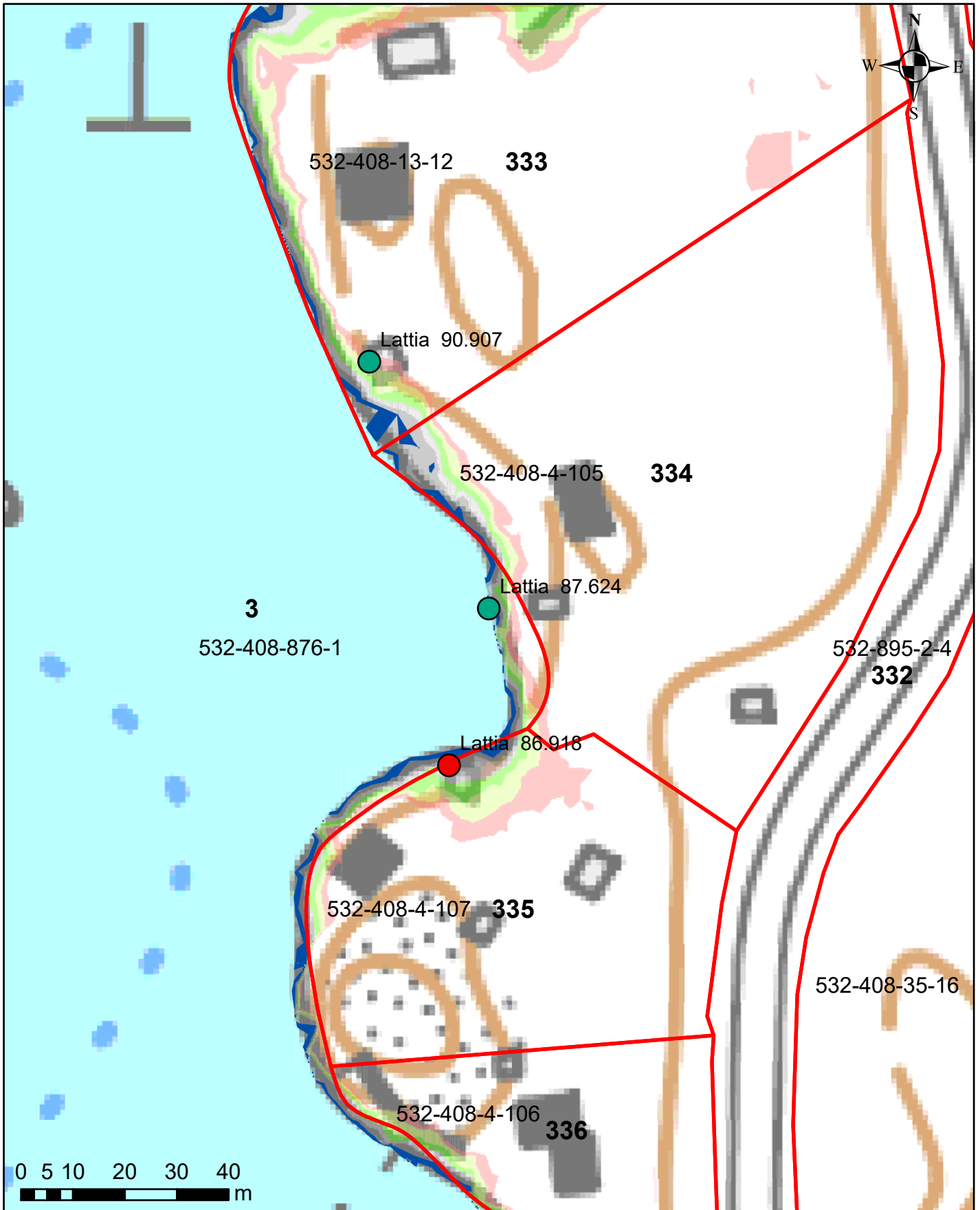
N2000

- Alle 87.00
- 87.00 - 87.06
- 87.06 - 87.21
- Yli 87.21

Ympäristötekniikan insinööritoimisto Jami Aho 31.10.2021

Pohjakartta-aineisto ja kiinteistörajat MML2021

Salajärven ja Ruuhijärven vedenpinnan nostohanke



Kastuessaan vaurioituva rakenne

Juokseva numero 334

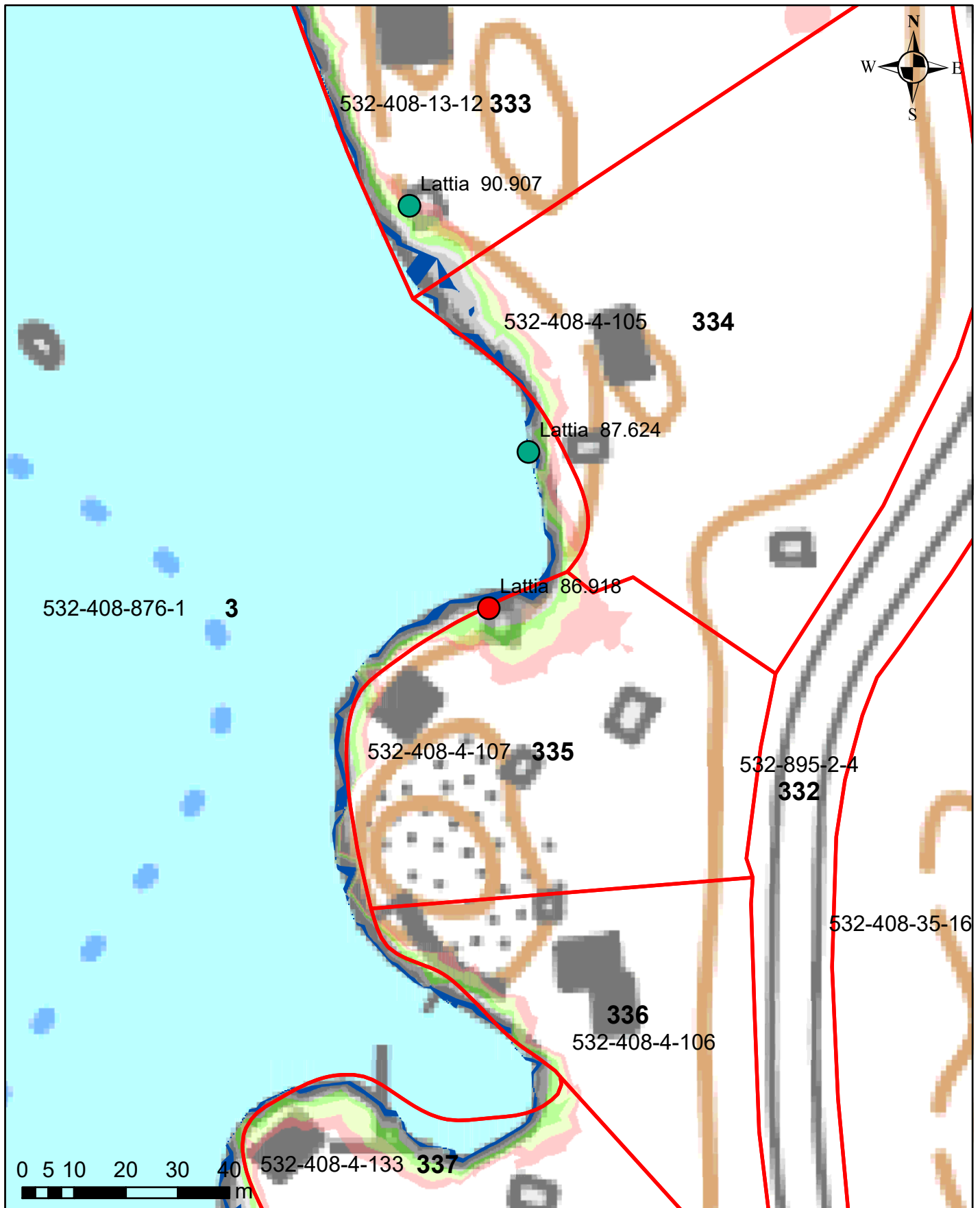
N2000

- Alle 87.00
- 87.00 - 87.06
- 87.06 - 87.21
- Yli 87.21

Ympäristötekniikan insinööritoimisto Jami Aho 31.10.2021

Pohjakartta-aineisto ja kiinteistörajat MML2021

Salajärven ja Ruuhijärven vedenpinnan nostohanke



Kastuessaan vaurioituva rakenne

Juokseva numero 335

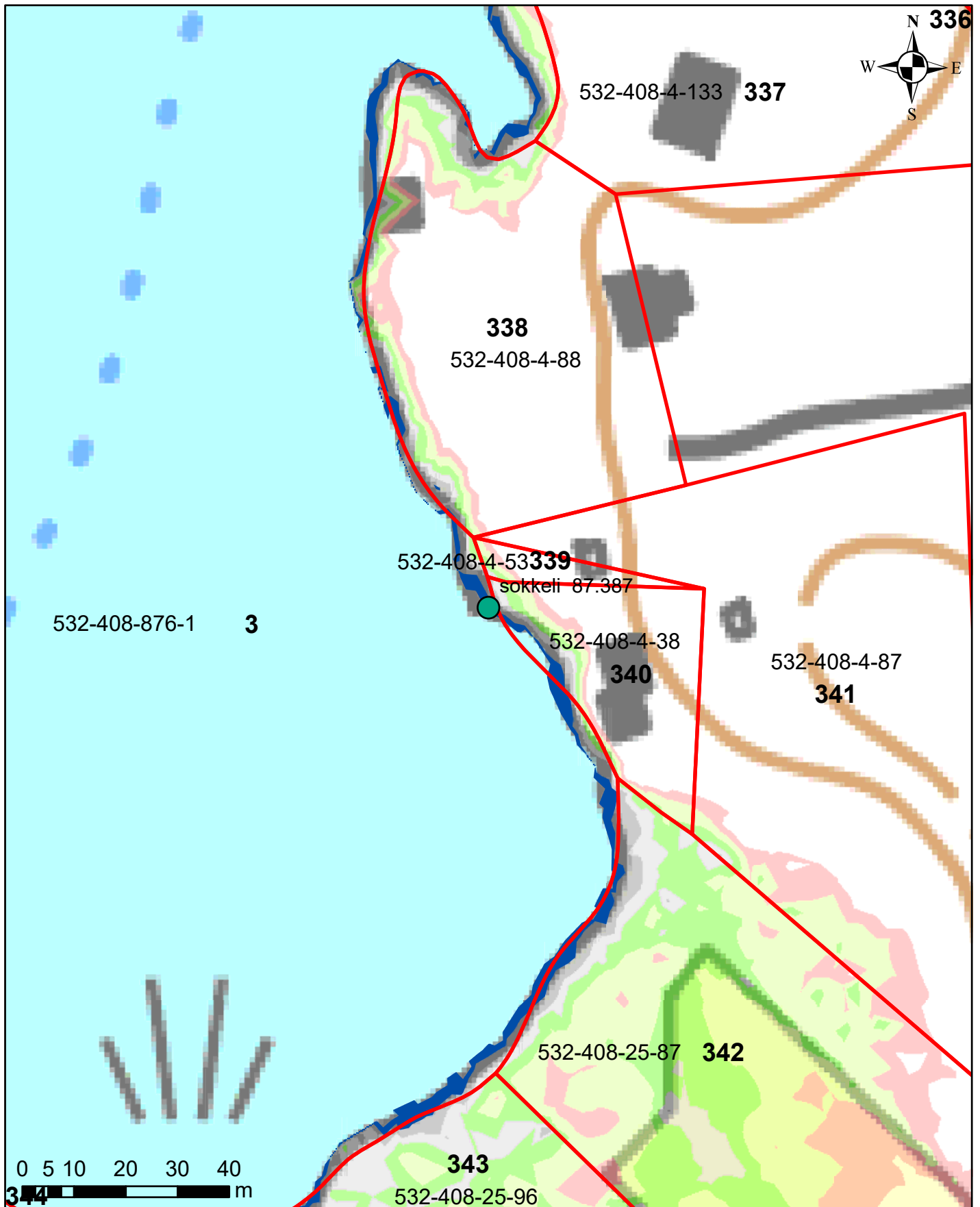
N2000

- Alle 87.00
- 87.00 - 87.06
- 87.06 - 87.21
- Yli 87.21

Ympäristötekniikan insinööritoimisto Jami Aho 31.10.2021

Pohjakartta-aineisto ja kiinteistörajat MML2021

Salajärven ja Ruuhijärven vedenpinnan nostohanke



Kastuessaan vaurioituva rakenne

Juokseva numero 340

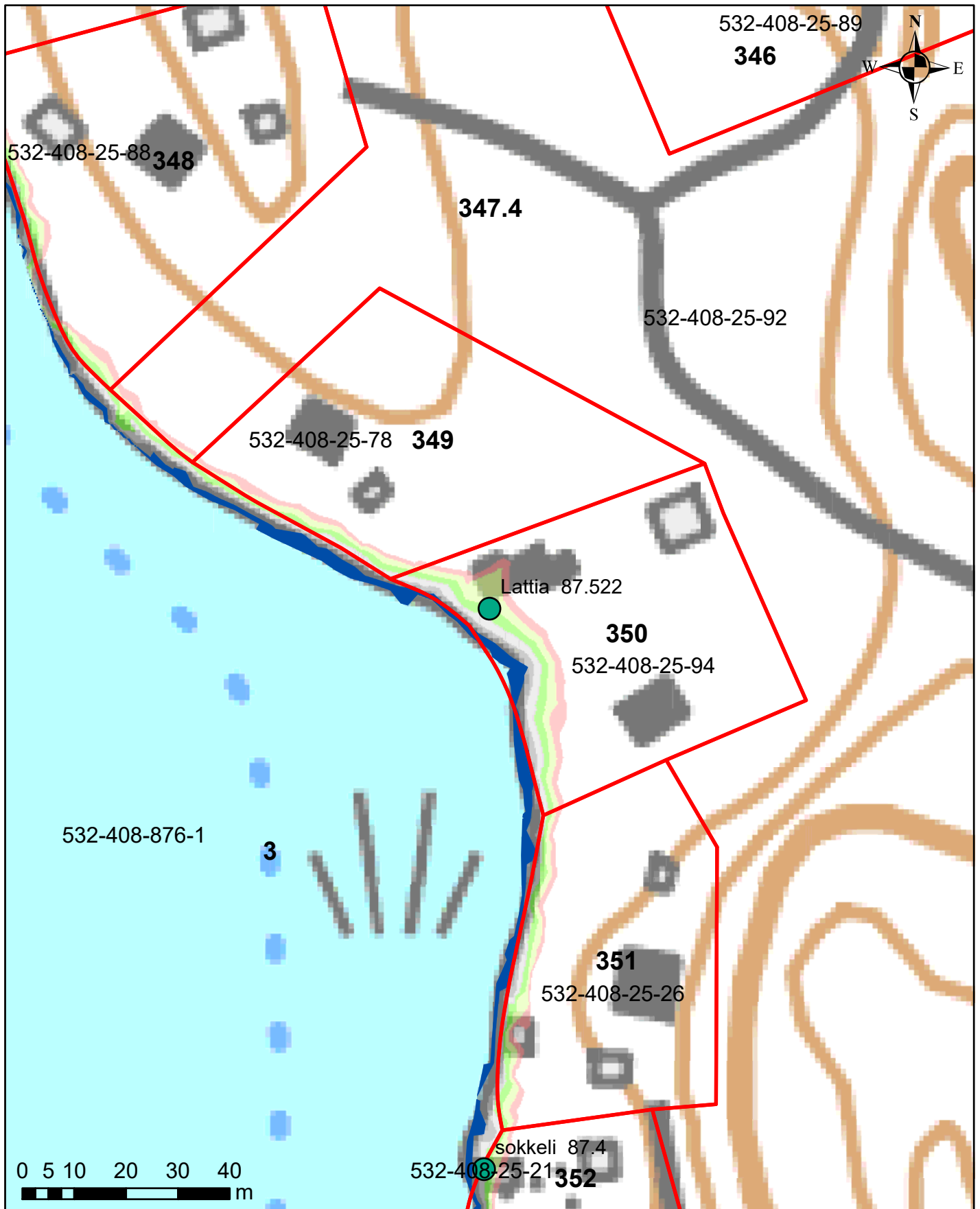
N2000

- Alle 87.00
- 87.00 - 87.06
- 87.06 - 87.21
- Yli 87.21

Ympäristötekniikan insinööritoimisto Jami Aho 31.10.2021

Pohjakartta-aineisto ja kiinteistörajat MML2021

Salajärven ja Ruuhijärven vedenpinnan nostohanke



Kastuessaan vaurioituva rakenne

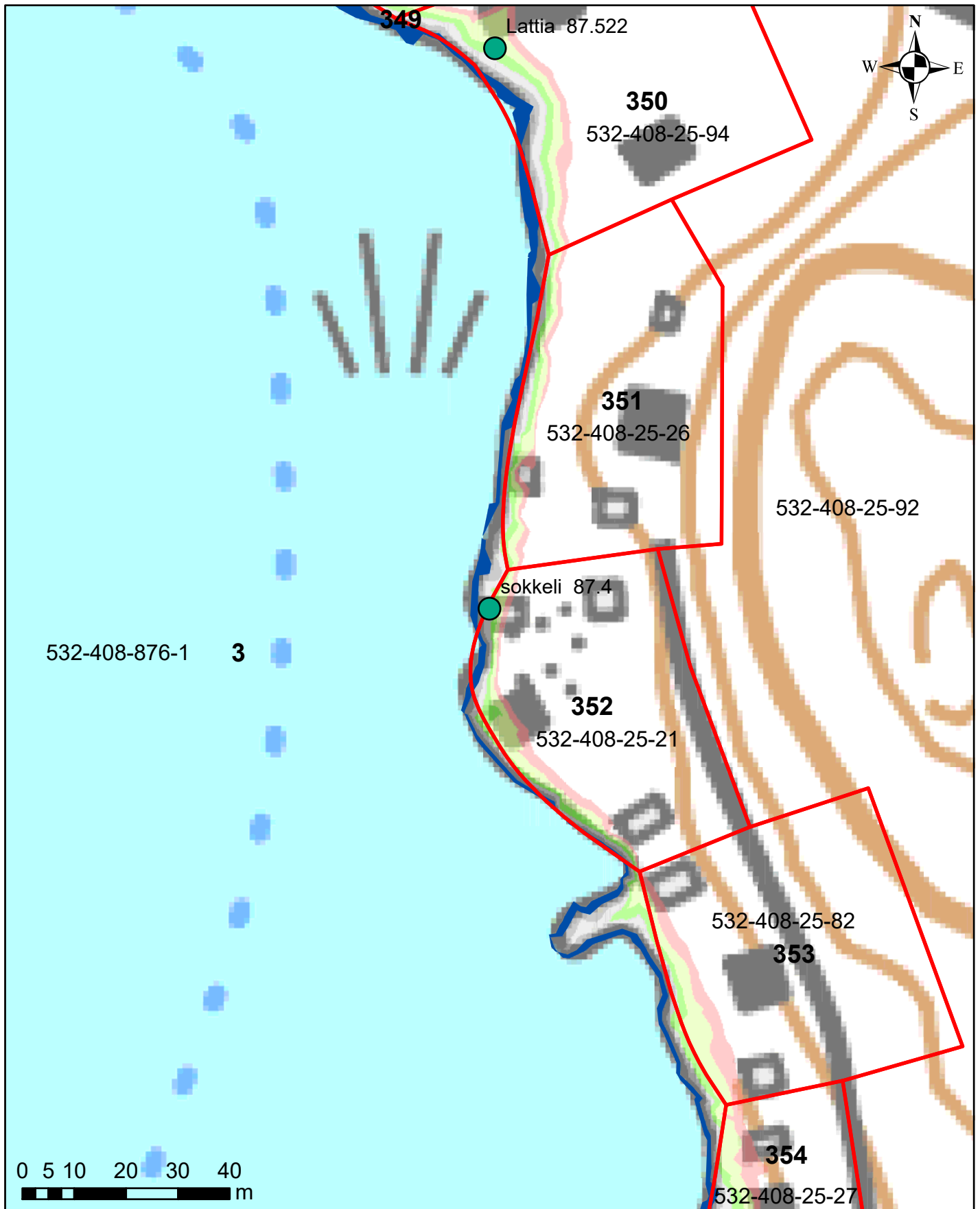
Juokseva numero 350

N2000

- Alle 87.00
- 87.00 - 87.06
- 87.06 - 87.21
- Yli 87.21

Ympäristötekniikan insinööritoimisto Jami Aho 31.10.2021
Pohjakartta-aineisto ja kiinteistörajat MML2021

Salajärven ja Ruuhijärven vedenpinnan nostohanke



Kastuessaan vaurioituva rakenne

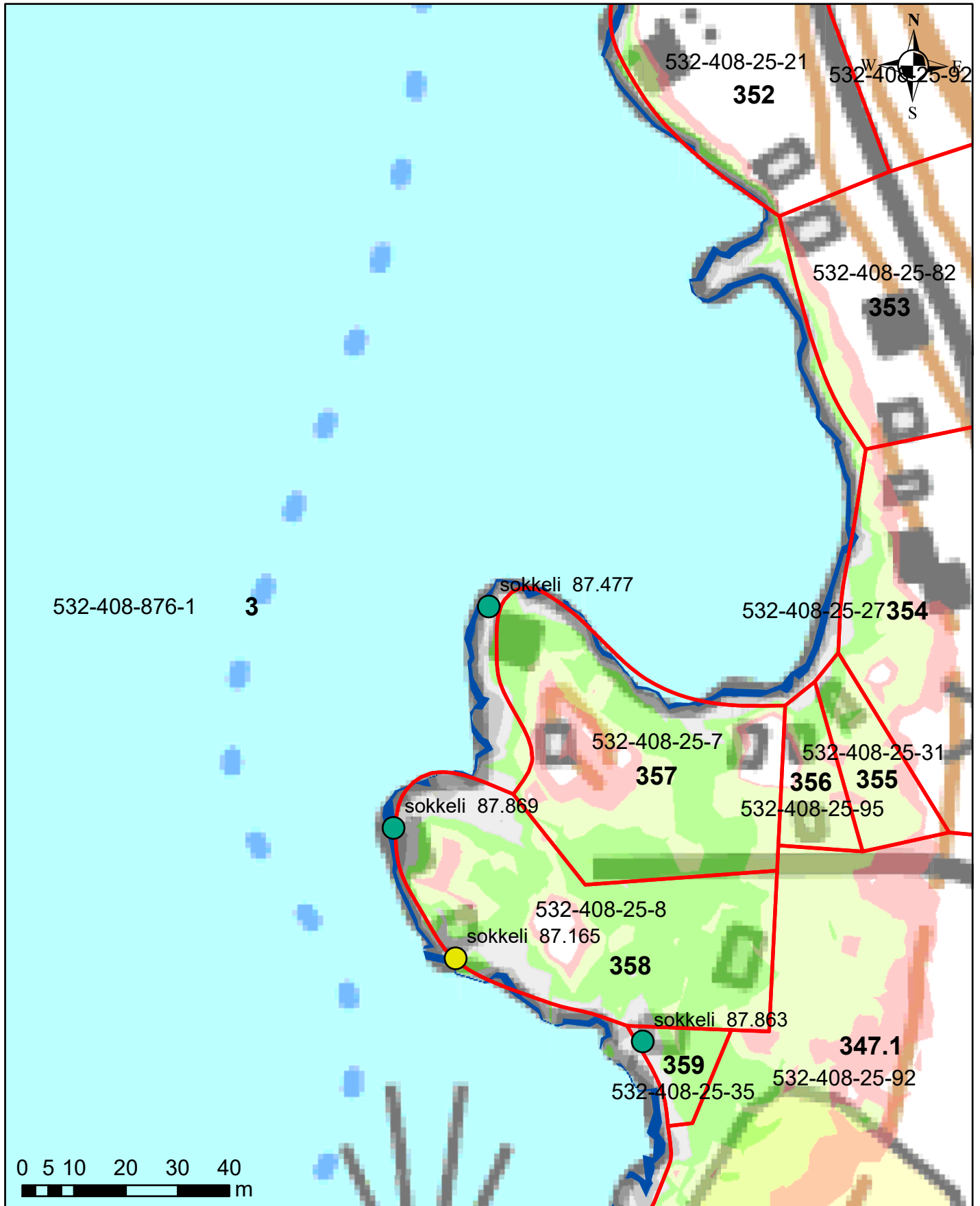
Juokseva numero 352

N2000

- Alle 87.00
- 87.00 - 87.06
- 87.06 - 87.21
- Yli 87.21

Ympäristötekniikan insinööritoimisto Jami Aho 31.10.2021
Pohjakartta-aineisto ja kiinteistörajat MML2021

Salajärven ja Ruuhijärven vedenpinnan nostohanke



Kastuessaan vaurioituva rakenne

Juokseva numero 357

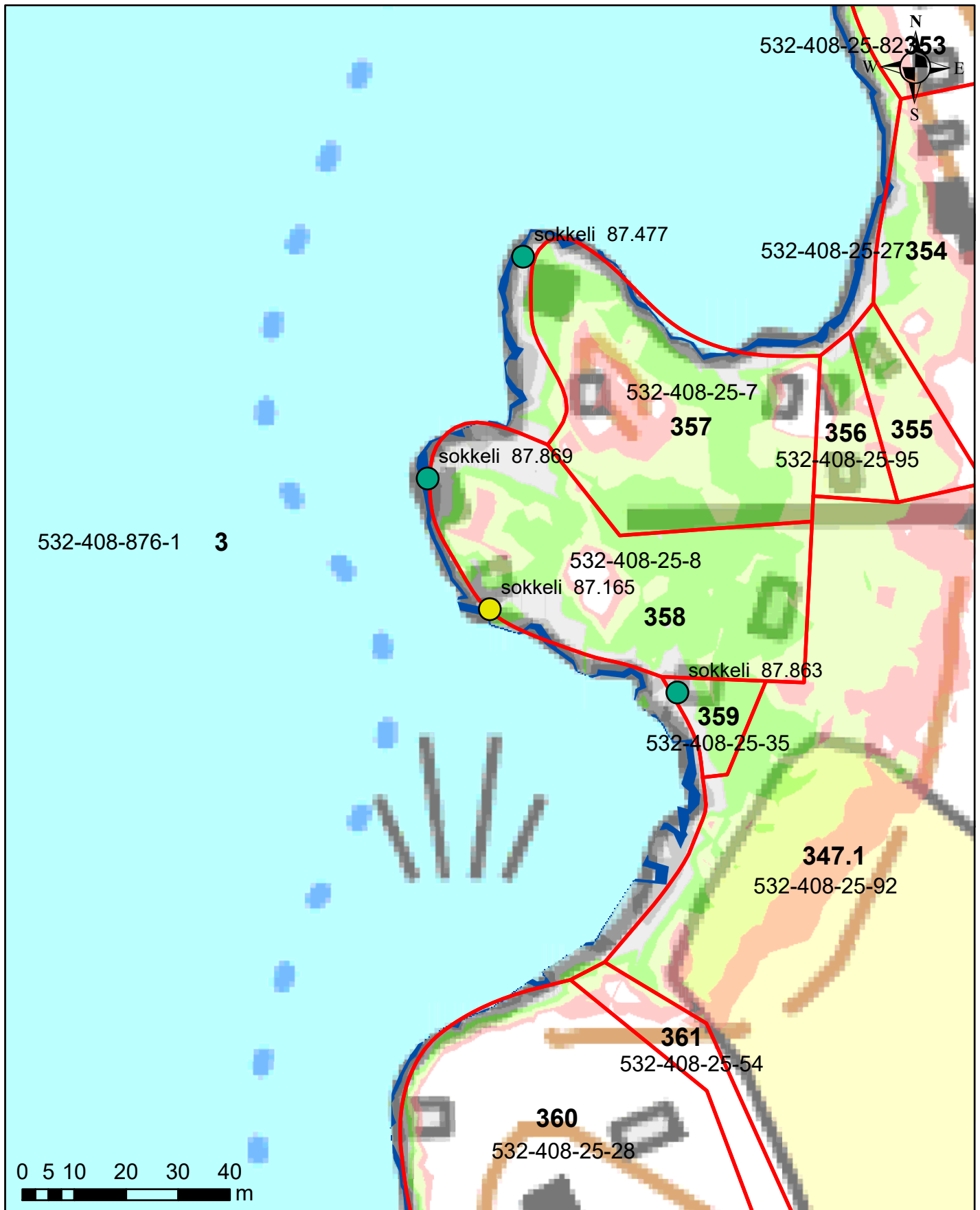
N2000

- Alle 87.00
- 87.00 - 87.06
- 87.06 - 87.21
- Yli 87.21

Ympäristötekniikan insinööritoimisto Jami Aho 31.10.2021

Pohjakartta-aineisto ja kiinteistörajat MML2021

Salajärven ja Ruuhijärven vedenpinnan nostohanke



Kastuessaan vaurioituva rakenne

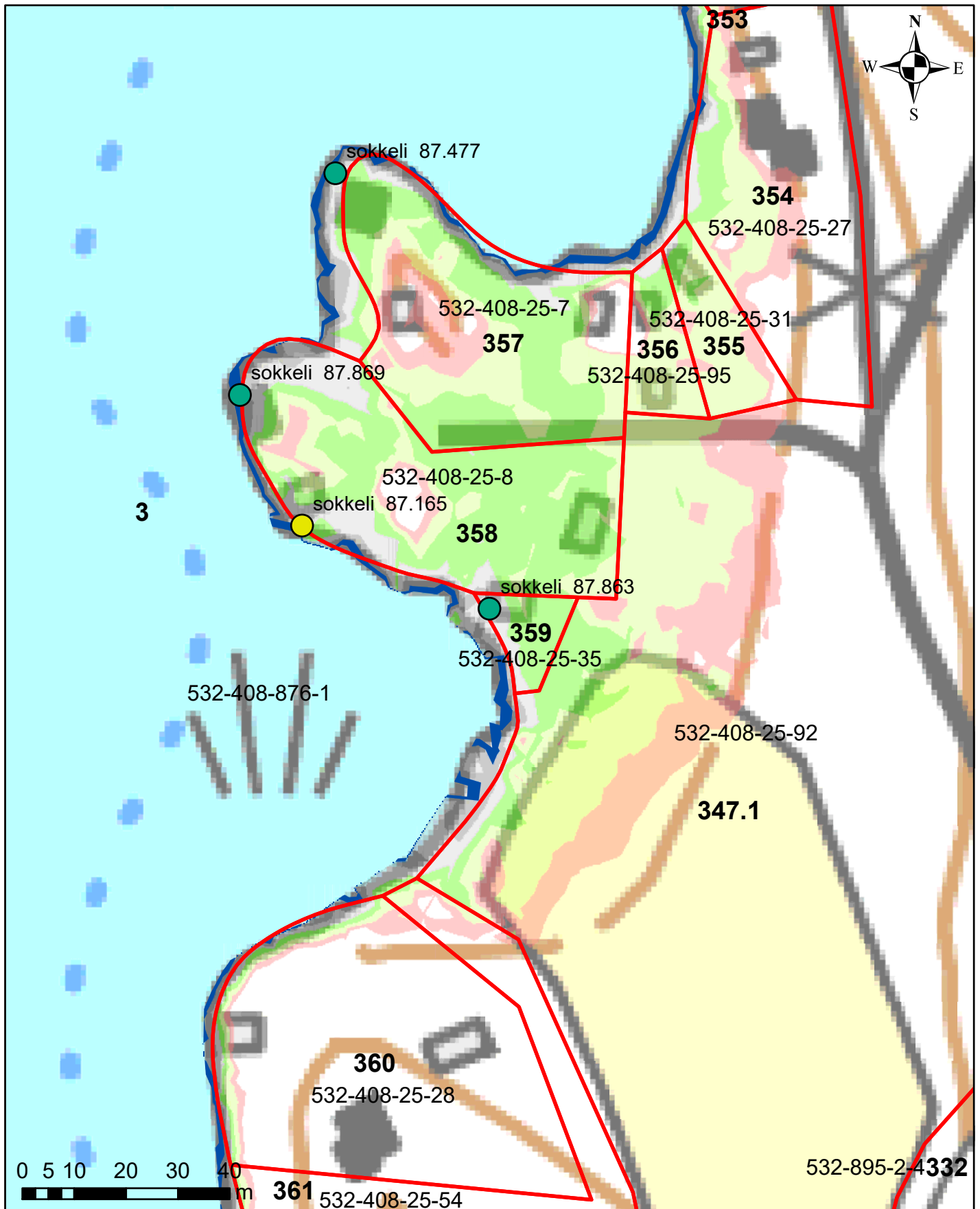
Juokseva numero 358

N2000

- Alle 87.00
- 87.00 - 87.06
- 87.06 - 87.21
- Yli 87.21

Ympäristötekniikan insinööritoimisto Jami Aho 31.10.2021
Pohjakartta-aineisto ja kiinteistörajat MML2021

Salajärven ja Ruuhijärven vedenpinnan nostohanke



Kastuessaan vaurioituva rakenne

Juokseva numero 359

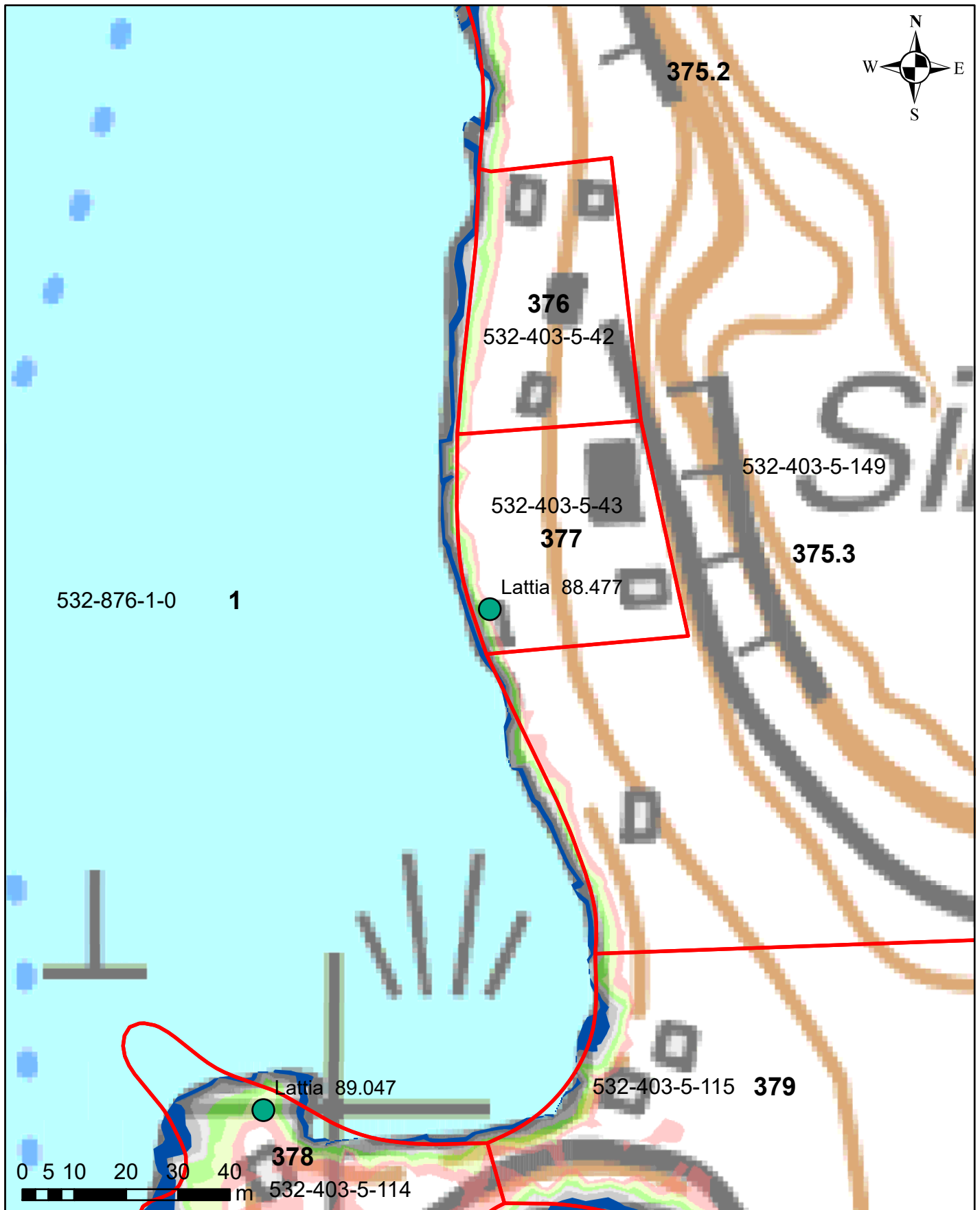
N2000

- Alle 87.00
- 87.00 - 87.06
- 87.06 - 87.21
- Yli 87.21

Ympäristötekniikan insinööritoimisto Jami Aho 31.10.2021

Pohjakartta-aineisto ja kiinteistörajat MML2021

Salajärven ja Ruuhijärven vedenpinnan nostohanke



Kastuessaan vaurioituva rakenne

Juokseva numero 377

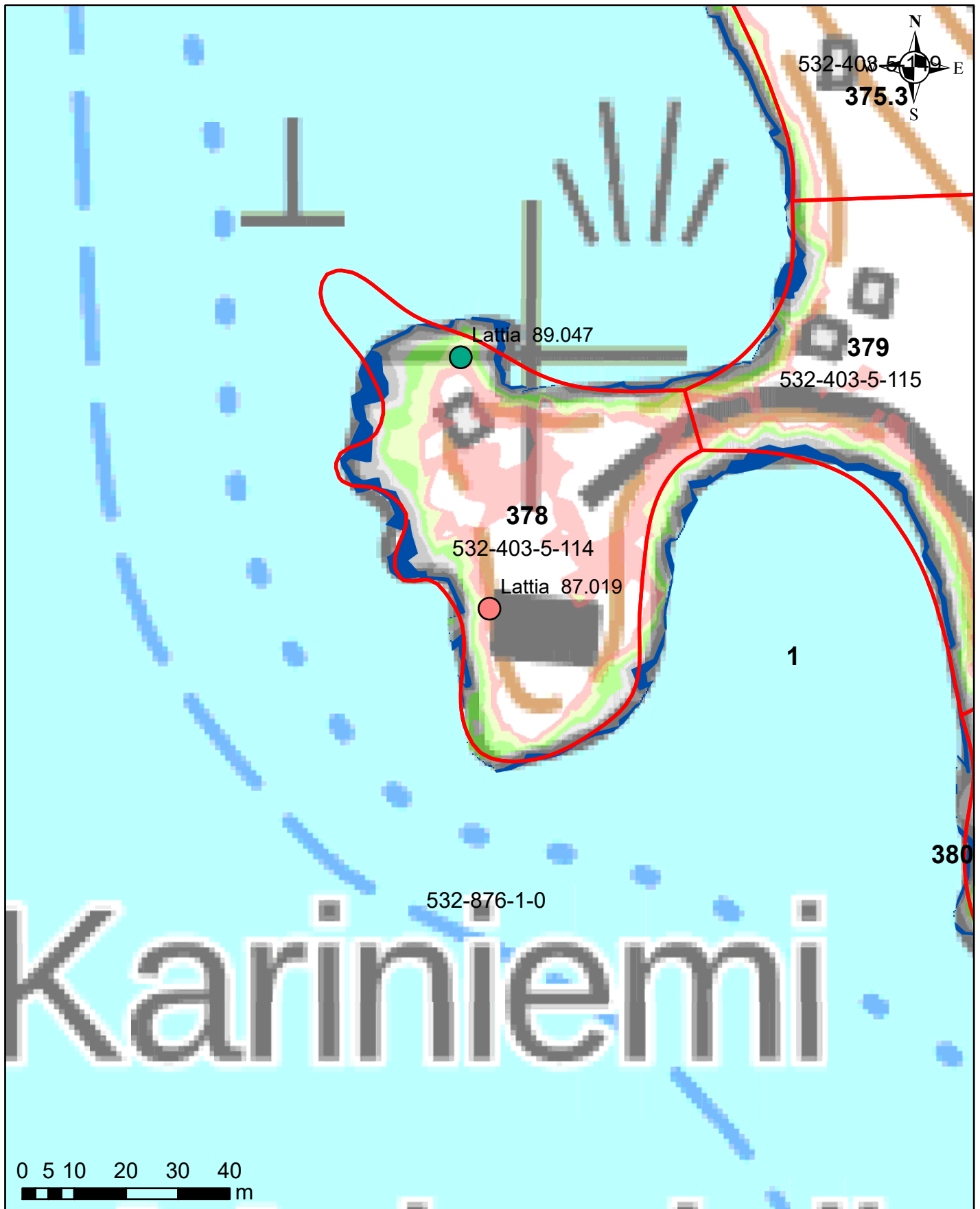
N2000

- Alle 87.00
- 87.00 - 87.06
- 87.06 - 87.21
- Yli 87.21

Ympäristötekniikan insinööritoimisto Jami Aho 31.10.2021

Pohjakartta-aineisto ja kiinteistörajat MML2021

Salajärven ja Ruuhijärven vedenpinnan nostohanke



Kastuessaan vaurioituva rakenne

Juokseva numero 378

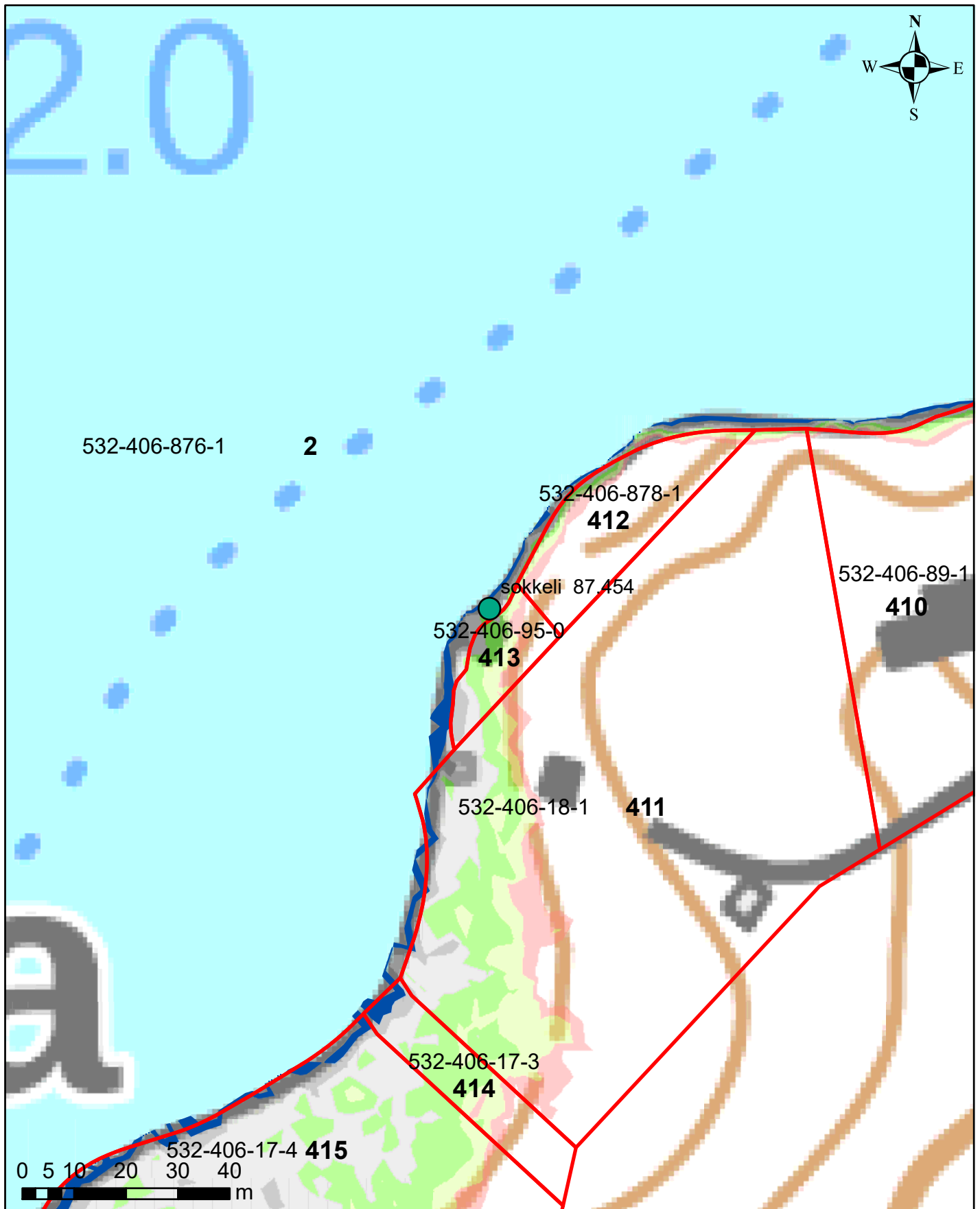
N2000

- Alle 87.00
- 87.00 - 87.06
- 87.06 - 87.21
- Yli 87.21

Ympäristötekniikan insinööritoimisto Jami Aho 31.10.2021

Pohjakartta-aineisto ja kiinteistörajat MML2021

Salajärven ja Ruuhijärven vedenpinnan nostohanke



Kastuessaan vaurioituva rakenne

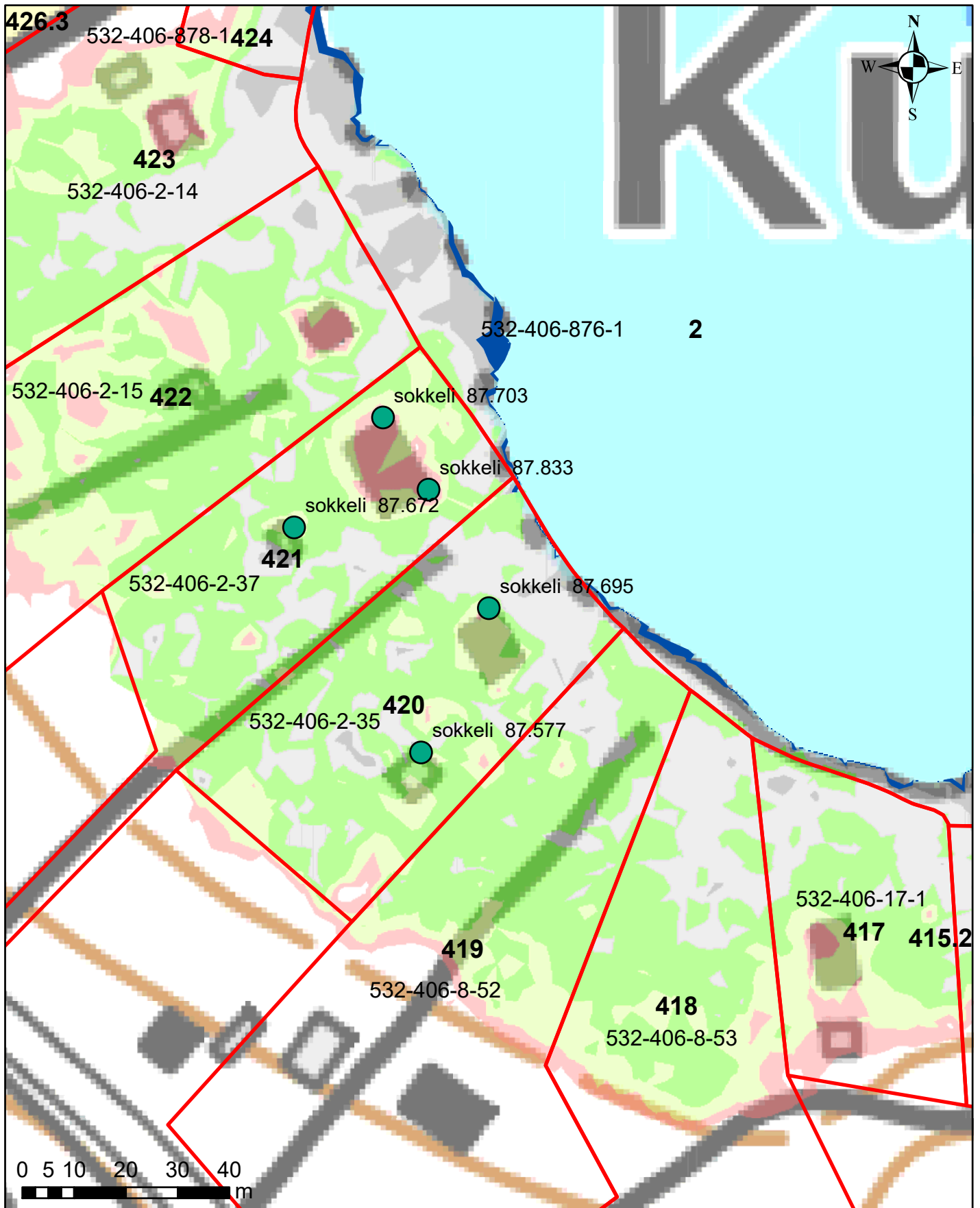
Juokseva numero 413

N2000

- Alle 87.00
- 87.00 - 87.06
- 87.06 - 87.21
- Yli 87.21

Ympäristötekniikan insinööritoimisto Jami Aho 31.10.2021
Pohjakartta-aineisto ja kiinteistörajat MML2021

Salajärven ja Ruuhijärven vedenpinnan nostohanke



Kastuessaan vaurioituva rakenne

Juokseva numero 420

N2000

- Alle 87.00
- 87.00 - 87.06
- 87.06 - 87.21
- Yli 87.21

Ympäristötekniikan insinööritoimisto Jami Aho 31.10.2021

Pohjakartta-aineisto ja kiinteistörajat MML2021

Salajärven ja Ruuhijärven vedenpinnan nostohanke



Kastuessaan vaurioituva rakenne

Juokseva numero 421

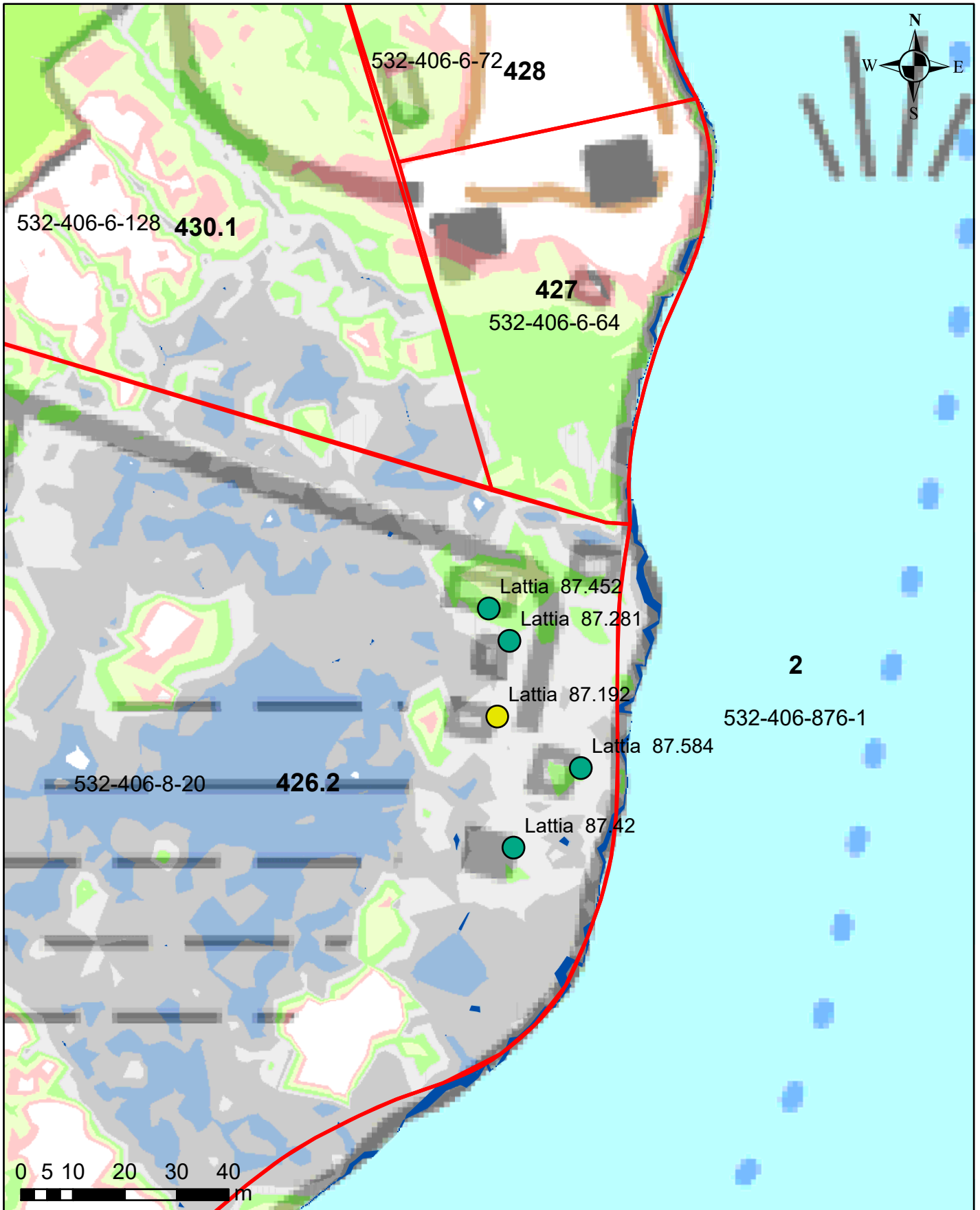
N2000

- Alle 87.00
- 87.00 - 87.06
- 87.06 - 87.21
- Yli 87.21

Ympäristötekniikan insinööritoimisto Jami Aho 31.10.2021

Pohjakartta-aineisto ja kiinteistörajat MML2021

Salajärven ja Ruuhijärven vedenpinnan nostohanke



Kastuessaan vaurioituva rakenne

Juokseva numero 426

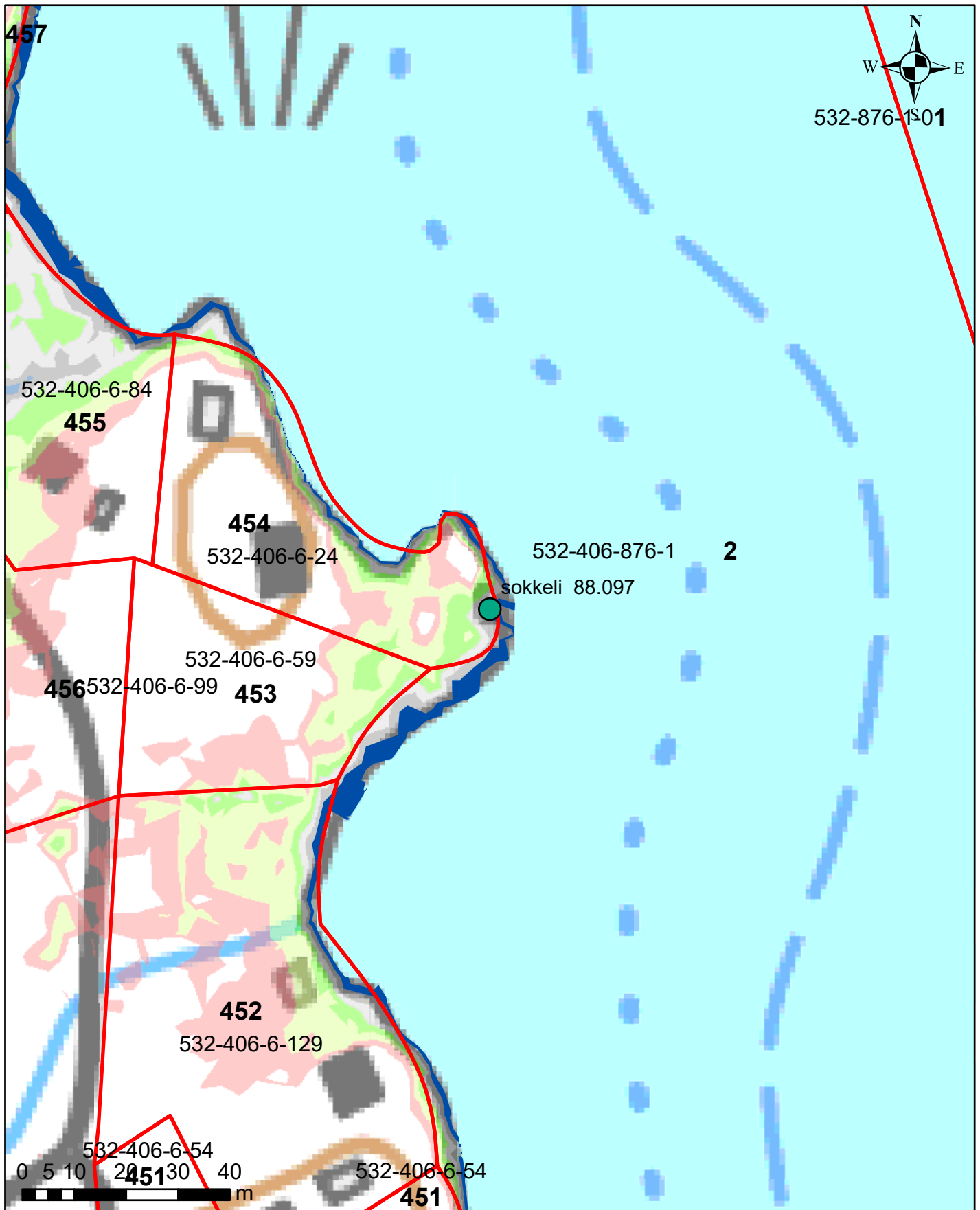
N2000

- Alle 87.00
- 87.00 - 87.06
- 87.06 - 87.21
- Yli 87.21

Ympäristötekniikan insinööritoimisto Jami Aho 31.10.2021

Pohjakartta-aineisto ja kiinteistörajat MML2021

Salajärven ja Ruuhijärven vedenpinnan nostohanke



Kastuessaan vaurioituva rakenne

Juokseva numero 454

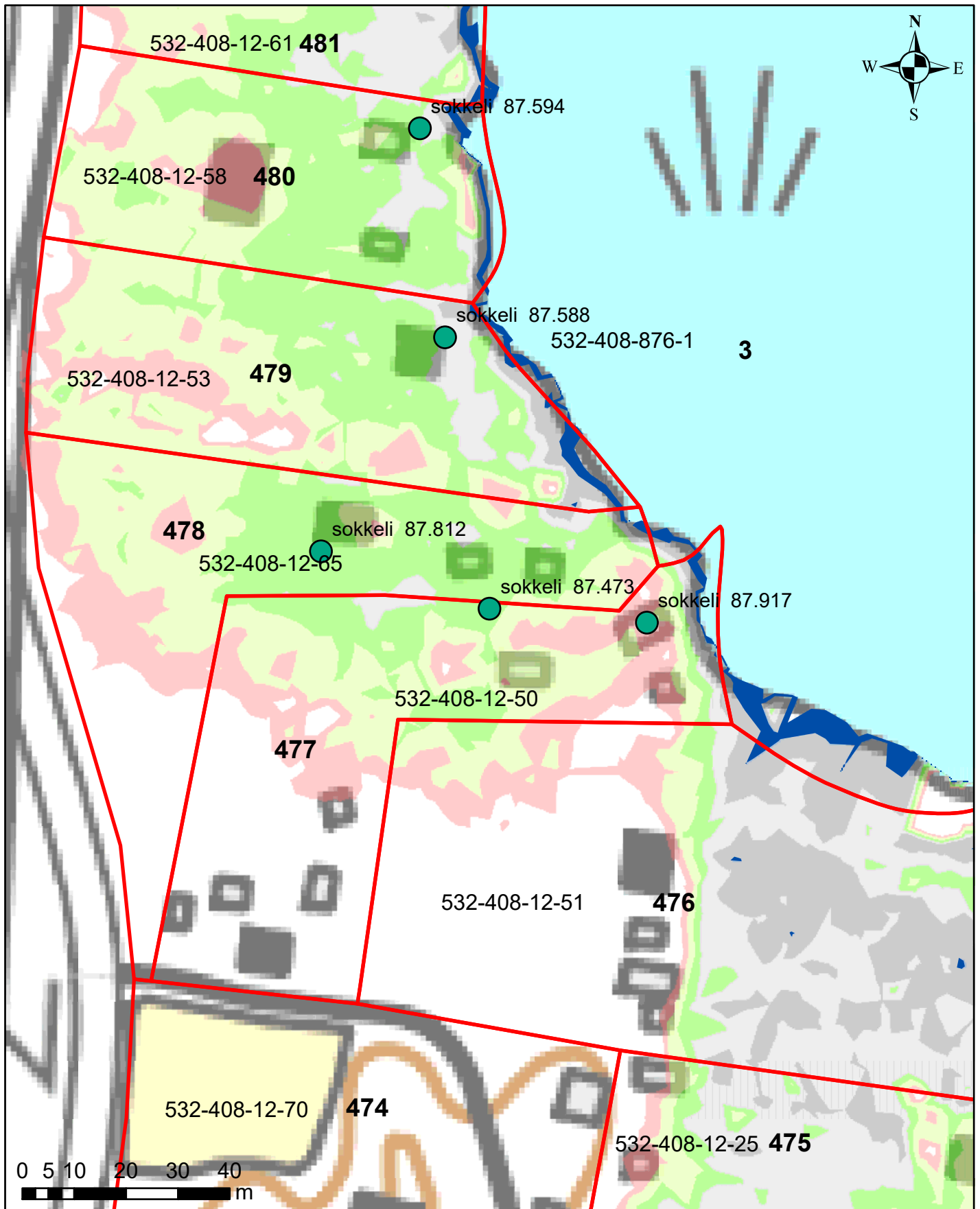
N2000

- Alle 87.00
- 87.00 - 87.06
- 87.06 - 87.21
- Yli 87.21

Ympäristötekniikan insinööritoimisto Jami Aho 31.10.2021

Pohjakartta-aineisto ja kiinteistörajat MML2021

Salajärven ja Ruuhijärven vedenpinnan nostohanke



Kastuessaan vaurioituva rakenne

Juokseva numero 477

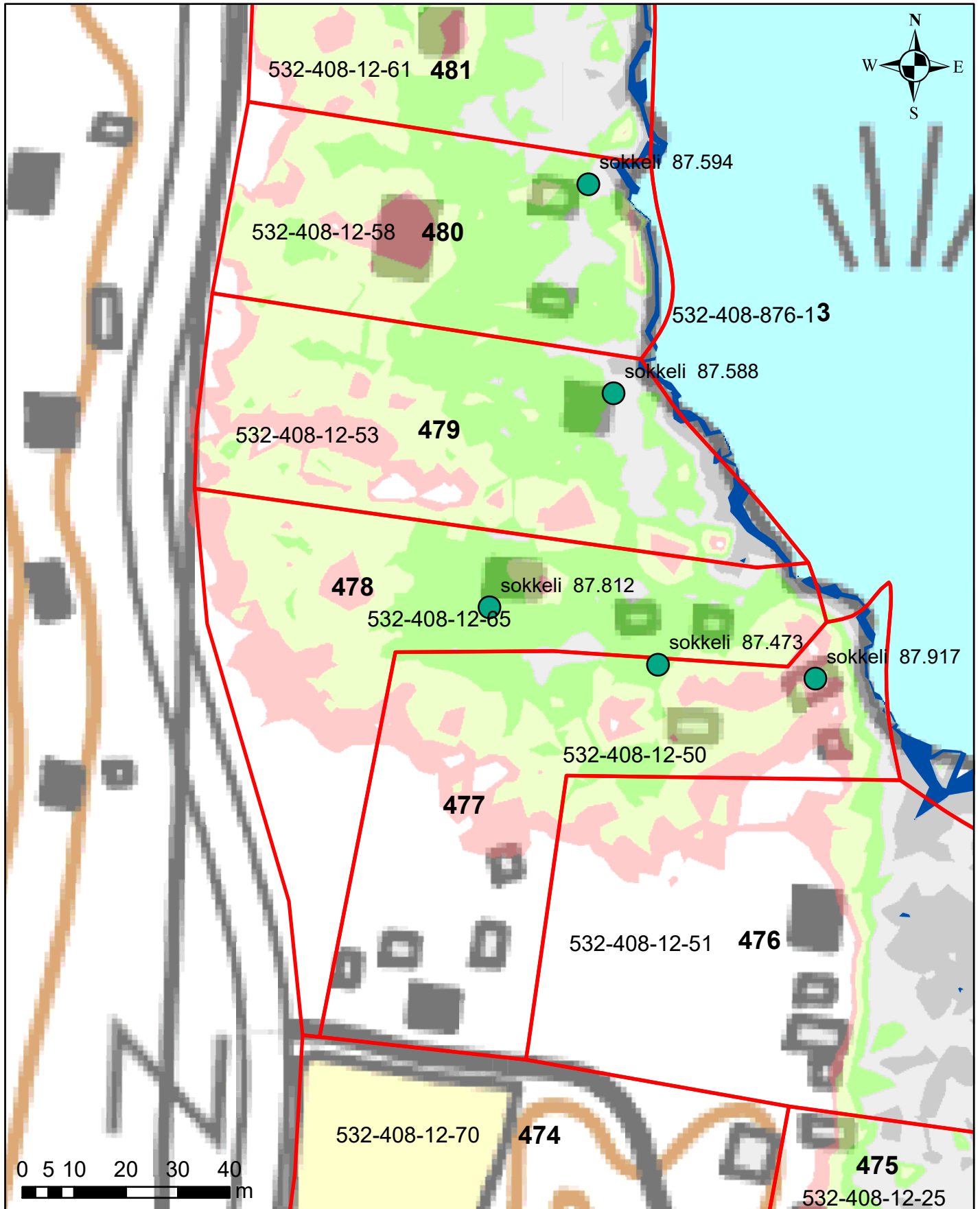
N2000

- Alle 87.00
- 87.00 - 87.06
- 87.06 - 87.21
- Yli 87.21

Ympäristötekniikan insinööritoimisto Jami Aho 31.10.2021

Pohjakartta-aineisto ja kiinteistörajat MML2021

Salajärven ja Ruuhijärven vedenpinnan nostohanke



Kastuessaan vaurioituva rakenne

Juokseva numero 478

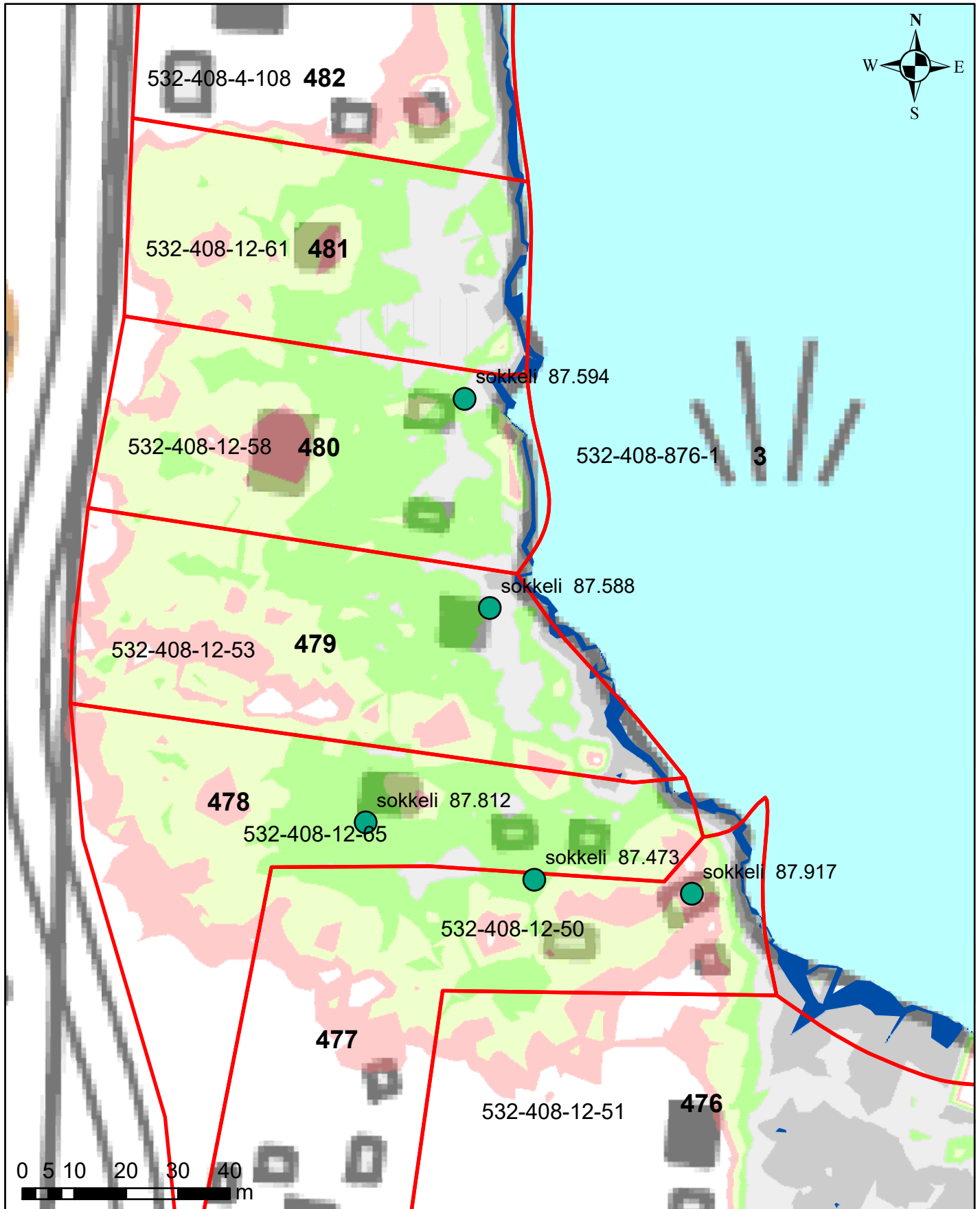
N2000

- Alle 87.00
- 87.00 - 87.06
- 87.06 - 87.21
- Yli 87.21

Ympäristötekniikan insinööritoimisto Jami Aho 31.10.2021

Pohjakartta-aineisto ja kiinteistörajat MML2021

Salajärven ja Ruuhijärven vedenpinnan nostohanke



Kastuessaan vaurioituva rakenne

Juokseva numero 479

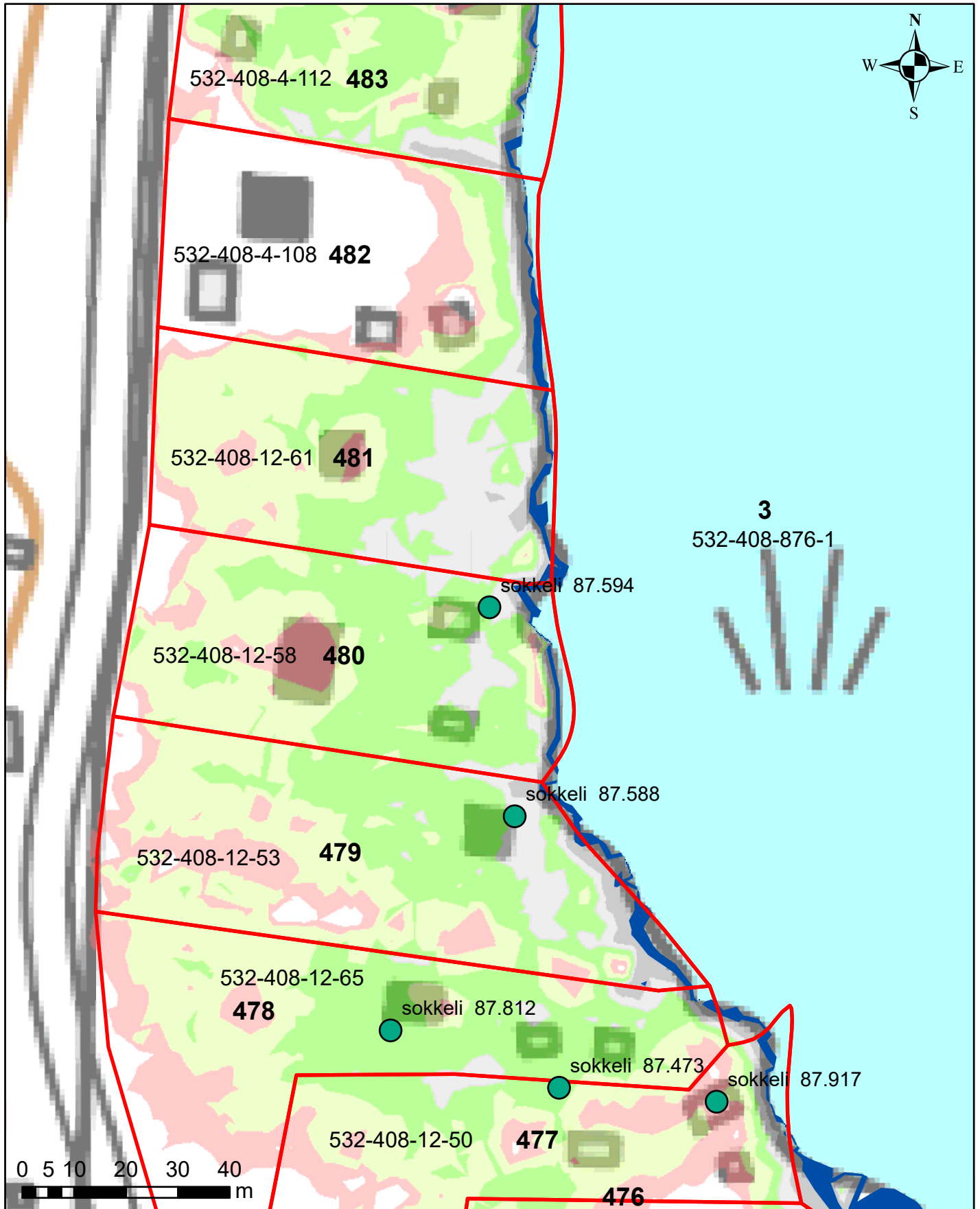
N2000

- Alle 87.00
- 87.00 - 87.06
- 87.06 - 87.21
- Yli 87.21

Ympäristötekniikan insinööritoimisto Jami Aho 31.10.2021

Pohjakartta-aineisto ja kiinteistörajat MML2021

Salajärven ja Ruuhijärven vedenpinnan nostohanke



Kastuessaan vaurioituva rakenne

Juokseva numero 480

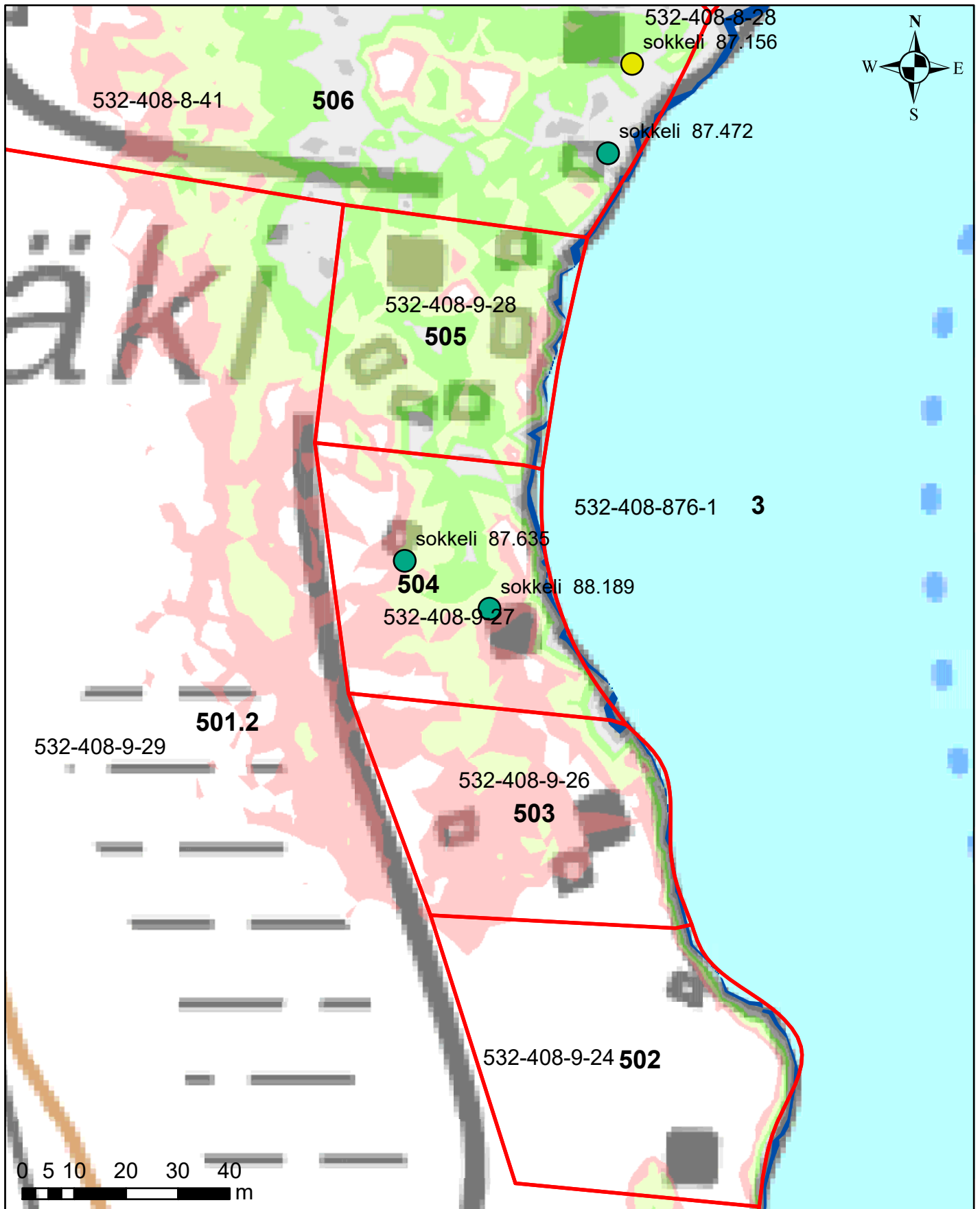
N2000

- Alle 87.00
- 87.00 - 87.06
- 87.06 - 87.21
- Yli 87.21

Ympäristötekniikan insinööritoimisto Jami Aho 31.10.2021

Pohjakartta-aineisto ja kiinteistörajat MML2021

Salajärven ja Ruuhijärven vedenpinnan nostohanke



Kastuessaan vaurioituva rakenne

Juokseva numero 504

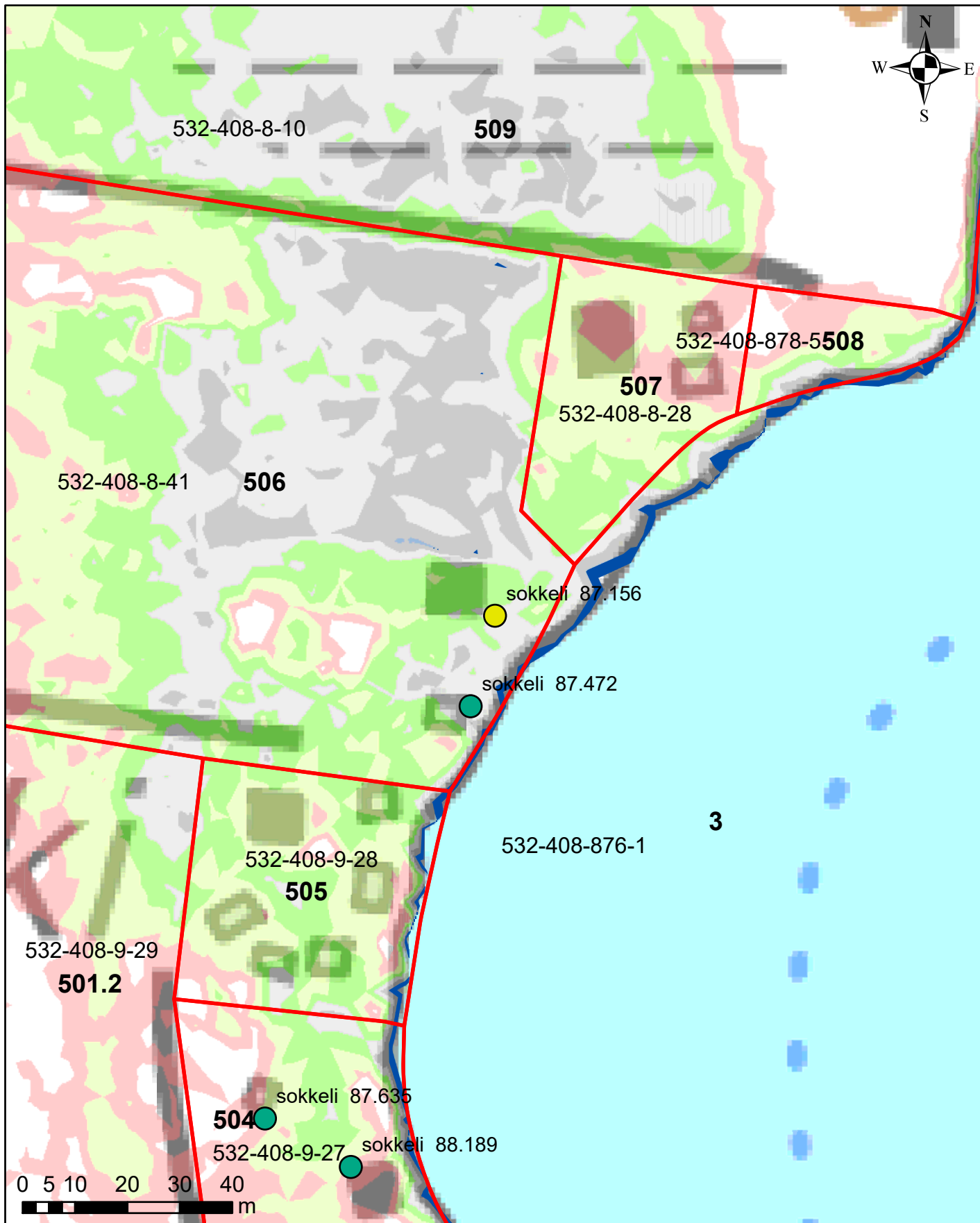
N2000

- Alle 87.00
- 87.00 - 87.06
- 87.06 - 87.21
- Yli 87.21

Ympäristötekniikan insinööritoimisto Jami Aho 31.10.2021

Pohjakartta-aineisto ja kiinteistörajat MML2021

Salajärven ja Ruuhijärven vedenpinnan nostohanke



Kastuessaan vaurioituva rakenne

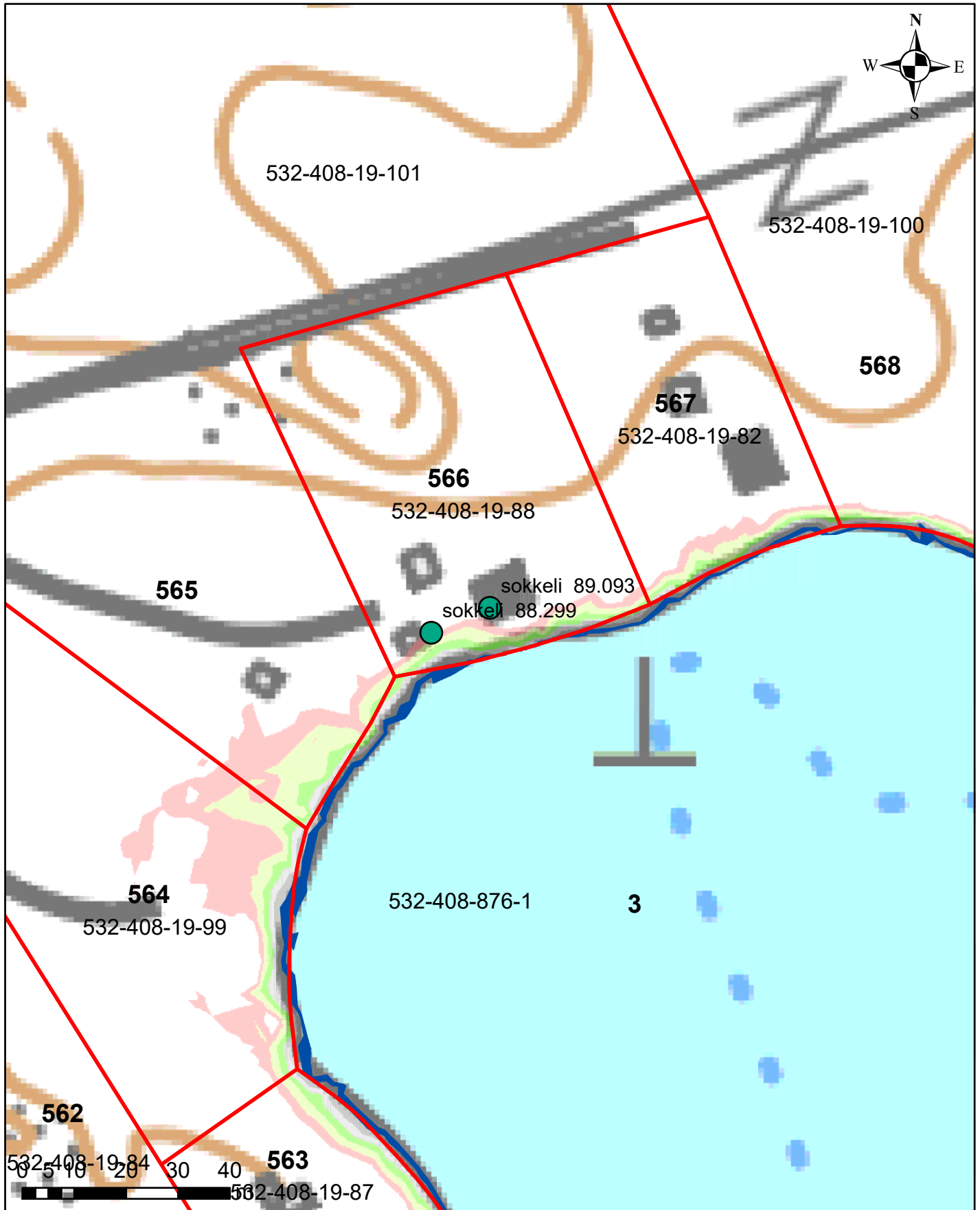
Juokseva numero 506

N2000

- Alle 87.00
- 87.00 - 87.06
- 87.06 - 87.21
- Yli 87.21

Ympäristötekniikan insinööritoimisto Jami Aho 31.10.2021
Pohjakartta-aineisto ja kiinteistörajat MML2021

Salajärven ja Ruuhijärven vedenpinnan nostohanke



Kastuessaan vaurioituva rakenne

Juokseva numero 566

N2000

- Alle 87.00
- 87.00 - 87.06
- 87.06 - 87.21
- Yli 87.21

Ympäristötekniikan insinööritoimisto Jami Aho 31.10.2021

Pohjakartta-aineisto ja kiinteistörajat MML2021

Salajärven ja Ruuhijärven vedenpinnan nostohanke



Kastuessaan vaurioituva rakenne

Juokseva numero 568

N2000

- Alle 87.00
- 87.00 - 87.06
- 87.06 - 87.21
- Yli 87.21

Ympäristötekniikan insinööritoimisto Jami Aho 31.10.2021

Pohjakartta-aineisto ja kiinteistörajat MML2021

Salajärven ja Ruuhijärven vedenpinnan nostohanke



Kastuessaan vaurioituva rakenne

Juokseva numero

581

N2000

- Alle 87.00
- 87.00 - 87.06
- 87.06 - 87.21
- Yli 87.21

Ympäristötekniikan insinööritoimisto Jami Aho 31.10.2021

Pohjakartta-aineisto ja kiinteistörajat MML2021