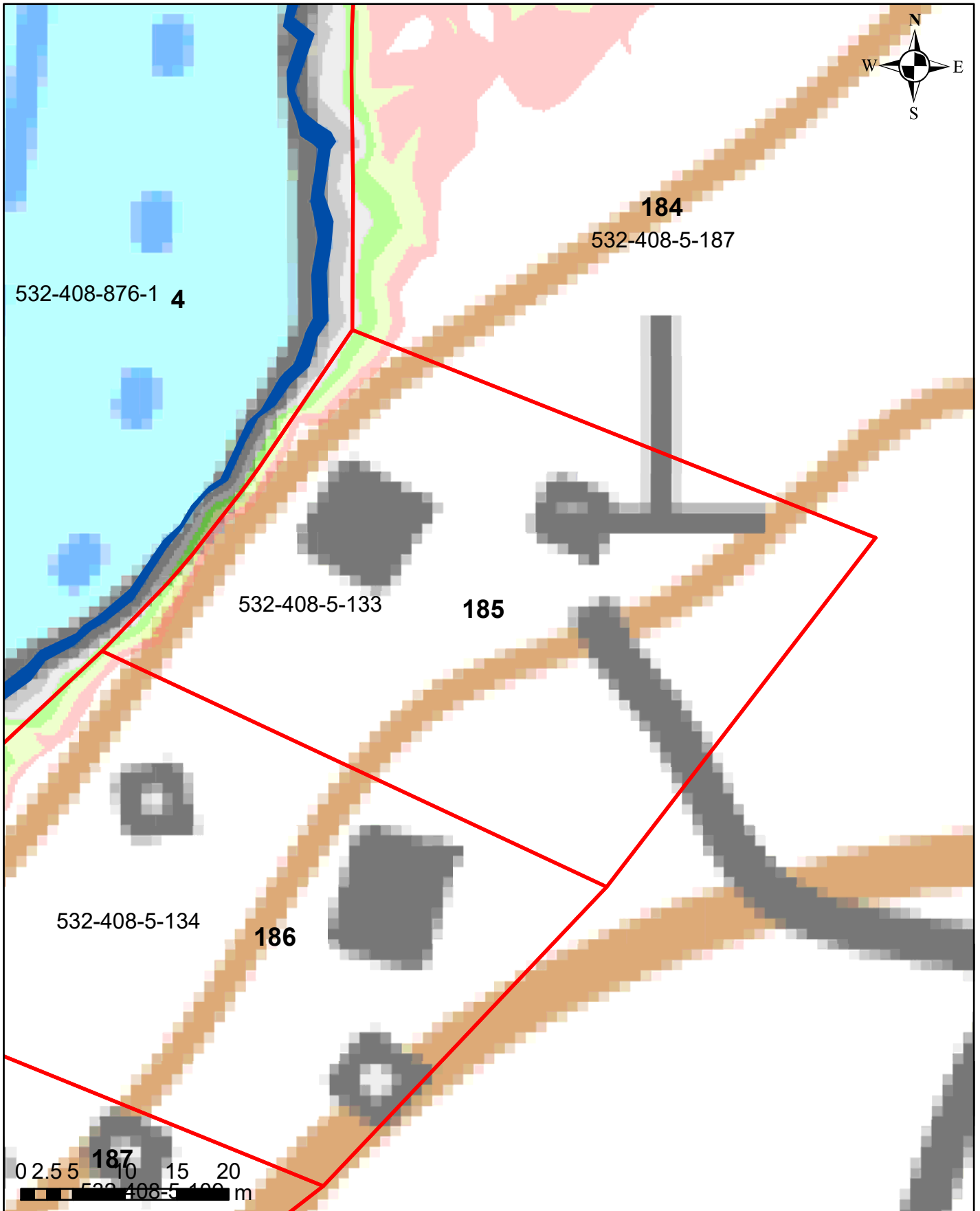









# Salajärven ja Ruuhijärven vedenpinnan nostohanke



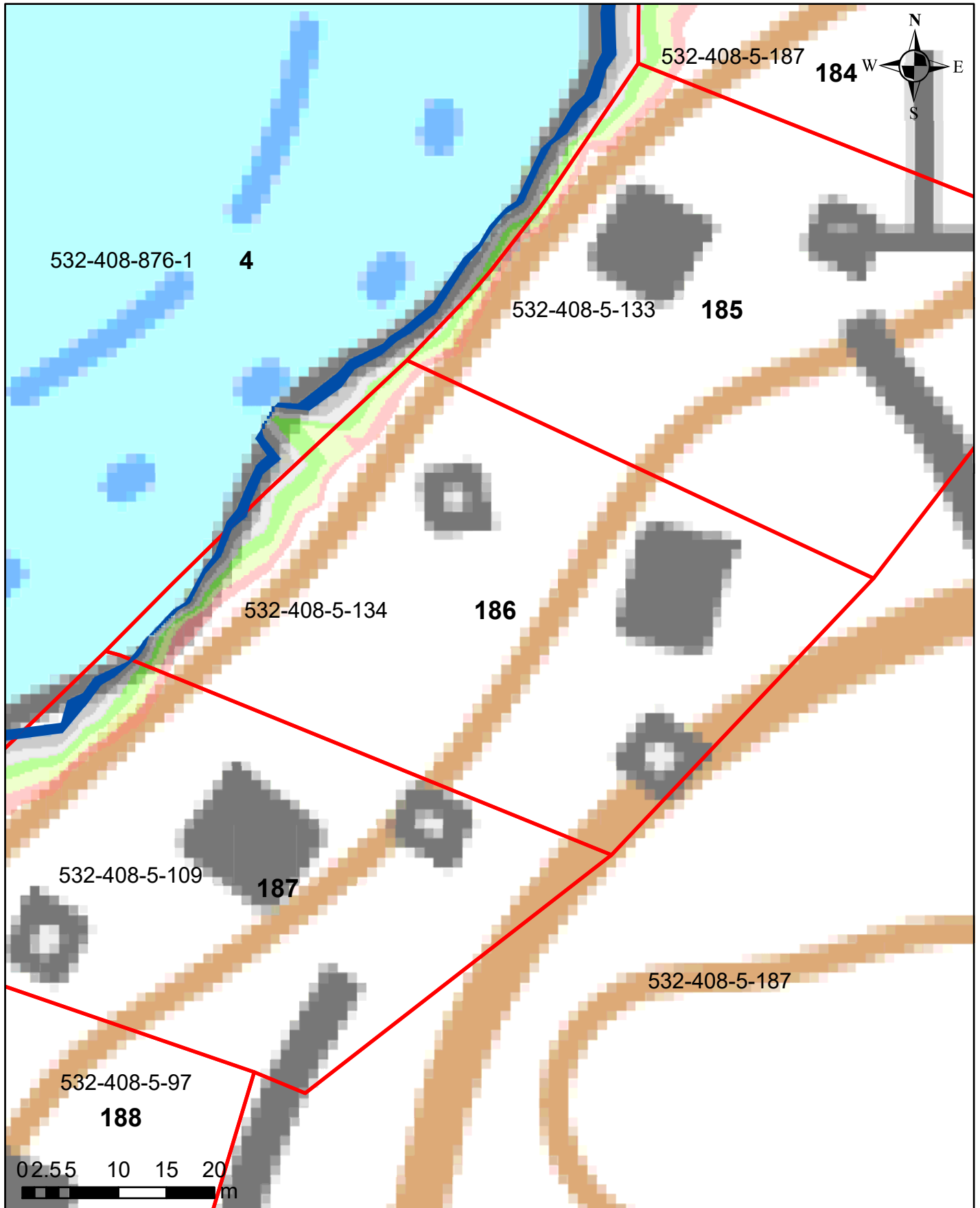
## Korkeusvyöhykkeet

	86,39-86,64 (vesilain mukaisesti vesialueeksi muuttuvat alue)
	86,39-86,64 (lammikoksi muuttuva alue)
	86,64-86,89
	86,89-87,14
	87,14-87,39
	87,39-87,64
	87,64-87,89

Juokseva numero 185  
Rekisterinumero 532-408-5-133  
Page 201 of 759

Ympäristötekniikan insinööritoimisto Jami Aho 31.10.2021  
Pohjakartta-aineisto ja kiinteistörajat MML2021

# Salajärven ja Ruuhijärven vedenpinnan nostohanke



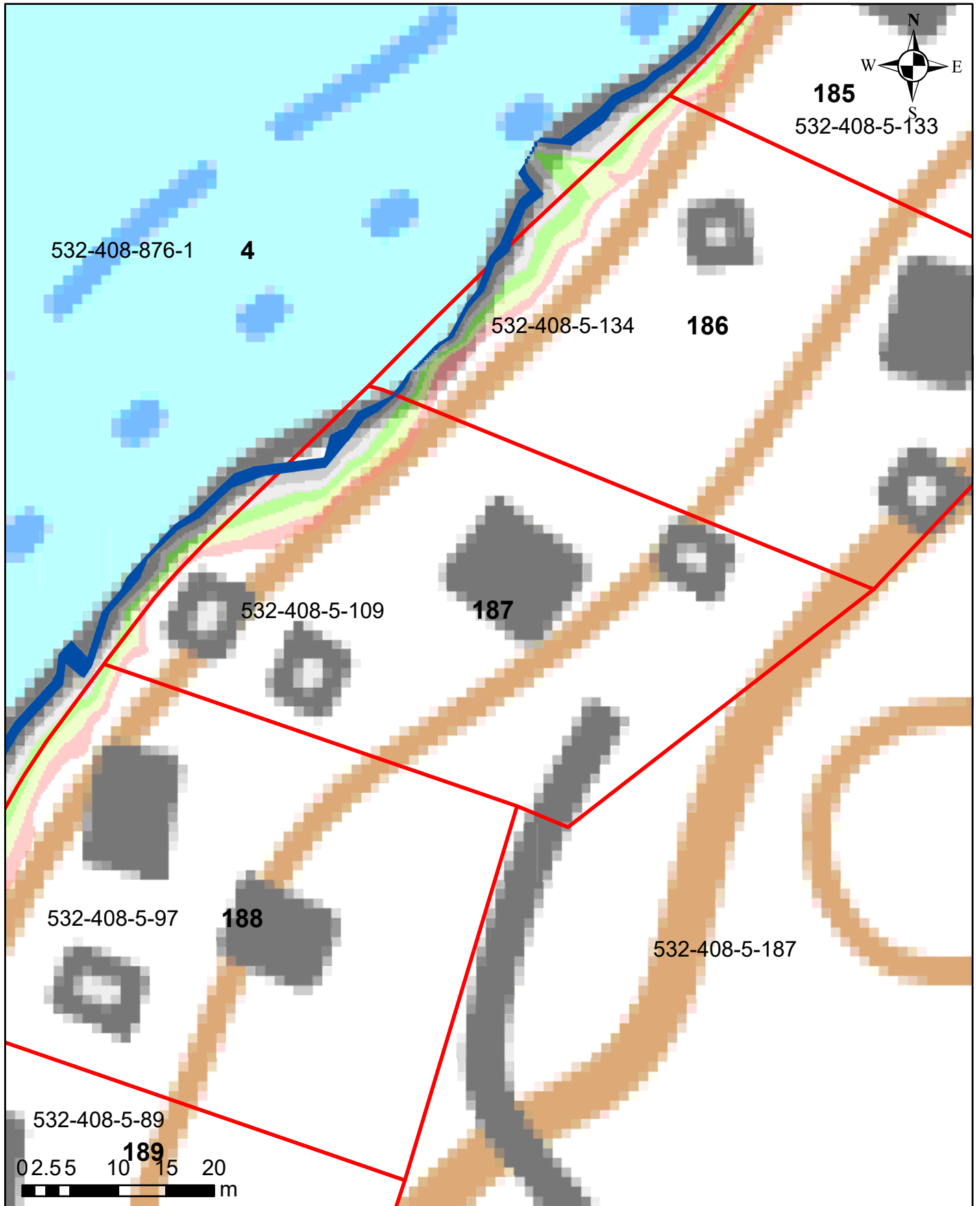
## Korkeusvyöhykkeet

	86,39-86,64 (vesilain mukaisesti vesialueeksi muuttuvat alue)
	86,39-86,64 (lammikoksi muuttuva alue)
	86,64-86,89
	86,89-87,14
	87,14-87,39
	87,39-87,64
	87,64-87,89

Juokseva numero 186  
Rekisterinumero 532-408-5-134  
Page 202 of 759

Ympäristötekniikan insinööritoimisto Jami Aho 31.10.2021  
Pohjakartta-aineisto ja kiinteistörajat MML2021

# Salajärven ja Ruuhijärven vedenpinnan nostohanke

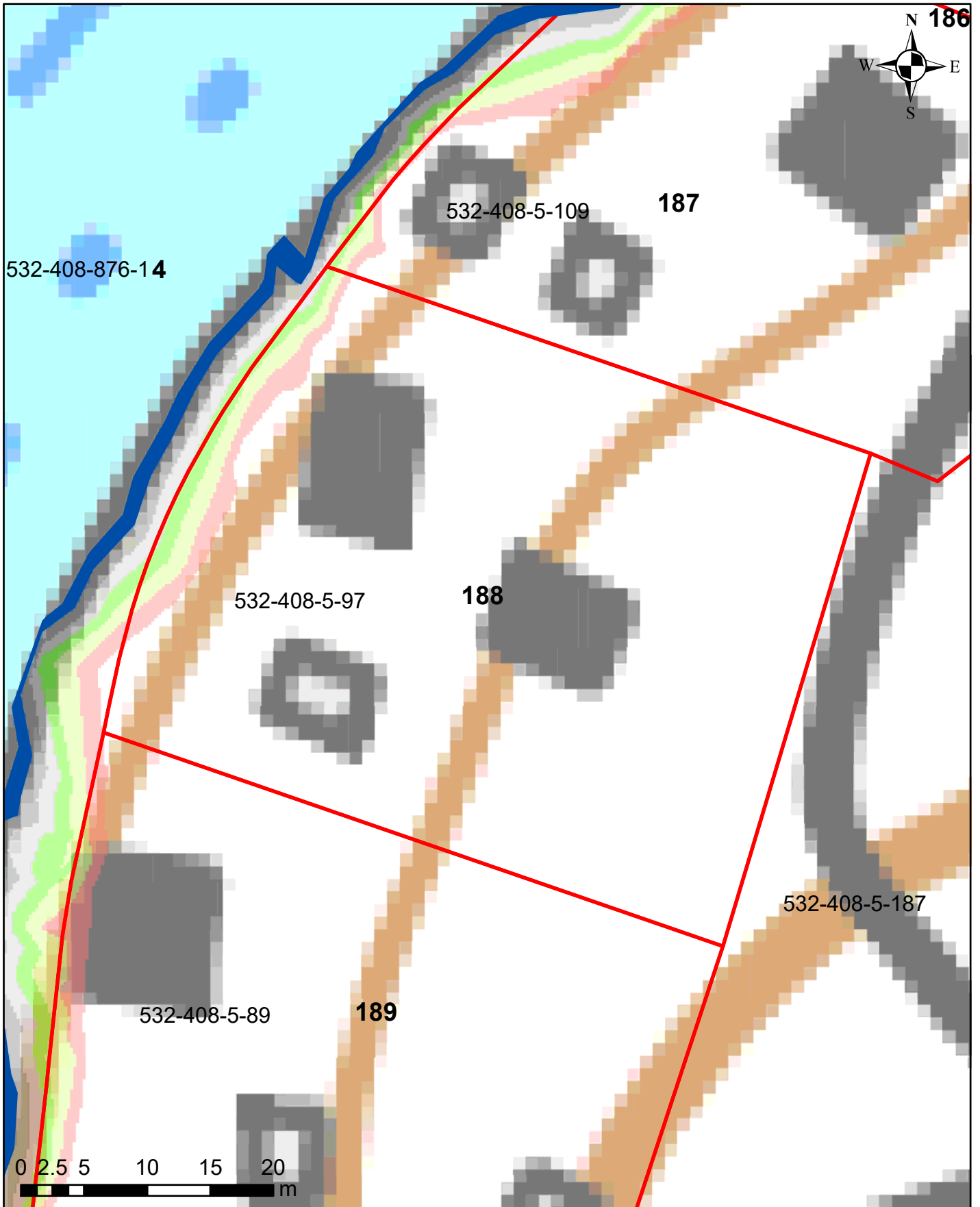


## Korkeusvyöhykkeet

86,39-86,64 (vesilain mukaiseksi vesialueeksi muuttuvat alue)
86,39-86,64 (lammikoksi muuttuva alue)
86,64-86,89
86,89-87,14
87,14-87,39
87,39-87,64
87,64-87,89

Juokseva numero 187  
Rekisterinumero 532-408-5-109  
Page 203 of 759

# Salajärven ja Ruuhijärven vedenpinnan nostohanke



## Korkeusvyöhykkeet

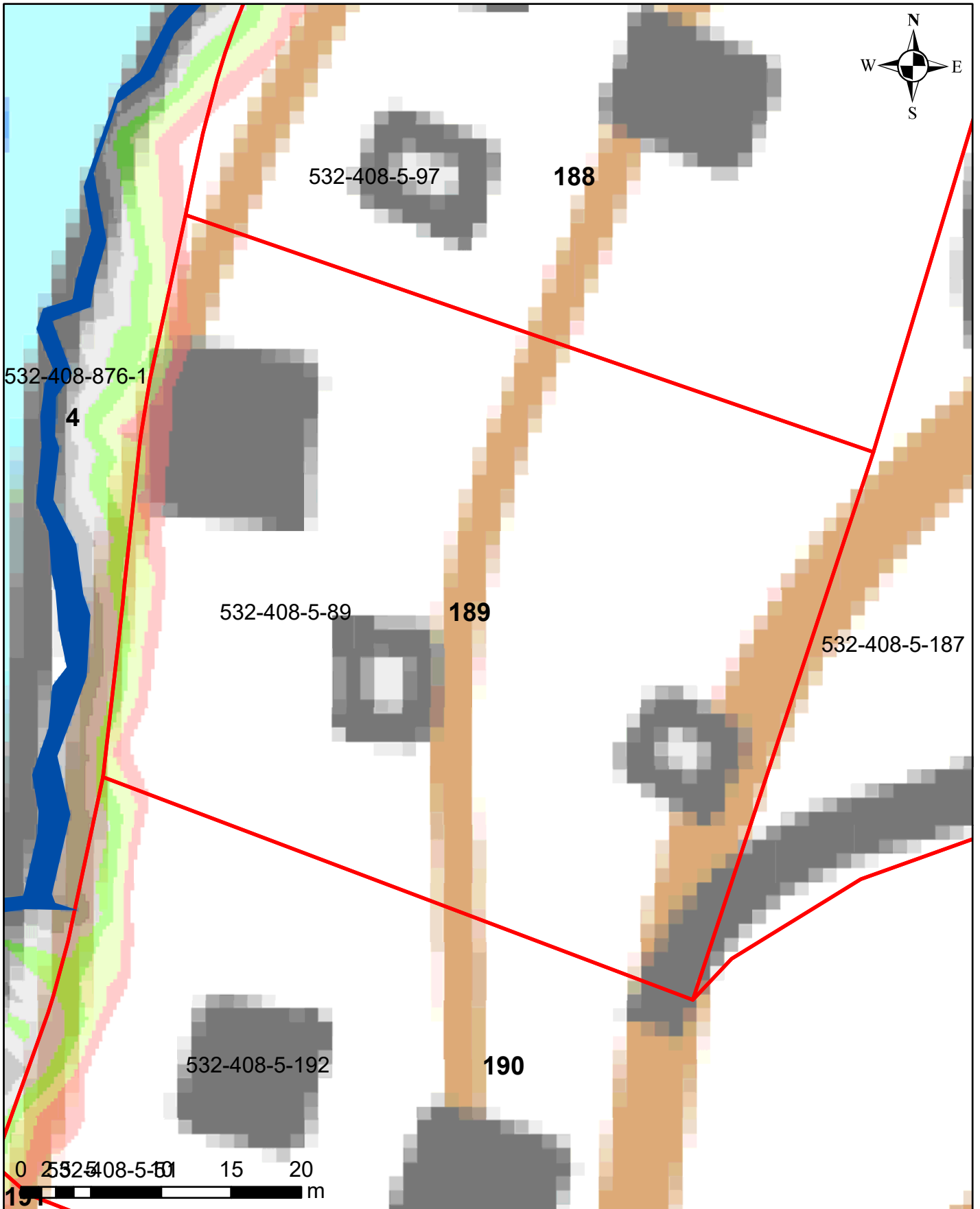
	86,39-86,64 (vesilain mukaiseksi vesialueeksi muuttuvat alue)
	86,39-86,64 (lammikoksi muuttuva alue)
	86,64-86,89
	86,89-87,14
	87,14-87,39
	87,39-87,64
	87,64-87,89

Juokseva numero 188  
Rekisterinumero 532-408-5-97  
Page 204 of 759

Ympäristötekniikan insinööritoimisto Jami Aho 31.10.2021  
Pohjakartta-aineisto ja kiinteistörajat MML2021



# Salajärven ja Ruuhijärven vedenpinnan nostohanke



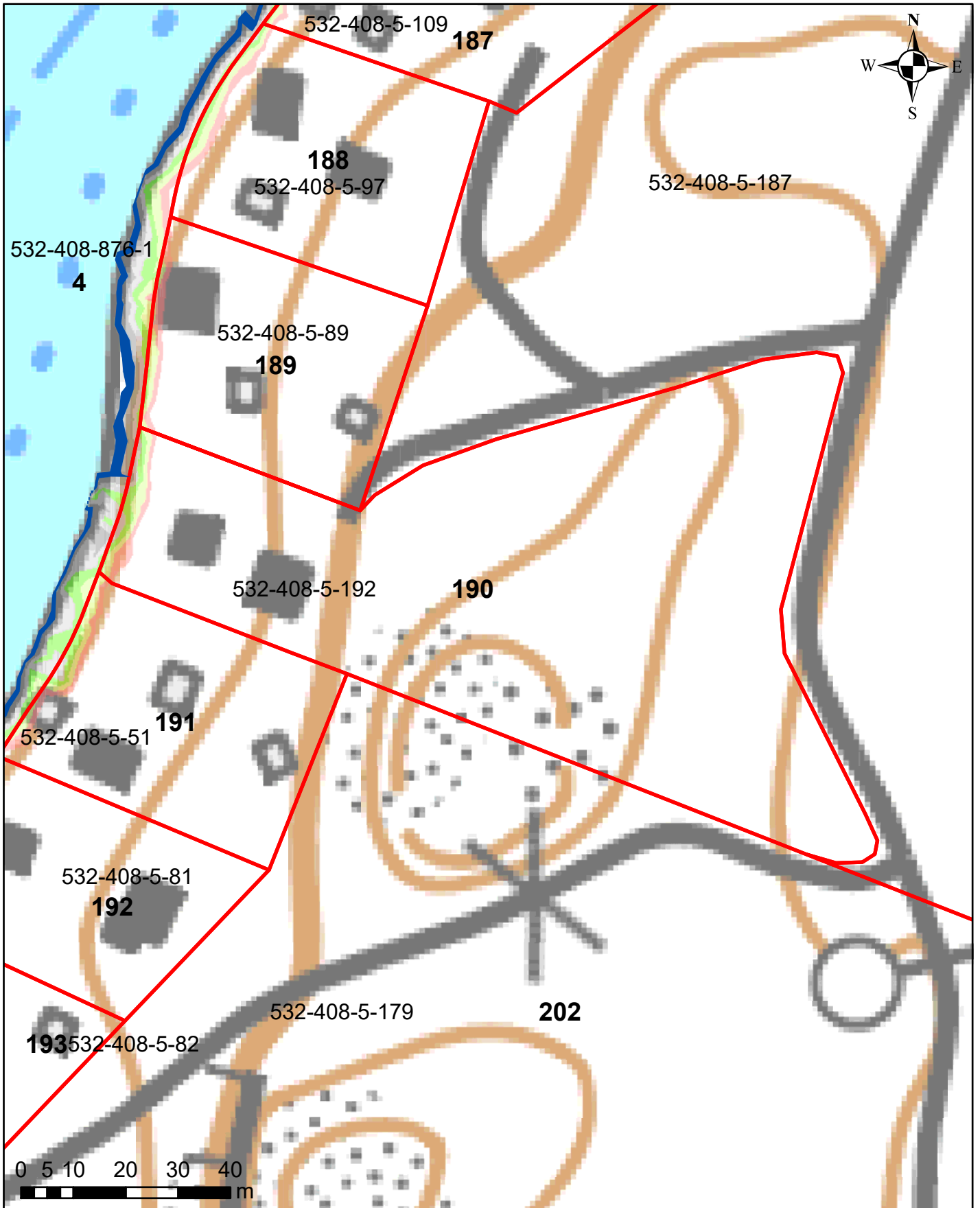
## Korkeusvyöhykkeet

86,39-86,64 (vesilain mukaisesti vesialueeksi muuttuvat alue)
86,39-86,64 (lammikoksi muuttuva alue)
86,64-86,89
86,89-87,14
87,14-87,39
87,39-87,64
87,64-87,89

Juokseva numero 189  
Rekisterinumero 532-408-5-89  
Page 205 of 759

Ympäristötekniikan insinööritoimisto Jami Aho 31.10.2021  
Pohjakartta-aineisto ja kiinteistörajat MML2021

# Salajärven ja Ruuhijärven vedenpinnan nostohanke

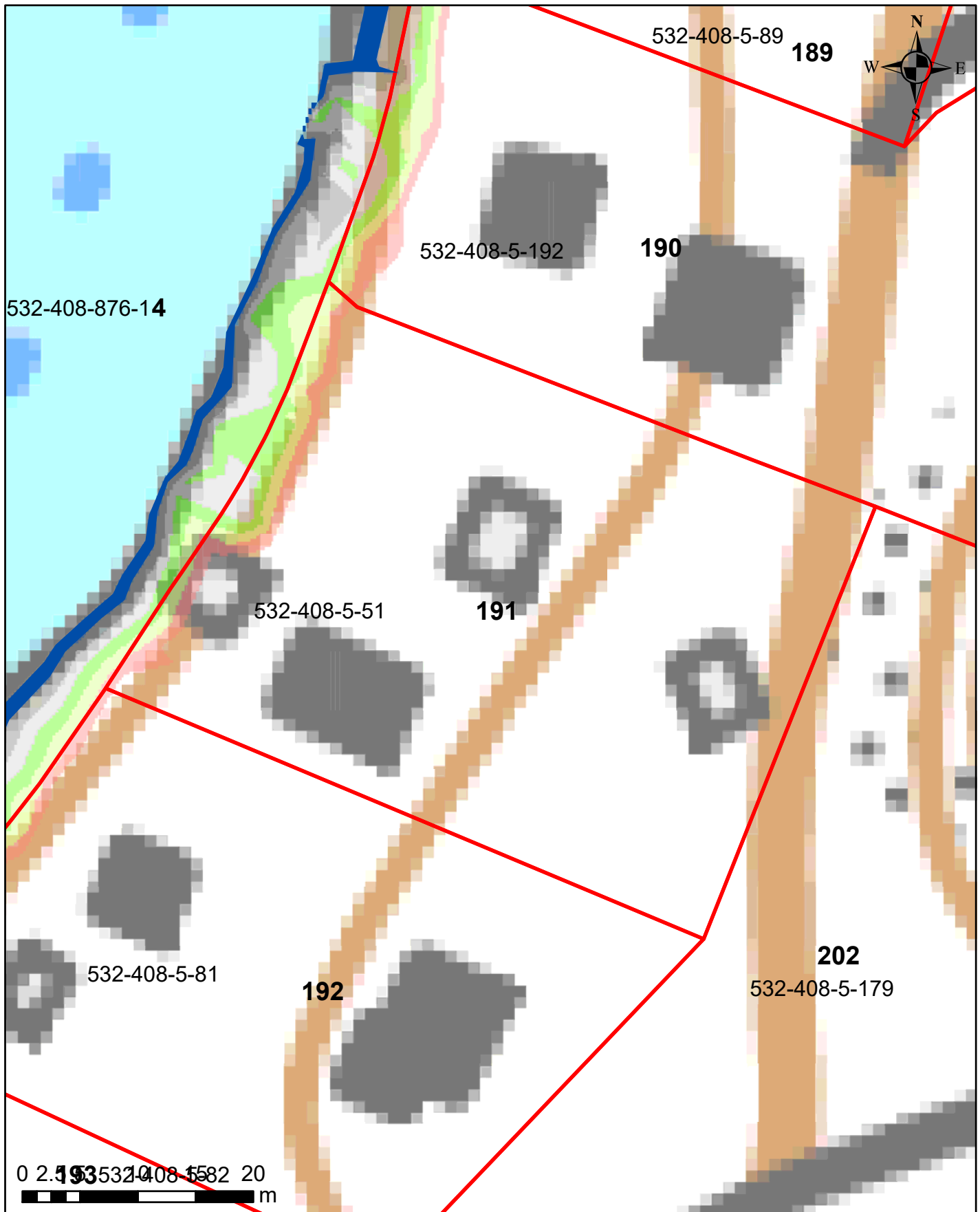


## Korkeusvyöhykkeet

■	86,39-86,64 (vesilain mukaiseksi vesialueeksi muuttuvat alue)
■	86,39-86,64 (lammikoksi muuttuva alue)
■	86,64-86,89
■	86,89-87,14
■	87,14-87,39
■	87,39-87,64
■	87,64-87,89

Juokseva numero 190  
Rekisterinumero 532-408-5-192  
Page 206 of 759

# Salajärven ja Ruuhijärven vedenpinnan nostohanke

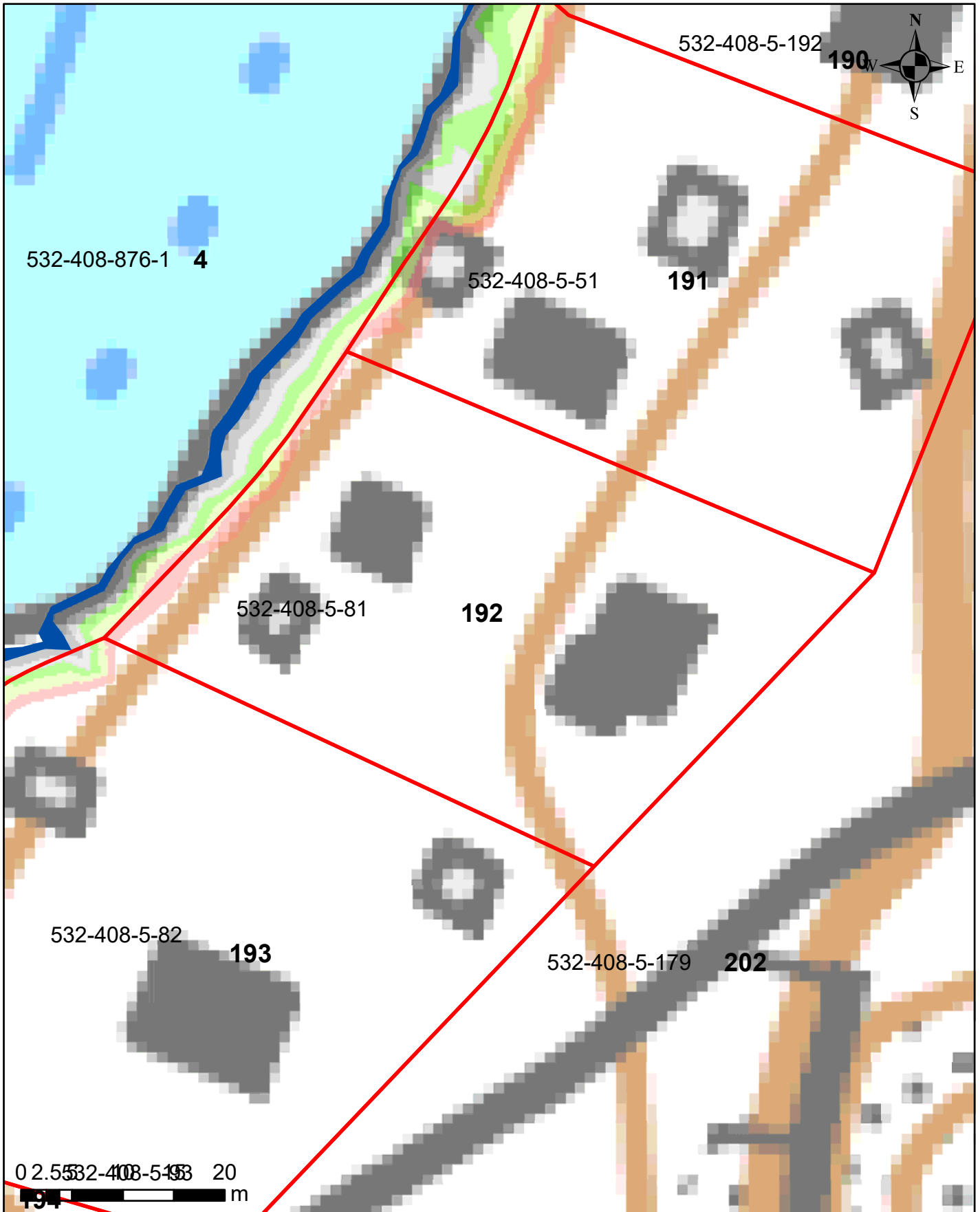


## Korkeusvyöhykkeet

	86,39-86,64 (vesilain mukaiseksi vesialueeksi muuttuvat alue)
	86,39-86,64 (lammikoksi muuttuva alue)
	86,64-86,89
	86,89-87,14
	87,14-87,39
	87,39-87,64
	87,64-87,89

Juokseva numero 191  
Rekisterinumero 532-408-5-51  
Page 207 of 759

# Salajärven ja Ruuhijärven vedenpinnan nostohanke

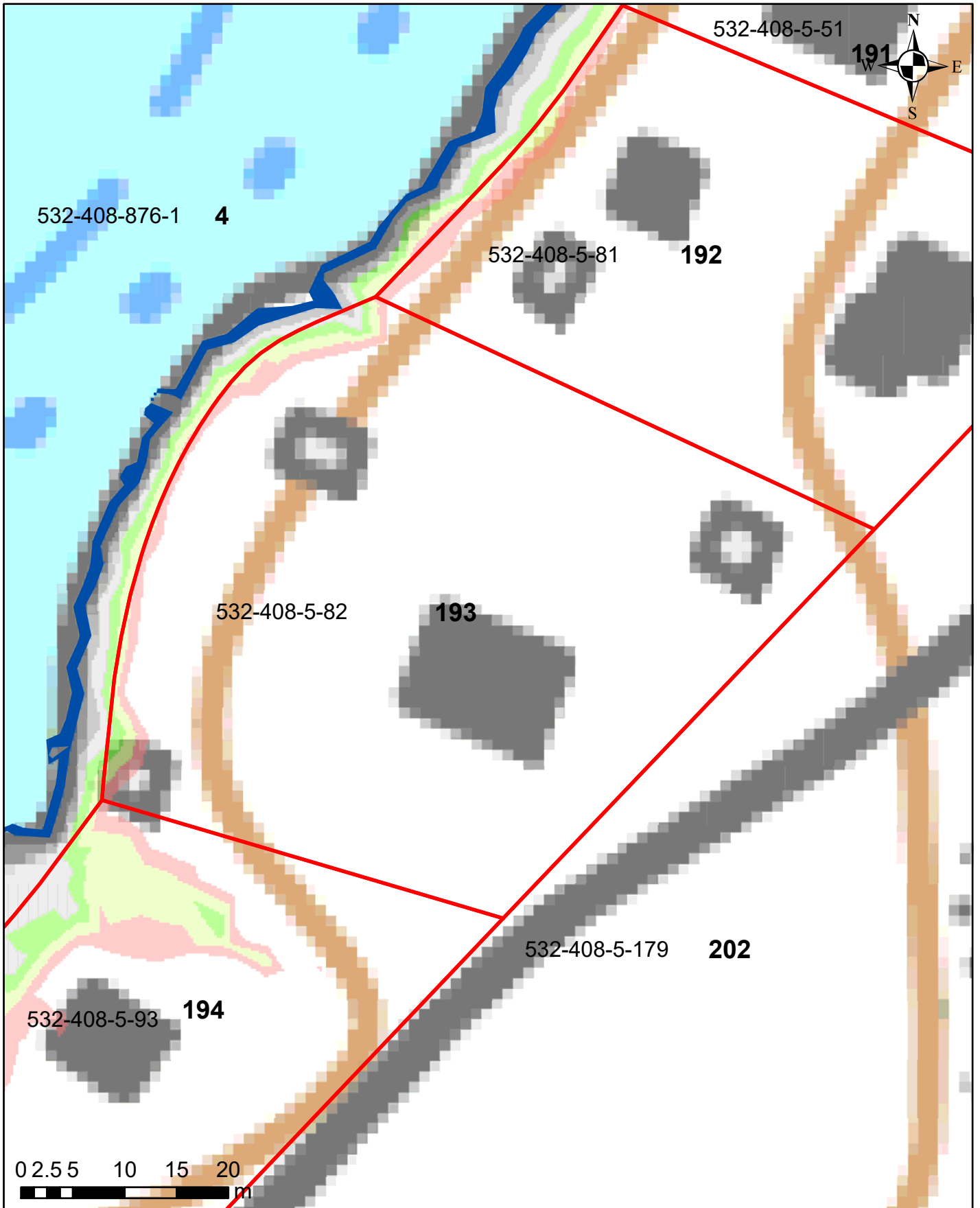


## Korkeusvyöhykkeet

	86,39-86,64 (vesilain mukaiseksi vesialueeksi muuttuvat alue)
	86,39-86,64 (lammikoksi muuttuva alue)
	86,64-86,89
	86,89-87,14
	87,14-87,39
	87,39-87,64
	87,64-87,89

Juokseva numero 192  
Rekisterinumero 532-408-5-81  
Page 208 of 759

# Salajärven ja Ruuhijärven vedenpinnan nostohanke



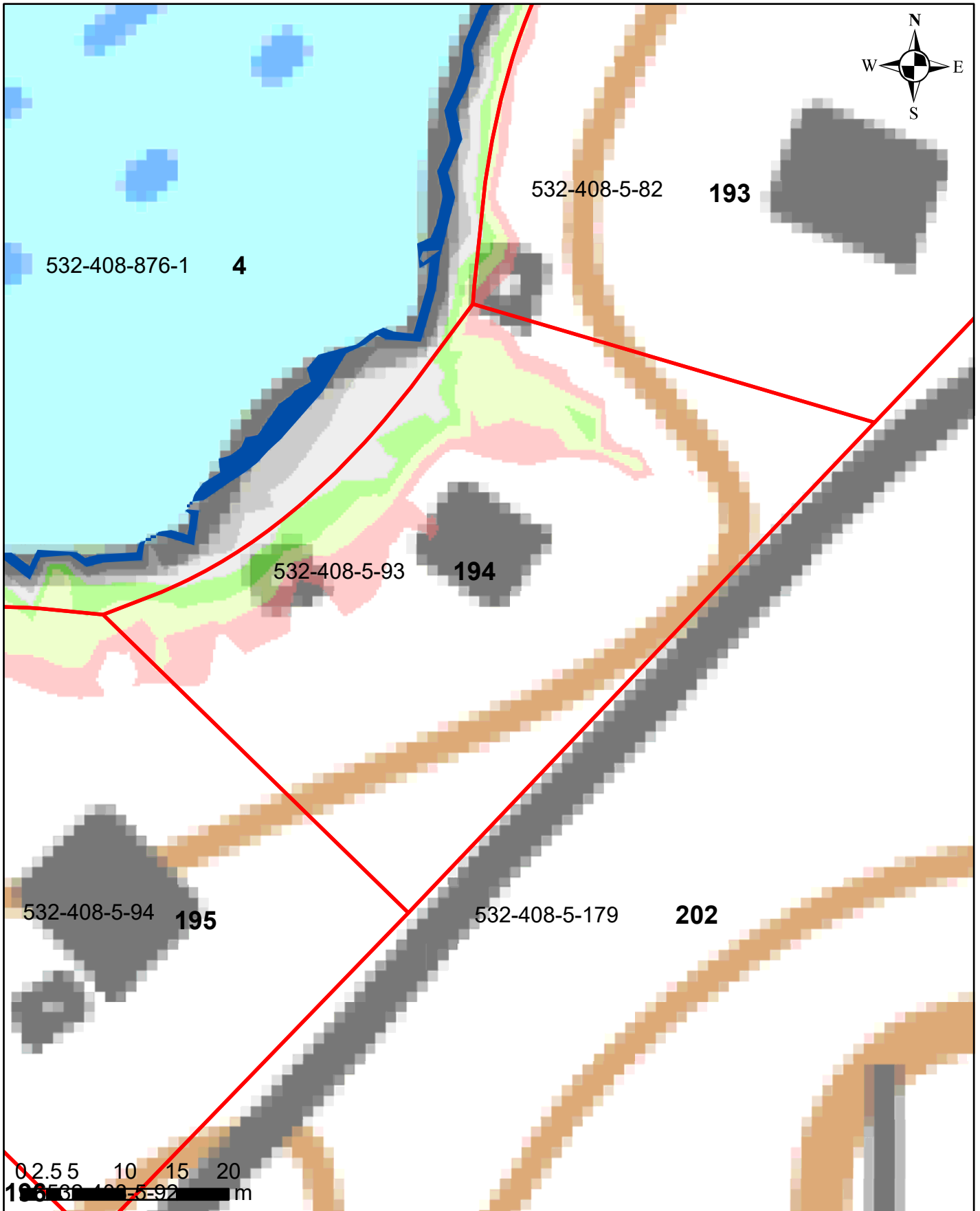
## Korkeusvyöhykkeet

86,39-86,64 (vesilain mukaiseksi vesialueeksi muuttuvat alue)
86,39-86,64 (lammikoksi muuttuva alue)
86,64-86,89
86,89-87,14
87,14-87,39
87,39-87,64
87,64-87,89

Juokseva numero 193  
Rekisterinumero 532-408-5-82  
Page 209 of 759

Ympäristötekniikan insinööritoimisto Jami Aho 31.10.2021  
Pohjakartta-aineisto ja kiinteistörajat MML2021

# Salajärven ja Ruuhijärven vedenpinnan nostohanke



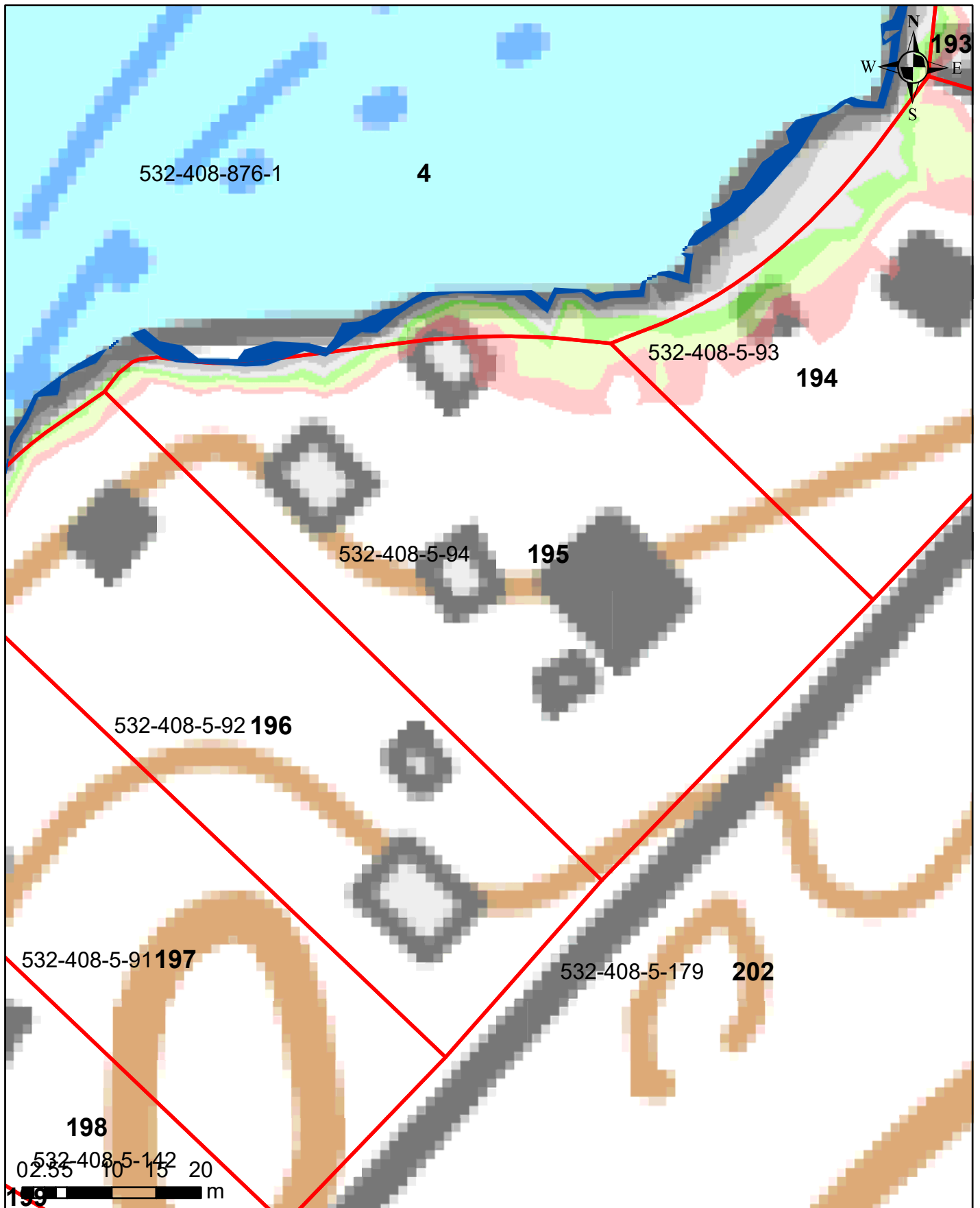
## Korkeusvyöhykkeet

- 86,39-86,64 (vesilain mukaisesti vesialueeksi muuttuvat alue)
- 86,39-86,64 (lammikoksi muuttuva alue)
- 86,64-86,89
- 86,89-87,14
- 87,14-87,39
- 87,39-87,64
- 87,64-87,89

Juokseva numero 194  
Rekisterinumero 532-408-5-93  
Page 210 of 759

Ympäristötekniikan insinööritoimisto Jami Aho 31.10.2021  
Pohjakartta-aineisto ja kiinteistörajat MML2021

# Salajärven ja Ruuhijärven vedenpinnan nostohanke



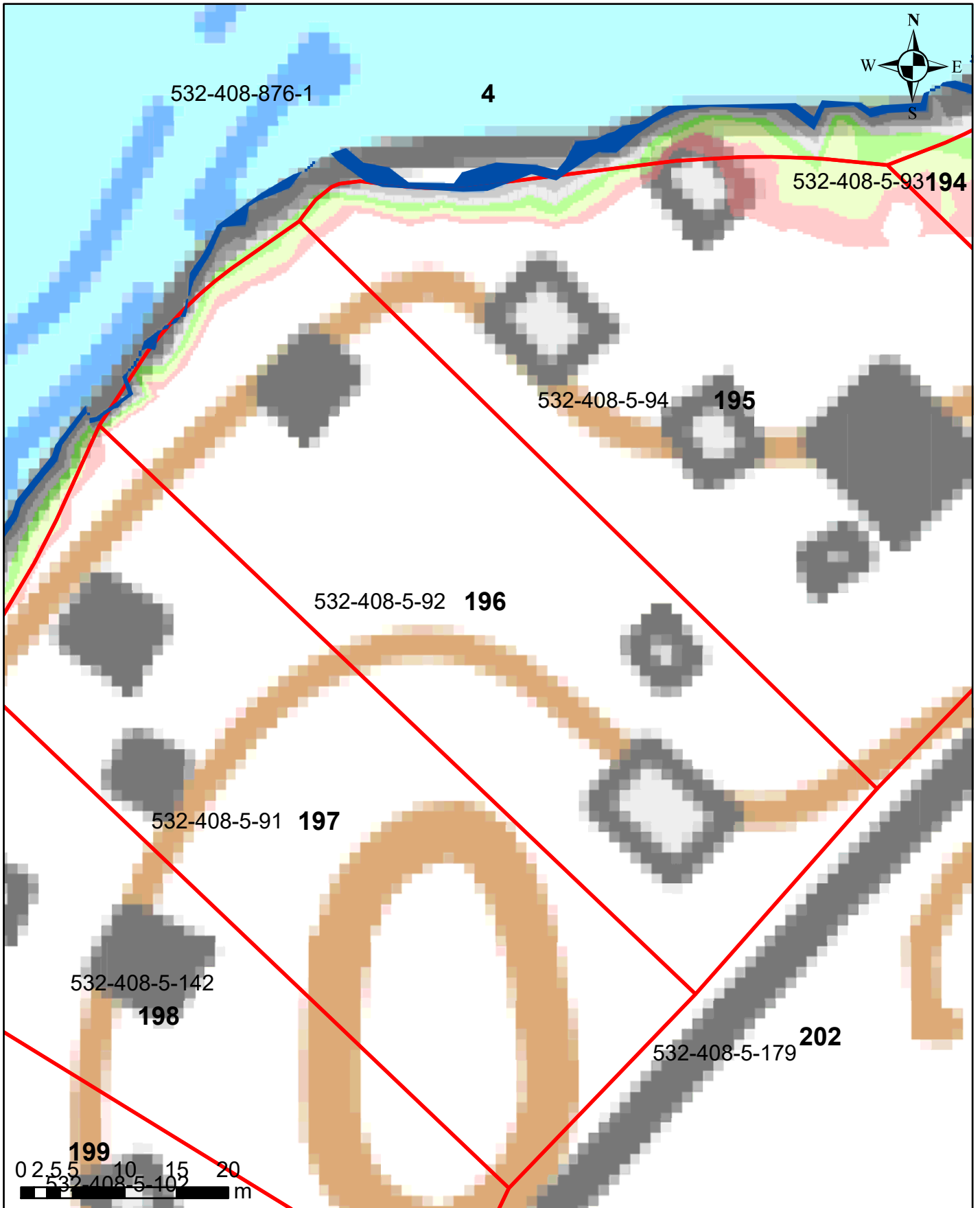
## Korkeusvyöhykkeet

■	86,39-86,64 (vesilain mukaiseksi vesialueeksi muuttuvat alue)
■	86,39-86,64 (lammikoksi muuttuva alue)
■	86,64-86,89
■	86,89-87,14
■	87,14-87,39
■	87,39-87,64
■	87,64-87,89

Juokseva numero 195  
Rekisterinumero 532-408-5-94  
Page 211 of 759

Ympäristötekniikan insinööritoimisto Jami Aho 31.10.2021  
Pohjakartta-aineisto ja kiinteistörajat MML2021

# Salajärven ja Ruuhijärven vedenpinnan nostohanke



## Korkeusvyöhykkeet

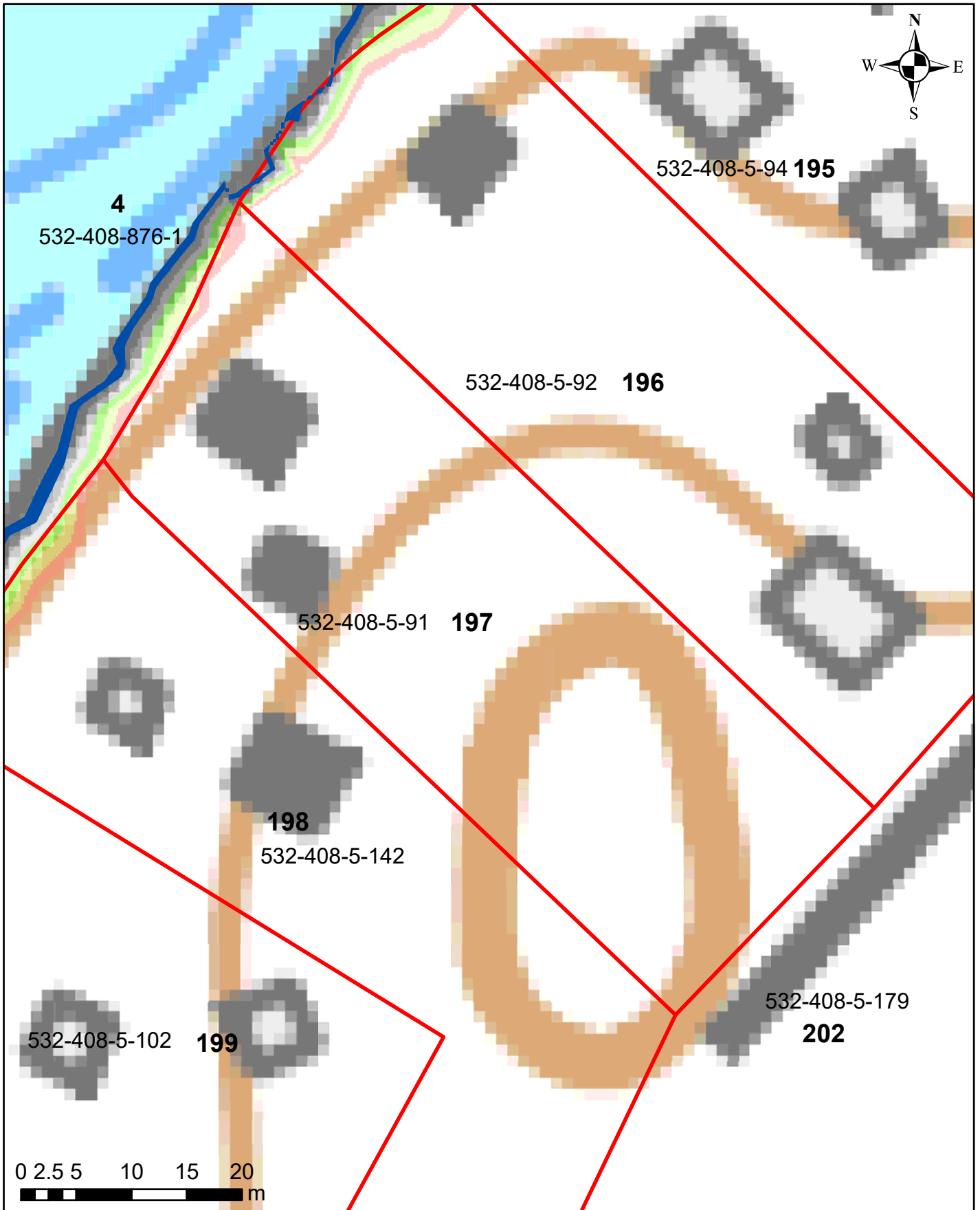
86,39-86,64 (vesilain mukaiseksi vesialueeksi muuttuvat alue)
86,39-86,64 (lammikoksi muuttuva alue)
86,64-86,89
86,89-87,14
87,14-87,39
87,39-87,64
87,64-87,89

Juokseva numero 196  
Rekisterinumero 532-408-5-92  
Page 212 of 759

Ympäristötekniikan insinööritoimisto Jami Aho 31.10.2021  
Pohjakartta-aineisto ja kiinteistörajat MML2021



# Salajärven ja Ruuhijärven vedenpinnan nostohanke

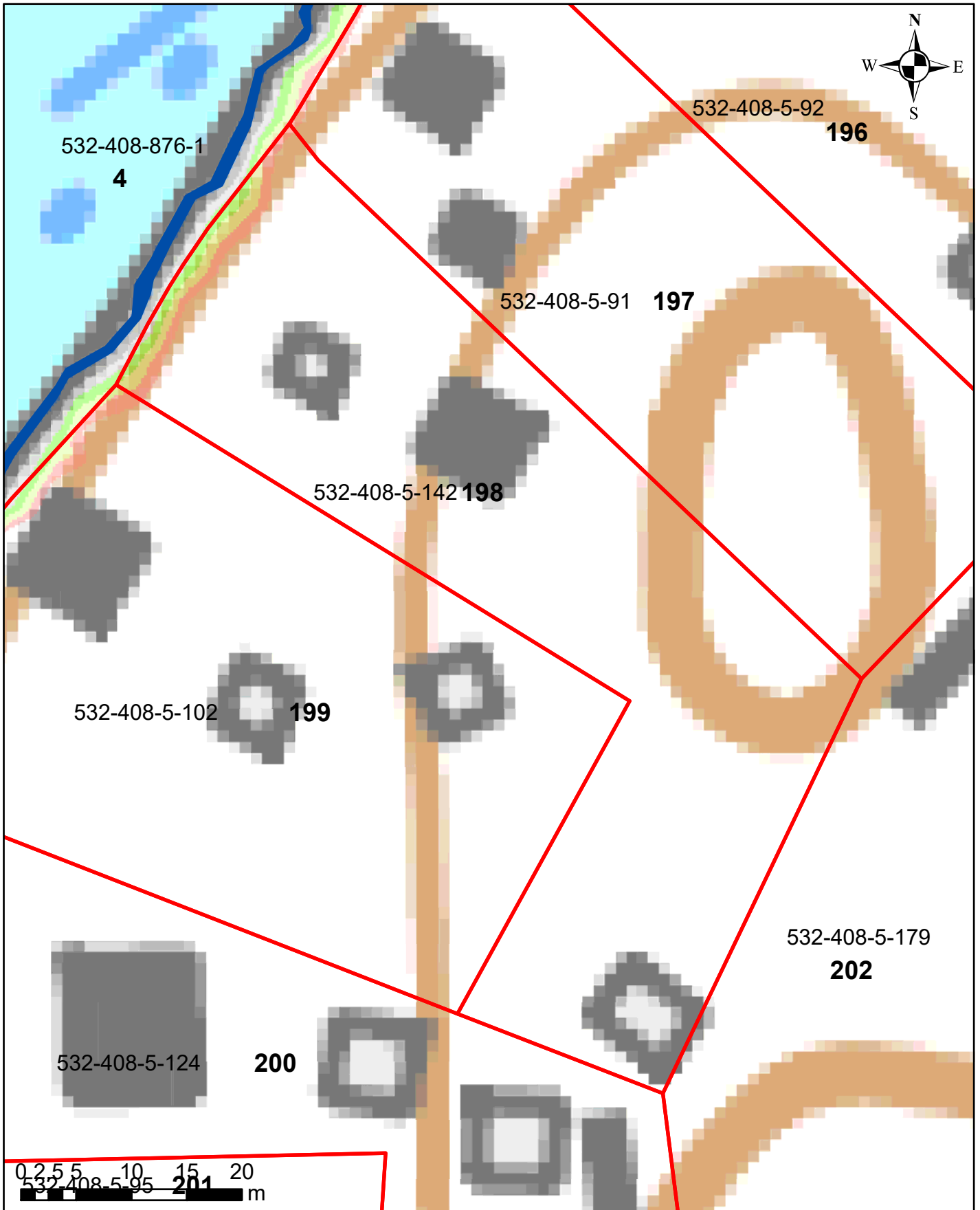


## Korkeusvyöhykkeet

86,39-86,64 (vesilain mukaiseksi vesialueeksi muuttuvat alue)
86,39-86,64 (lammikoksi muuttuva alue)
86,64-86,89
86,89-87,14
87,14-87,39
87,39-87,64
87,64-87,89

Juokseva numero 197  
Rekisterinumero 532-408-5-91  
Page 213 of 759

# Salajärven ja Ruuhijärven vedenpinnan nostohanke

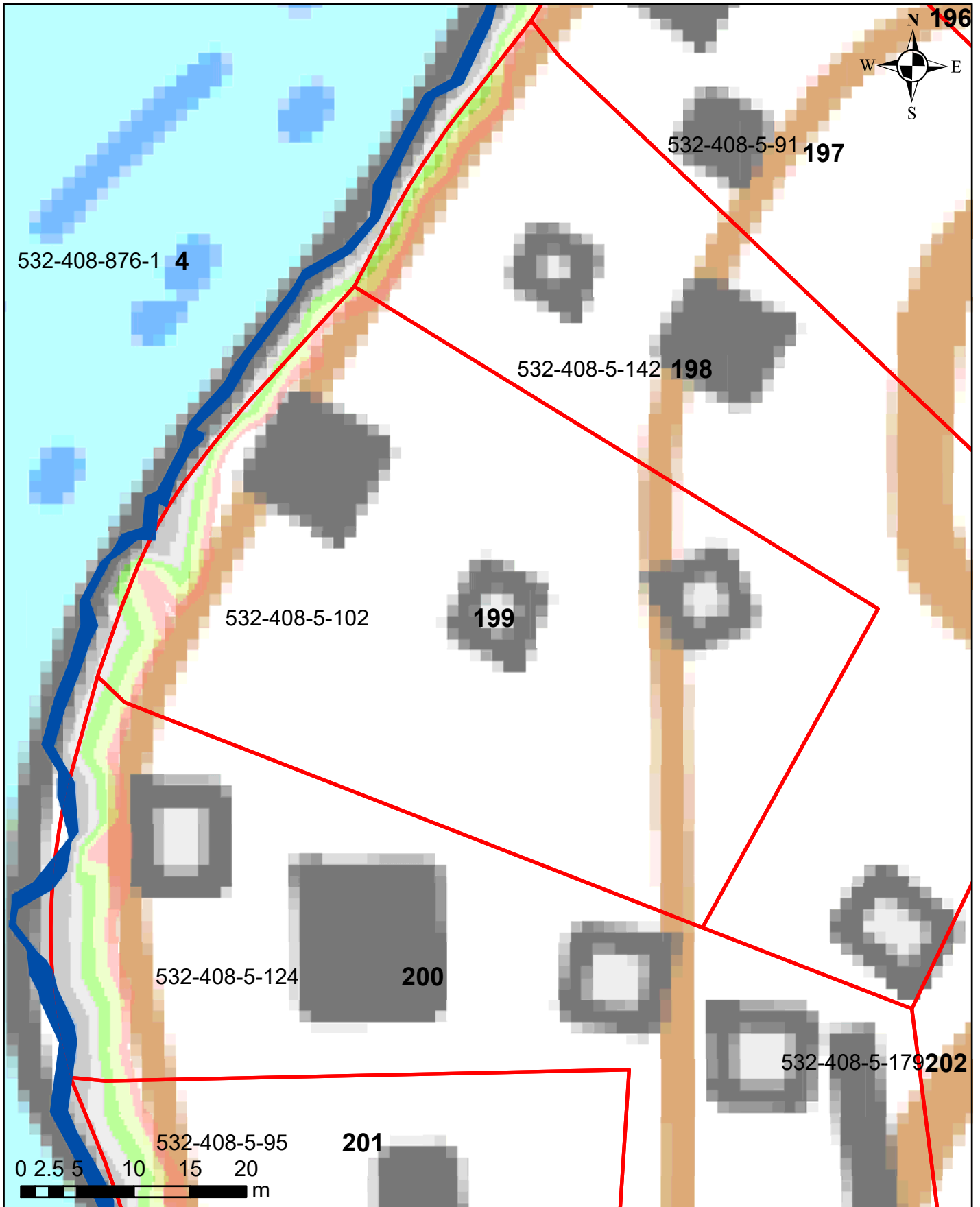


## Korkeusvyöhykkeet

	86,39-86,64 (vesilain mukaisesti vesialueeksi muuttuvat alue)
	86,39-86,64 (lammikoksi muuttuva alue)
	86,64-86,89
	86,89-87,14
	87,14-87,39
	87,39-87,64
	87,64-87,89

Juokseva numero 198  
Rekisterinumero 532-408-5-142  
Page 214 of 759

# Salajärven ja Ruuhijärven vedenpinnan nostohanke



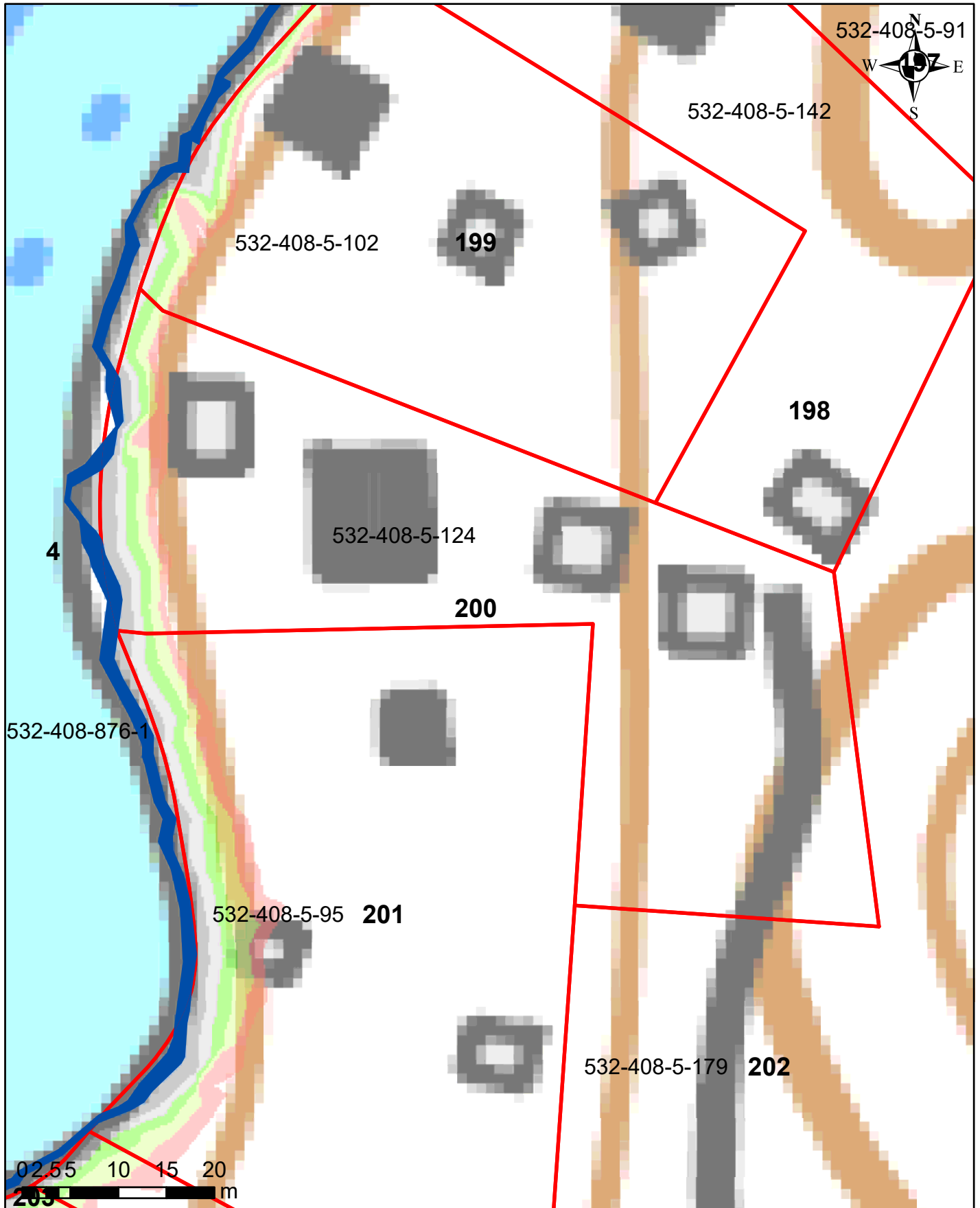
## Korkeusvyöhykkeet

86,39-86,64 (vesilain mukaisesti vesialueeksi muuttuvat alue)
86,39-86,64 (lammikoksi muuttuva alue)
86,64-86,89
86,89-87,14
87,14-87,39
87,39-87,64
87,64-87,89

Juokseva numero 199  
Rekisterinumero 532-408-5-102  
Page 215 of 759

Ympäristötekniikan insinööritoimisto Jami Aho 31.10.2021  
Pohjakartta-aineisto ja kiinteistörajat MML2021

# Salajärven ja Ruuhijärven vedenpinnan nostohanke

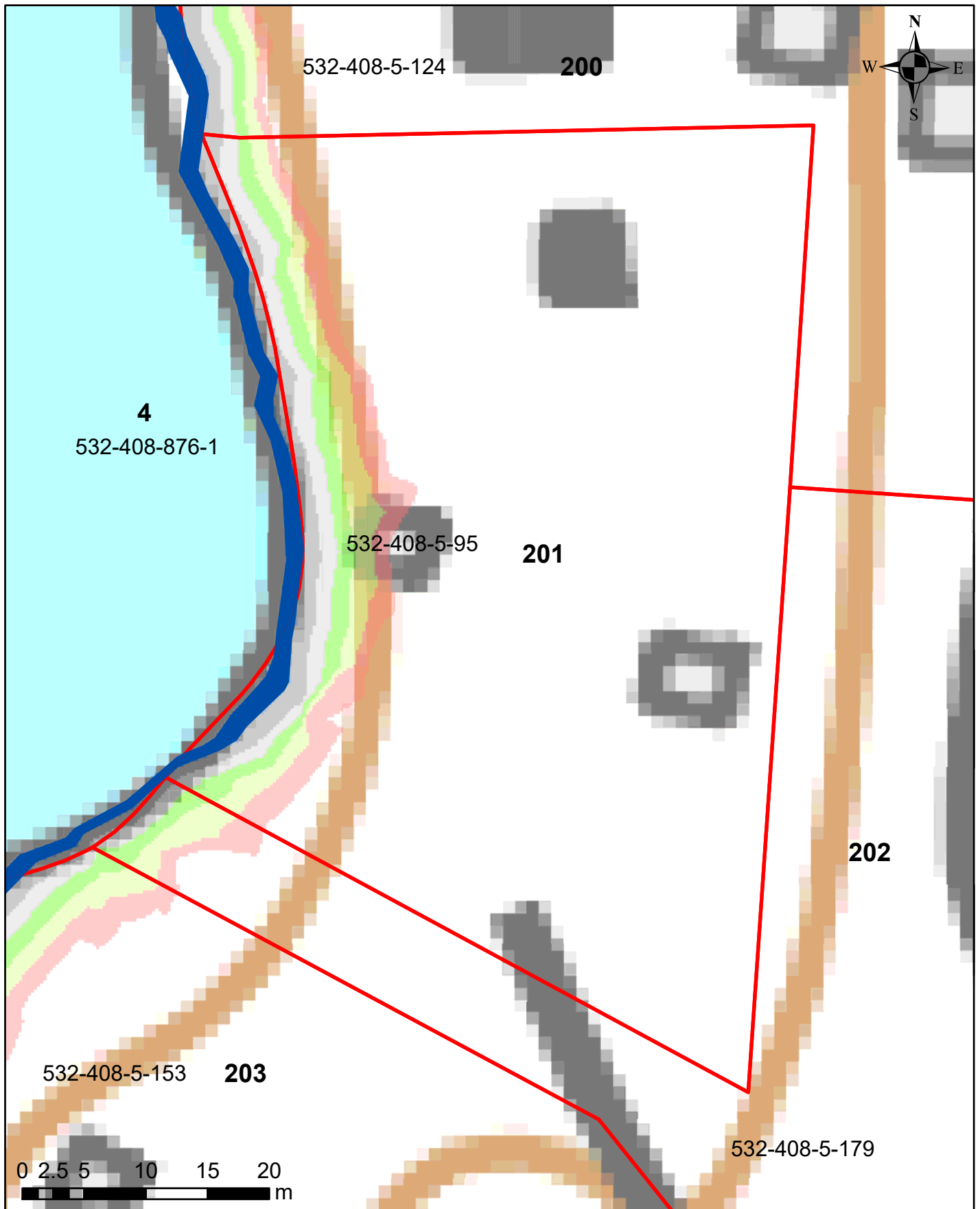


## Korkeusvyöhykkeet

86,39-86,64 (vesilain mukaiseksi vesialueeksi muuttuvat alue)
86,39-86,64 (lammikoksi muuttuva alue)
86,64-86,89
86,89-87,14
87,14-87,39
87,39-87,64
87,64-87,89

Juokseva numero 200  
Rekisterinumero 532-408-5-124  
Page 216 of 759

# Salajärven ja Ruuhijärven vedenpinnan nostohanke

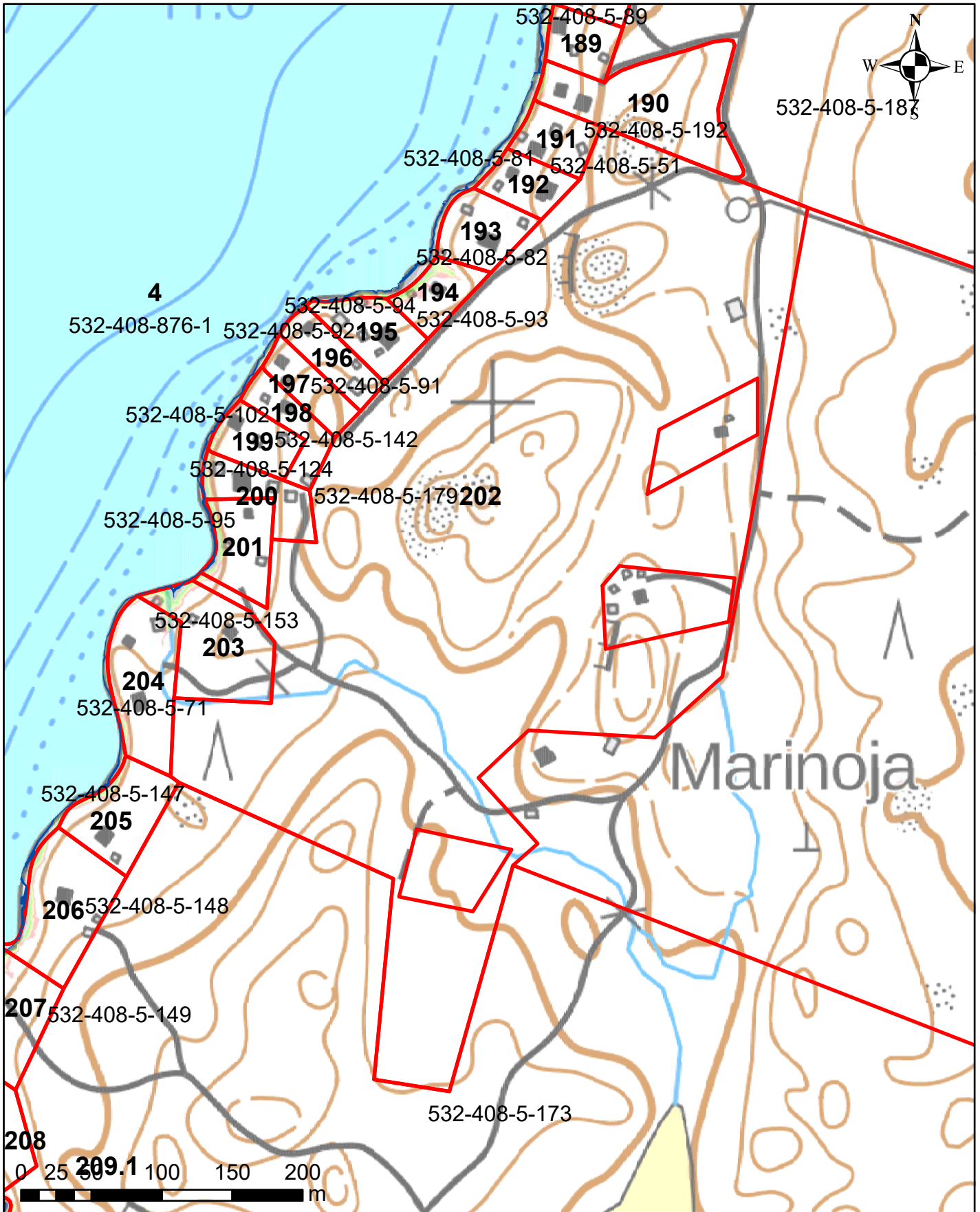


## Korkeusvyöhykkeet

- 86,39-86,64 (vesilain mukaisesti vesialueeksi muuttuvat alue)
- 86,39-86,64 (lammikoksi muuttuva alue)
- 86,64-86,89
- 86,89-87,14
- 87,14-87,39
- 87,39-87,64
- 87,64-87,89

Juokseva numero 201  
Rekisterinumero 532-408-5-95  
Page 217 of 759

# Salajärven ja Ruuhijärven vedenpinnan nostohanke



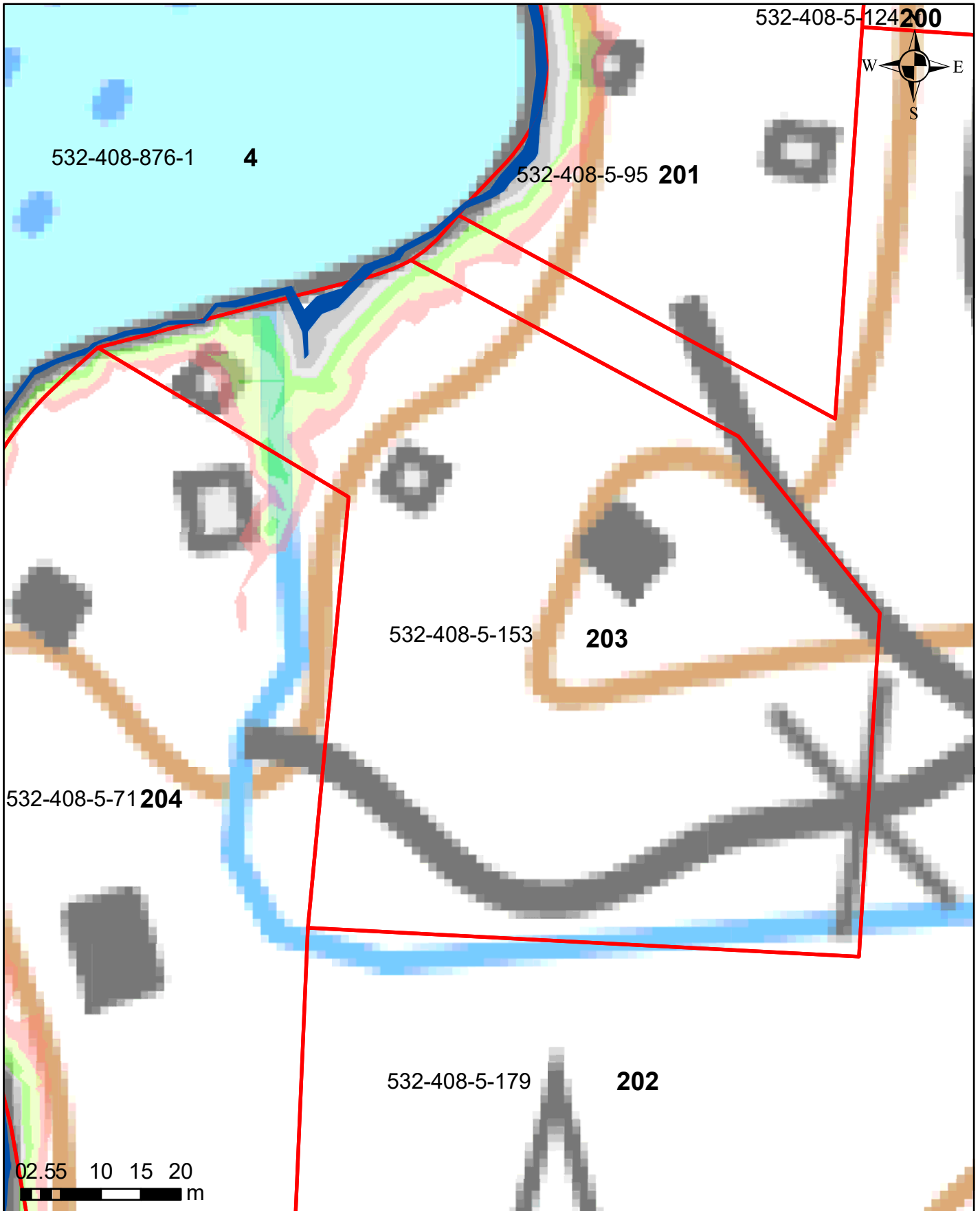
## Korkeusvyöhykkeet

	86,39-86,64 (vesilain mukaisesti vesialueeksi muuttuvat alue)
	86,39-86,64 (lammikoksi muuttuva alue)
	86,64-86,89
	86,89-87,14
	87,14-87,39
	87,39-87,64
	87,64-87,89








Juokseva numero 202  
Rekisterinumero 532-408-5-179  
Page 218 of 759

Ympäristötekniikan insinööri Jami Aho 31.10.2021  
Pohjakartta-aineisto ja kiinteistörajat MML2021

# Salajärven ja Ruuhijärven vedenpinnan nostohanke



## Korkeusvyöhykkeet

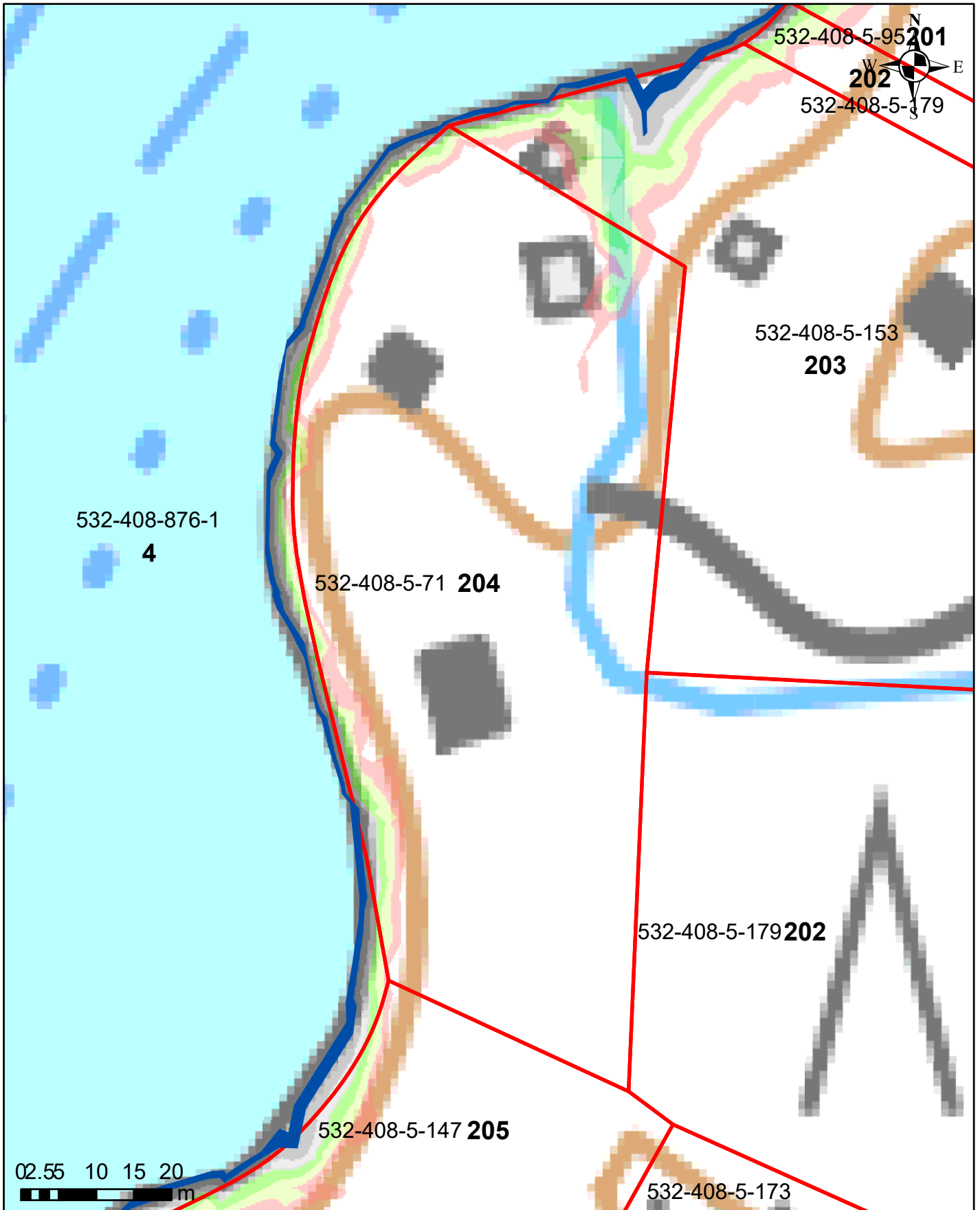
	86,39-86,64 (vesilain mukaisesti vesialueeksi muuttuvat alue)
	86,39-86,64 (lammikoksi muuttuva alue)
	86,64-86,89
	86,89-87,14
	87,14-87,39
	87,39-87,64
	87,64-87,89

Juokseva numero 203  
Rekisterinumero 532-408-5-153  
Page 219 of 759

Ympäristötekniikan insinööritoimisto Jami Aho 31.10.2021  
Pohjakartta-aineisto ja kiinteistörajat MML2021



# Salajärven ja Ruuhijärven vedenpinnan nostohanke



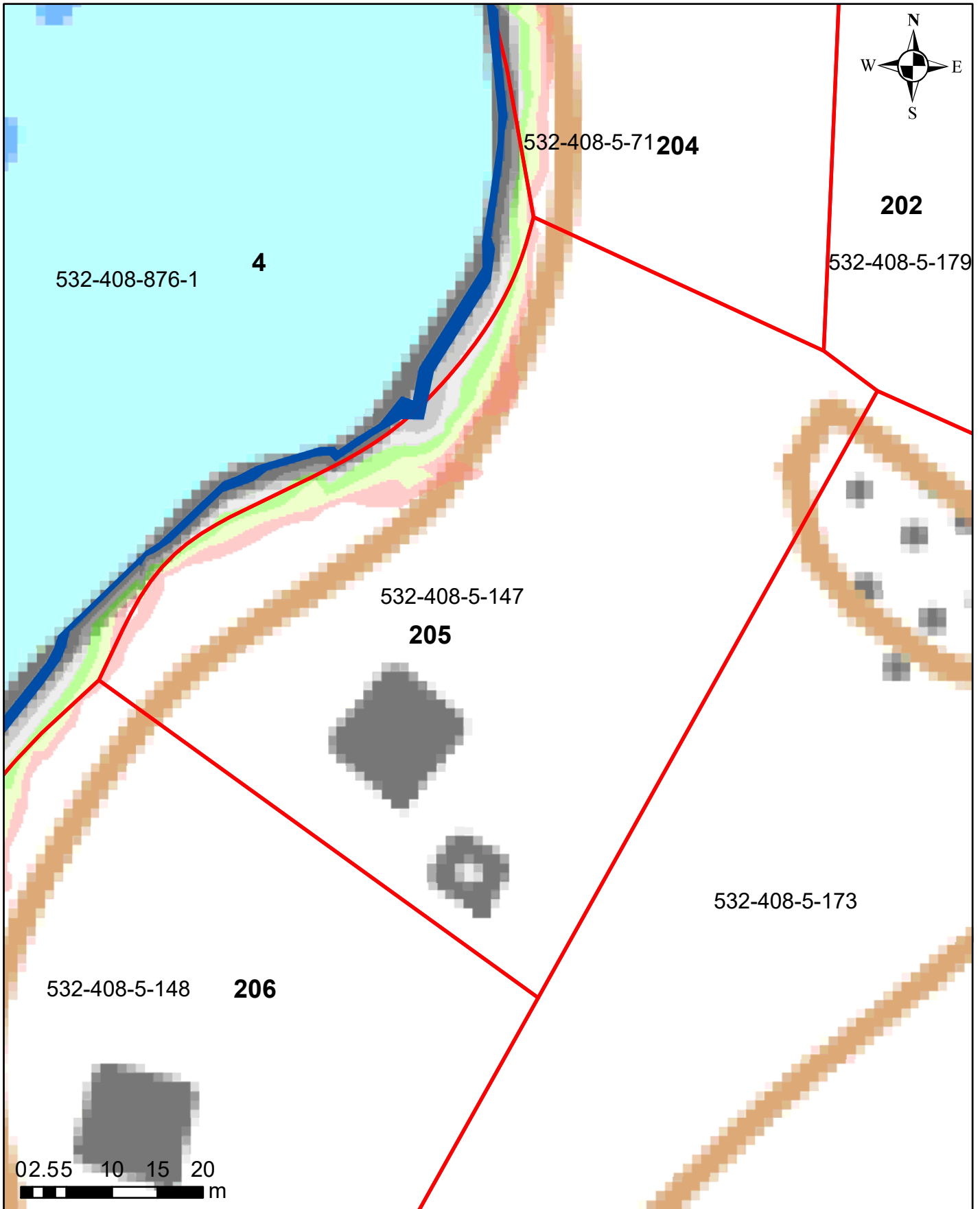
## Korkeusvyöhykkeet

86,39-86,64 (vesilain mukaiseksi vesialueeksi muuttuvat alue)
86,39-86,64 (lammikoksi muuttuva alue)
86,64-86,89
86,89-87,14
87,14-87,39
87,39-87,64
87,64-87,89

Juokseva numero 204  
Rekisterinumero 532-408-5-71  
Page 220 of 759



# Salajärven ja Ruuhijärven vedenpinnan nostohanke

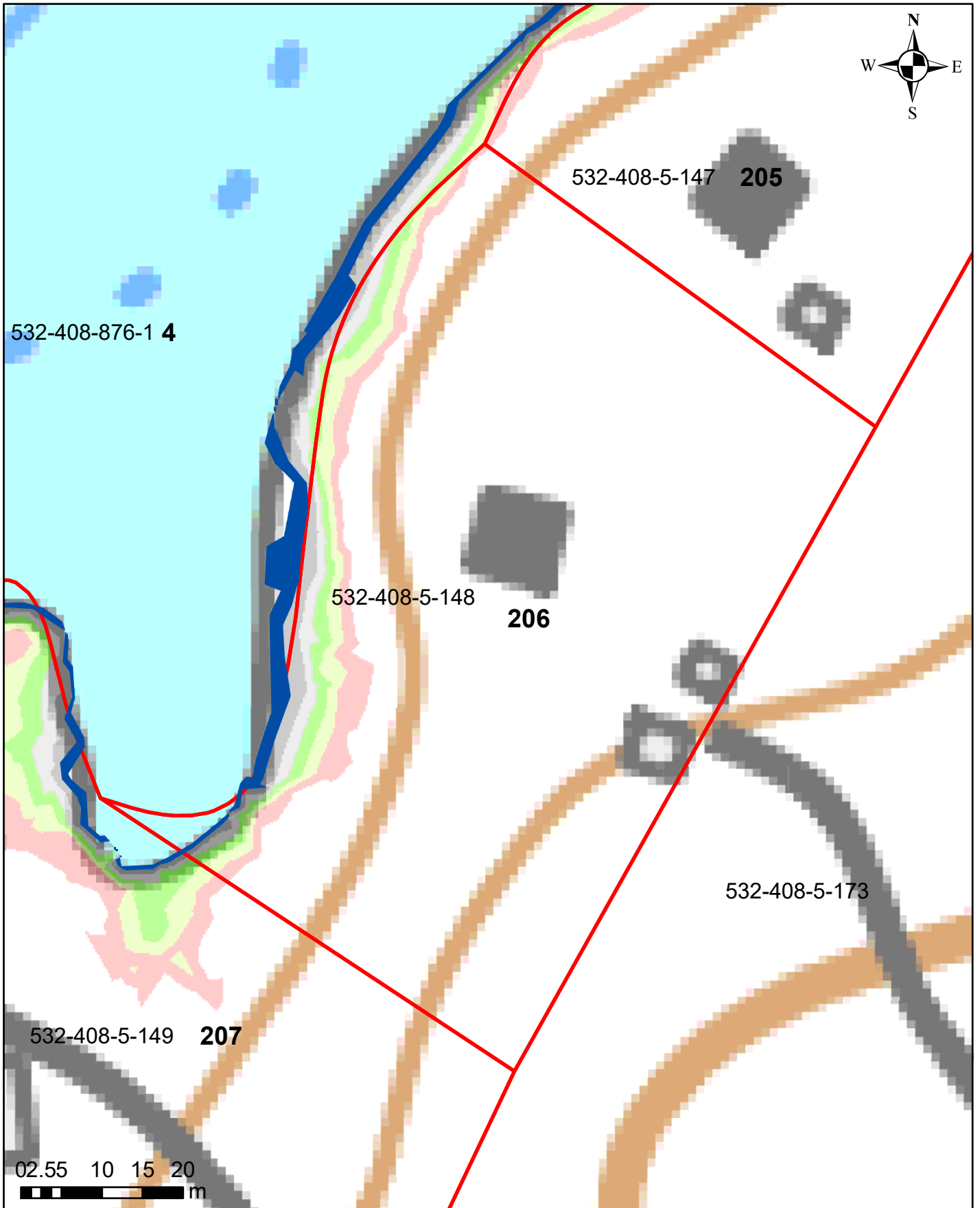


## Korkeusvyöhykkeet

86,39-86,64 (vesilain mukaiseksi vesialueeksi muuttuvat alue)
86,39-86,64 (lammikoksi muuttuva alue)
86,64-86,89
86,89-87,14
87,14-87,39
87,39-87,64
87,64-87,89

Juokseva numero 205  
Rekisterinumero 532-408-5-147  
Page 221 of 759

# Salajärven ja Ruuhijärven vedenpinnan nostohanke



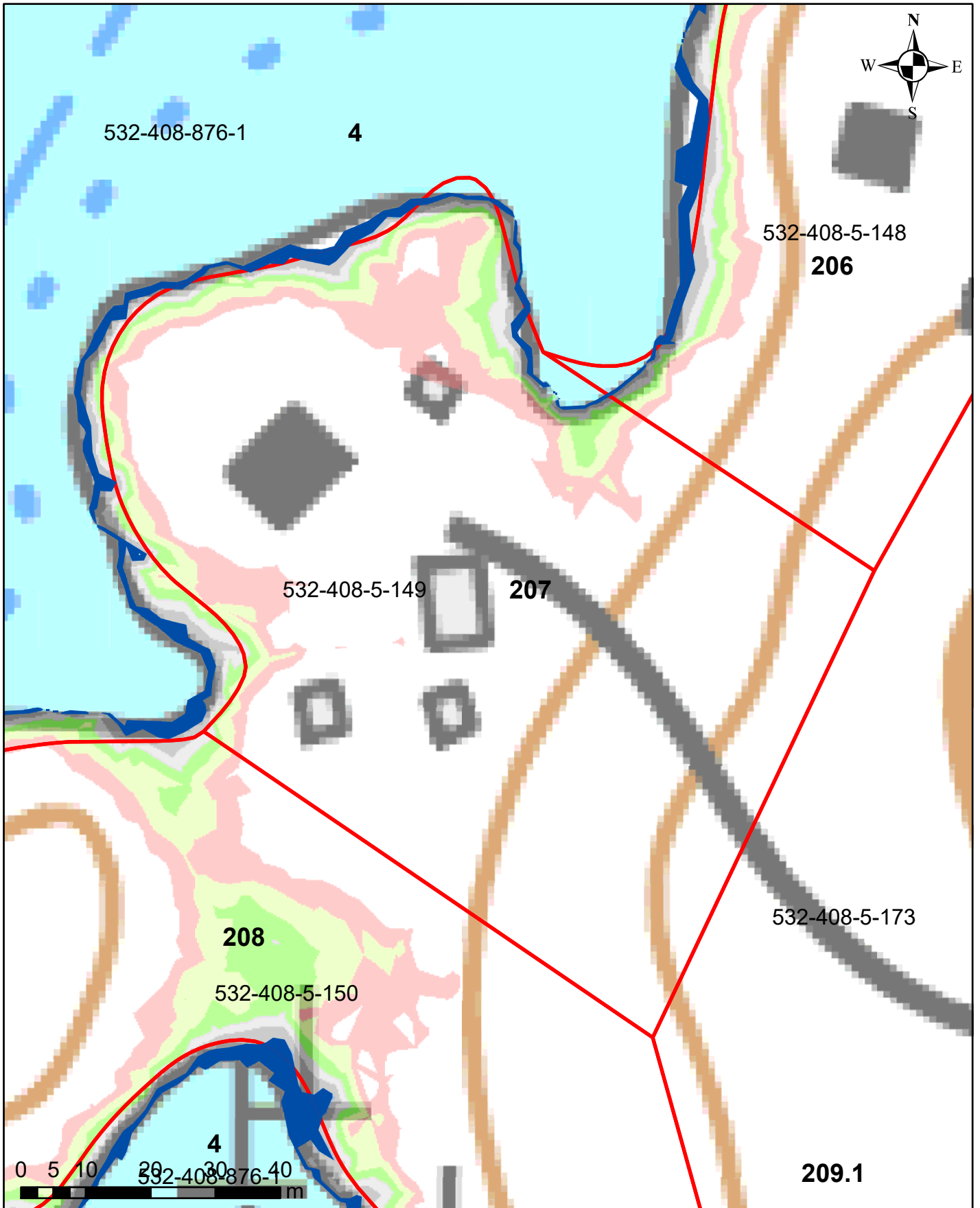
## Korkeusvyöhykkeet

■	86,39-86,64 (vesilain mukaiseksi vesialueeksi muuttuvat alue)
■	86,39-86,64 (lammikoksi muuttuva alue)
■	86,64-86,89
■	86,89-87,14
■	87,14-87,39
■	87,39-87,64
■	87,64-87,89

Juokseva numero 206  
Rekisterinumero 532-408-5-148  
Page 222 of 759

Ympäristötekniikan insinööritoimisto Jami Aho 31.10.2021  
Pohjakartta-aineisto ja kiinteistörajat MML2021

# Salajärven ja Ruuhijärven vedenpinnan nostohanke



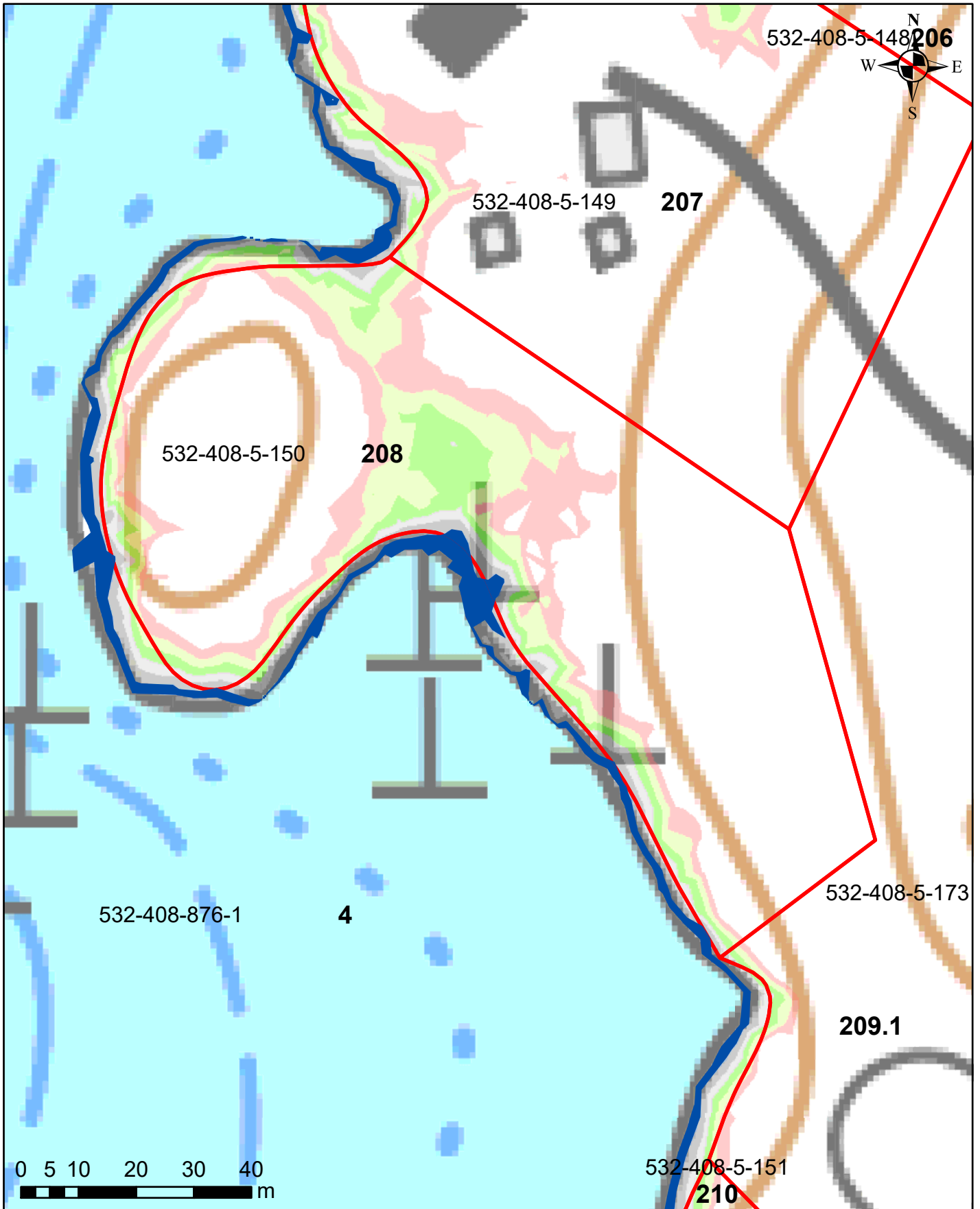
## Korkeusvyöhykkeet

	86,39-86,64 (vesilain mukaiseksi vesialueeksi muuttuvat alue)
	86,39-86,64 (lammikoksi muuttuva alue)
	86,64-86,89
	86,89-87,14
	87,14-87,39
	87,39-87,64
	87,64-87,89

Juokseva numero 207  
Rekisterinumero 532-408-5-149  
Page 223 of 759

Ympäristötekniikan insinööritoimisto Jami Aho 31.10.2021  
Pohjakartta-aineisto ja kiinteistörajat MML2021

# Salajärven ja Ruuhijärven vedenpinnan nostohanke

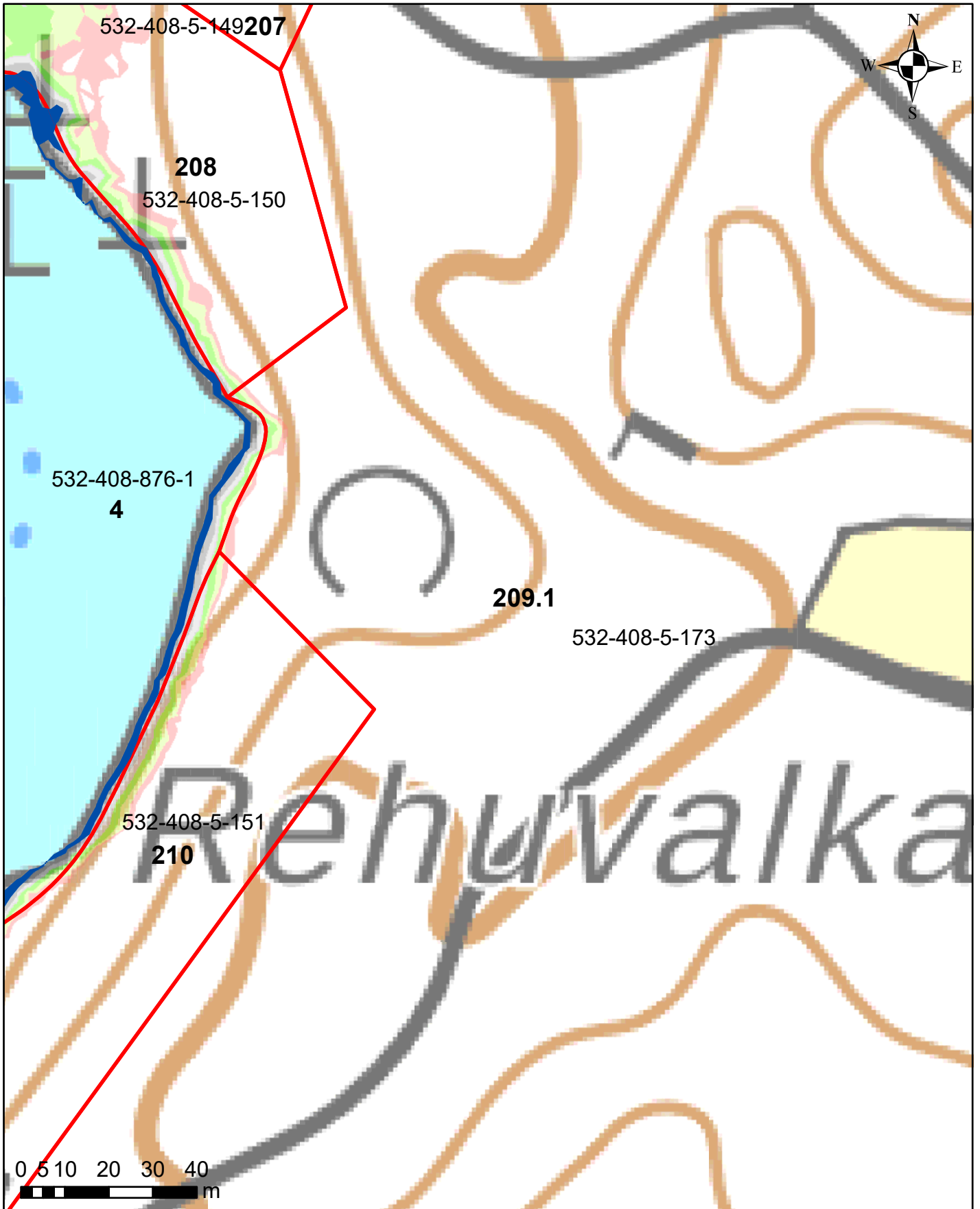


## Korkeusvyöhykkeet








■	86,39-86,64 (vesilain mukaisesti vesialueeksi muuttuvat alue)
■	86,39-86,64 (lammikoksi muuttuva alue)
■	86,64-86,89
■	86,89-87,14
■	87,14-87,39
■	87,39-87,64
■	87,64-87,89

Juokseva numero 208  
Rekisterinumero 532-408-5-150  
Page 224 of 759

# Salajärven ja Ruuhijärven vedenpinnan nostohanke



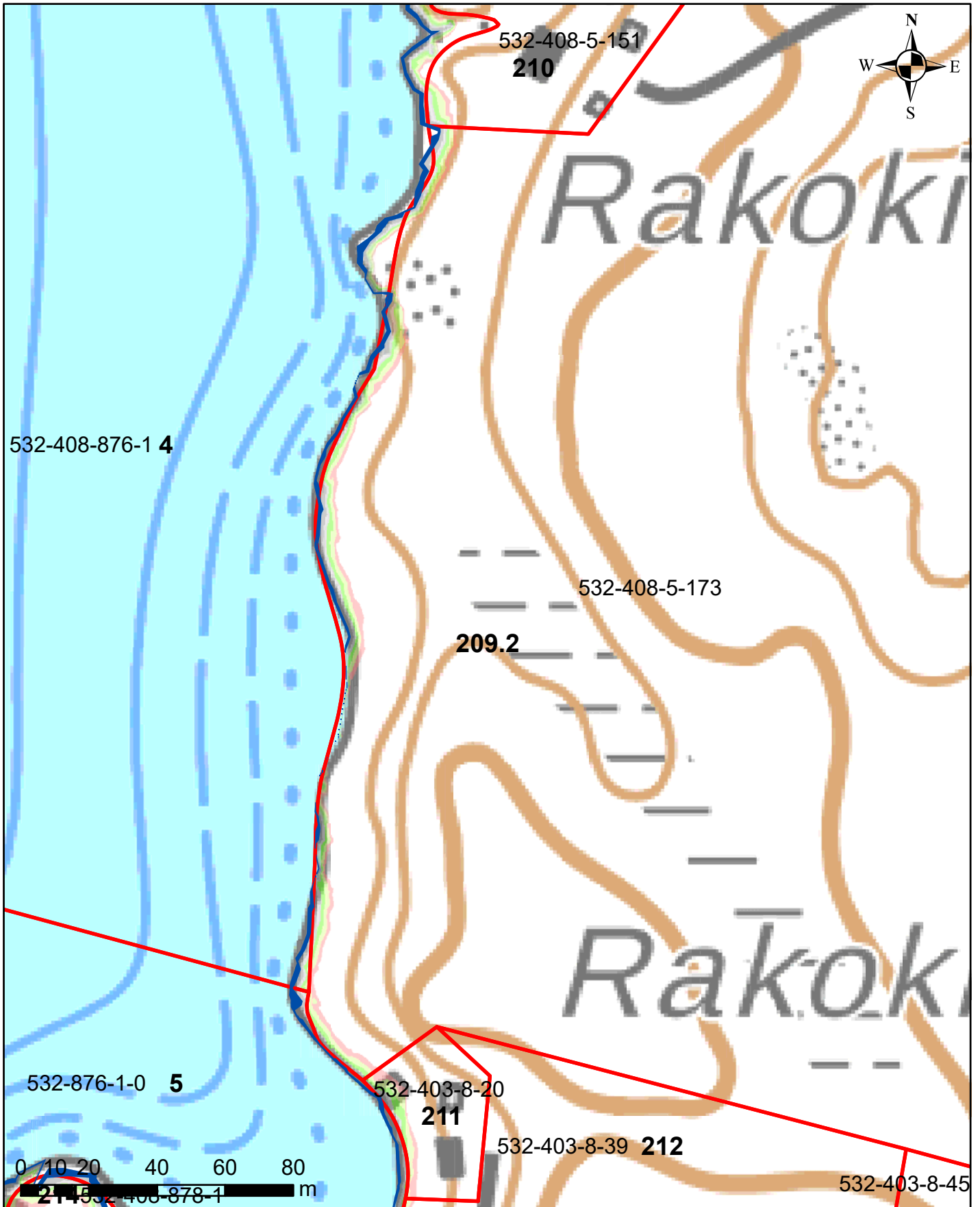
## Korkeusvyöhykkeet

	86,39-86,64 (vesilain mukaiseksi vesialueeksi muuttuvat alue)
	86,39-86,64 (lammikoksi muuttuva alue)
	86,64-86,89
	86,89-87,14
	87,14-87,39
	87,39-87,64
	87,64-87,89

Juokseva numero 209  
Rekisterinumero 532-408-5-173  
Page 225 of 759

Ympäristötekniikan insinööritoimisto Jami Aho 31.10.2021  
Pohjakartta-aineisto ja kiinteistörajat MML2021

# Salajärven ja Ruuhijärven vedenpinnan nostohanke



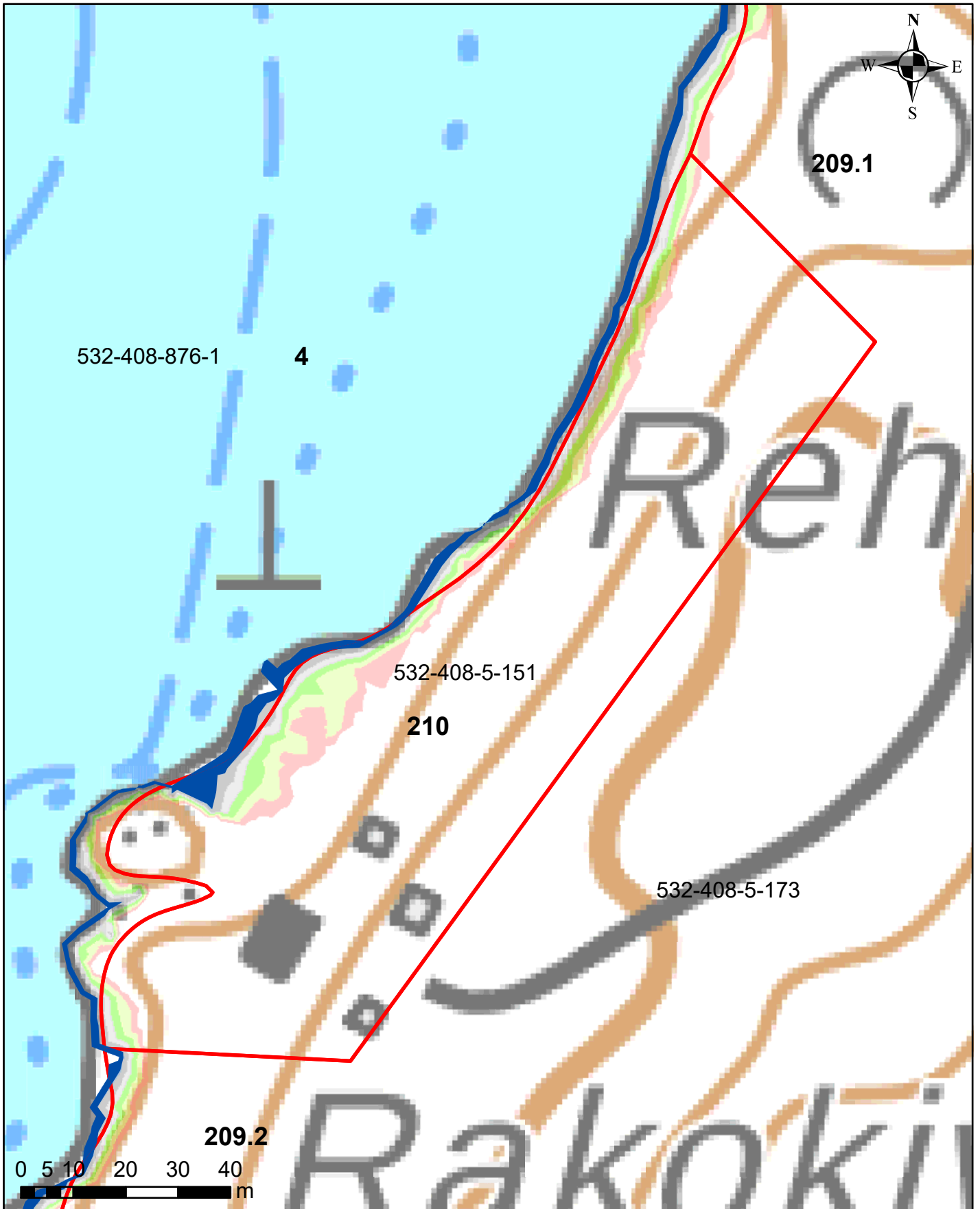
## Korkeusvyöhykkeet

86,39-86,64 (vesilain mukaiseksi vesialueeksi muuttuvat alue)
86,39-86,64 (lammikoksi muuttuva alue)
86,64-86,89
86,89-87,14
87,14-87,39
87,39-87,64
87,64-87,89

Juokseva numero 209  
Rekisterinumero 532-408-5-173  
Page 226 of 759

Ympäristötekniikan insinööritoimisto Jami Aho 31.10.2021  
Pohjakartta-aineisto ja kiinteistörajat MML2021

# Salajärven ja Ruuhijärven vedenpinnan nostohanke

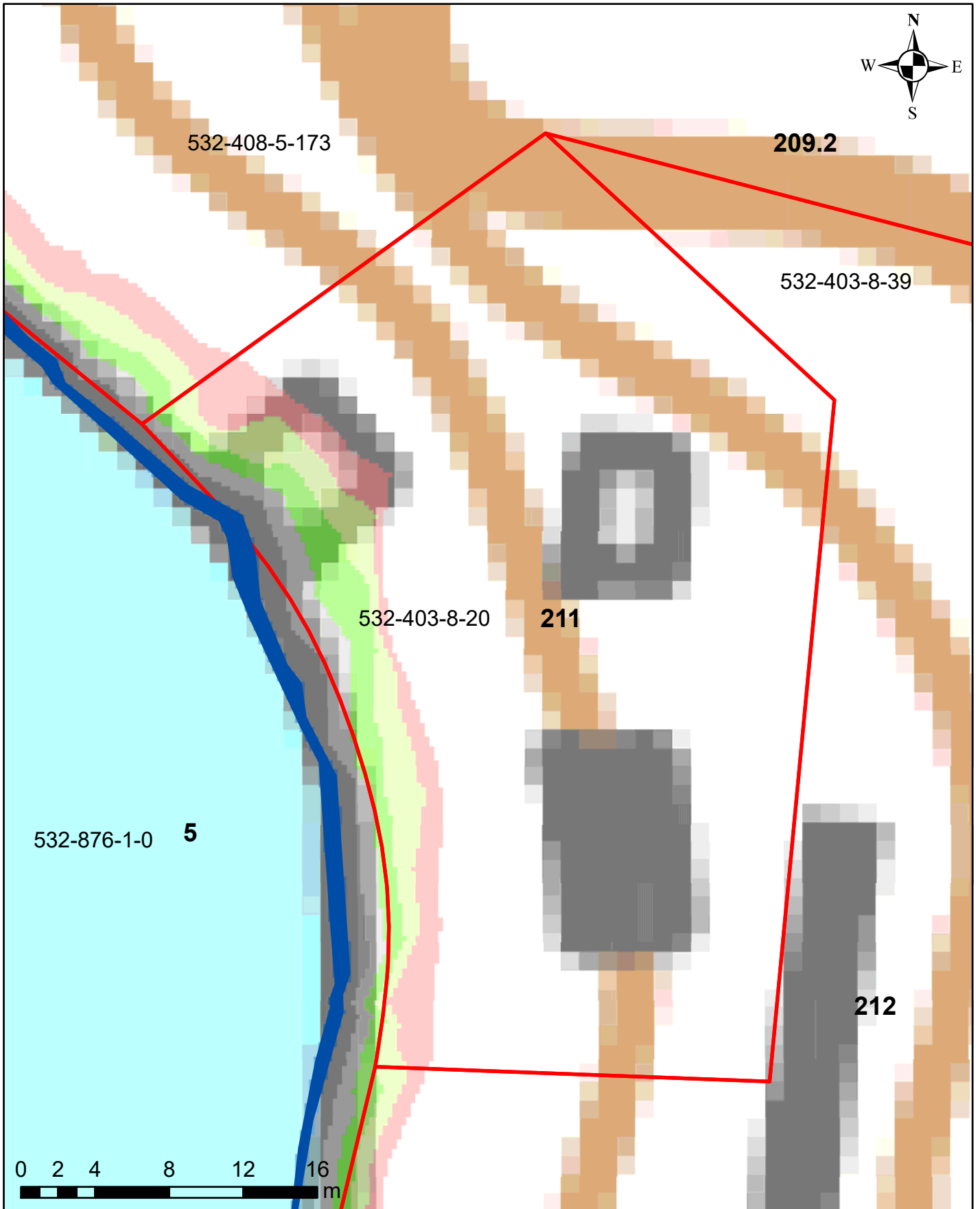


## Korkeusvyöhykkeet

86,39-86,64 (vesilain mukaiseksi vesialueeksi muuttuvat alue)
86,39-86,64 (lammikoksi muuttuva alue)
86,64-86,89
86,89-87,14
87,14-87,39
87,39-87,64
87,64-87,89

Juokseva numero 210  
Rekisterinumero 532-408-5-151  
Page 227 of 759

# Salajärven ja Ruuhijärven vedenpinnan nostohanke



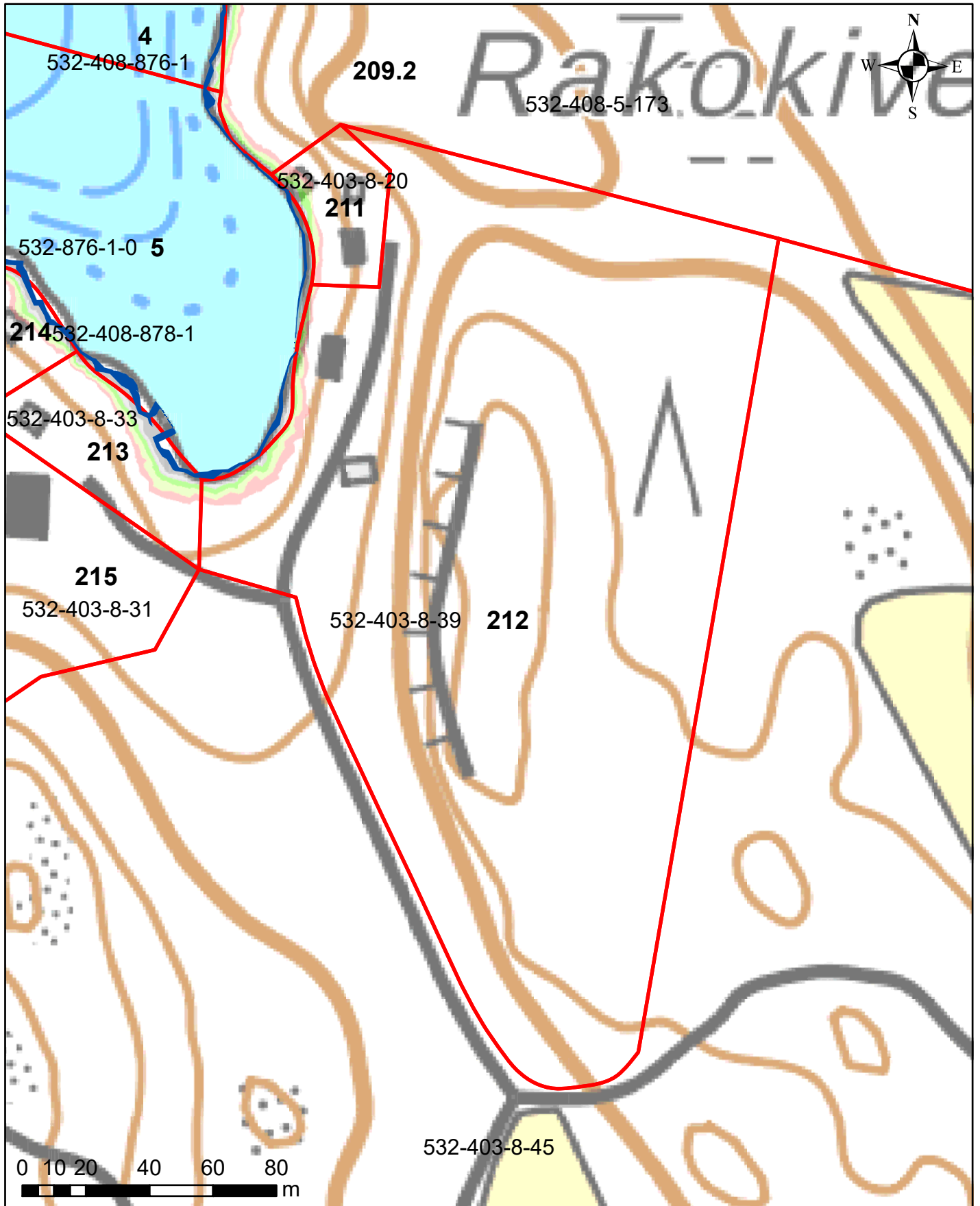
## Korkeusvyöhykkeet

- 86,39-86,64 (vesilain mukaiseksi vesialueeksi muuttuvat alue)
- 86,39-86,64 (lammikoksi muuttuva alue)
- 86,64-86,89
- 86,89-87,14
- 87,14-87,39
- 87,39-87,64
- 87,64-87,89

Juokseva numero 211  
Rekisterinumero 532-403-8-20  
Page 228 of 759



# Salajärven ja Ruuhijärven vedenpinnan nostohanke



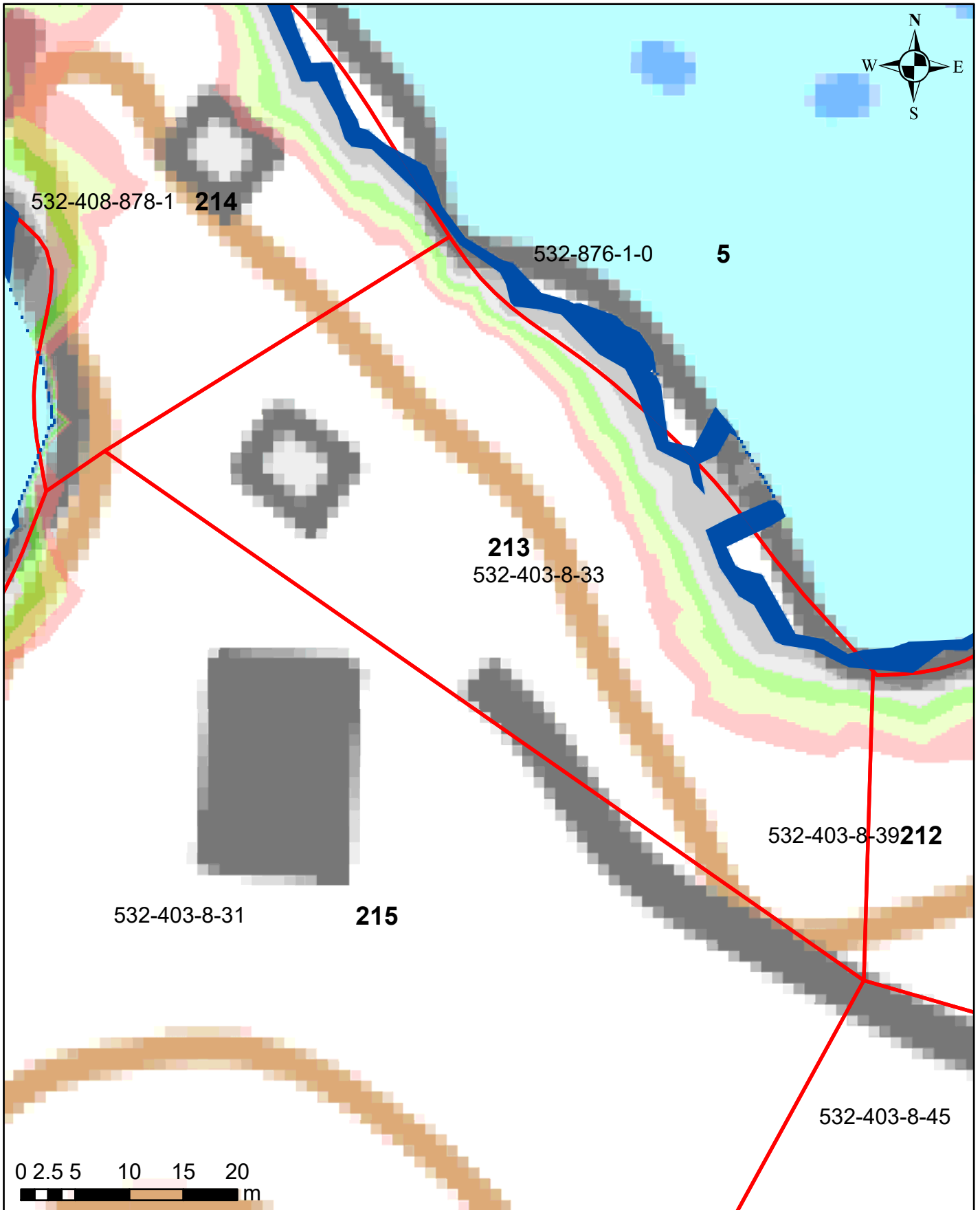
## Korkeusvyöhykkeet

86,39-86,64 (vesilain mukaiseksi vesialueeksi muuttuvat alue)
86,39-86,64 (lammikoksi muuttuva alue)
86,64-86,89
86,89-87,14
87,14-87,39
87,39-87,64
87,64-87,89

Juokseva numero 212  
Rekisterinumero 532-403-8-39  
Page 229 of 759

Ympäristötekniikan insinööritoimisto Jami Aho 31.10.2021  
Pohjakartta-aineisto ja kiinteistörajat MML2021

# Salajärven ja Ruuhijärven vedenpinnan nostohanke

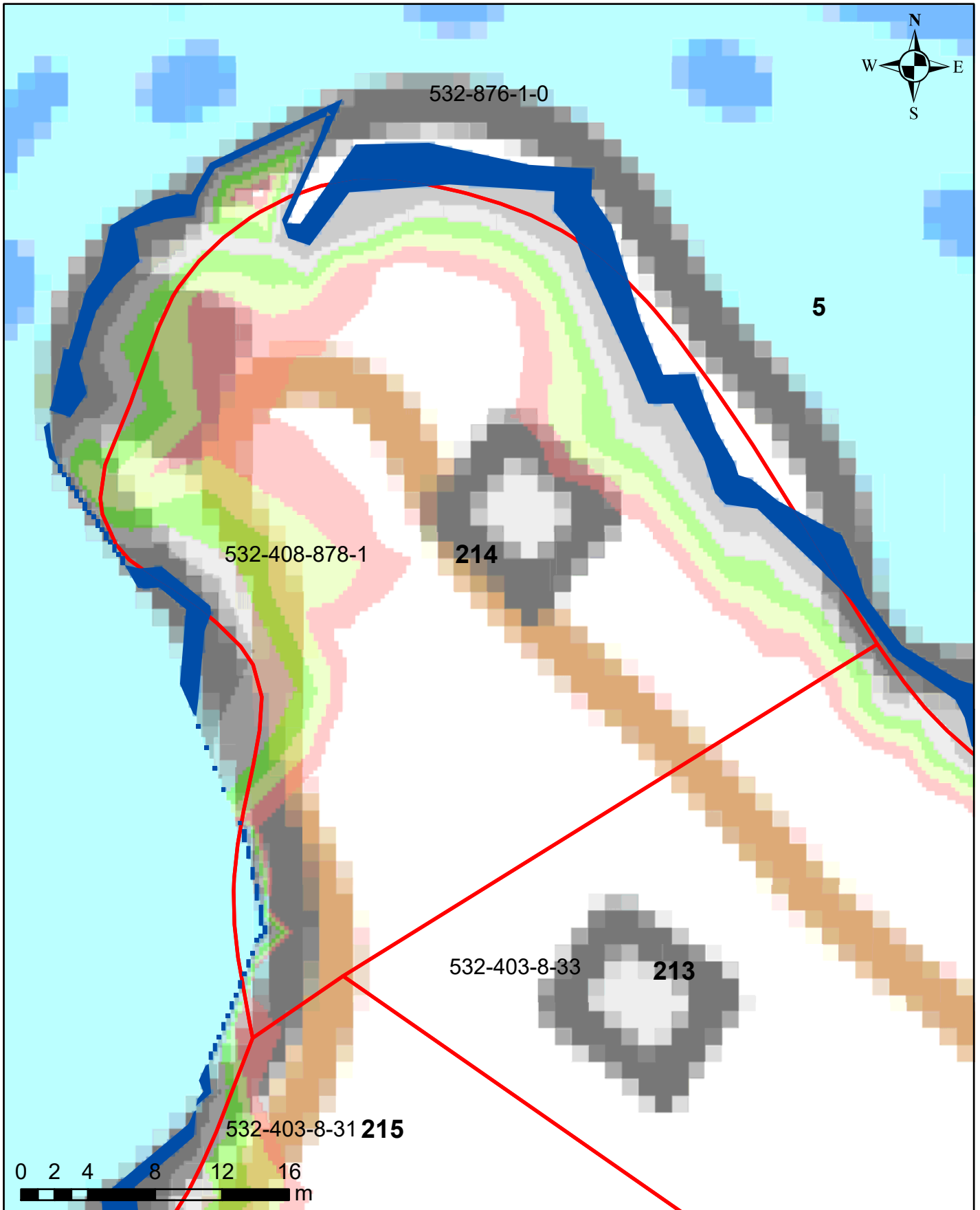


## Korkeusvyöhykkeet

86,39-86,64 (vesilain mukaisesti vesialueeksi muuttuvat alue)
86,39-86,64 (lammikoksi muuttuva alue)
86,64-86,89
86,89-87,14
87,14-87,39
87,39-87,64
87,64-87,89

Juokseva numero 213  
Rekisterinumero 532-403-8-33  
Page 230 of 759

# Salajärven ja Ruuhijärven vedenpinnan nostohanke



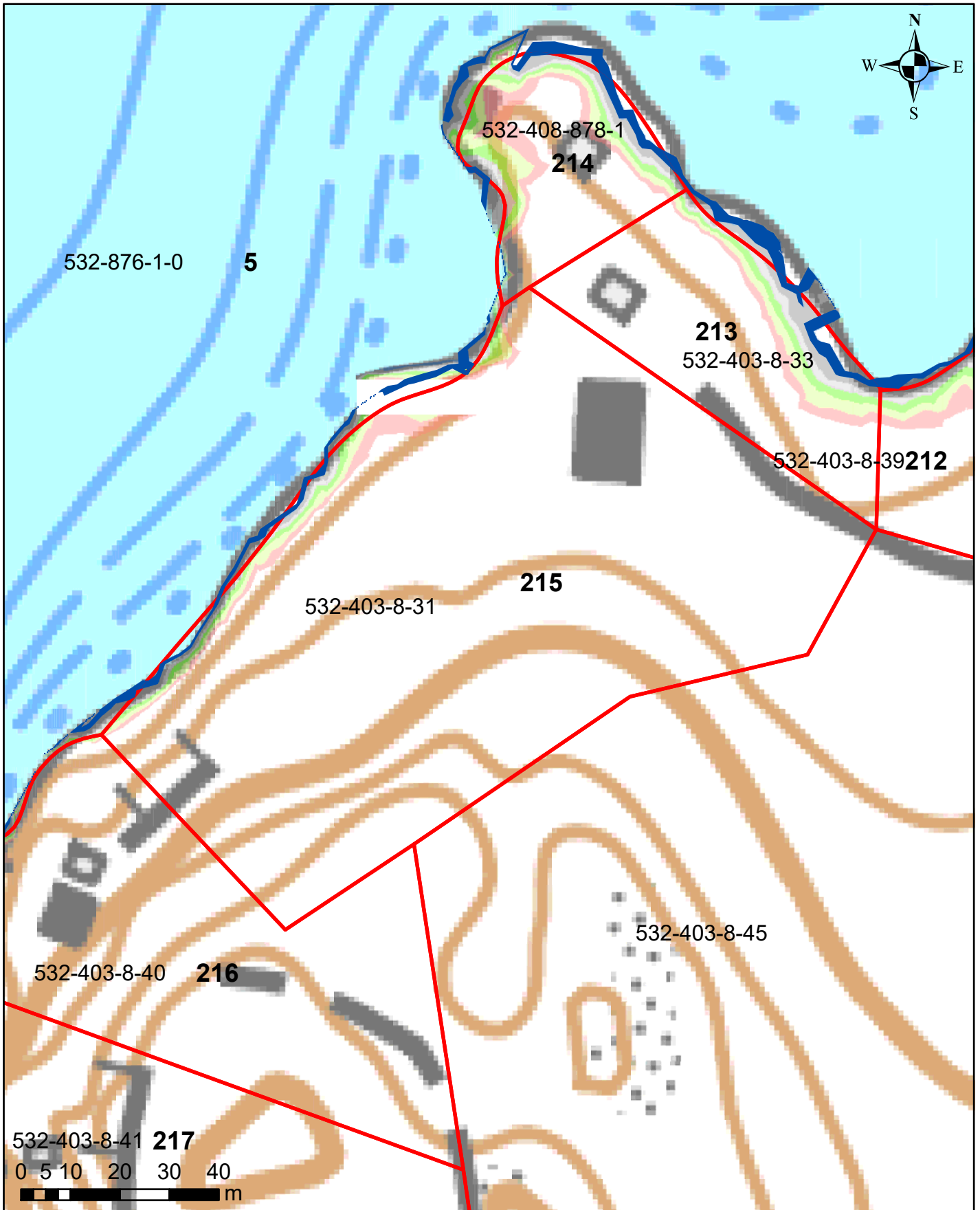
## Korkeusvyöhykkeet

- 86,39-86,64 (vesilain mukaisesti vesialueeksi muuttuvat alue)
- 86,39-86,64 (lammikoksi muuttuva alue)
- 86,64-86,89
- 86,89-87,14
- 87,14-87,39
- 87,39-87,64
- 87,64-87,89

Juokseva numero 214  
Rekisterinumero 532-408-878-1  
Page 231 of 759

Ympäristötekniikan insinööritoimisto Jami Aho 31.10.2021  
Pohjakartta-aineisto ja kiinteistörajat MML2021

# Salajärven ja Ruuhijärven vedenpinnan nostohanke



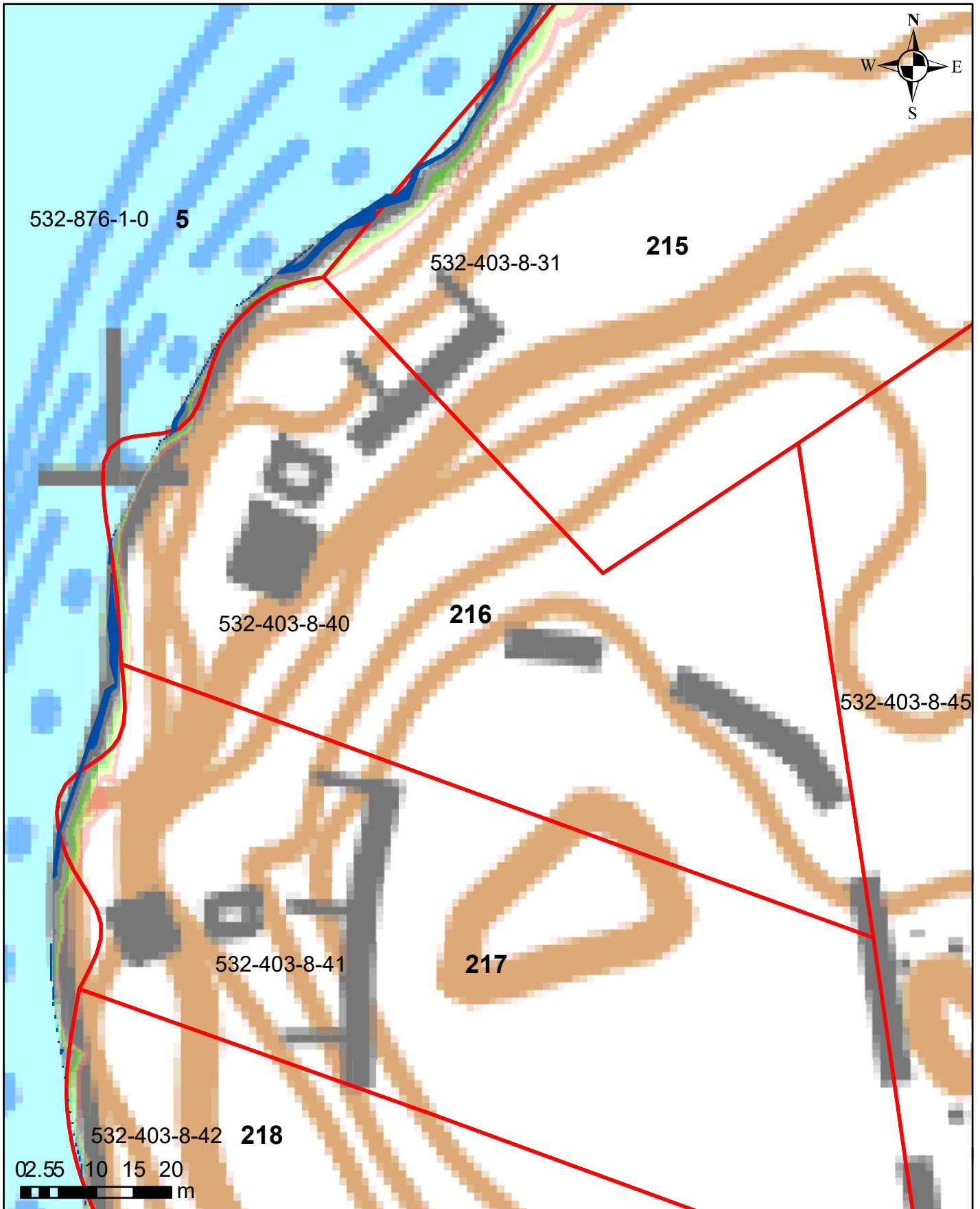
## Korkeusvyöhykkeet

■	86,39-86,64 (vesilain mukaisesti vesialueeksi muuttuvat alue)
■	86,39-86,64 (lammikoksi muuttuva alue)
■	86,64-86,89
■	86,89-87,14
■	87,14-87,39
■	87,39-87,64
■	87,64-87,89

Juokseva numero 215  
Rekisterinumero 532-403-8-31  
Page 232 of 759

Ympäristötekniikan insinööritoimisto Jami Aho 31.10.2021  
Pohjakartta-aineisto ja kiinteistörajat MML2021

# Salajärven ja Ruuhijärven vedenpinnan nostohanke

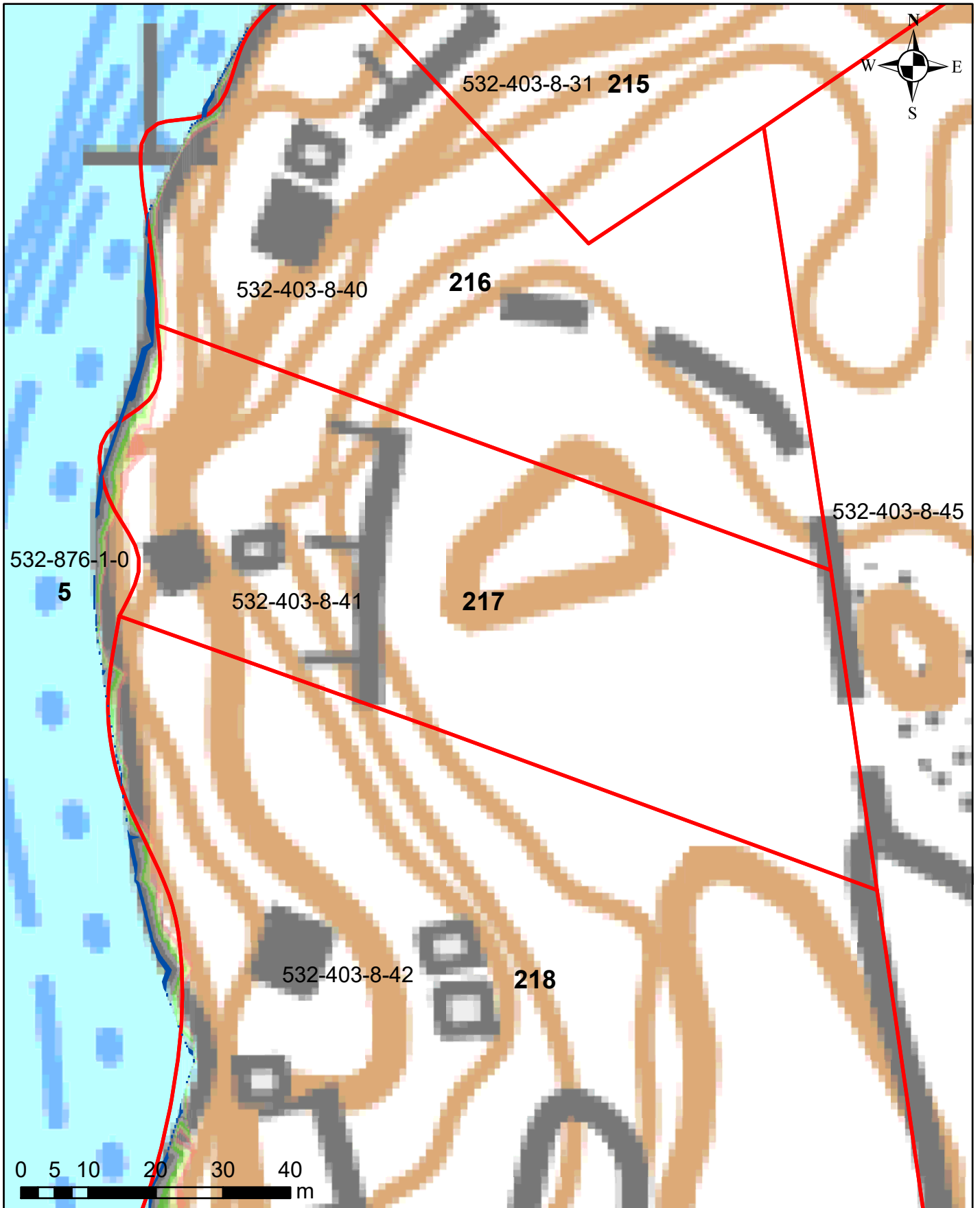


## Korkeusvyöhykkeet

■	86,39-86,64 (vesilain mukaiseksi vesialueeksi muuttuvat alue)
■	86,39-86,64 (lammikoksi muuttuva alue)
■	86,64-86,89
■	86,89-87,14
■	87,14-87,39
■	87,39-87,64
■	87,64-87,89

Juokseva numero 216  
Rekisterinumero 532-403-8-40  
Page 233 of 759

# Salajärven ja Ruuhijärven vedenpinnan nostohanke

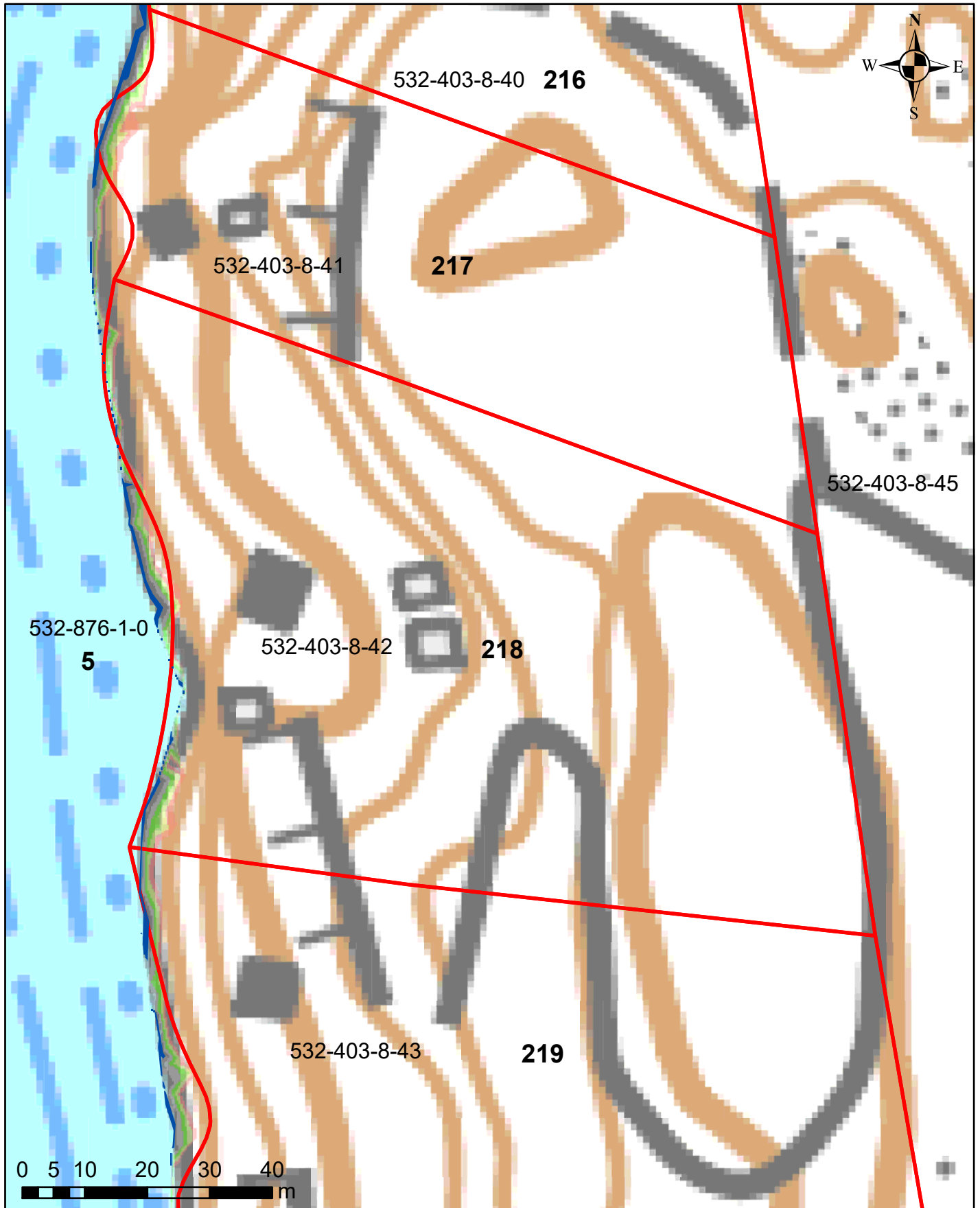


## Korkeusvyöhykkeet

86,39-86,64 (vesilain mukaiseksi vesialueeksi muuttuvat alue)
86,39-86,64 (lammikoksi muuttuva alue)
86,64-86,89
86,89-87,14
87,14-87,39
87,39-87,64
87,64-87,89

Juokseva numero 217  
Rekisterinumero 532-403-8-41  
Page 234 of 759

# Salajärven ja Ruuhijärven vedenpinnan nostohanke



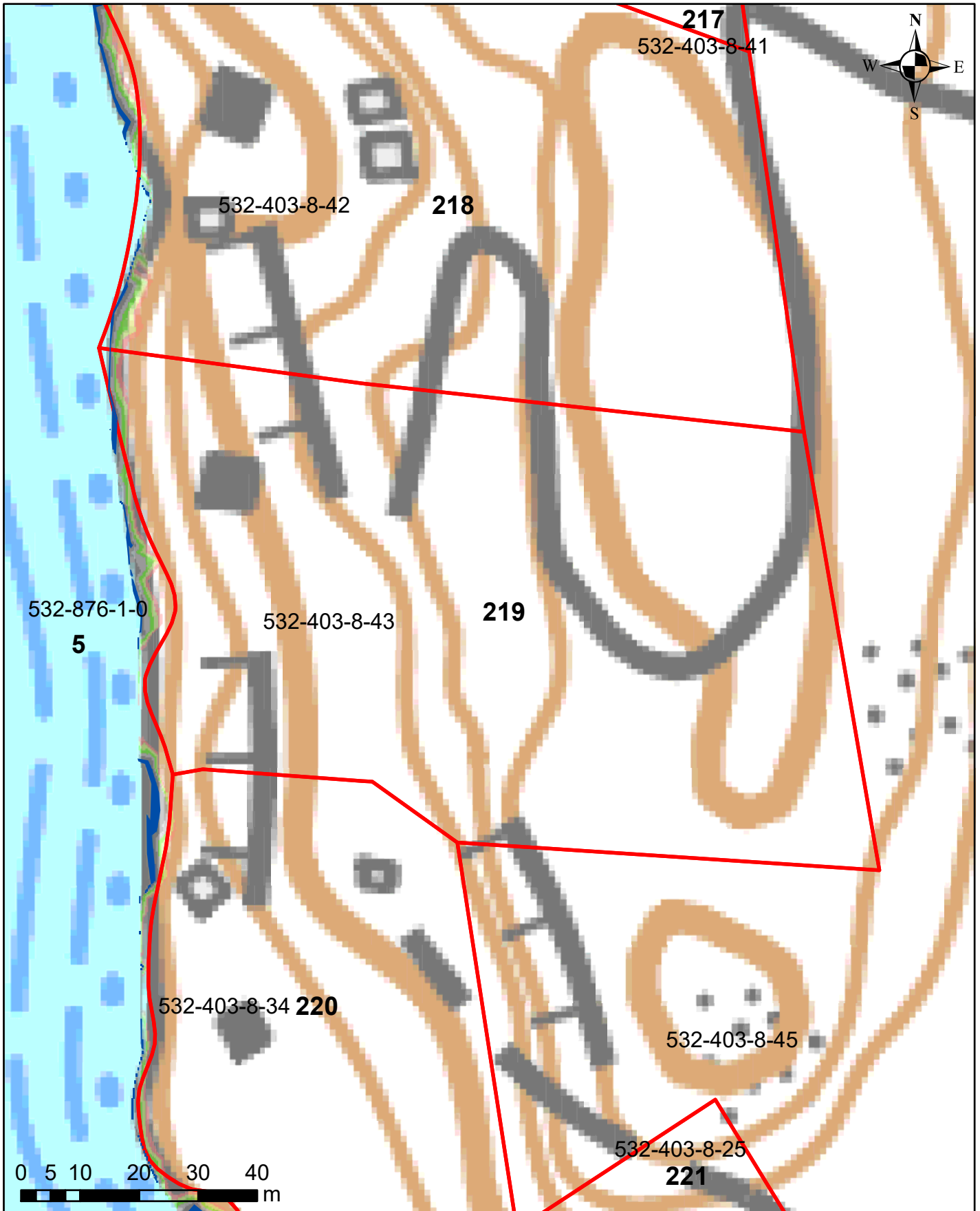
## Korkeusvyöhykkeet

■	86,39-86,64 (vesilain mukaisesti vesialueeksi muuttuvat alue)
■	86,39-86,64 (lammikoksi muuttuva alue)
■	86,64-86,89
■	86,89-87,14
■	87,14-87,39
■	87,39-87,64
■	87,64-87,89

Juokseva numero 218  
Rekisterinumero 532-403-8-42  
Page 235 of 759



# Salajärven ja Ruuhijärven vedenpinnan nostohanke



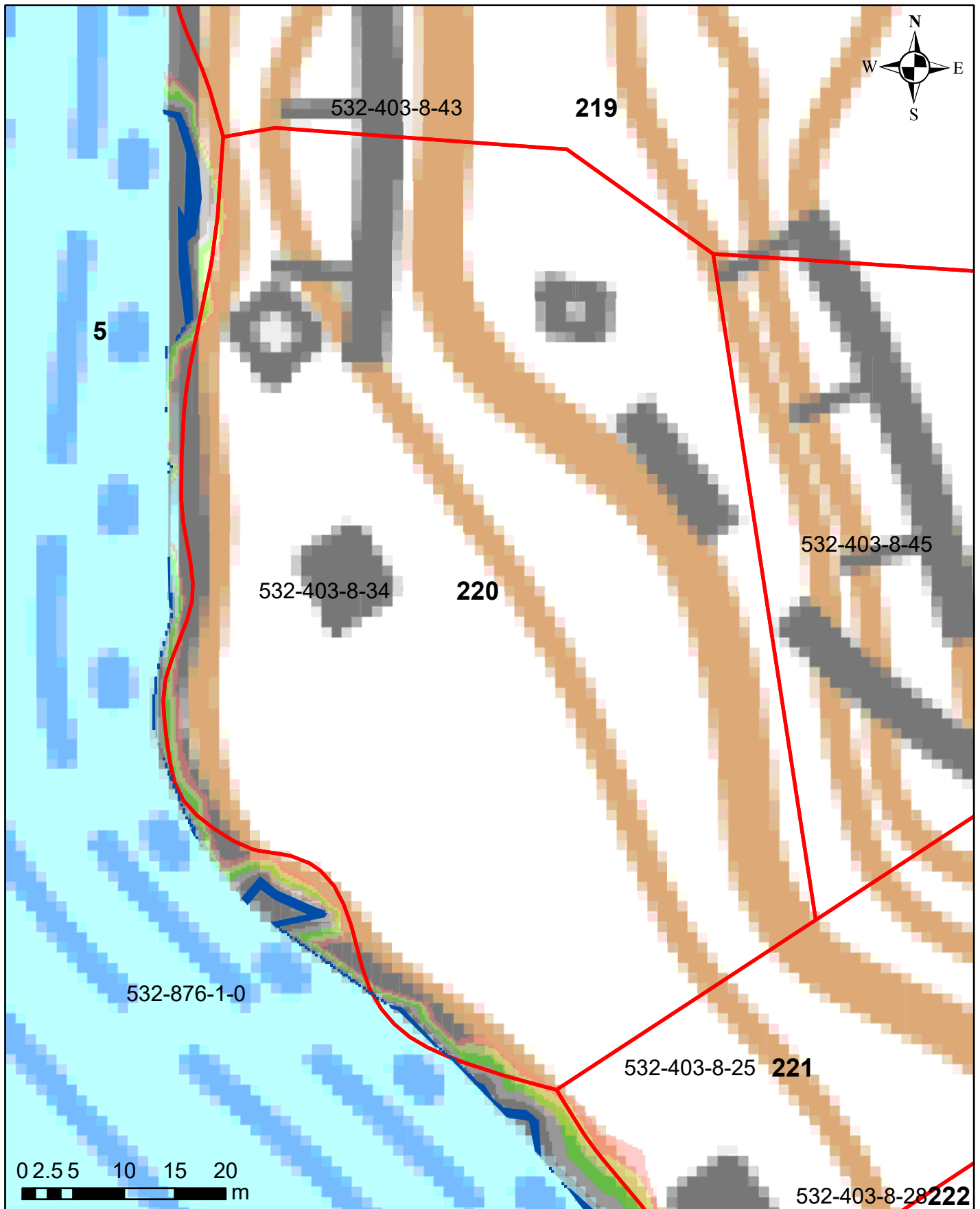
## Korkeusvyöhykkeet

	86,39-86,64 (vesilain mukaiseksi vesialueeksi muuttuvat alue)
	86,39-86,64 (lammikoksi muuttuva alue)
	86,64-86,89
	86,89-87,14
	87,14-87,39
	87,39-87,64
	87,64-87,89

Juokseva numero 219  
Rekisterinumero 532-403-8-43  
Page 236 of 759



# Salajärven ja Ruuhijärven vedenpinnan nostohanke

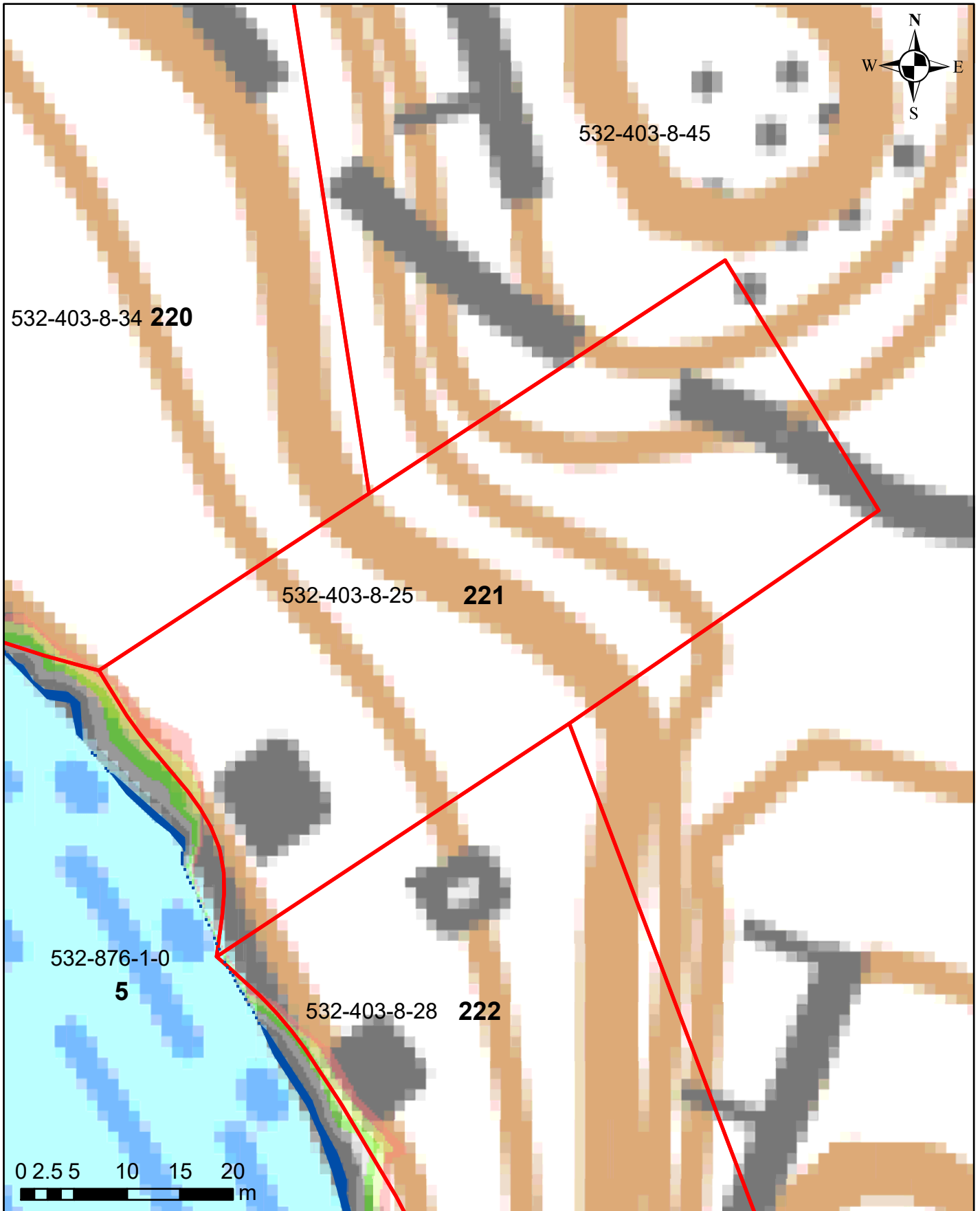


## Korkeusvyöhykkeet

	86,39-86,64 (vesilain mukaiseksi vesialueeksi muuttuvat alue)
	86,39-86,64 (lammikoksi muuttuva alue)
	86,64-86,89
	86,89-87,14
	87,14-87,39
	87,39-87,64
	87,64-87,89

Juokseva numero 220  
Rekisterinumero 532-403-8-34  
Page 237 of 759

# Salajärven ja Ruuhijärven vedenpinnan nostohanke

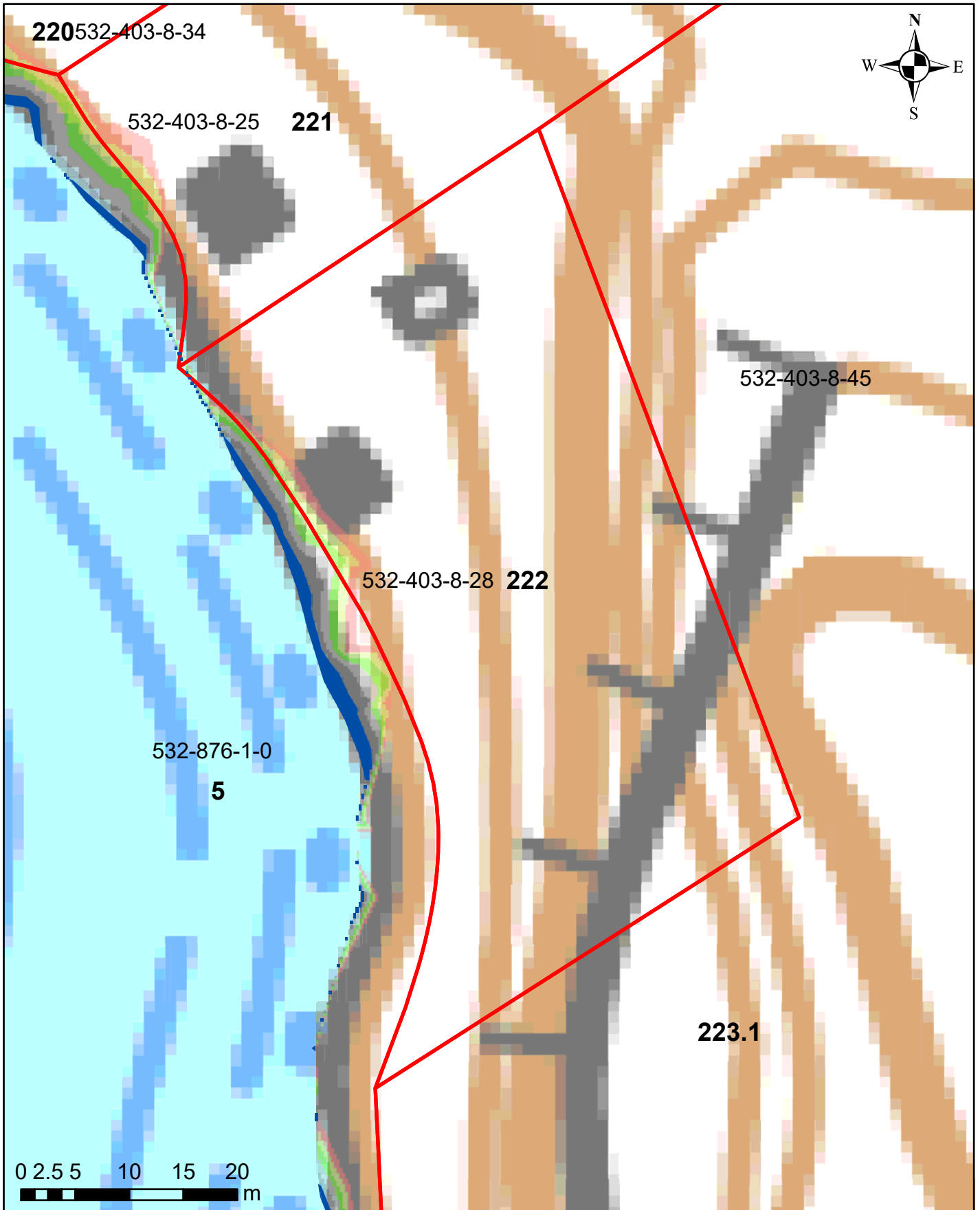


## Korkeusvyöhykkeet

86,39-86,64 (vesilain mukaiseksi vesialueeksi muuttuvat alue)
86,39-86,64 (lammikoksi muuttuva alue)
86,64-86,89
86,89-87,14
87,14-87,39
87,39-87,64
87,64-87,89

Juokseva numero 221  
Rekisterinumero 532-403-8-25  
Page 238 of 759

# Salajärven ja Ruuhijärven vedenpinnan nostohanke

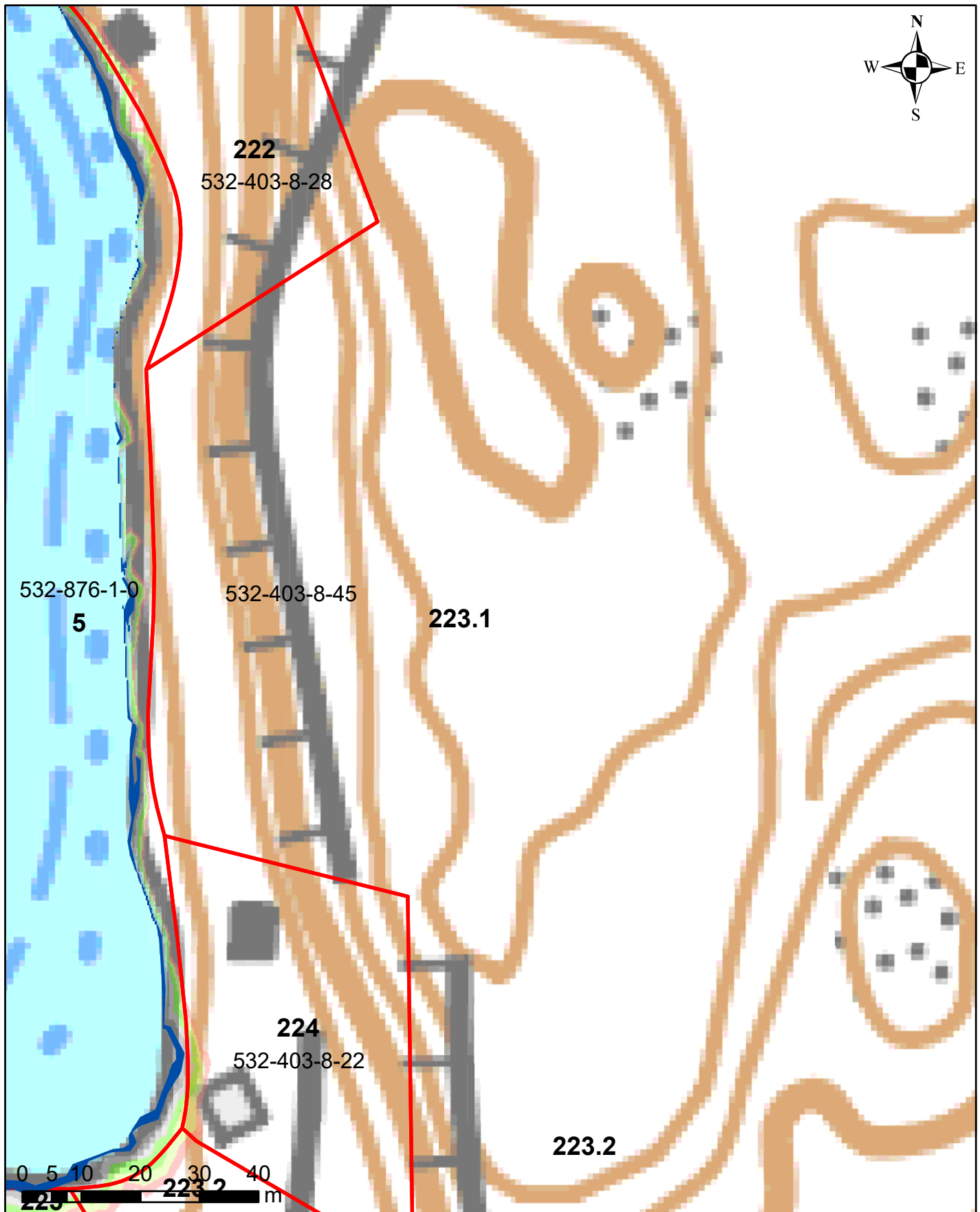


## Korkeusvyöhykkeet

86,39-86,64 (vesilain mukaiseksi vesialueeksi muuttuvat alue)
86,39-86,64 (lammikoksi muuttuva alue)
86,64-86,89
86,89-87,14
87,14-87,39
87,39-87,64
87,64-87,89

Juokseva numero 222  
Rekisterinumero 532-403-8-28  
Page 239 of 759

# Salajärven ja Ruuhijärven vedenpinnan nostohanke

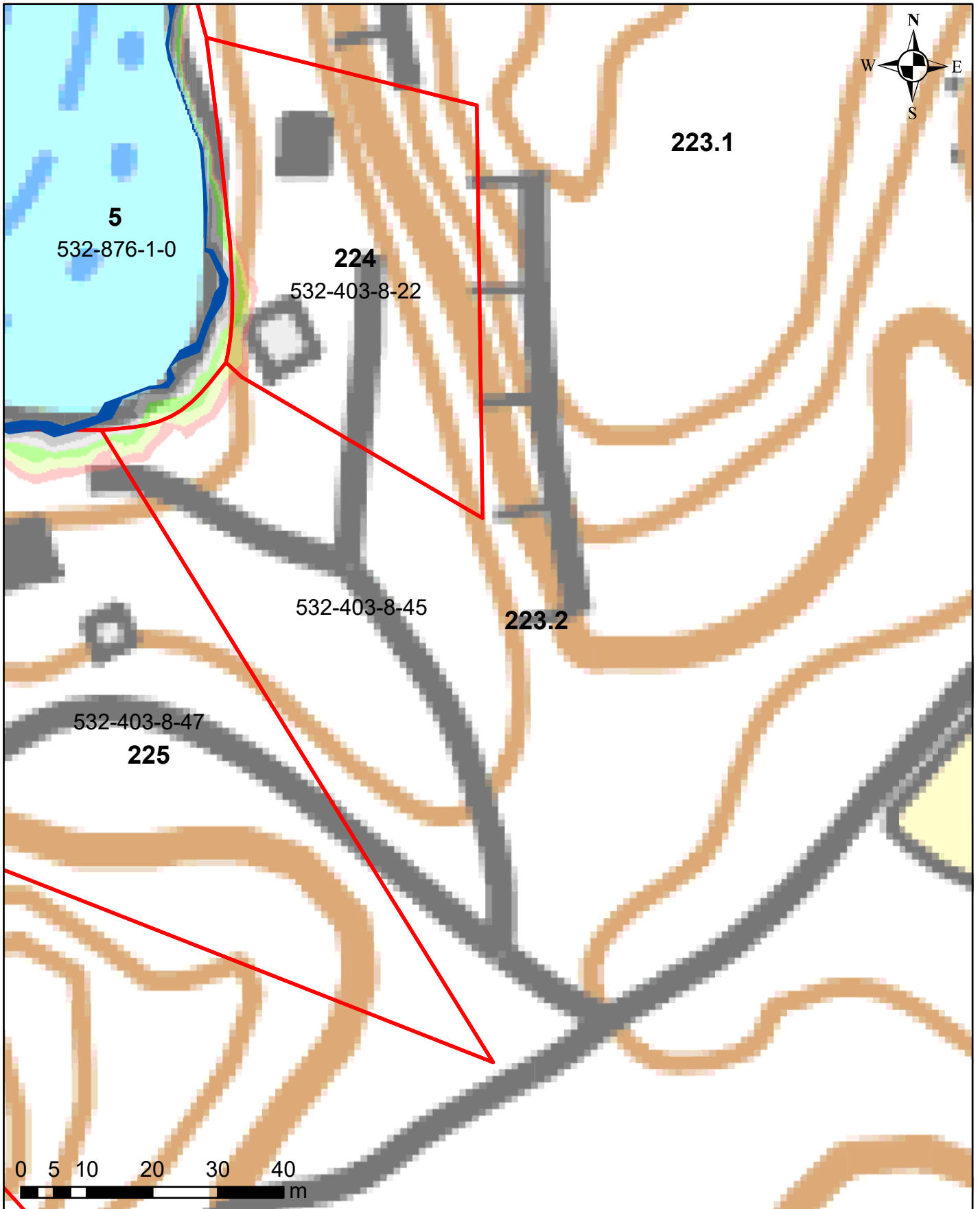


## Korkeusvyöhykkeet

86,39-86,64 (vesilain mukaiseksi vesialueeksi muuttuvat alue)
86,39-86,64 (lammikoksi muuttuva alue)
86,64-86,89
86,89-87,14
87,14-87,39
87,39-87,64
87,64-87,89

Juokseva numero 223  
Rekisterinumero 532-403-8-45  
Page 240 of 759

# Salajärven ja Ruuhijärven vedenpinnan nostohanke



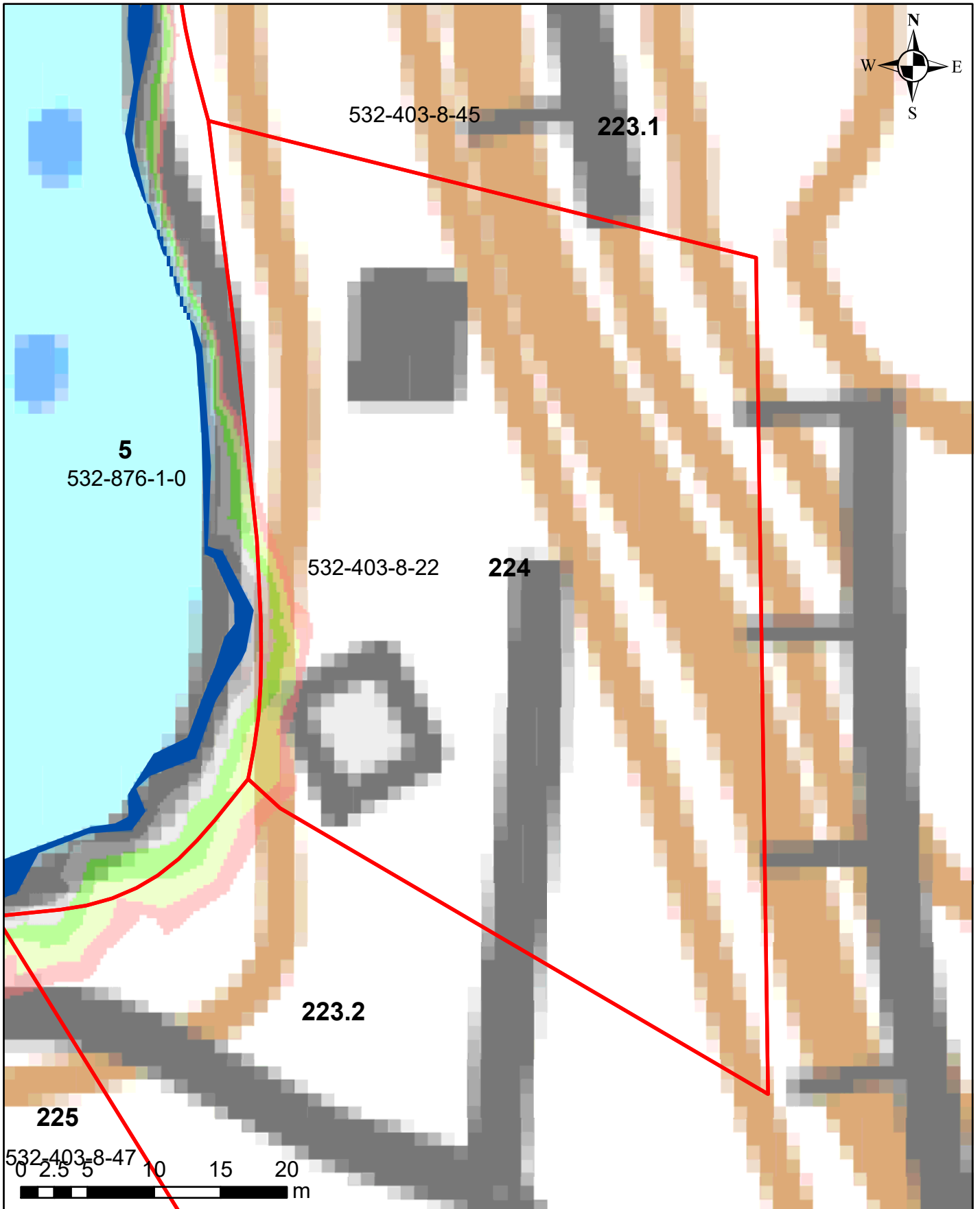
## Korkeusvyöhykkeet

86,39-86,64 (vesilain mukaiseksi vesialueeksi muuttuvat alue)
86,39-86,64 (lammikoksi muuttuva alue)
86,64-86,89
86,89-87,14
87,14-87,39
87,39-87,64
87,64-87,89

Juokseva numero 223  
Rekisterinumero 532-403-8-45  
Page 241 of 759

Ympäristötekniikan insinööritoimisto Jami Aho 31.10.2021  
Pohjakartta-aineisto ja kiinteistörajat MML2021

# Salajärven ja Ruuhijärven vedenpinnan nostohanke

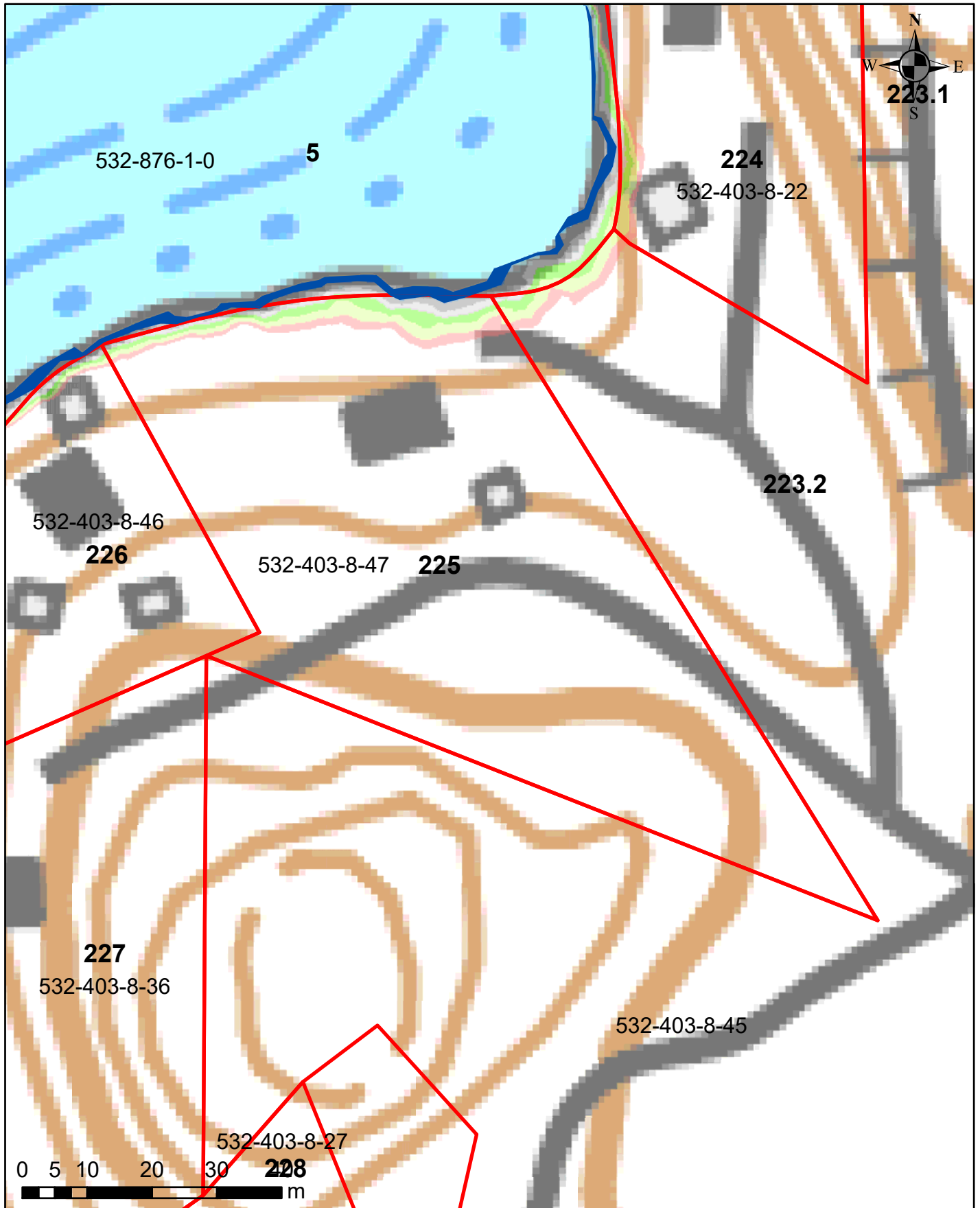


## Korkeusvyöhykkeet

■	86,39-86,64 (vesilain mukaiseksi vesialueeksi muuttuvat alue)
■	86,39-86,64 (lammikoksi muuttuva alue)
■	86,64-86,89
■	86,89-87,14
■	87,14-87,39
■	87,39-87,64
■	87,64-87,89

Juokseva numero 224  
Rekisterinumero 532-403-8-22  
Page 242 of 759

# Salajärven ja Ruuhijärven vedenpinnan nostohanke

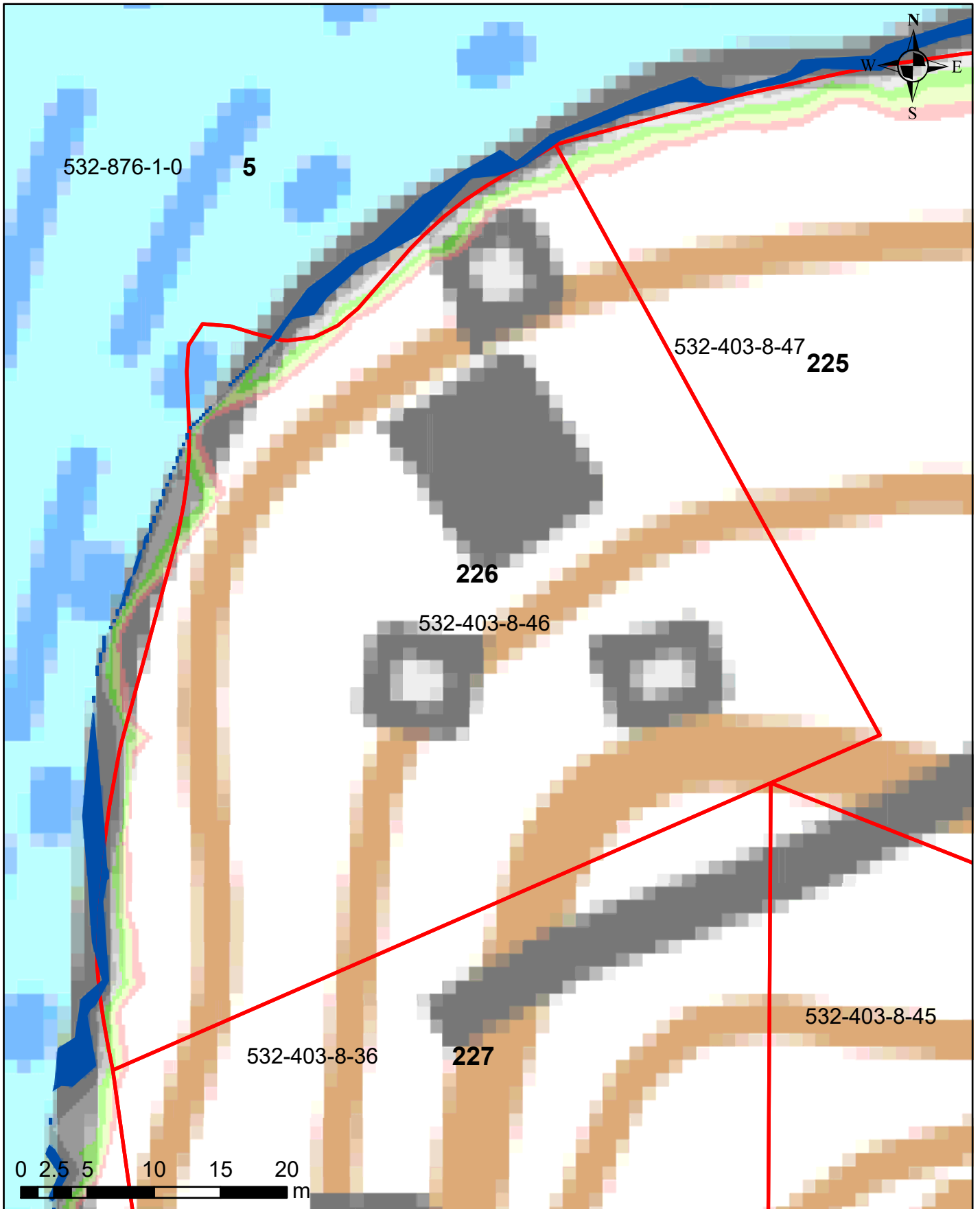


## Korkeusvyöhykkeet

	86,39-86,64 (vesilain mukaiseksi vesialueeksi muuttuvat alue)
	86,39-86,64 (lammikoksi muuttuva alue)
	86,64-86,89
	86,89-87,14
	87,14-87,39
	87,39-87,64
	87,64-87,89

Juokseva numero 225  
Rekisterinumero 532-403-8-47  
Page 243 of 759

# Salajärven ja Ruuhijärven vedenpinnan nostohanke



## Korkeusvyöhykkeet

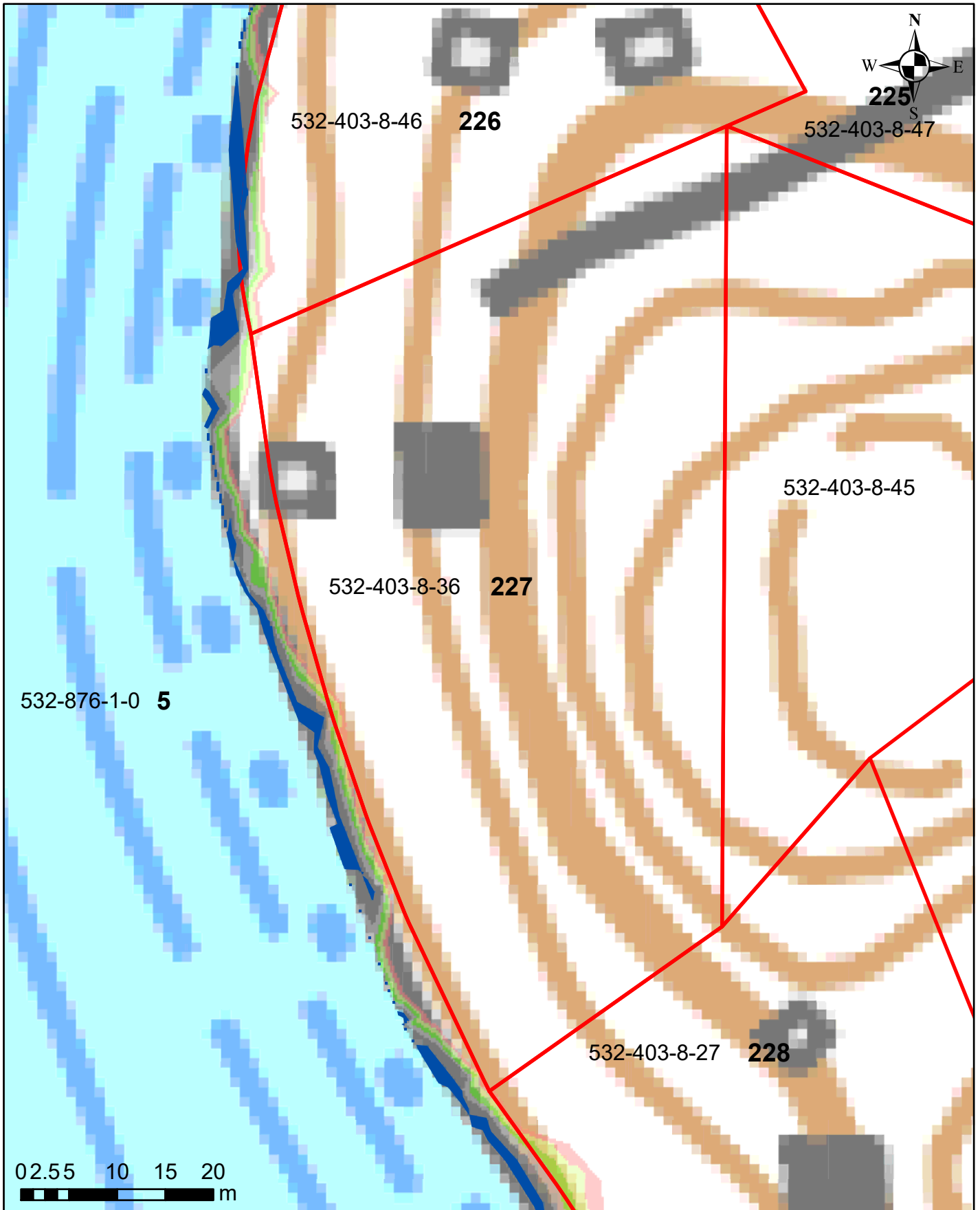
■	86,39-86,64 (vesilain mukaiseksi vesialueeksi muuttuvat alue)
■	86,39-86,64 (lammikoksi muuttuva alue)
■	86,64-86,89
■	86,89-87,14
■	87,14-87,39
■	87,39-87,64
■	87,64-87,89

Juokseva numero 226  
Rekisterinumero 532-403-8-46  
Page 244 of 759

Ympäristötekniikan insinööritoimisto Jami Aho 31.10.2021  
Pohjakartta-aineisto ja kiinteistörajat MML2021



# Salajärven ja Ruuhijärven vedenpinnan nostohanke



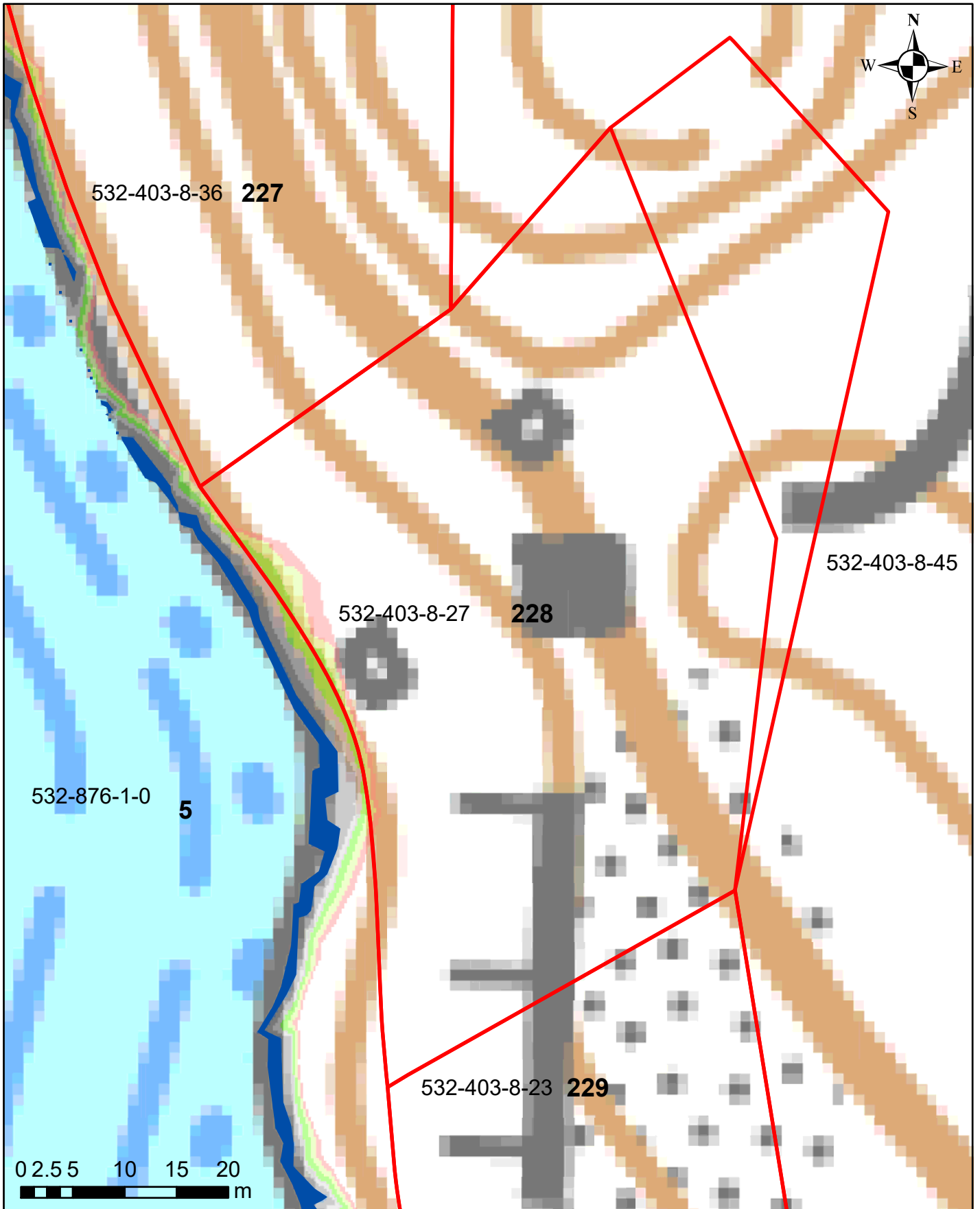
## Korkeusvyöhykkeet

- 86,39-86,64 (vesilain mukaisesti vesialueeksi muuttuvat alue)
- 86,39-86,64 (lammikoksi muuttuva alue)
- 86,64-86,89
- 86,89-87,14
- 87,14-87,39
- 87,39-87,64
- 87,64-87,89

Juokseva numero 227  
Rekisterinumero 532-403-8-36  
Page 245 of 759

Ympäristötekniikan insinööritoimisto Jami Aho 31.10.2021  
Pohjakartta-aineisto ja kiinteistörajat MML2021

# Salajärven ja Ruuhijärven vedenpinnan nostohanke



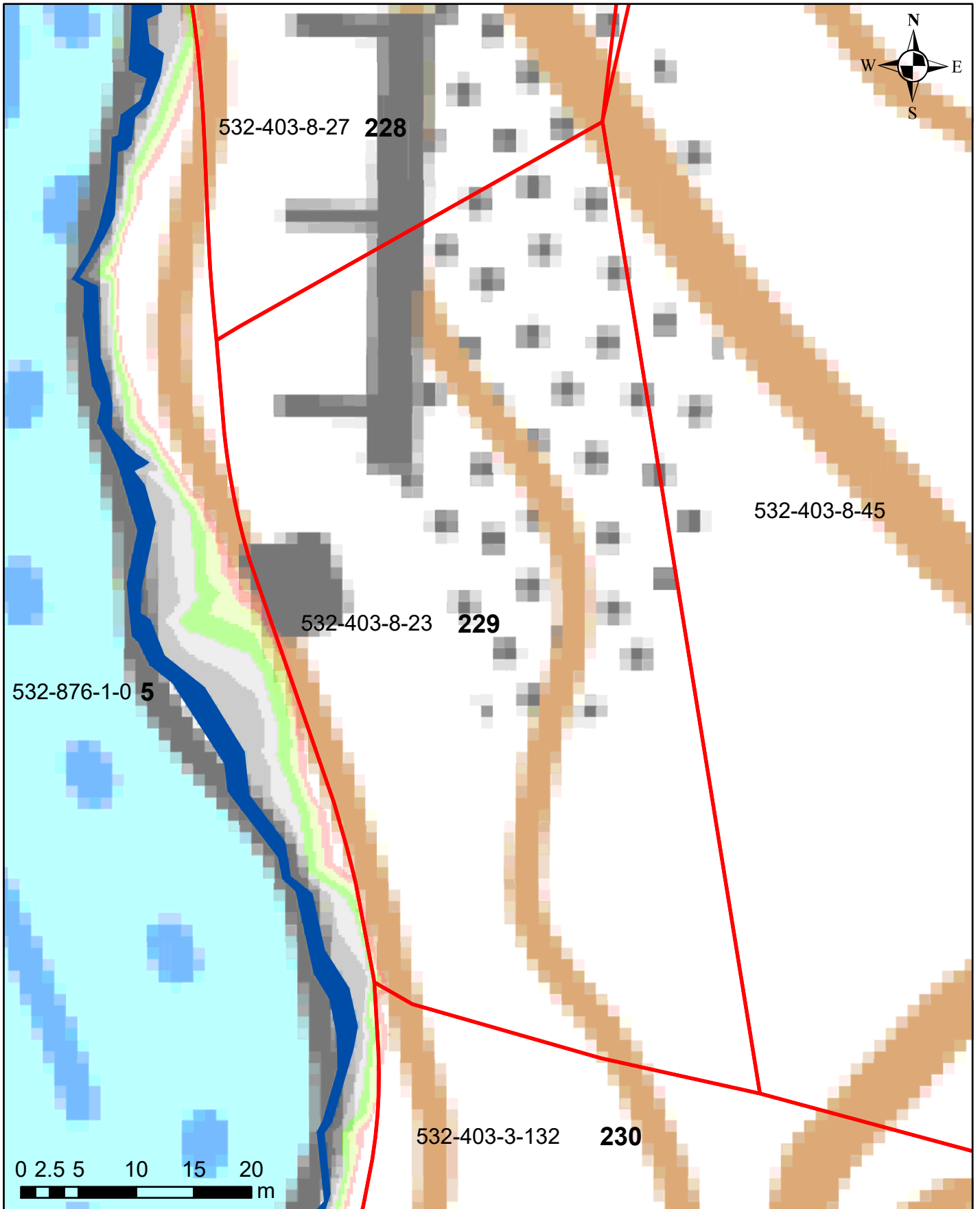
## Korkeusvyöhykkeet

	86,39-86,64 (vesilain mukaiseksi vesialueeksi muuttuvat alue)
	86,39-86,64 (lammikoksi muuttuva alue)
	86,64-86,89
	86,89-87,14
	87,14-87,39
	87,39-87,64
	87,64-87,89

Juokseva numero 228  
Rekisterinumero 532-403-8-27  
Page 246 of 759

Ympäristötekniikan insinööritoimisto Jami Aho 31.10.2021  
Pohjakartta-aineisto ja kiinteistörajat MML2021

# Salajärven ja Ruuhijärven vedenpinnan nostohanke



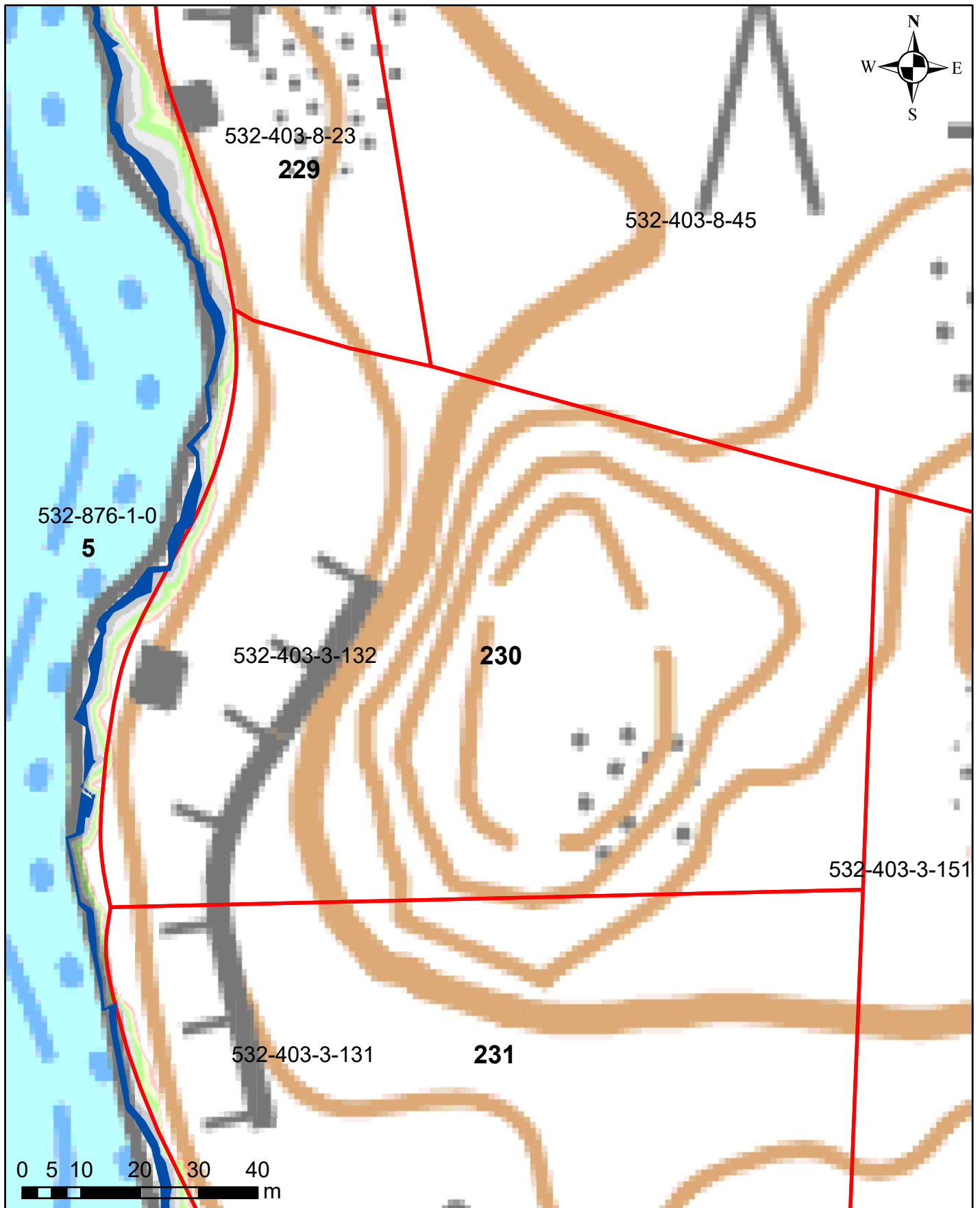
## Korkeusvyöhykkeet

	86,39-86,64 (vesilain mukaiseksi vesialueeksi muuttuvat alue)
	86,39-86,64 (lammikoksi muuttuva alue)
	86,64-86,89
	86,89-87,14
	87,14-87,39
	87,39-87,64
	87,64-87,89

Juokseva numero 229  
Rekisterinumero 532-403-8-23  
Page 247 of 759

Ympäristötekniikan insinööritoimisto Jami Aho 31.10.2021  
Pohjakartta-aineisto ja kiinteistörajat MML2021

# Salajärven ja Ruuhijärven vedenpinnan nostohanke



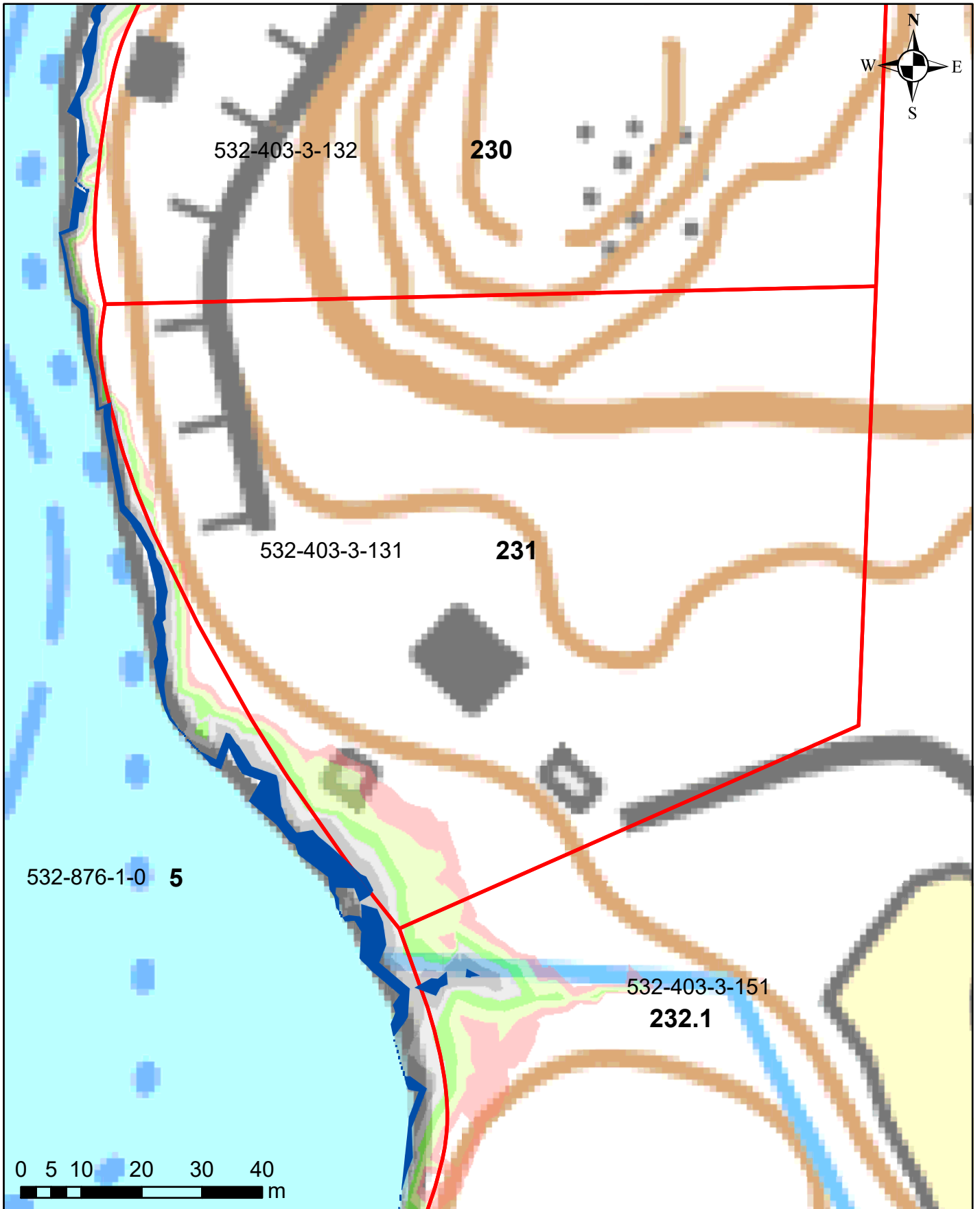
## Korkeusvyökkeet

■	86,39-86,64 (vesilain mukaisesti vesialueeksi muuttuvat alue)
■	86,39-86,64 (lammikoksi muuttuva alue)
■	86,64-86,89
■	86,89-87,14
■	87,14-87,39
■	87,39-87,64
■	87,64-87,89

Juokseva numero 230  
Rekisterinumero 532-403-3-132  
Page 248 of 759

Ympäristötekniikan insinööritoimisto Jami Aho 31.10.2021  
Pohjakartta-aineisto ja kiinteistörajat MML2021

# Salajärven ja Ruuhijärven vedenpinnan nostohanke



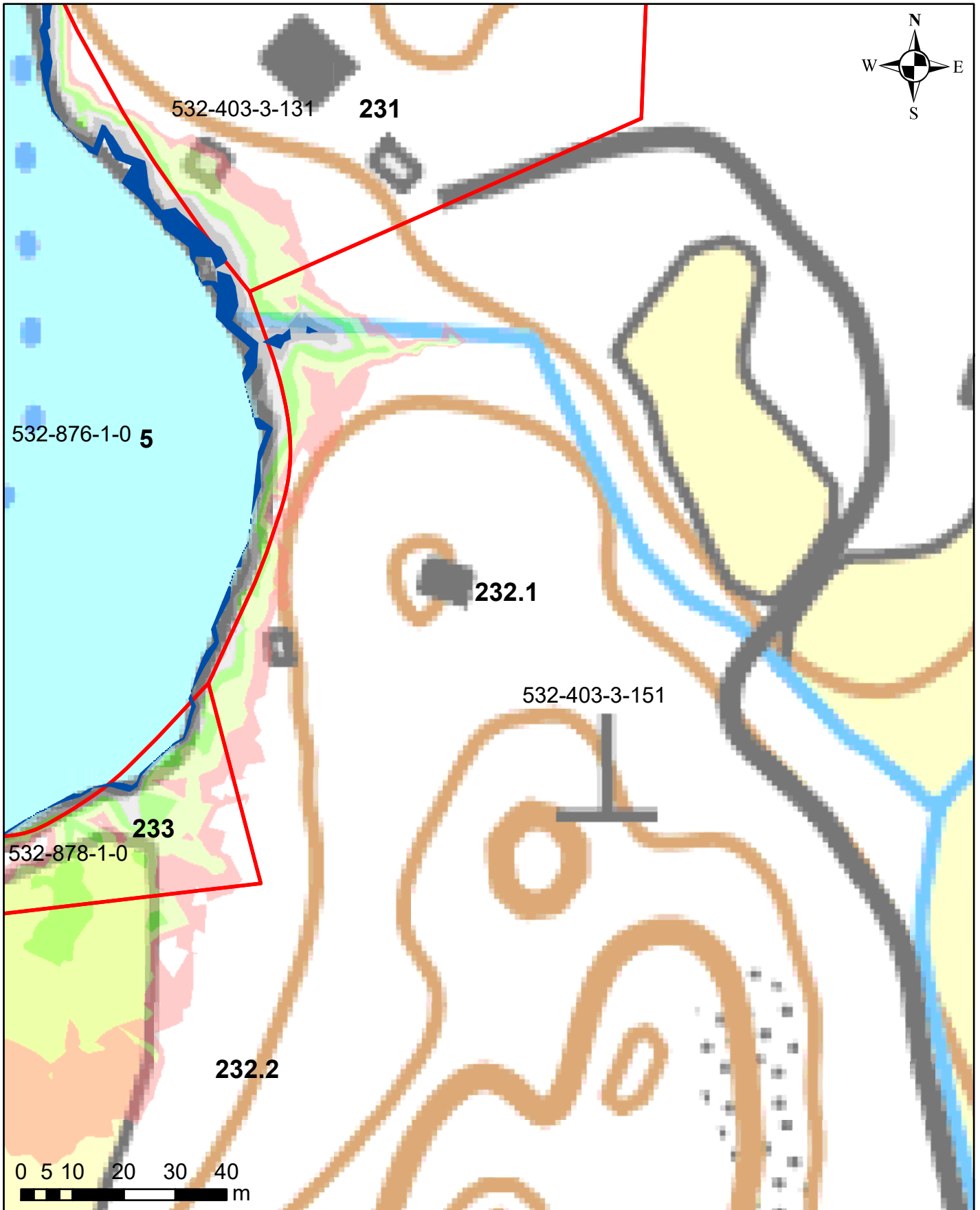
## Korkeusvyöhykkeet

	86,39-86,64 (vesilain mukaiseksi vesialueeksi muuttuvat alue)
	86,39-86,64 (lammikoksi muuttuva alue)
	86,64-86,89
	86,89-87,14
	87,14-87,39
	87,39-87,64
	87,64-87,89

Juokseva numero 231  
Rekisterinumero 532-403-3-131  
Page 249 of 759

Ympäristötekniikan insinööritoimisto Jami Aho 31.10.2021  
Pohjakartta-aineisto ja kiinteistörajat MML2021

# Salajärven ja Ruuhijärven vedenpinnan nostohanke



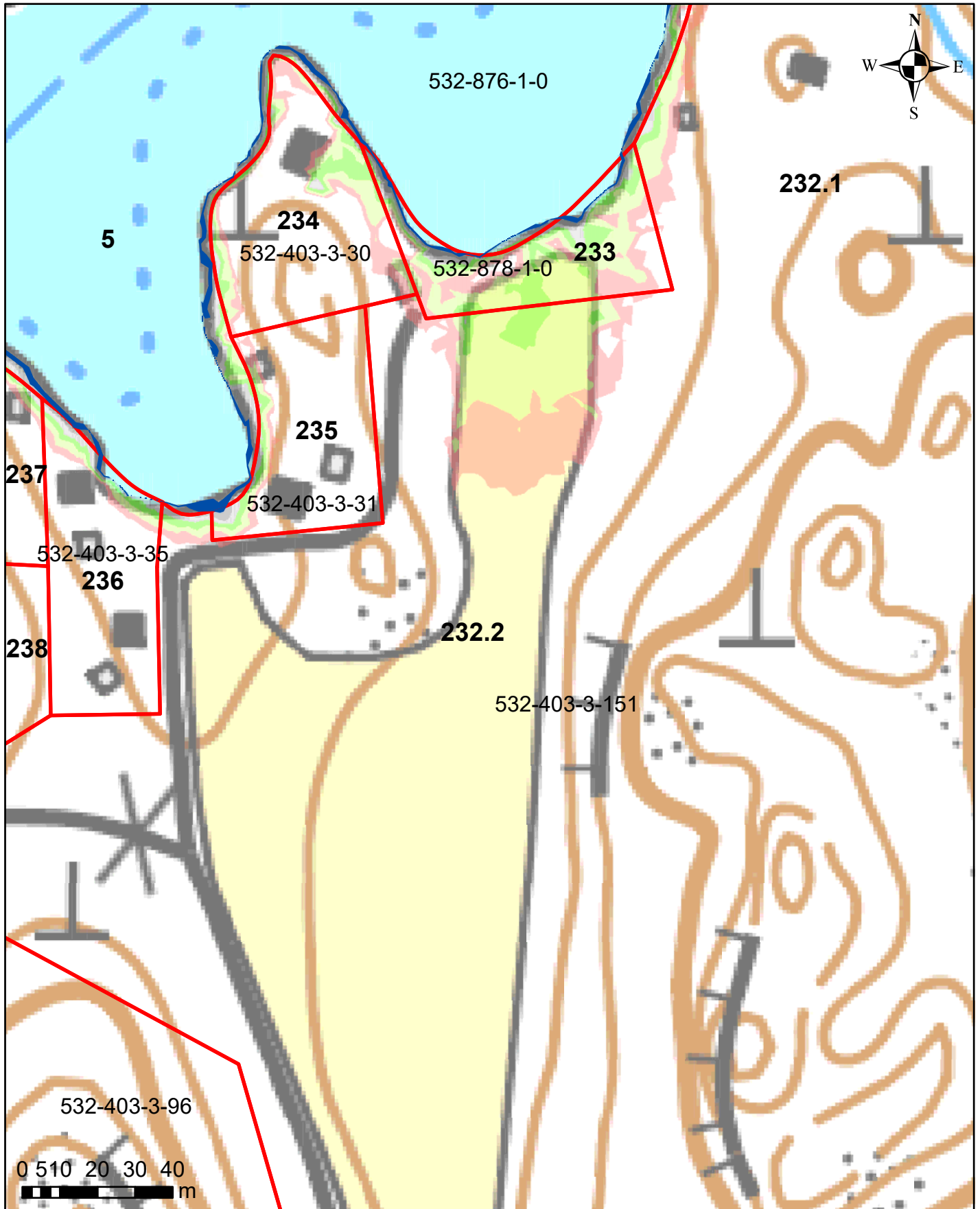
## Korkeusvyöhykkeet

■	86,39-86,64 (vesilain mukaiseksi vesialueeksi muuttuvat alue)
■	86,39-86,64 (lammikoksi muuttuva alue)
■	86,64-86,89
■	86,89-87,14
■	87,14-87,39
■	87,39-87,64
■	87,64-87,89

Juokseva numero 232  
Rekisterinumero 532-403-3-151  
Page 250 of 759

Ympäristötekniikan insinööritoimisto Jami Aho 31.10.2021  
Pohjakartta-aineisto ja kiinteistörajat MML2021

# Salajärven ja Ruuhijärven vedenpinnan nostohanke

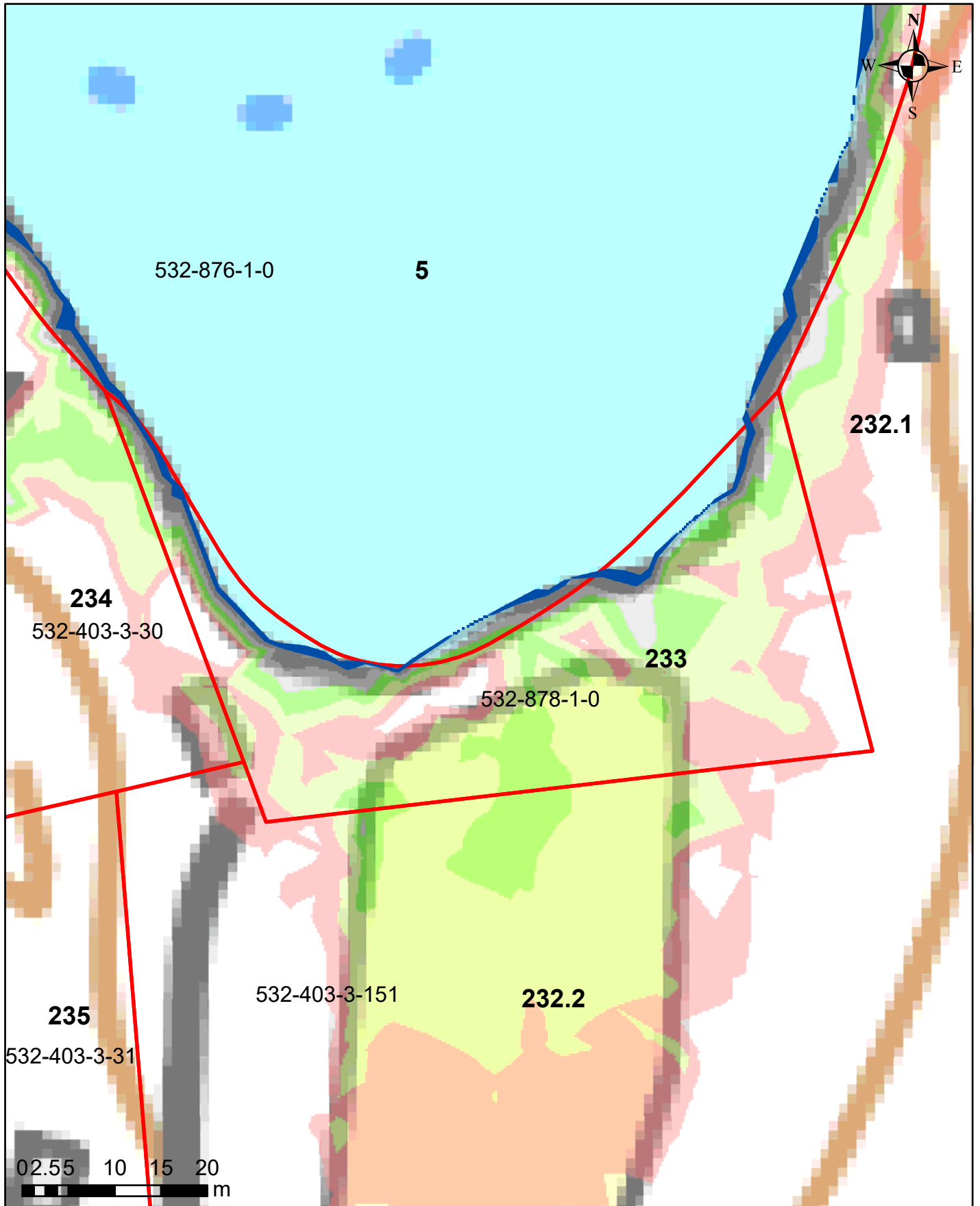


## Korkeusvyöhykkeet

86,39-86,64 (vesilain mukaisesti vesialueeksi muuttuvat alue)
86,39-86,64 (lammikoksi muuttuva alue)
86,64-86,89
86,89-87,14
87,14-87,39
87,39-87,64
87,64-87,89

Juokseva numero 232  
Rekisterinumero 532-403-3-151  
Page 251 of 759

# Salajärven ja Ruuhijärven vedenpinnan nostohanke



## Korkeusvyöhykkeet

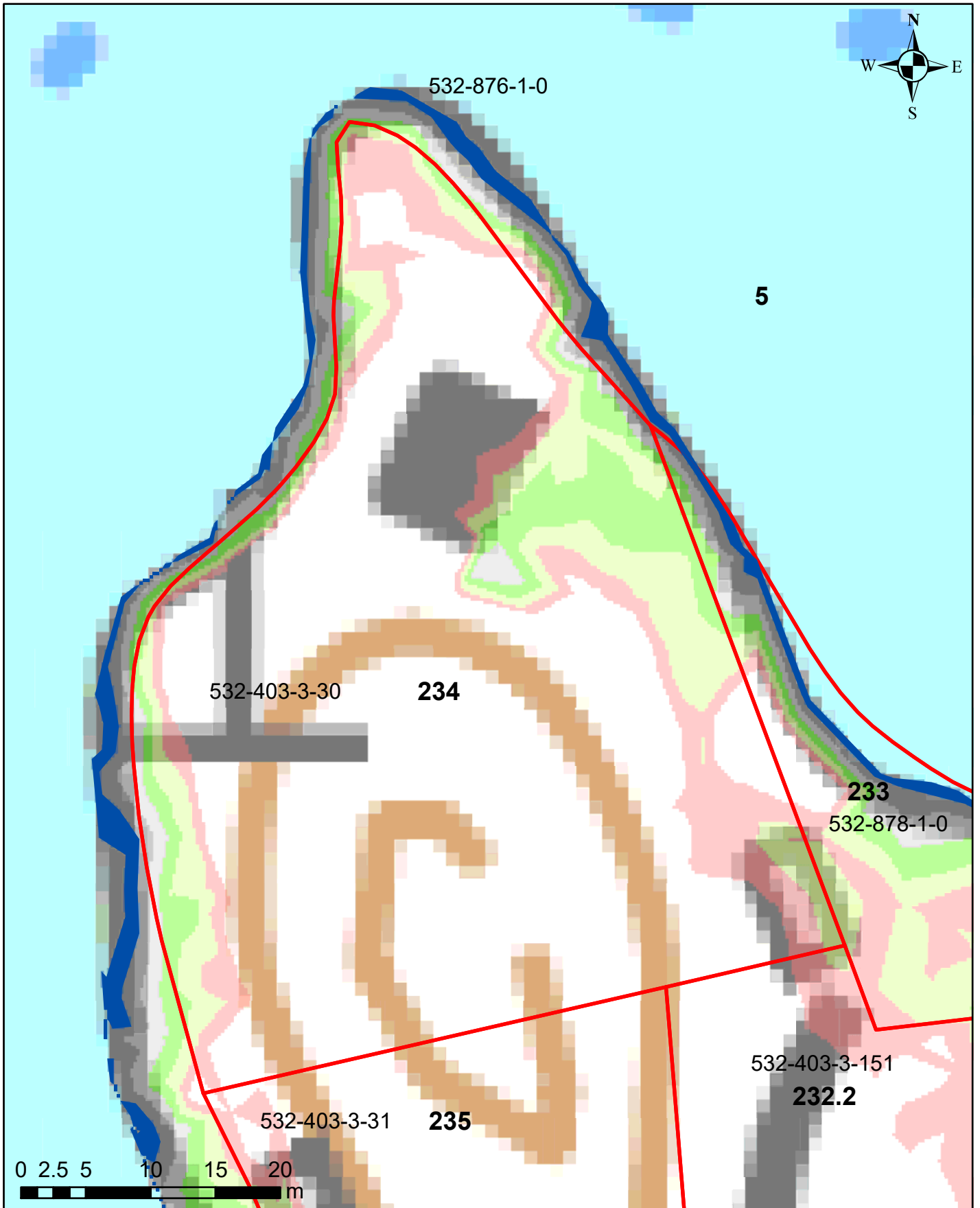
■	86,39-86,64 (vesilain mukaisesti vesialueeksi muuttuvat alue)
■	86,39-86,64 (lammikoksi muuttuva alue)
■	86,64-86,89
■	86,89-87,14
■	87,14-87,39
■	87,39-87,64
■	87,64-87,89

Juokseva numero 233  
Rekisterinumero 532-878-1-0  
Page 252 of 759

Ympäristötekniikan insinööritoimisto Jami Aho 31.10.2021  
Pohjakartta-aineisto ja kiinteistörajat MML2021



# Salajärven ja Ruuhijärven vedenpinnan nostohanke

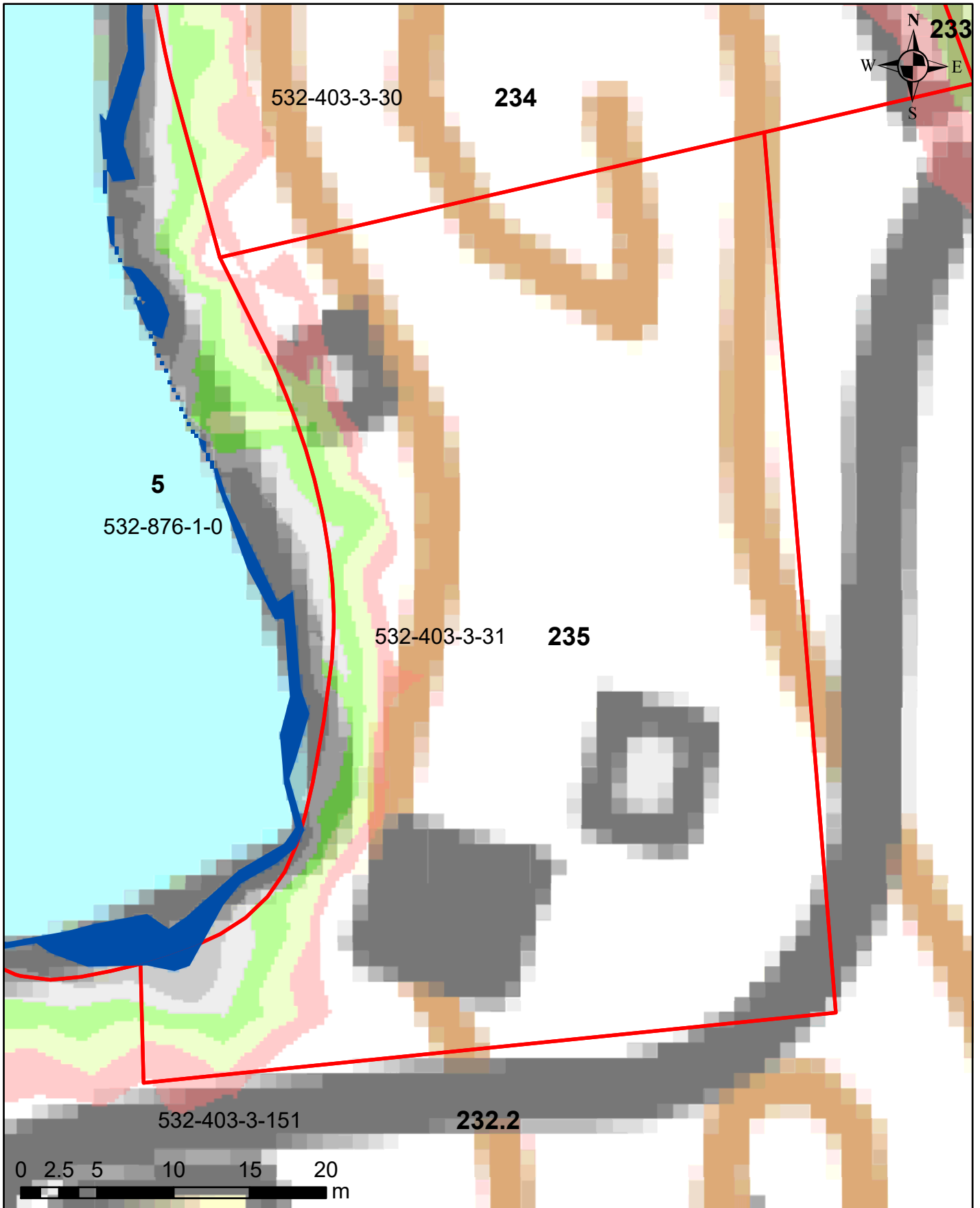


## Korkeusvyöhykkeet

86,39-86,64 (vesilain mukaiseksi vesialueeksi muuttuvat alue)
86,39-86,64 (lammikoksi muuttuva alue)
86,64-86,89
86,89-87,14
87,14-87,39
87,39-87,64
87,64-87,89

Juokseva numero 234  
Rekisterinumero 532-403-3-30  
Page 253 of 759

# Salajärven ja Ruuhijärven vedenpinnan nostohanke

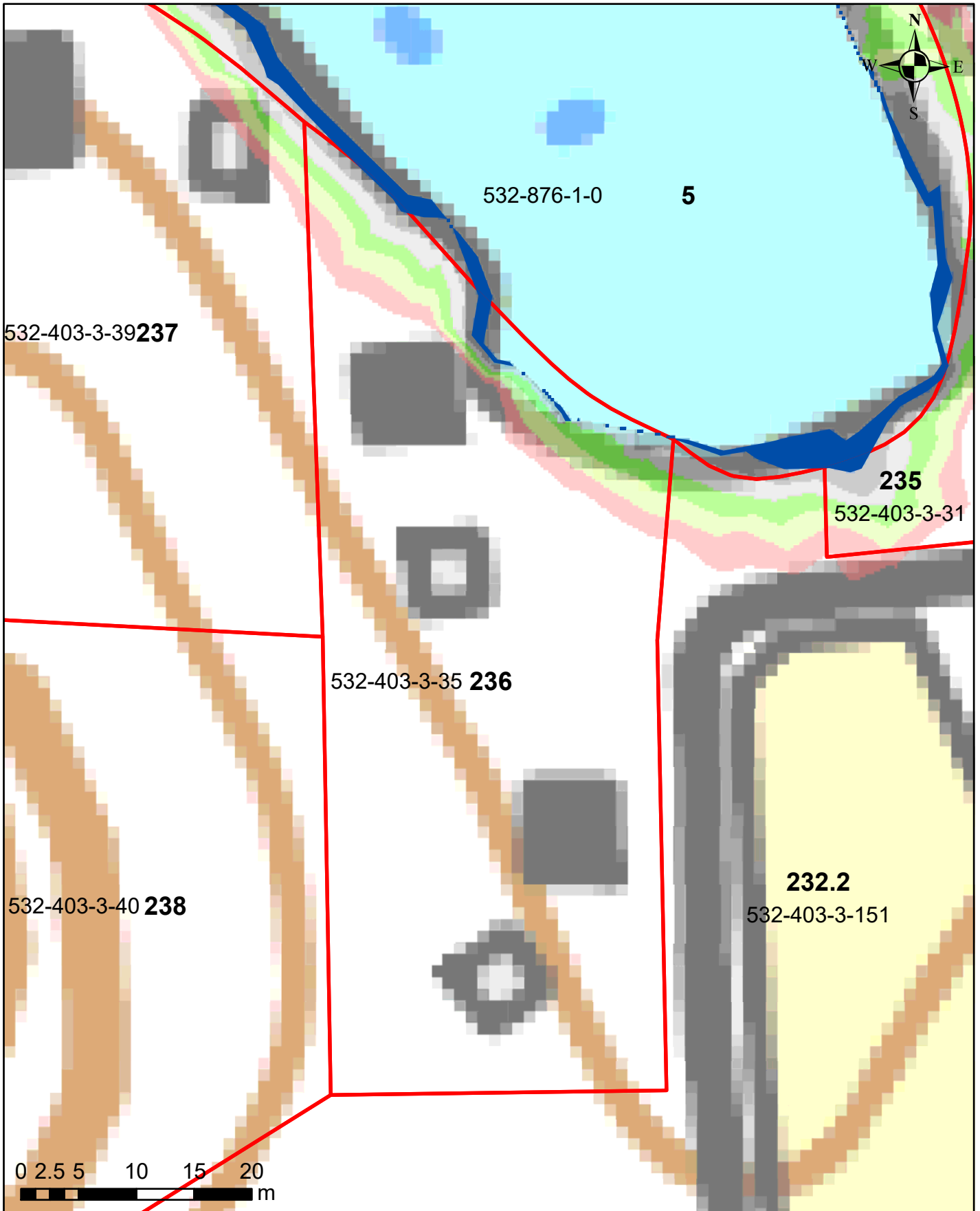


## Korkeusvyöhykkeet

- 86,39-86,64 (vesilain mukaiseksi vesialueeksi muuttuvat alue)
- 86,39-86,64 (lammikoksi muuttuva alue)
- 86,64-86,89
- 86,89-87,14
- 87,14-87,39
- 87,39-87,64
- 87,64-87,89

Juokseva numero 235  
Rekisterinumero 532-403-3-31  
Page 254 of 759

# Salajärven ja Ruuhijärven vedenpinnan nostohanke

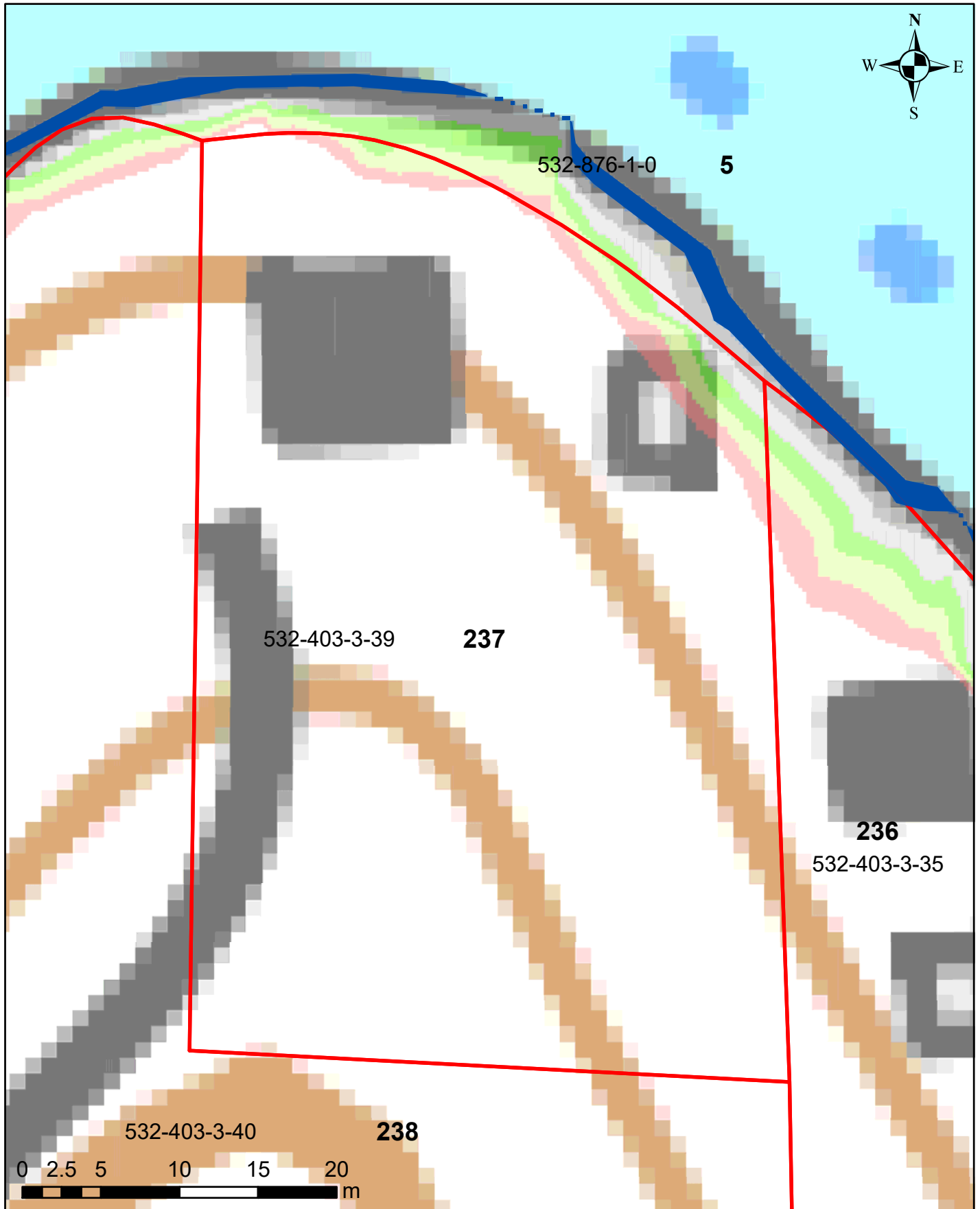


## Korkeusvyöhykkeet

■	86,39-86,64 (vesilain mukaiseksi vesialueeksi muuttuvat alue)
■	86,39-86,64 (lammikoksi muuttuva alue)
■	86,64-86,89
■	86,89-87,14
■	87,14-87,39
■	87,39-87,64
■	87,64-87,89

Juokseva numero 236  
Rekisterinumero 532-403-3-35  
Page 255 of 759

# Salajärven ja Ruuhijärven vedenpinnan nostohanke

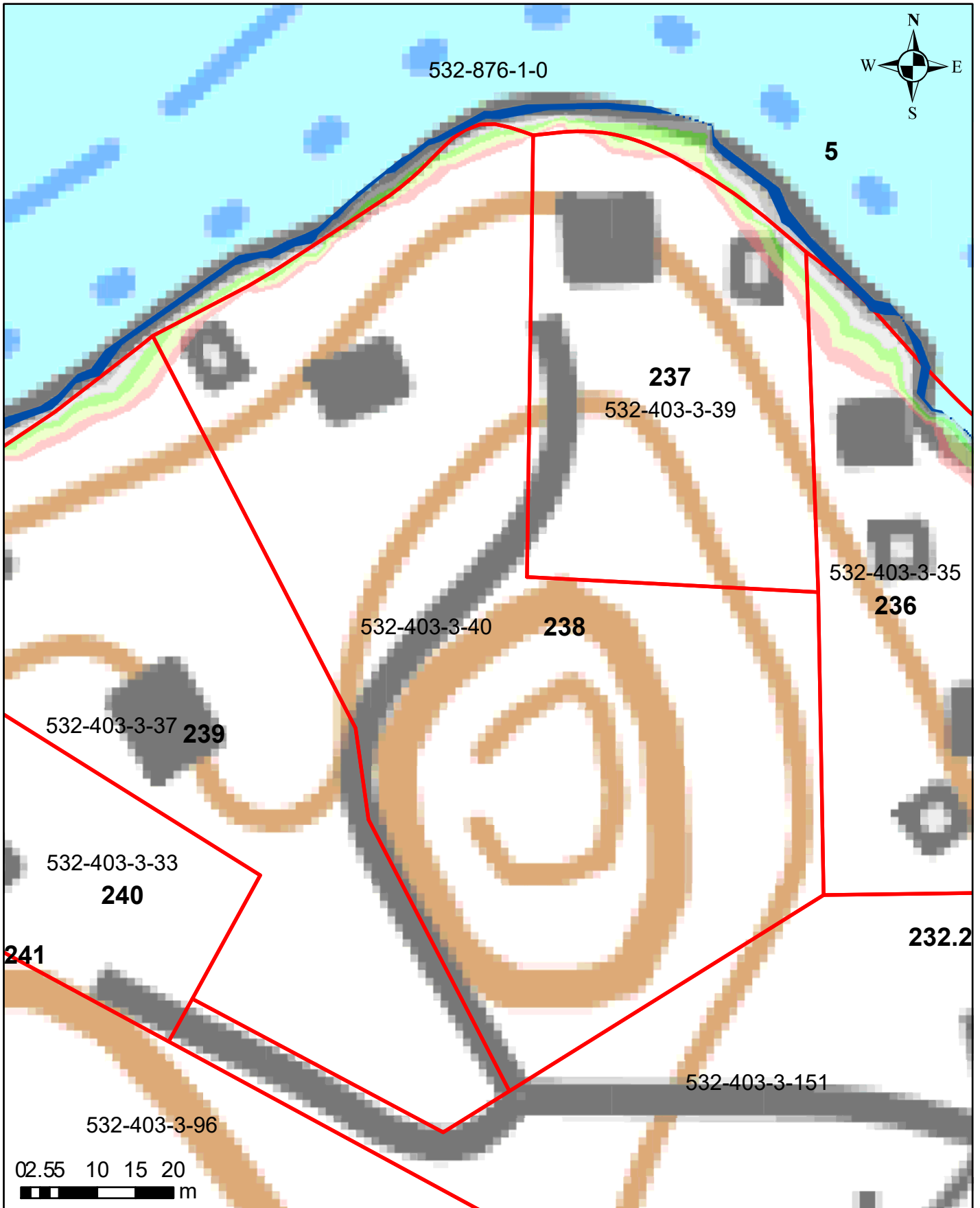


## Korkeusvyöhykkeet

- 86,39-86,64 (vesilain mukaisesti vesialueeksi muuttuvat alue)
- 86,39-86,64 (lammikoksi muuttuva alue)
- 86,64-86,89
- 86,89-87,14
- 87,14-87,39
- 87,39-87,64
- 87,64-87,89

Juokseva numero 237  
Rekisterinumero 532-403-3-39  
Page 256 of 759

# Salajärven ja Ruuhijärven vedenpinnan nostohanke

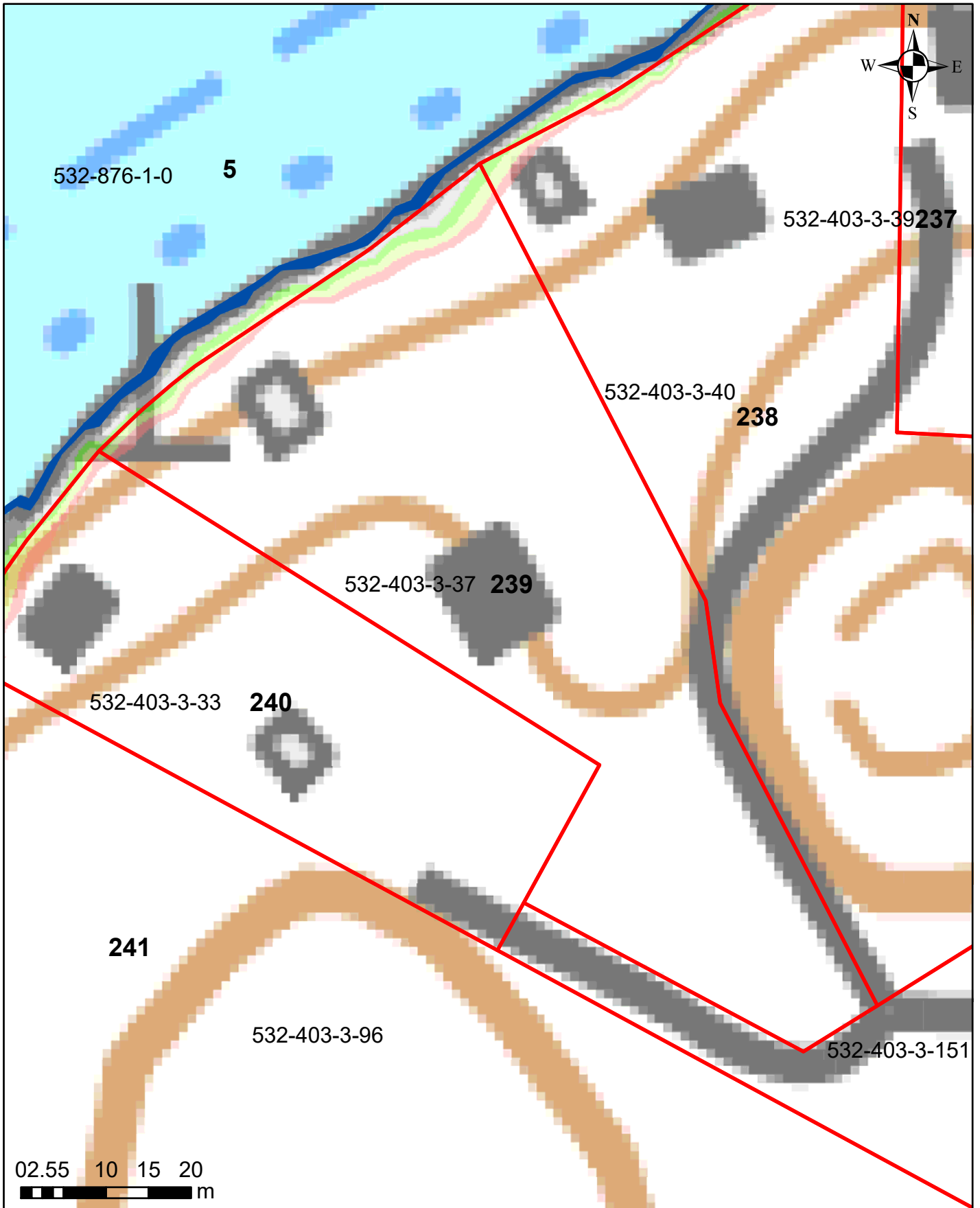


## Korkeusvyöhykkeet

■	86,39-86,64 (vesilain mukaisesti vesialueeksi muuttuvat alue)
■	86,39-86,64 (lammikoksi muuttuva alue)
■	86,64-86,89
■	86,89-87,14
■	87,14-87,39
■	87,39-87,64
■	87,64-87,89

Juokseva numero 238  
Rekisterinumero 532-403-3-40  
Page 257 of 759

# Salajärven ja Ruuhijärven vedenpinnan nostohanke

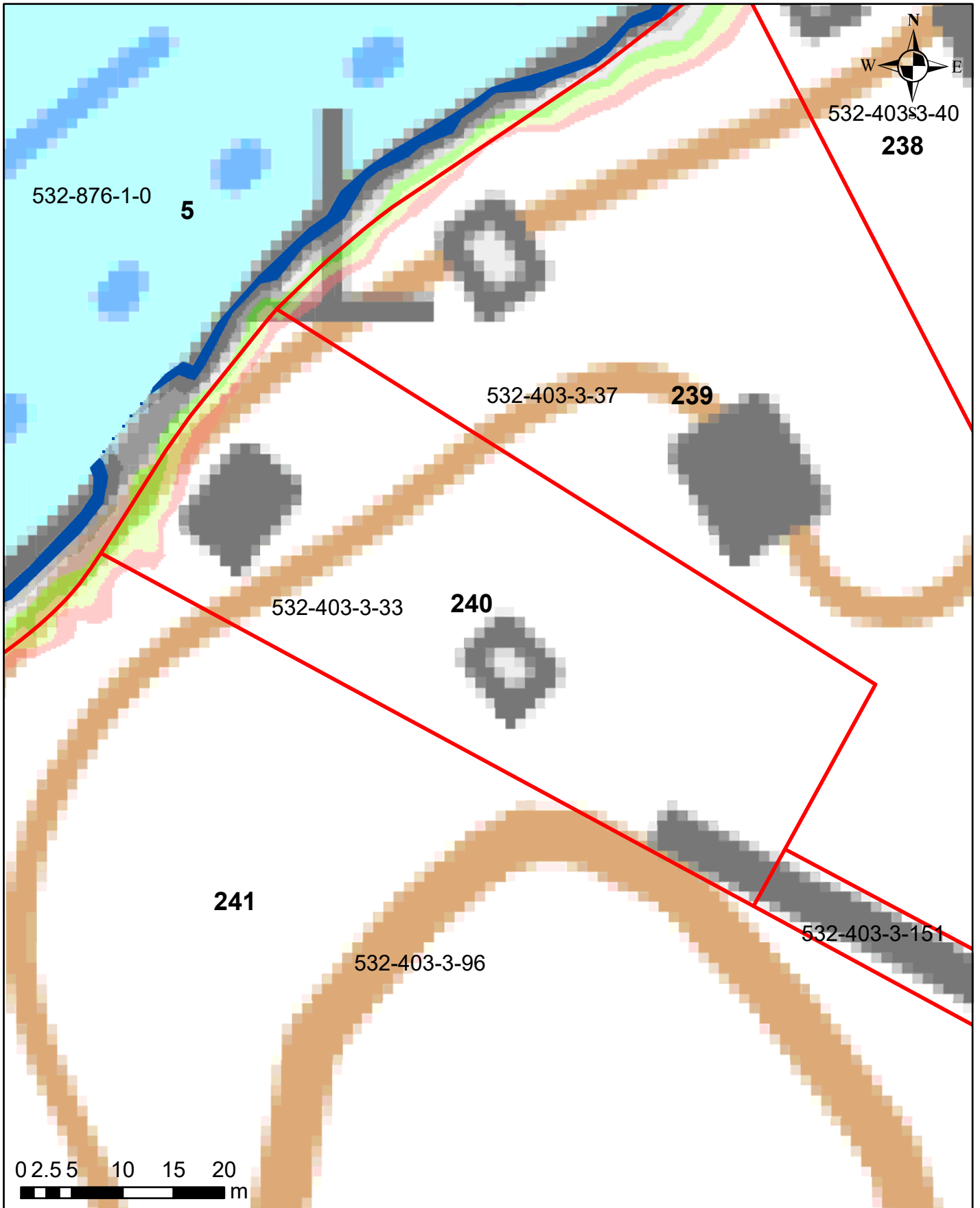


## Korkeusvyöhykkeet

	86,39-86,64 (vesilain mukaiseksi vesialueeksi muuttuvat alue)
	86,39-86,64 (lammikoksi muuttuva alue)
	86,64-86,89
	86,89-87,14
	87,14-87,39
	87,39-87,64
	87,64-87,89

Juokseva numero 239  
Rekisterinumero 532-403-3-37  
Page 258 of 759

# Salajärven ja Ruuhijärven vedenpinnan nostohanke

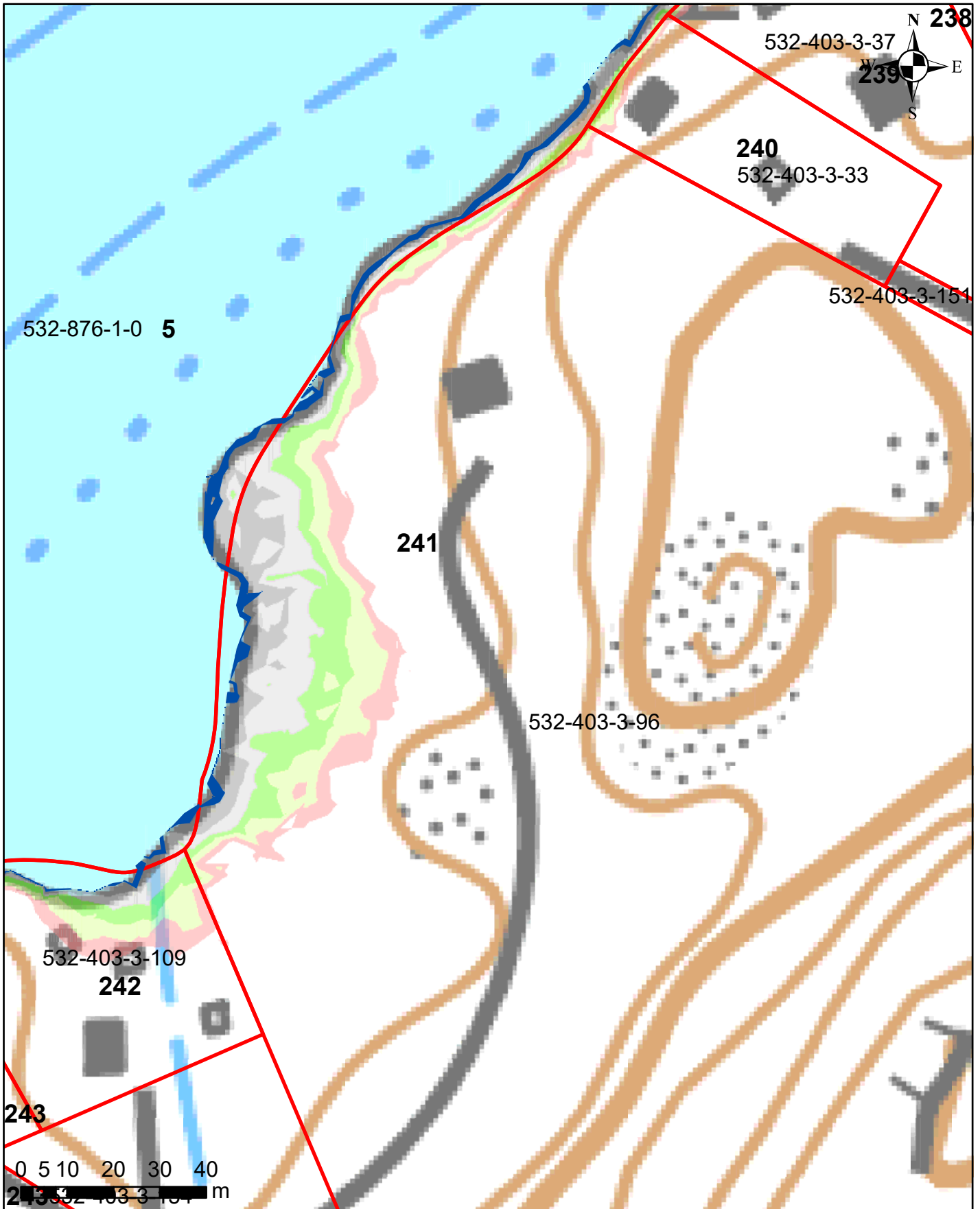


## Korkeusvyöhykkeet

- 86,39-86,64 (vesilain mukaiseksi vesialueeksi muuttuvat alue)
- 86,39-86,64 (lammikoksi muuttuva alue)
- 86,64-86,89
- 86,89-87,14
- 87,14-87,39
- 87,39-87,64
- 87,64-87,89

Juokseva numero 240  
Rekisterinumero 532-403-3-33  
Page 259 of 759

# Salajärven ja Ruuhijärven vedenpinnan nostohanke



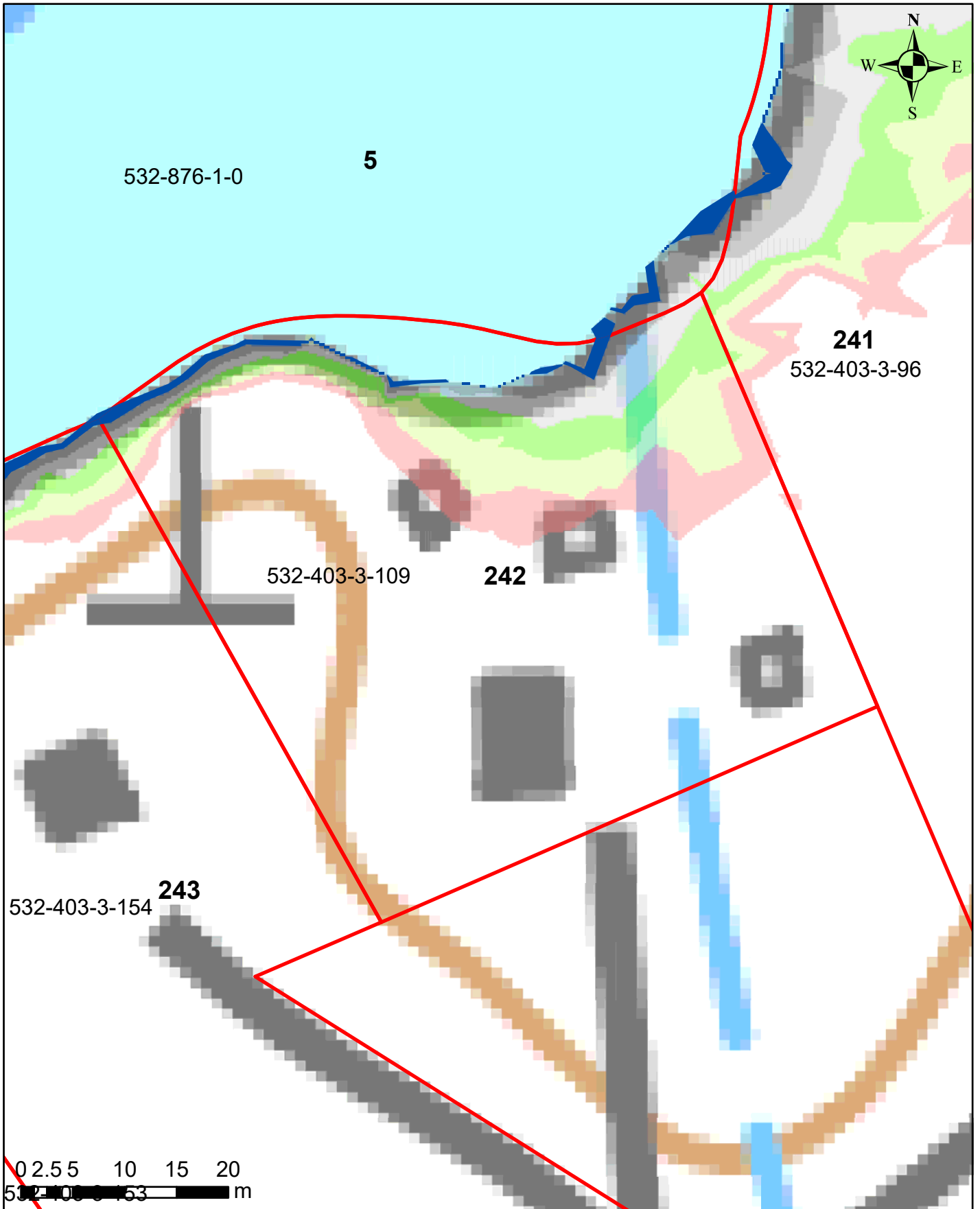
## Korkeusvyöhykkeet

86,39-86,64 (vesilain mukaisesti vesialueeksi muuttuvat alue)
86,39-86,64 (lammikoksi muuttuva alue)
86,64-86,89
86,89-87,14
87,14-87,39
87,39-87,64
87,64-87,89

Juokseva numero 241  
Rekisterinumero 532-403-3-96  
Page 260 of 759



# Salajärven ja Ruuhijärven vedenpinnan nostohanke

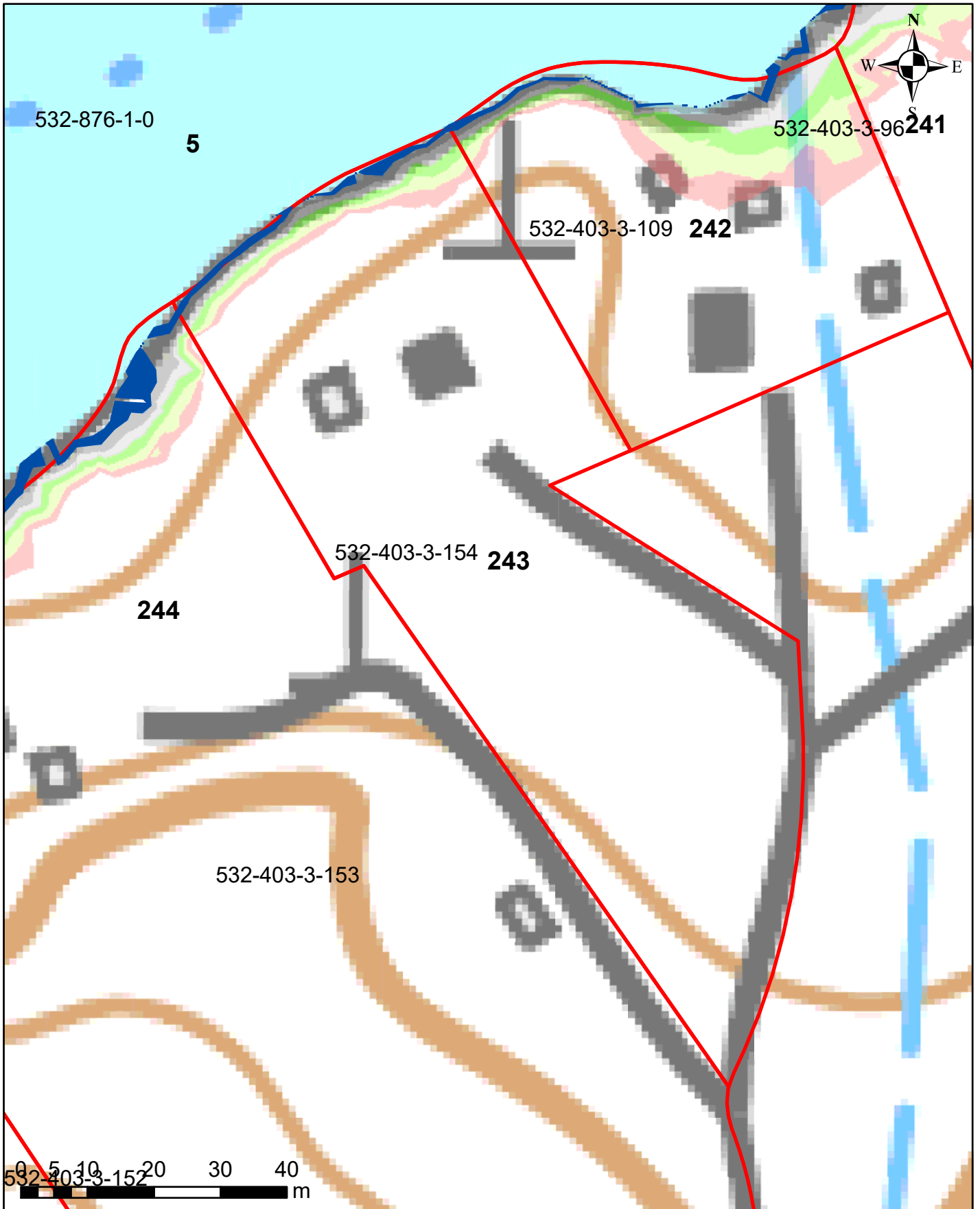


## Korkeusvyöhykkeet

- 86,39-86,64 (vesilain mukaiseksi vesialueeksi muuttuvat alue)
- 86,39-86,64 (lammikoksi muuttuva alue)
- 86,64-86,89
- 86,89-87,14
- 87,14-87,39
- 87,39-87,64
- 87,64-87,89

Juokseva numero 242  
Rekisterinumero 532-403-3-109  
Page 261 of 759

# Salajärven ja Ruuhijärven vedenpinnan nostohanke

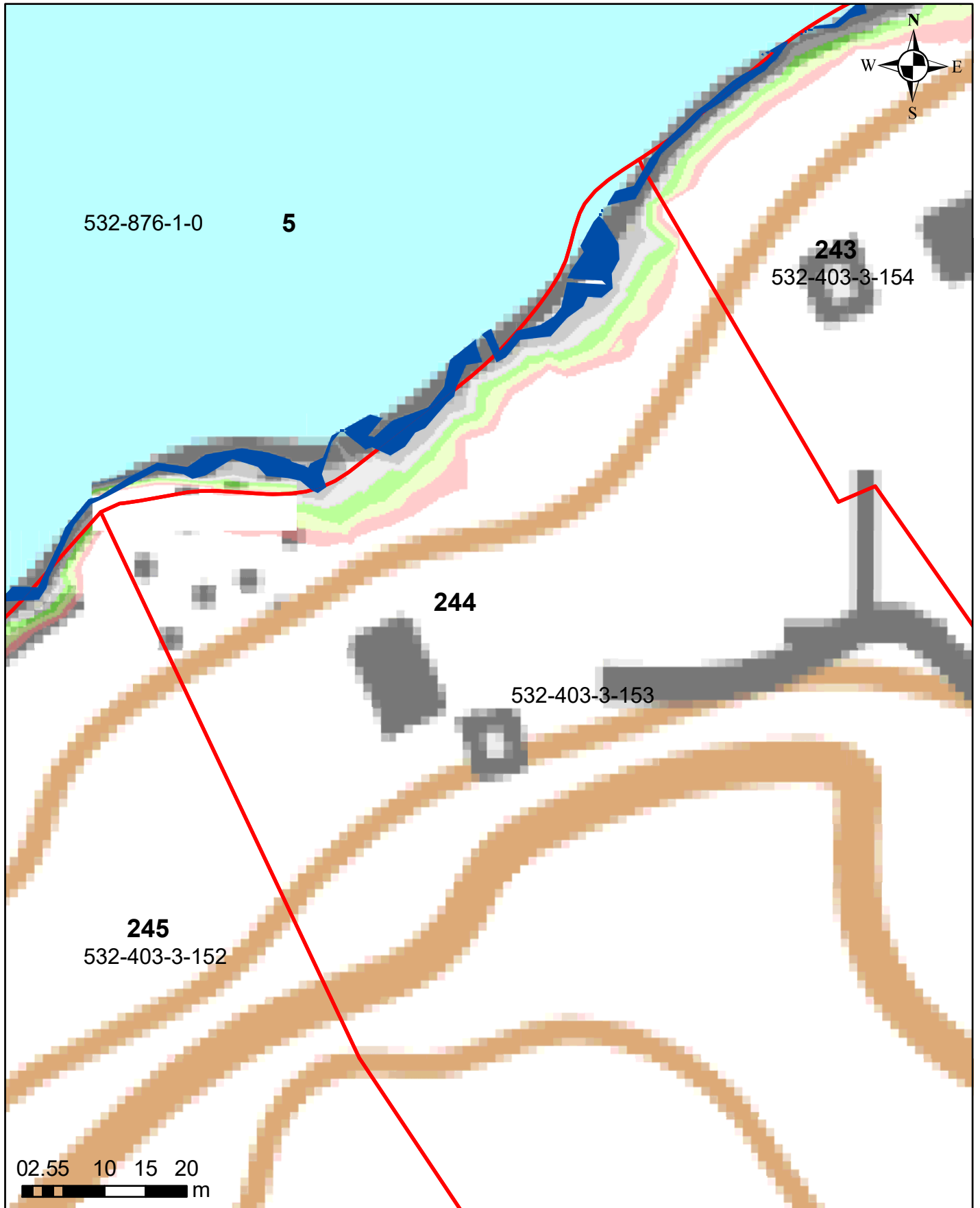


## Korkeusvyöhykkeet

86,39-86,64 (vesilain mukaiseksi vesialueeksi muuttuvat alue)
86,39-86,64 (lammikoksi muuttuva alue)
86,64-86,89
86,89-87,14
87,14-87,39
87,39-87,64
87,64-87,89

Juokseva numero 243  
Rekisterinumero 532-403-3-154  
Page 262 of 759

# Salajärven ja Ruuhijärven vedenpinnan nostohanke

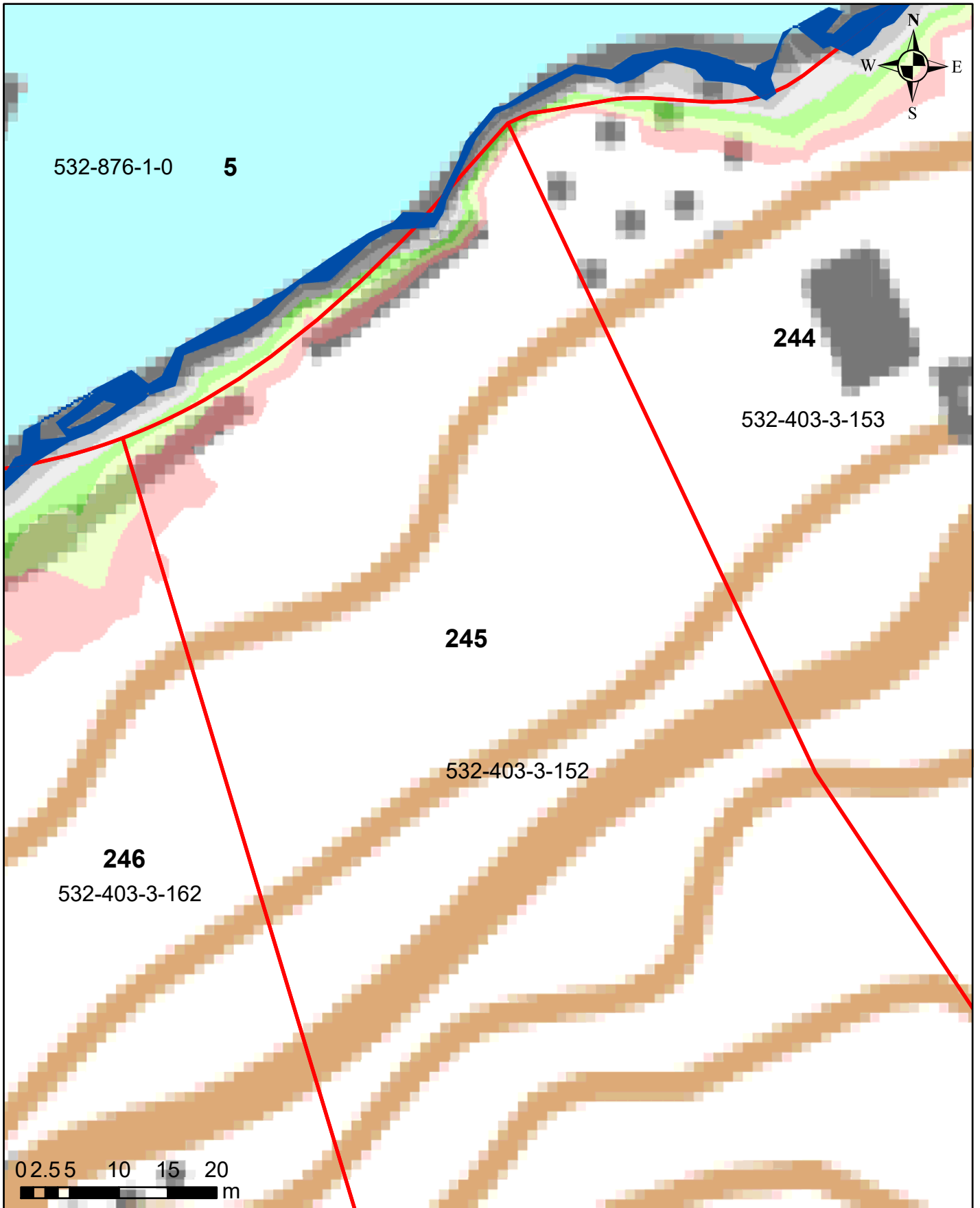


## Korkeusvyöhykkeet

86,39-86,64 (vesilain mukaiseksi vesialueeksi muuttuvat alue)
86,39-86,64 (lammikoksi muuttuva alue)
86,64-86,89
86,89-87,14
87,14-87,39
87,39-87,64
87,64-87,89

Juokseva numero 244  
Rekisterinumero 532-403-3-153  
Page 263 of 759

# Salajärven ja Ruuhijärven vedenpinnan nostohanke



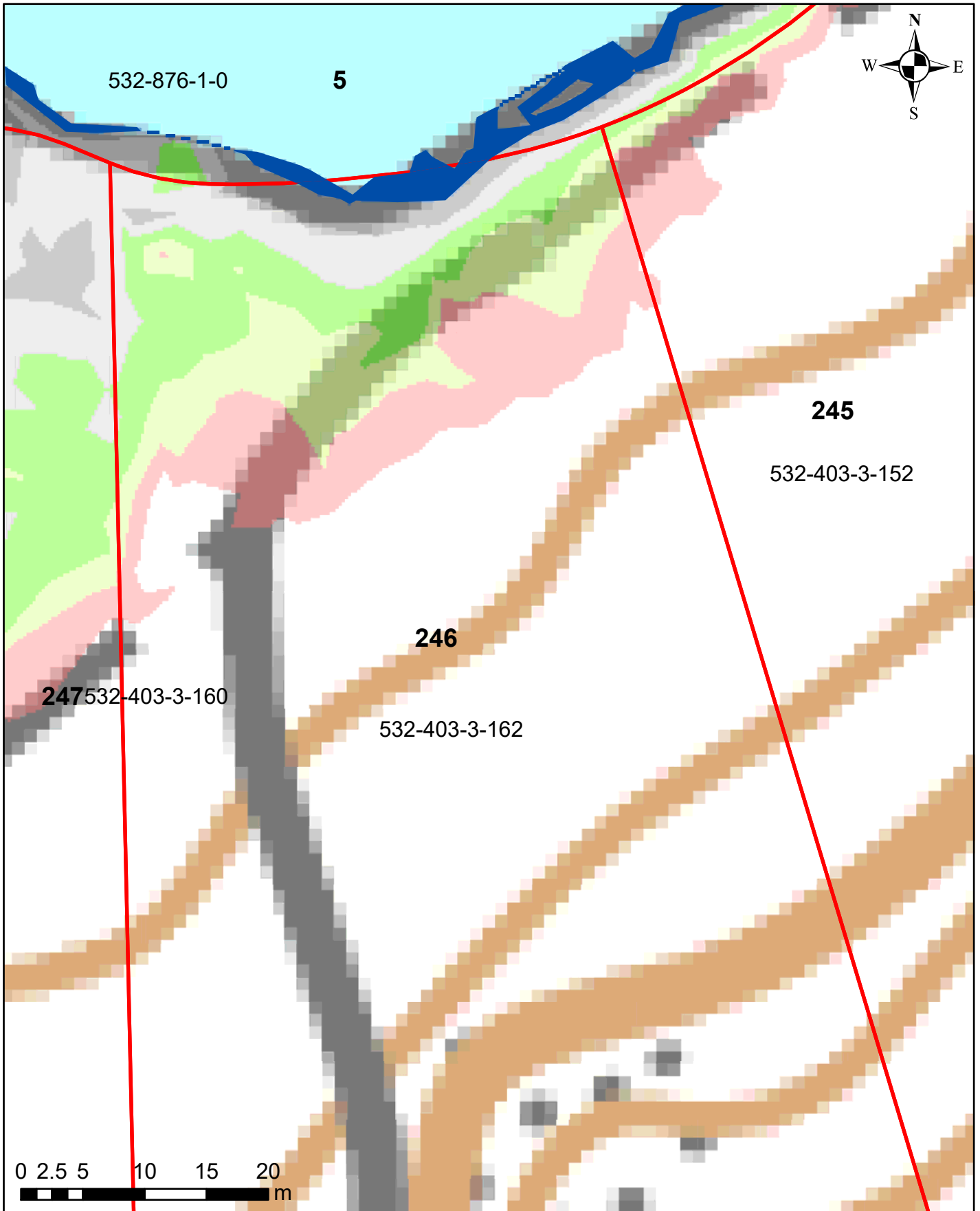
## Korkeusvyöhykkeet

■	86,39-86,64 (vesilain mukaiseksi vesialueeksi muuttuvat alue)
■	86,39-86,64 (lammikoksi muuttuva alue)
■	86,64-86,89
■	86,89-87,14
■	87,14-87,39
■	87,39-87,64
■	87,64-87,89

Juokseva numero 245  
Rekisterinumero 532-403-3-152  
Page 264 of 759

Ympäristötekniikan insinööritoimisto Jami Aho 31.10.2021  
Pohjakartta-aineisto ja kiinteistörajat MML2021

# Salajärven ja Ruuhijärven vedenpinnan nostohanke



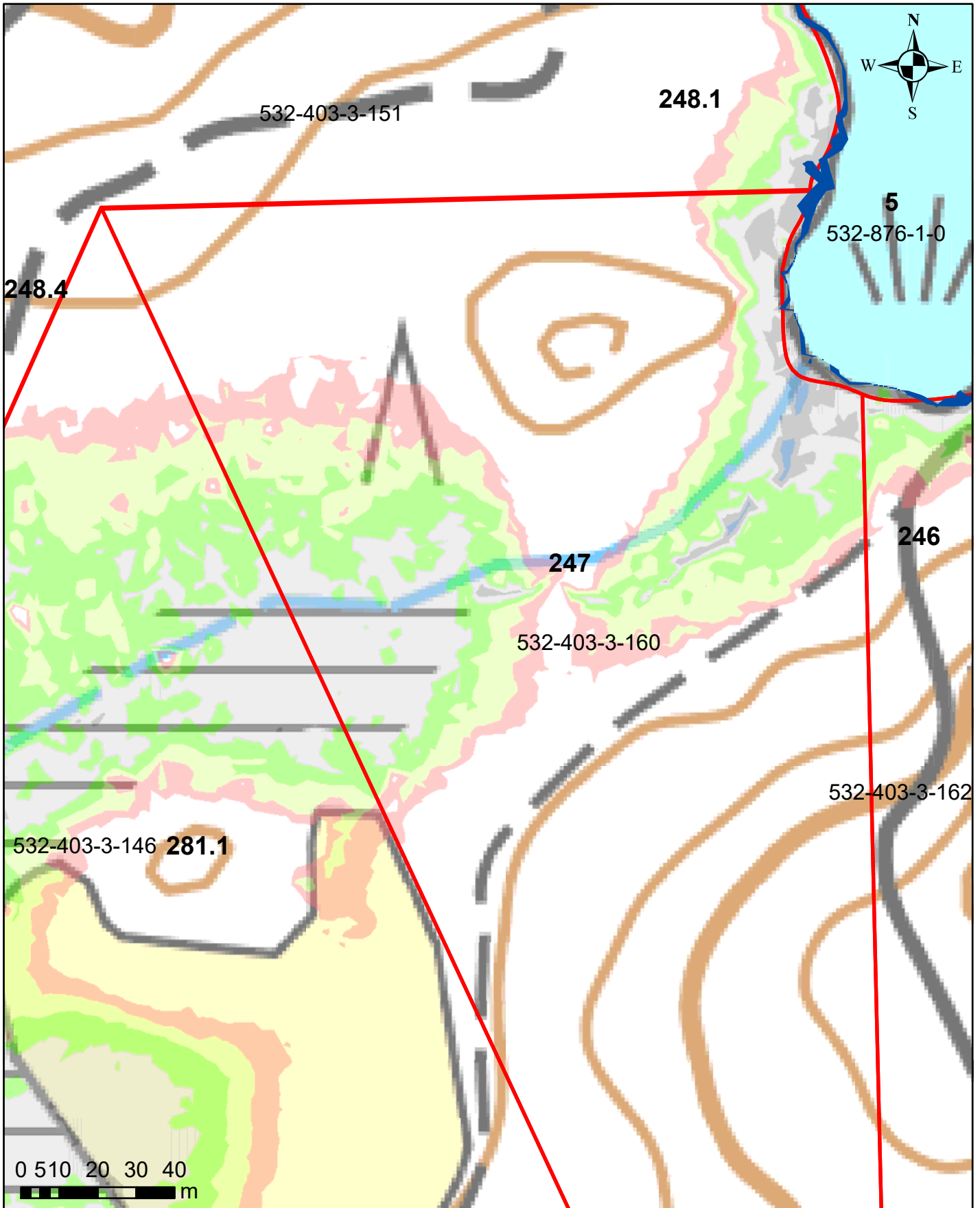
## Korkeusvyöhykkeet

86,39-86,64	(vesilain mukaiseksi vesialueeksi muuttuvat alue)
86,39-86,64	(lammikoksi muuttuva alue)
86,64-86,89	
86,89-87,14	
87,14-87,39	
87,39-87,64	
87,64-87,89	

Juokseva numero 246  
Rekisterinumero 532-403-3-162  
Page 265 of 759

Ympäristötekniikan insinööritoimisto Jami Aho 31.10.2021  
Pohjakartta-aineisto ja kiinteistörajat MML2021

# Salajärven ja Ruuhijärven vedenpinnan nostohanke

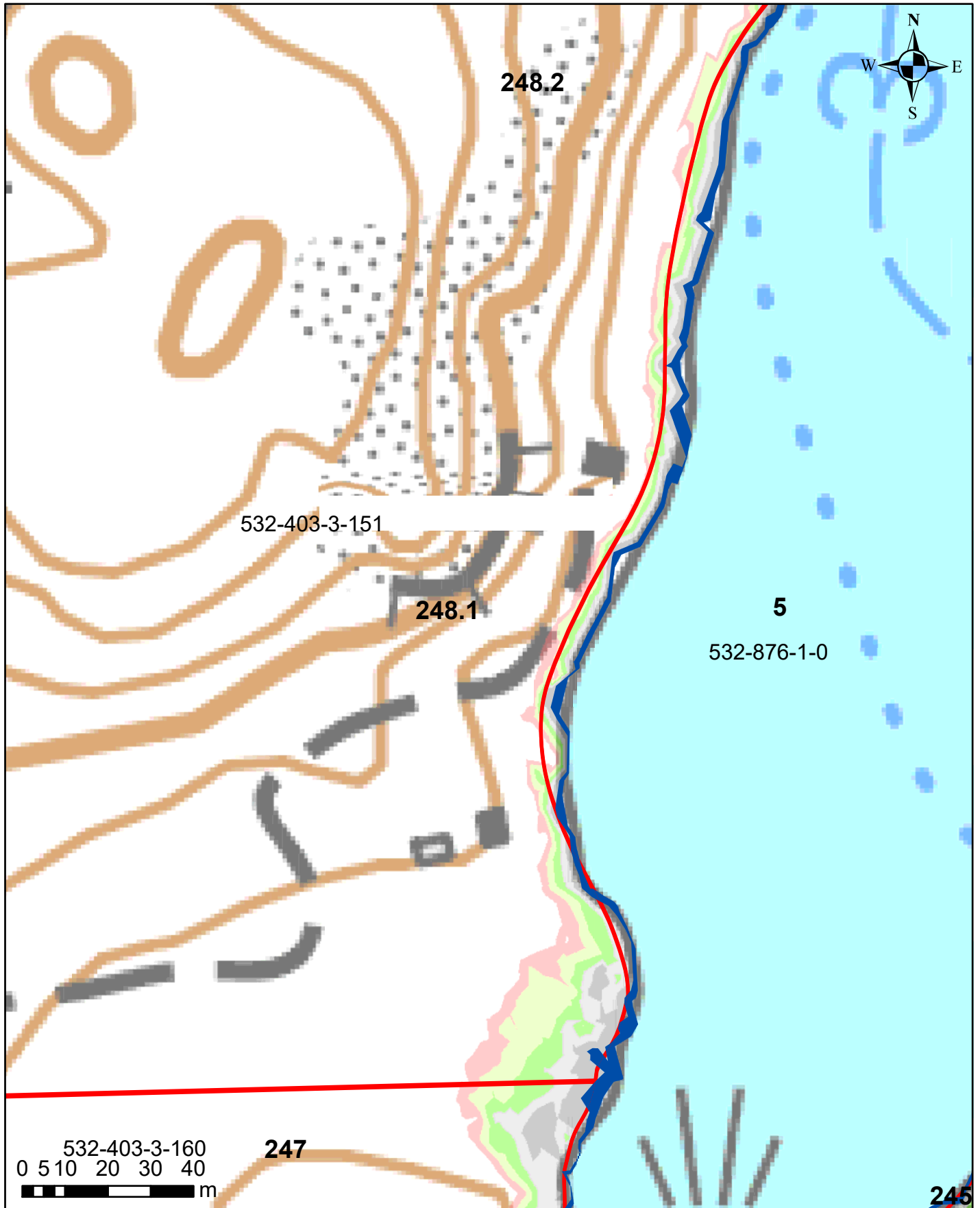


## Korkeusvyöhykkeet

86,39-86,64 (vesilain mukaiseksi vesialueeksi muuttuvat alue)
86,39-86,64 (lammikoksi muuttuva alue)
86,64-86,89
86,89-87,14
87,14-87,39
87,39-87,64
87,64-87,89

Juokseva numero 247  
Rekisterinumero 532-403-3-160  
Page 266 of 759

# Salajärven ja Ruuhijärven vedenpinnan nostohanke



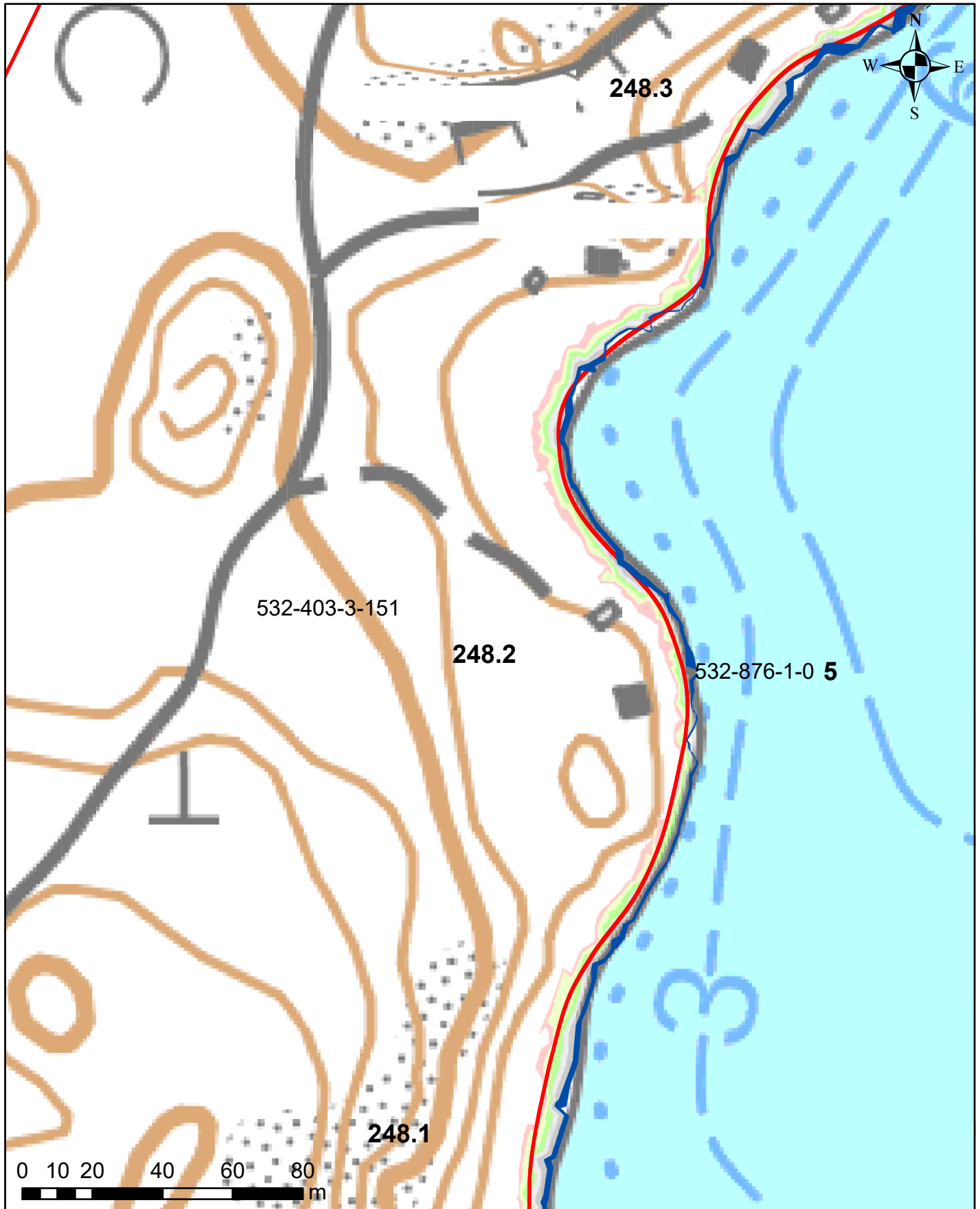
## Korkeusvyöhykkeet

- 86,39-86,64 (vesilain mukaisesti vesialueeksi muuttuvat alue)
- 86,39-86,64 (lammikoksi muuttuva alue)
- 86,64-86,89
- 86,89-87,14
- 87,14-87,39
- 87,39-87,64
- 87,64-87,89

Juokseva numero 248  
Rekisterinumero 532-403-3-151  
Page 267 of 759

Ympäristötekniikan insinööritoimisto Jami Aho 31.10.2021  
Pohjakartta-aineisto ja kiinteistörajat MML2021

# Salajärven ja Ruuhijärven vedenpinnan nostohanke



## Korkeusvyöhykkeet

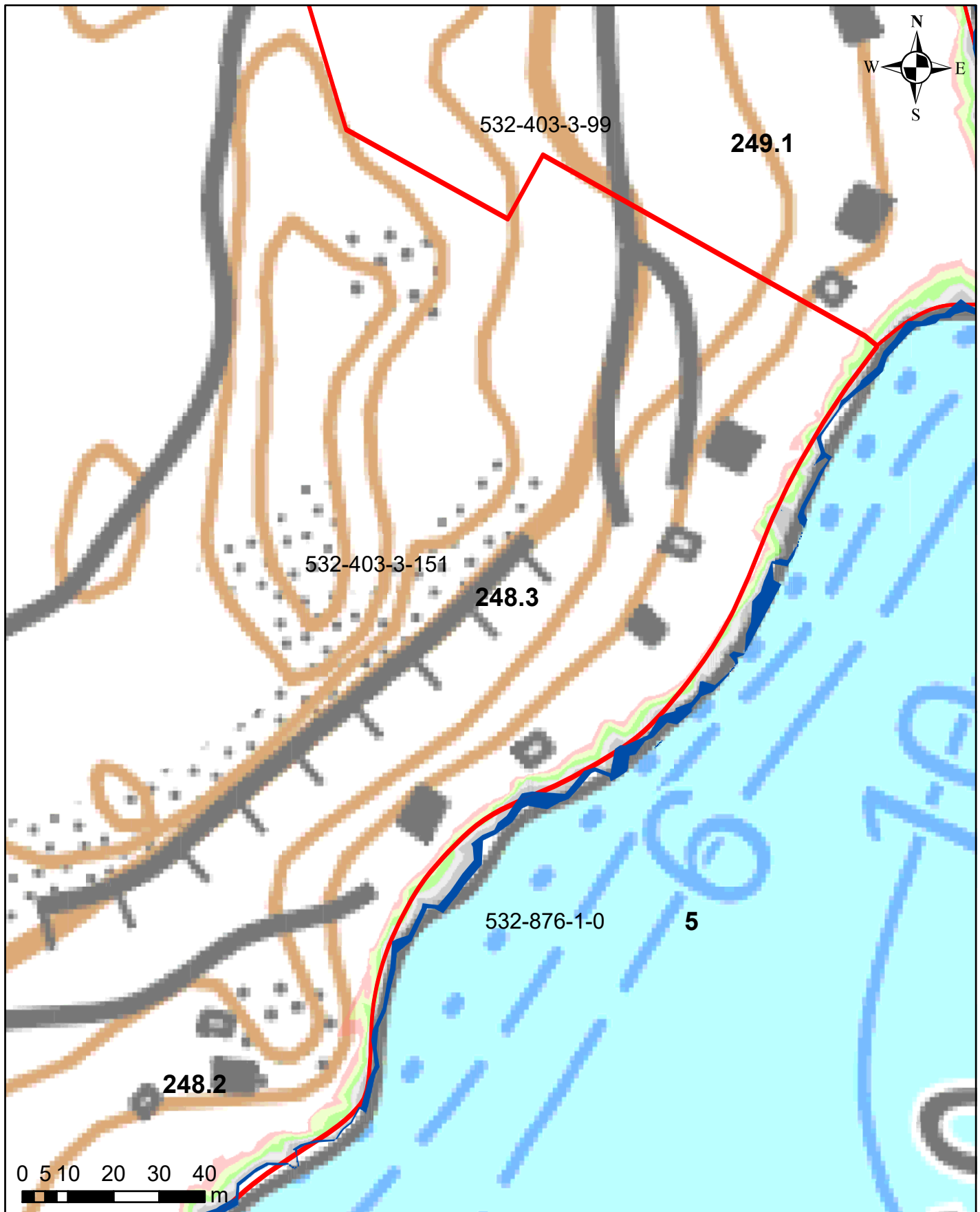
	86,39-86,64 (vesilain mukaiseksi vesialueeksi muuttuvat alue)
	86,39-86,64 (lammikoksi muuttuva alue)
	86,64-86,89
	86,89-87,14
	87,14-87,39
	87,39-87,64
	87,64-87,89

Juokseva numero 248  
Rekisterinumero 532-403-3-151  
Page 268 of 759

Ympäristötekniikan insinööritoimisto Jami Aho 31.10.2021  
Pohjakartta-aineisto ja kiinteistörajat MML2021



# Salajärven ja Ruuhijärven vedenpinnan nostohanke



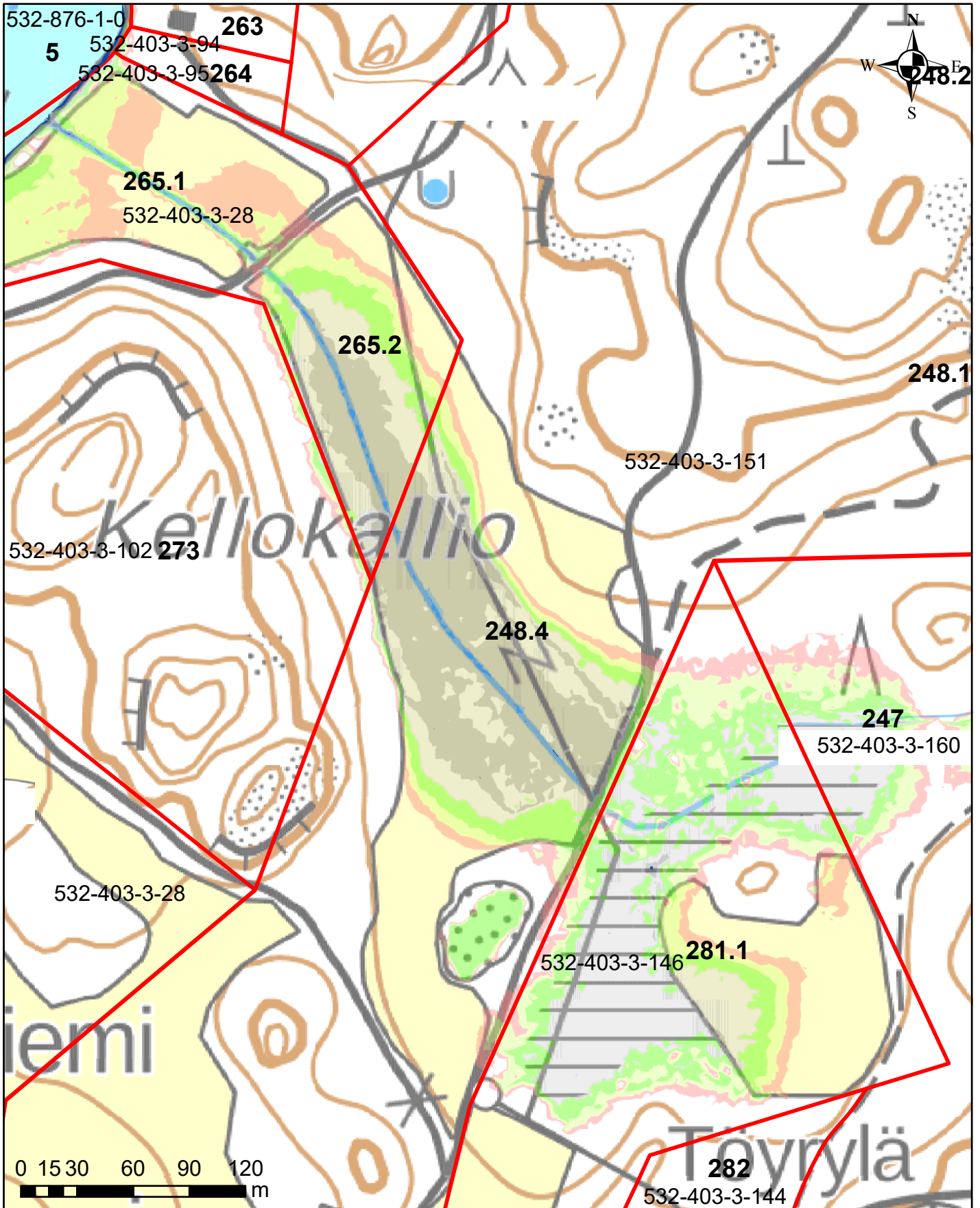
## Korkeusvyöhykkeet

■	86,39-86,64 (vesilain mukaiseksi vesialueeksi muuttuvat alue)
■	86,39-86,64 (lammikoksi muuttuva alue)
■	86,64-86,89
■	86,89-87,14
■	87,14-87,39
■	87,39-87,64
■	87,64-87,89

Juokseva numero 248  
Rekisterinumero 532-403-3-151  
Page 269 of 759

Ympäristötekniikan insinööritoimisto Jami Aho 31.10.2021  
Pohjakartta-aineisto ja kiinteistörajat MML2021

# Salajärven ja Ruuhijärven vedenpinnan nostohanke

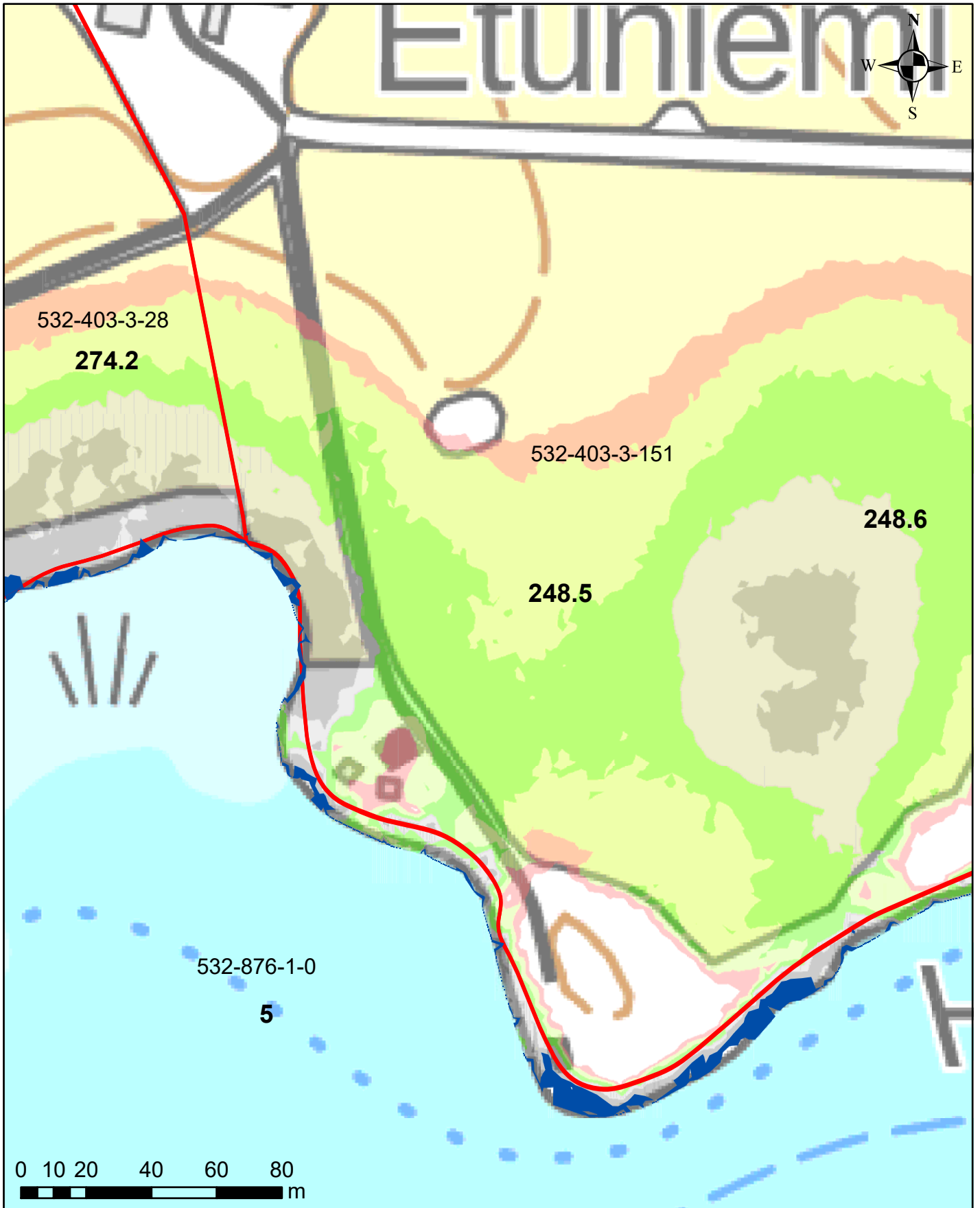


## Korkeusvyöhykkeet

86,39-86,64 (vesilain mukaisesti vesialueeksi muuttuvat alue)
86,39-86,64 (lammikoksi muuttuva alue)
86,64-86,89
86,89-87,14
87,14-87,39
87,39-87,64
87,64-87,89

Juokseva numero 248  
Rekisterinumero 532-403-3-151  
Page 270 of 759

# Salajärven ja Ruuhijärven vedenpinnan nostohanke



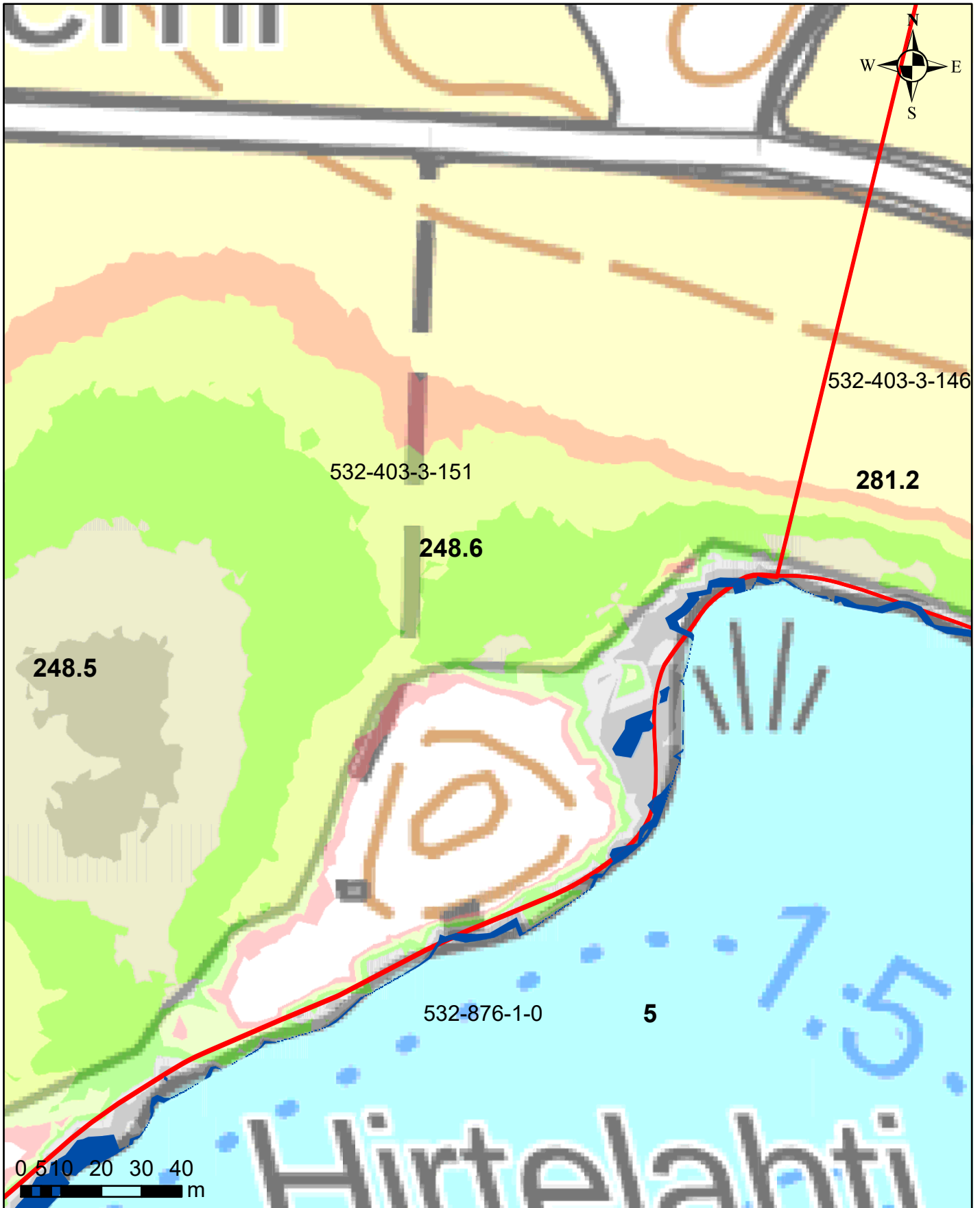
## Korkeusvyöhykkeet

86,39-86,64 (vesilain mukaiseksi vesialueeksi muuttuvat alue)
86,39-86,64 (lammikoksi muuttuva alue)
86,64-86,89
86,89-87,14
87,14-87,39
87,39-87,64
87,64-87,89

Juokseva numero 248  
Rekisterinumero 532-403-3-151  
Page 271 of 759

Ympäristötekniikan insinööritoimisto Jami Aho 31.10.2021  
Pohjakartta-aineisto ja kiinteistörajat MML2021

# Salajärven ja Ruuhijärven vedenpinnan nostohanke

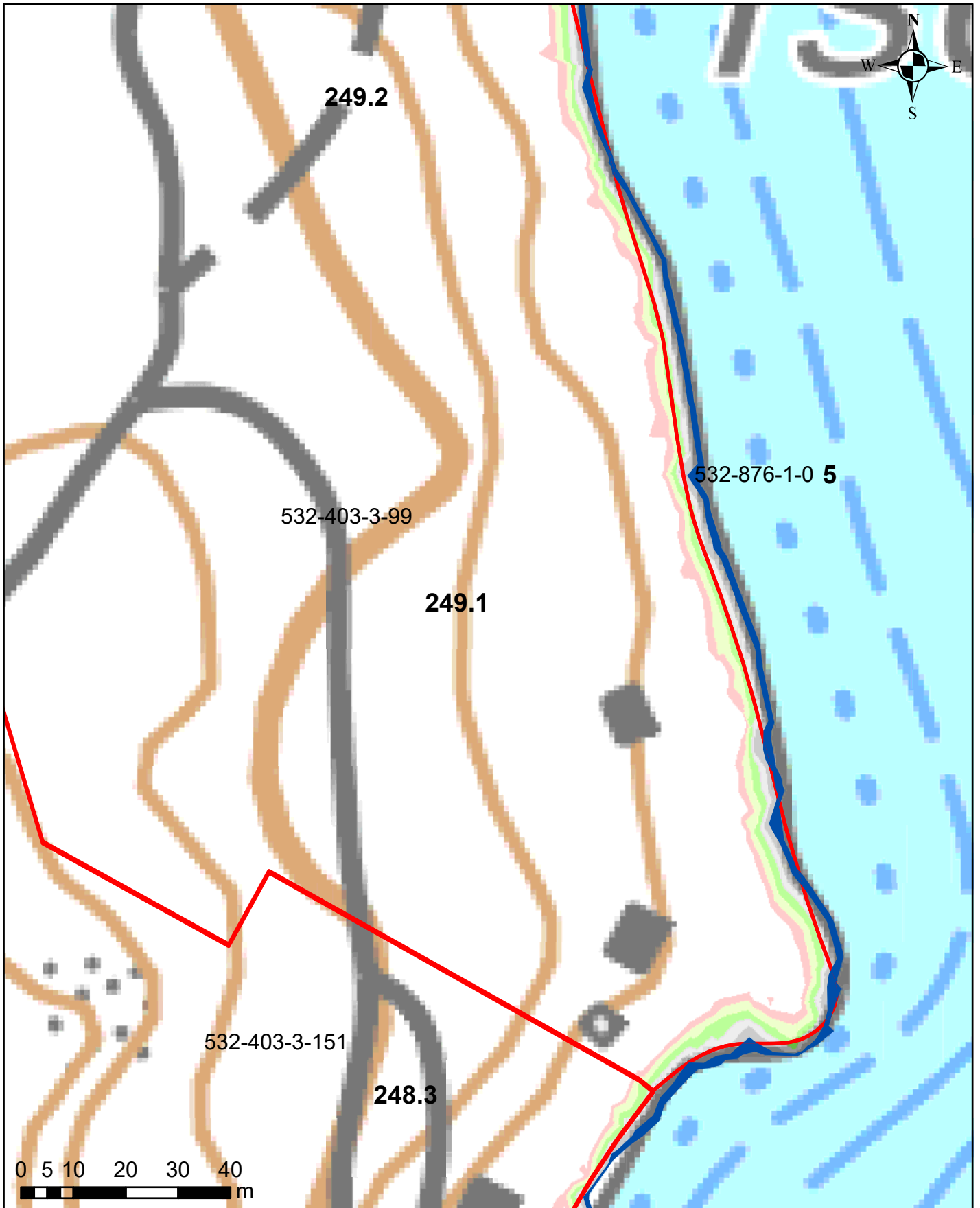


## Korkeusvyöhykkeet

86,39-86,64 (vesilain mukaiseksi vesialueeksi muuttuvat alue)
86,39-86,64 (lammikoksi muuttuva alue)
86,64-86,89
86,89-87,14
87,14-87,39
87,39-87,64
87,64-87,89

Juokseva numero 248  
Rekisterinumero 532-403-3-151  
Page 272 of 759

# Salajärven ja Ruuhijärven vedenpinnan nostohanke



## Korkeusvyöhykkeet

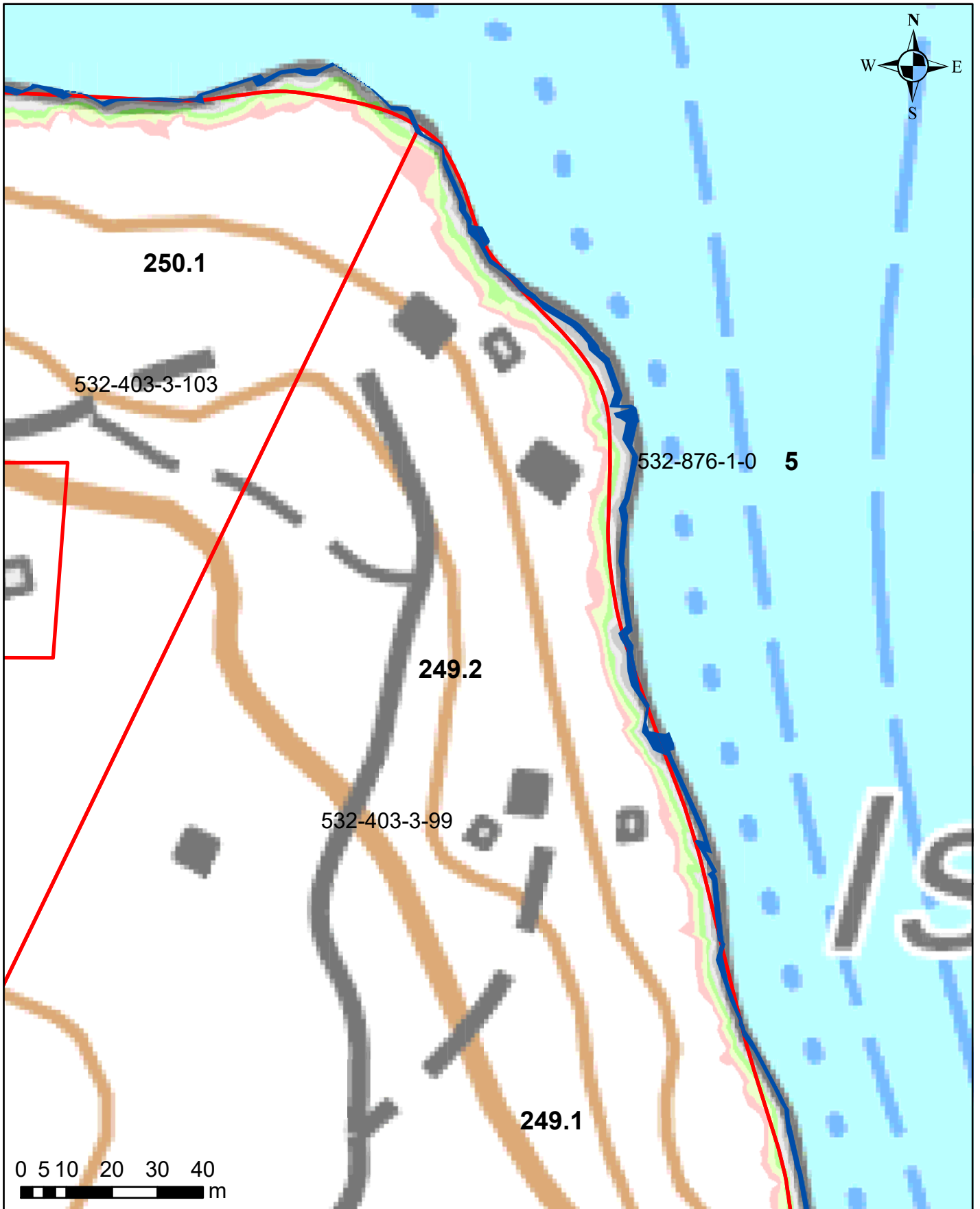
- 86,39-86,64 (vesilain mukaiseksi vesialueeksi muuttuvat alue)
- 86,39-86,64 (lammikoksi muuttuva alue)
- 86,64-86,89
- 86,89-87,14
- 87,14-87,39
- 87,39-87,64
- 87,64-87,89

Juokseva numero 249  
Rekisterinumero 532-403-3-99  
Page 273 of 759

Ympäristötekniikan insinööritoimisto Jami Aho 31.10.2021  
Pohjakartta-aineisto ja kiinteistörajat MML2021



# Salajärven ja Ruuhijärven vedenpinnan nostohanke



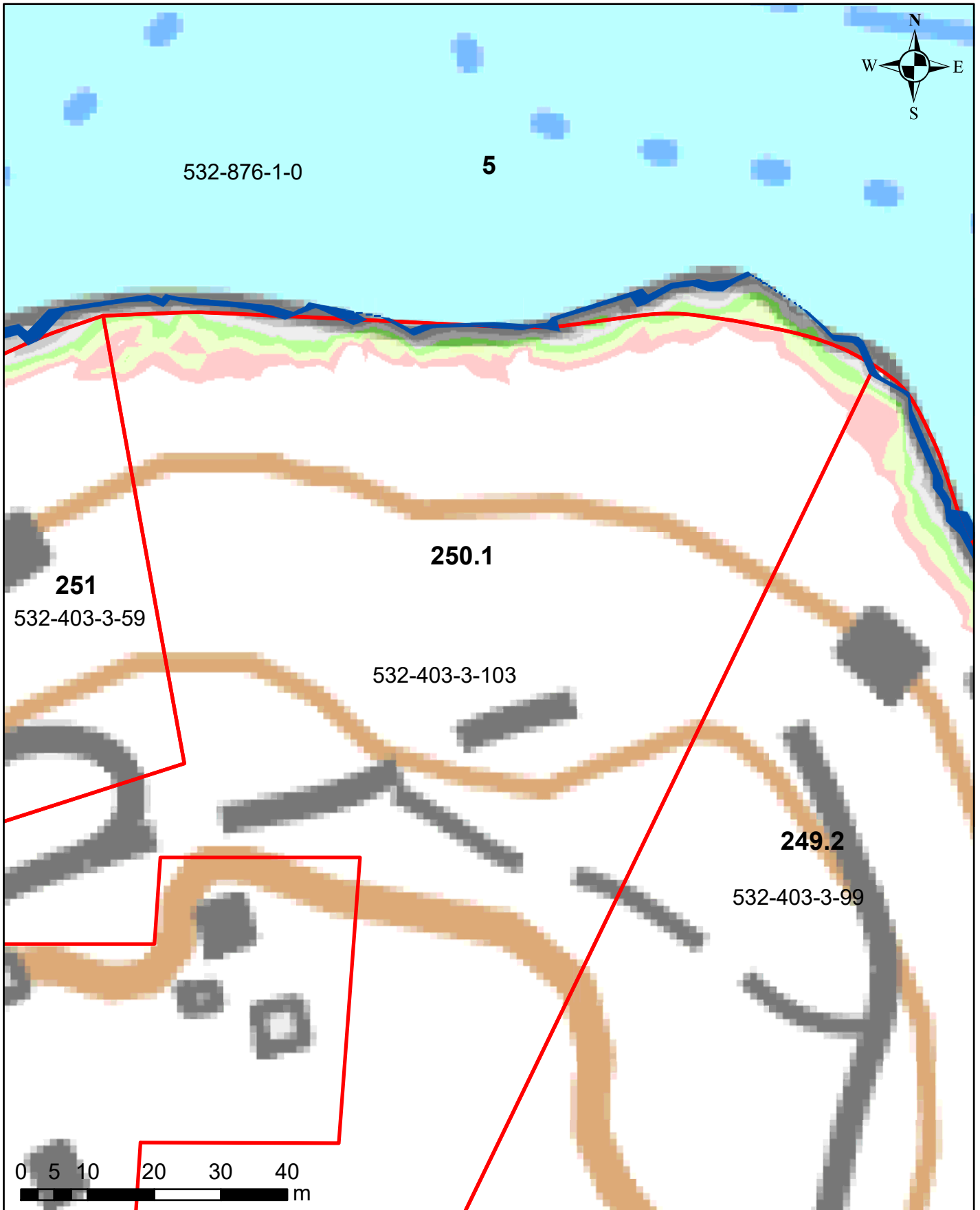
## Korkeusvyöhykkeet

- 86,39-86,64 (vesilain mukaiseksi vesialueeksi muuttuvat alue)
- 86,39-86,64 (lammikoksi muuttuva alue)
- 86,64-86,89
- 86,89-87,14
- 87,14-87,39
- 87,39-87,64
- 87,64-87,89

Juokseva numero 249  
Rekisterinumero 532-403-3-99  
Page 274 of 759

Ympäristötekniikan insinööritoimisto Jami Aho 31.10.2021  
Pohjakartta-aineisto ja kiinteistörajat MML2021

# Salajärven ja Ruuhijärven vedenpinnan nostohanke



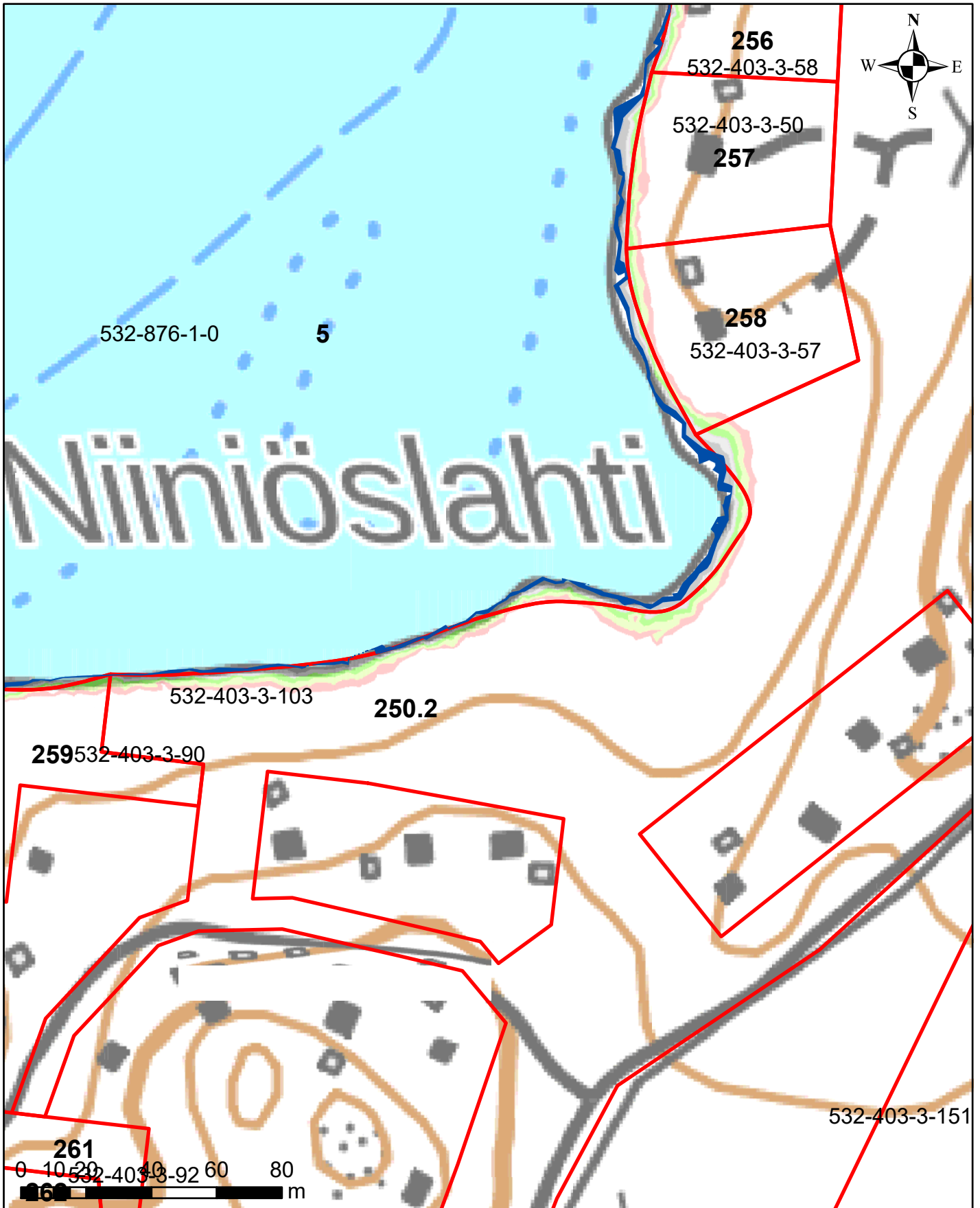
## Korkeusvyöhykkeet

- 86,39-86,64 (vesilain mukaisesti vesialueeksi muuttuvat alue)
- 86,39-86,64 (lammikoksi muuttuva alue)
- 86,64-86,89
- 86,89-87,14
- 87,14-87,39
- 87,39-87,64
- 87,64-87,89

Juokseva numero 250  
Rekisterinumero 532-403-3-103  
Page 275 of 759

Ympäristötekniikan insinööritoimisto Jami Aho 31.10.2021  
Pohjakartta-aineisto ja kiinteistörajat MML2021

# Salajärven ja Ruuhijärven vedenpinnan nostohanke



## Korkeusvyöhykkeet

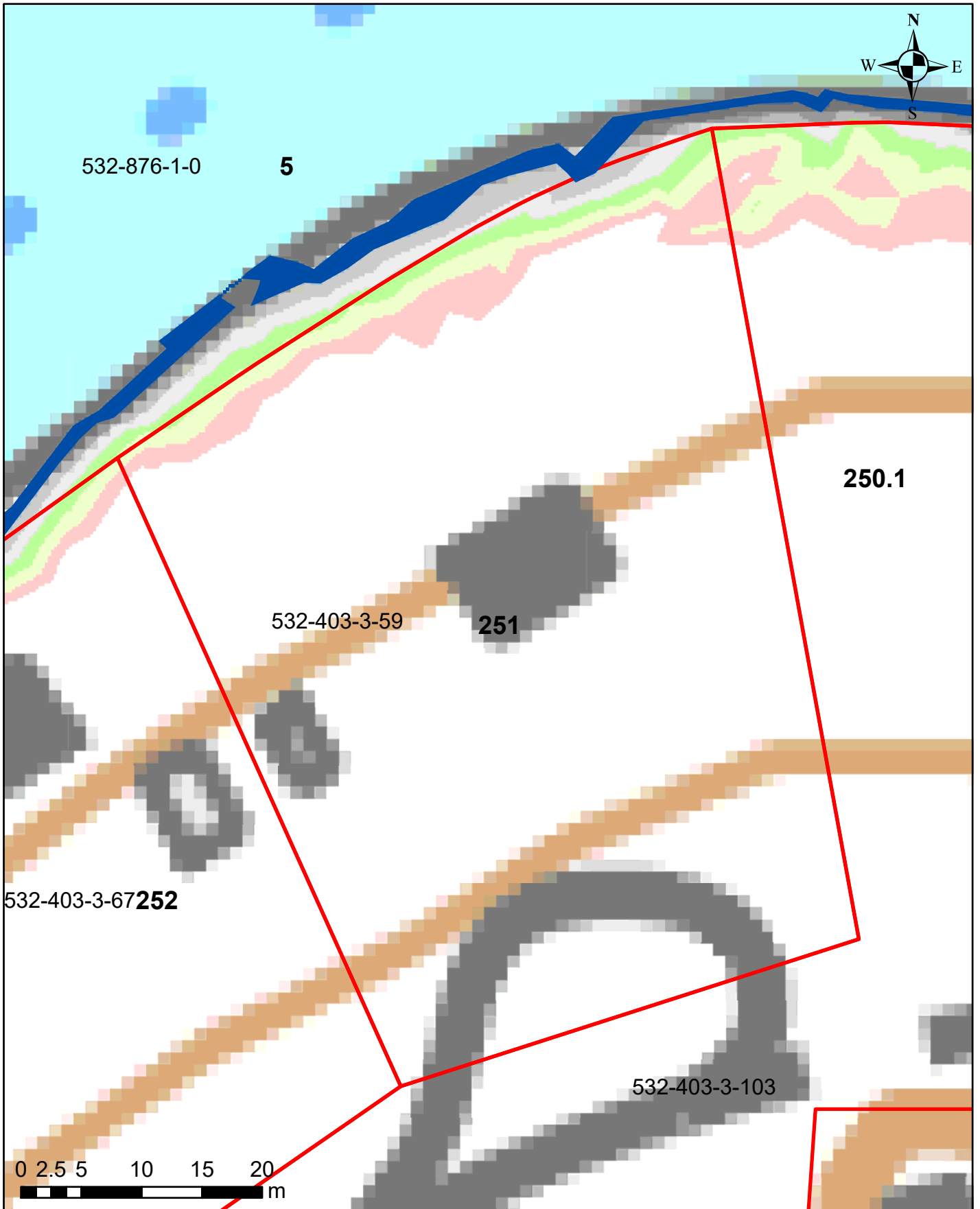
	86,39-86,64 (vesilain mukaiseksi vesialueeksi muuttuvat alue)
	86,39-86,64 (lammikoksi muuttuva alue)
	86,64-86,89
	86,89-87,14
	87,14-87,39
	87,39-87,64
	87,64-87,89

Juokseva numero 250  
Rekisterinumero 532-403-3-103  
Page 276 of 759

Ympäristötekniikan insinööritoimisto Jami Aho 31.10.2021  
Pohjakartta-aineisto ja kiinteistörajat MML2021



# Salajärven ja Ruuhijärven vedenpinnan nostohanke



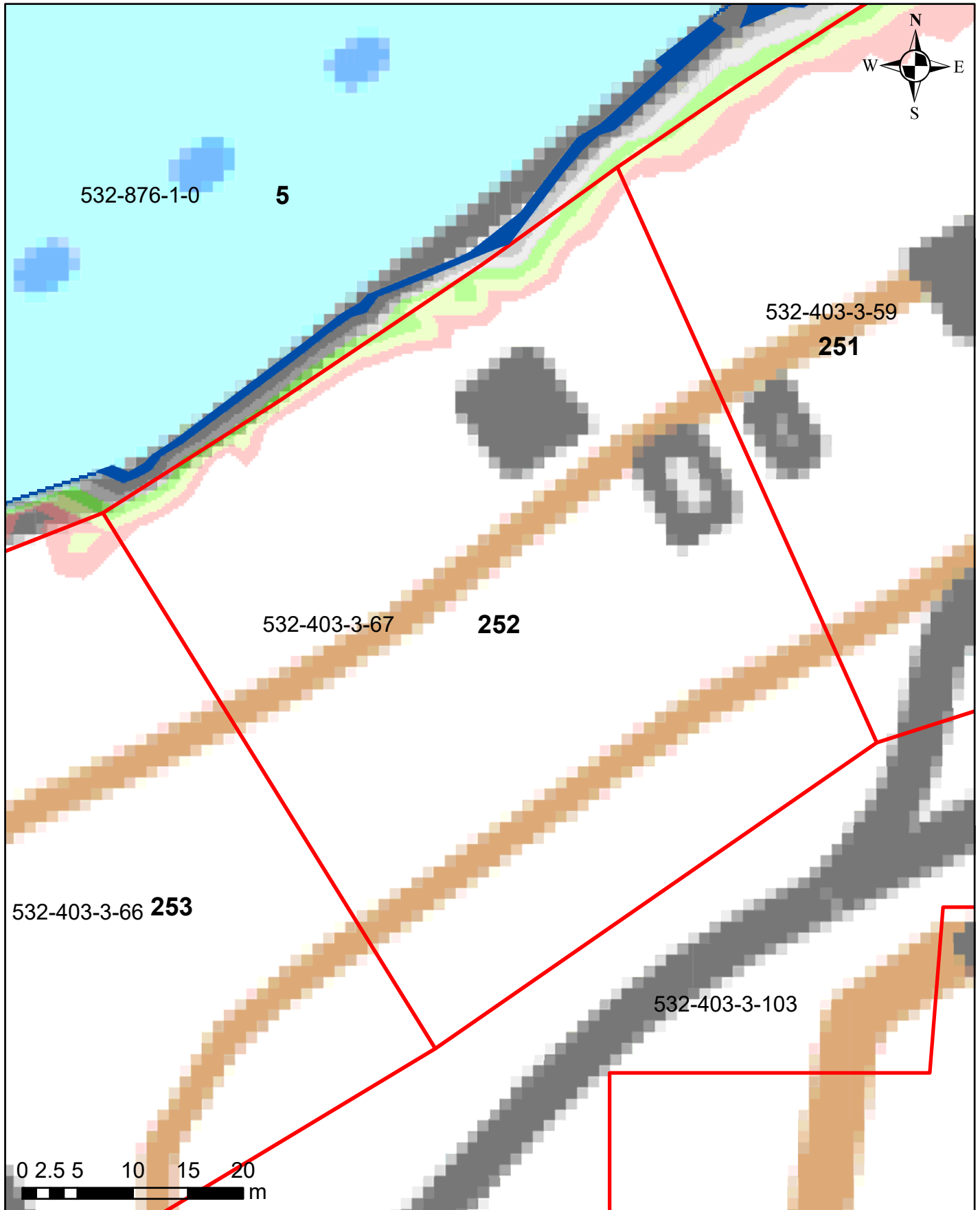
## Korkeusvyöhykkeet

- 86,39-86,64 (vesilain mukaiseksi vesialueeksi muuttuvat alue)
- 86,39-86,64 (lammikoksi muuttuva alue)
- 86,64-86,89
- 86,89-87,14
- 87,14-87,39
- 87,39-87,64
- 87,64-87,89

Juokseva numero 251  
Rekisterinumero 532-403-3-59  
Page 277 of 759

Ympäristötekniikan insinööritoimisto Jami Aho 31.10.2021  
Pohjakartta-aineisto ja kiinteistörajat MML2021

# Salajärven ja Ruuhijärven vedenpinnan nostohanke

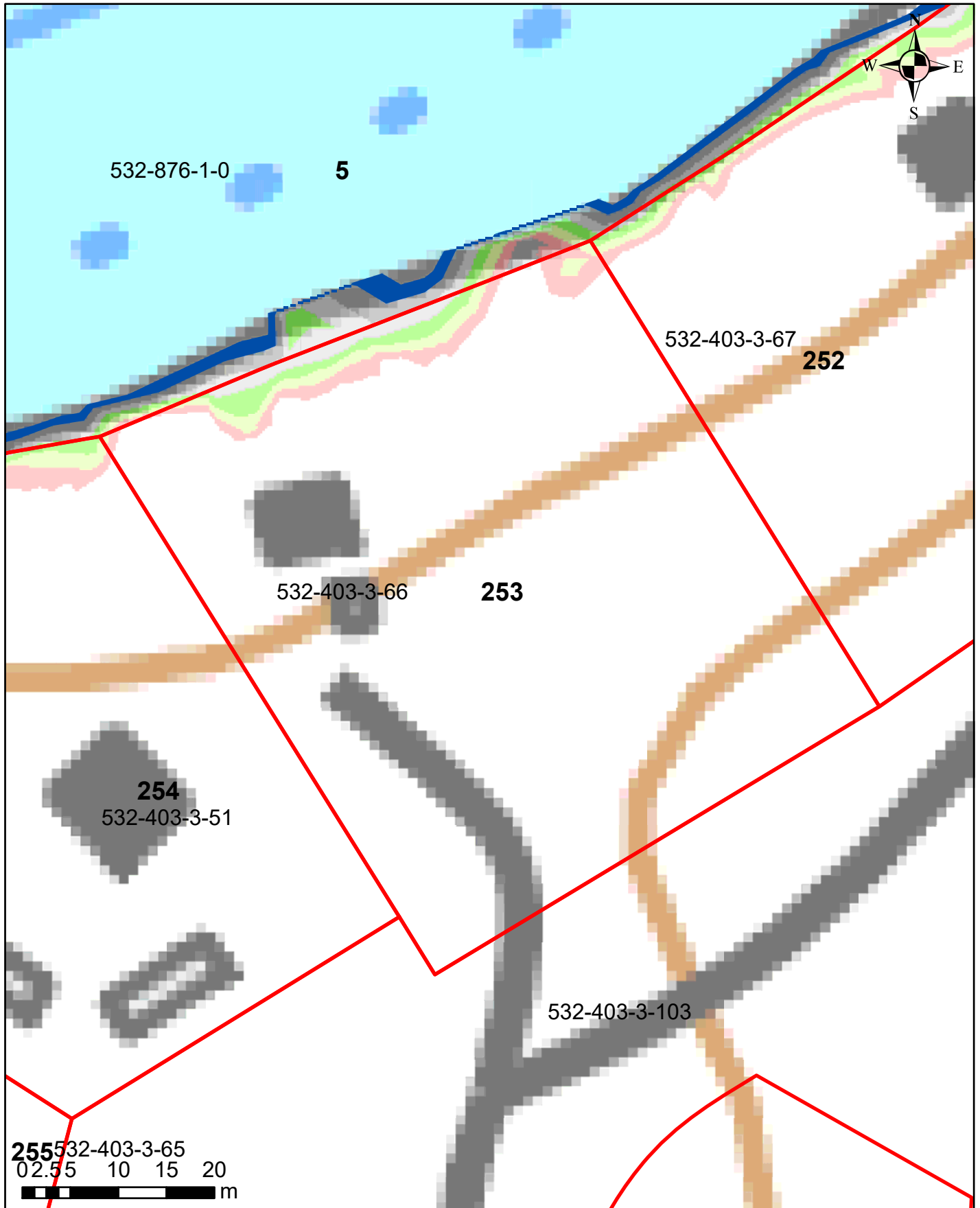


## Korkeusvyöhykkeet

- 86,39-86,64 (vesilain mukaiseksi vesialueeksi muuttuvat alue)
- 86,39-86,64 (lammikoksi muuttuva alue)
- 86,64-86,89
- 86,89-87,14
- 87,14-87,39
- 87,39-87,64
- 87,64-87,89

Juokseva numero 252  
Rekisterinumero 532-403-3-67  
Page 278 of 759

# Salajärven ja Ruuhijärven vedenpinnan nostohanke

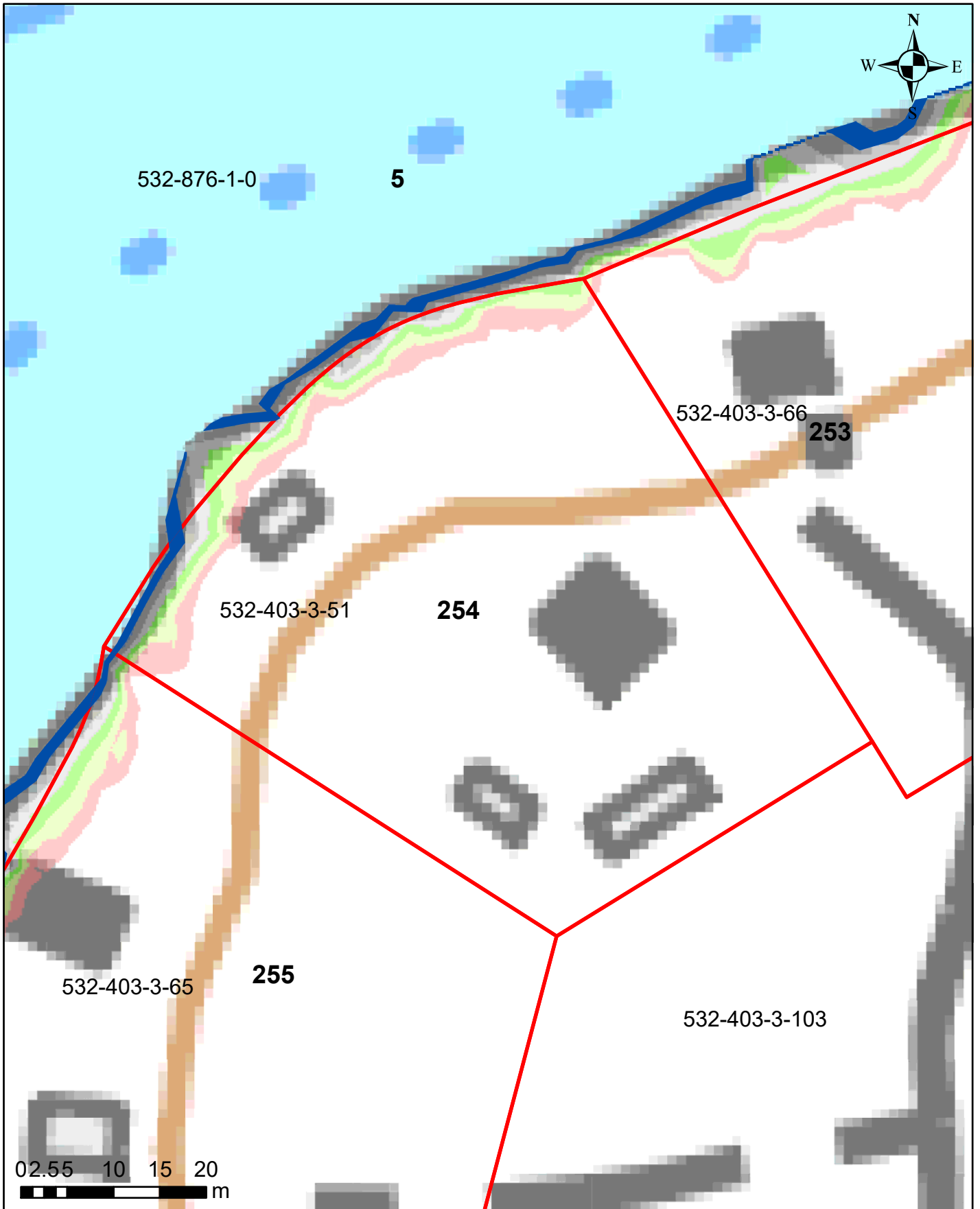


## Korkeusvyöhykkeet

86,39-86,64 (vesilain mukaiseksi vesialueeksi muuttuvat alue)
86,39-86,64 (lammikoksi muuttuva alue)
86,64-86,89
86,89-87,14
87,14-87,39
87,39-87,64
87,64-87,89

Juokseva numero 253  
Rekisterinumero 532-403-3-66  
Page 279 of 759

# Salajärven ja Ruuhijärven vedenpinnan nostohanke

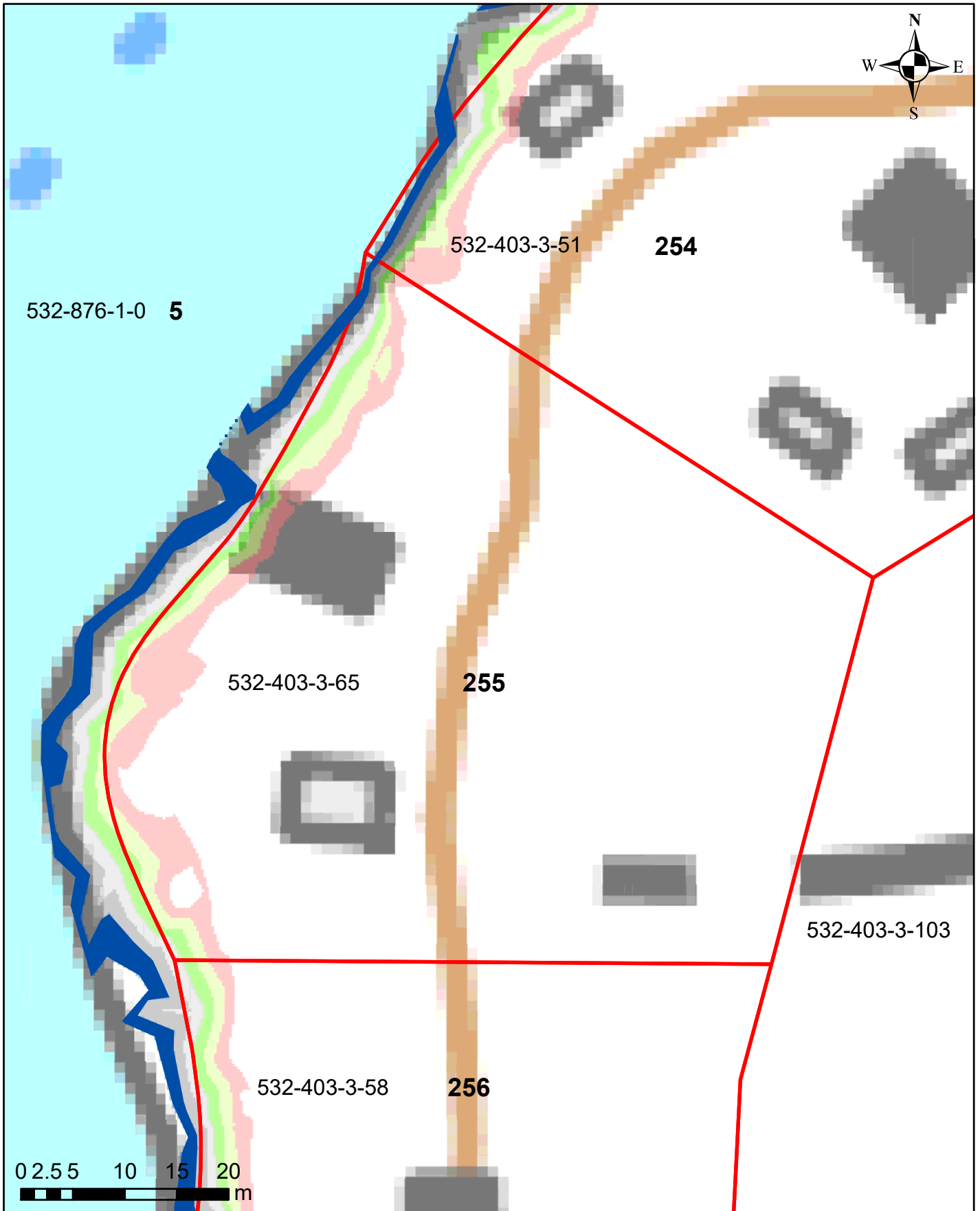


## Korkeusvyöhykkeet

■	86,39-86,64 (vesilain mukaiseksi vesialueeksi muuttuvat alue)
■	86,39-86,64 (lammikoksi muuttuva alue)
■	86,64-86,89
■	86,89-87,14
■	87,14-87,39
■	87,39-87,64
■	87,64-87,89

Juokseva numero 254  
Rekisterinumero 532-403-3-51  
Page 280 of 759

# Salajärven ja Ruuhijärven vedenpinnan nostohanke



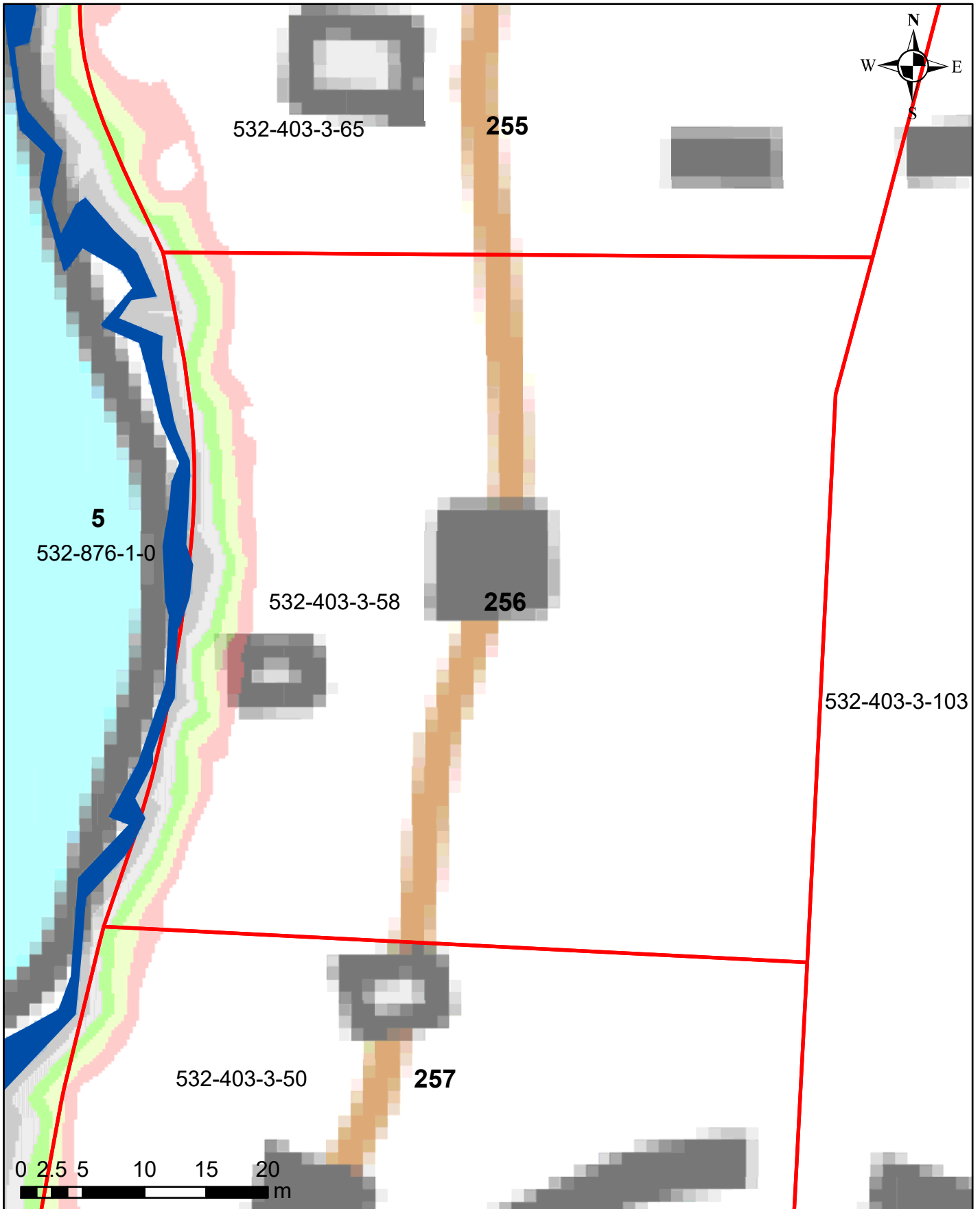
## Korkeusvyökkeet

■	86,39-86,64 (vesilain mukaiseksi vesialueeksi muuttuvat alue)
■	86,39-86,64 (lammikoksi muuttuva alue)
■	86,64-86,89
■	86,89-87,14
■	87,14-87,39
■	87,39-87,64
■	87,64-87,89

Juokseva numero 255  
Rekisterinumero 532-403-3-65  
Page 281 of 759

Ympäristötekniikan insinööritoimisto Jami Aho 31.10.2021  
Pohjakartta-aineisto ja kiinteistörajat MML2021

# Salajärven ja Ruuhijärven vedenpinnan nostohanke

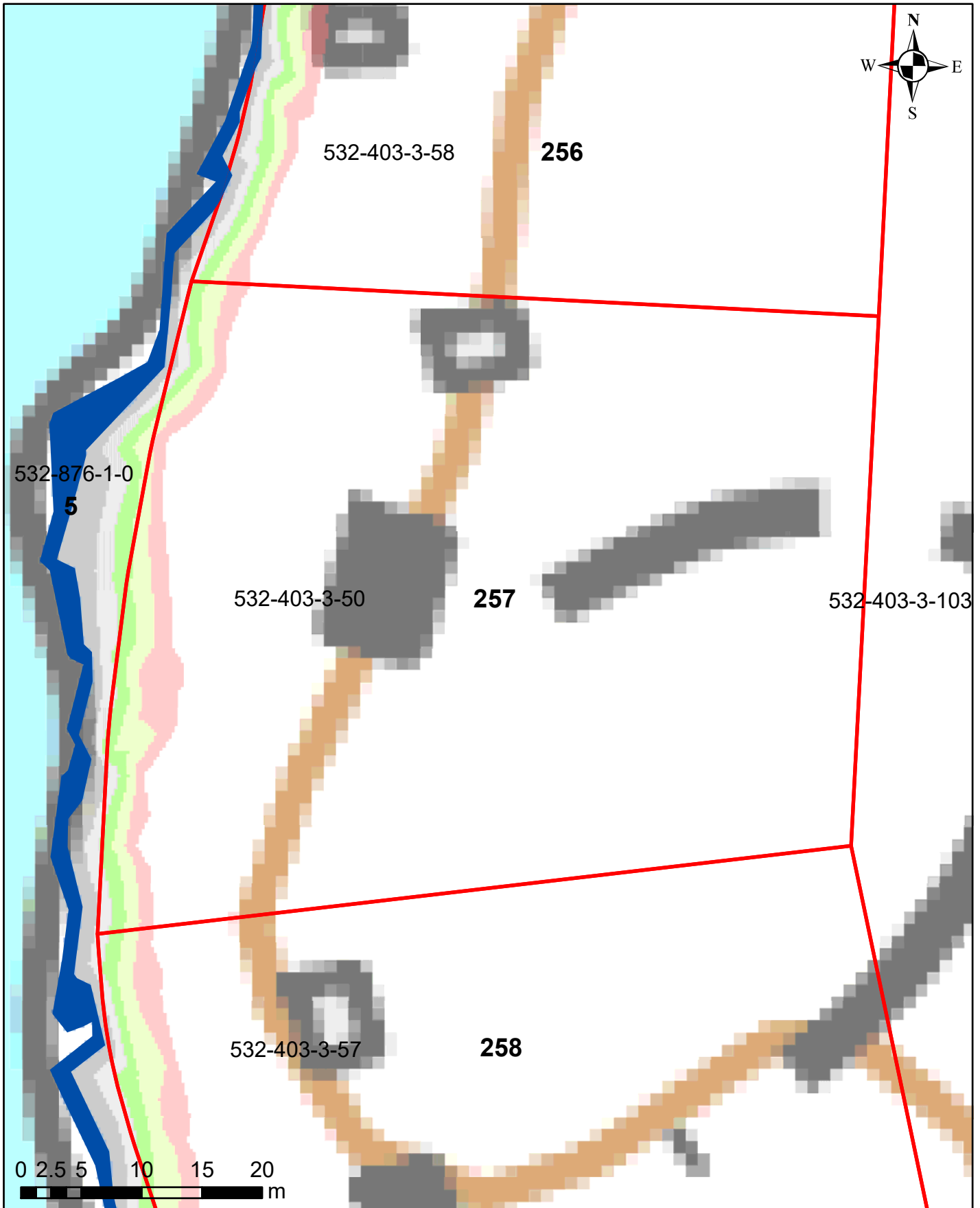


## Korkeusvyöhykkeet

- 86,39-86,64 (vesilain mukaiseksi vesialueeksi muuttuvat alue)
- 86,39-86,64 (lammikoksi muuttuva alue)
- 86,64-86,89
- 86,89-87,14
- 87,14-87,39
- 87,39-87,64
- 87,64-87,89

Juokseva numero 256  
Rekisterinumero 532-403-3-58  
Page 282 of 759

# Salajärven ja Ruuhijärven vedenpinnan nostohanke



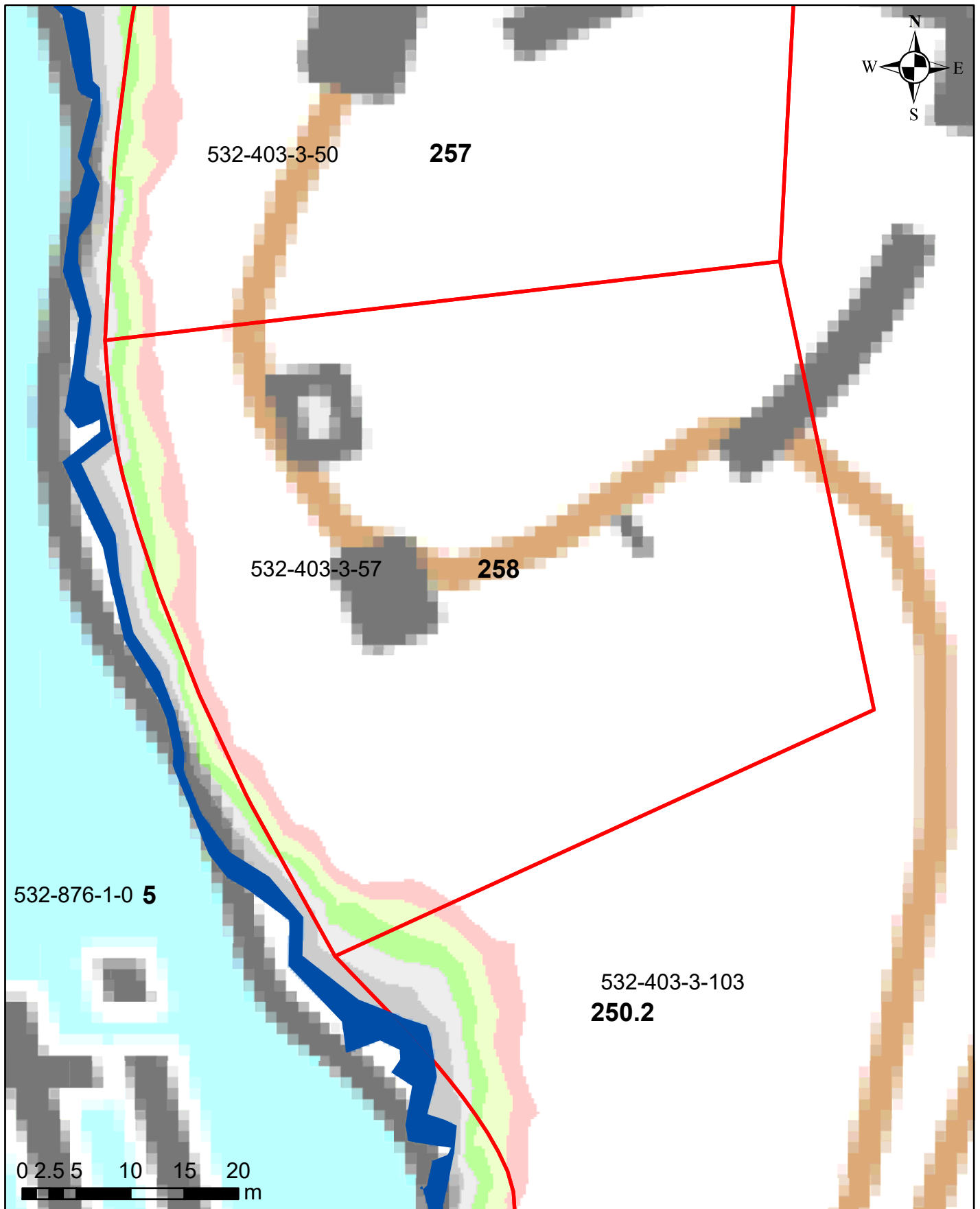
## Korkeusvyöhykkeet

- 86,39-86,64 (vesilain mukaiseksi vesialueeksi muuttuvat alue)
- 86,39-86,64 (lammikoksi muuttuva alue)
- 86,64-86,89
- 86,89-87,14
- 87,14-87,39
- 87,39-87,64
- 87,64-87,89

Juokseva numero 257  
Rekisterinumero 532-403-3-50  
Page 283 of 759

Ympäristötekniikan insinööritoimisto Jami Aho 31.10.2021  
Pohjakartta-aineisto ja kiinteistörajat MML2021

# Salajärven ja Ruuhijärven vedenpinnan nostohanke



## Korkeusvyöhykkeet

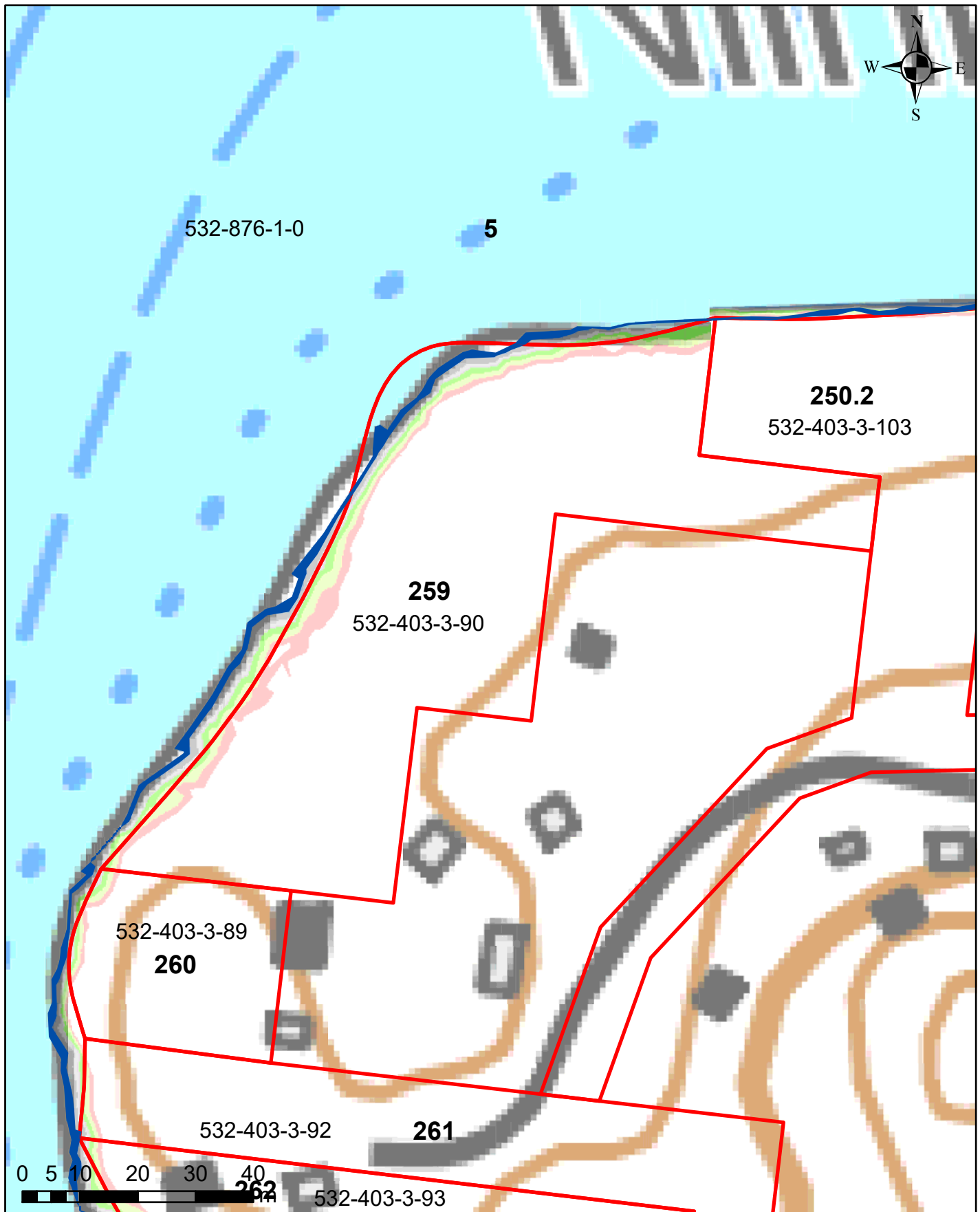
86,39-86,64 (vesilain mukaiseksi vesialueeksi muuttuvat alue)
86,39-86,64 (lammikoksi muuttuva alue)
86,64-86,89
86,89-87,14
87,14-87,39
87,39-87,64
87,64-87,89

Juokseva numero 258  
Rekisterinumero 532-403-3-57  
Page 284 of 759

Ympäristötekniikan insinööri Jami Aho 31.10.2021  
Pohjakartta-aineisto ja kiinteistörajat MML2021



# Salajärven ja Ruuhijärven vedenpinnan nostohanke

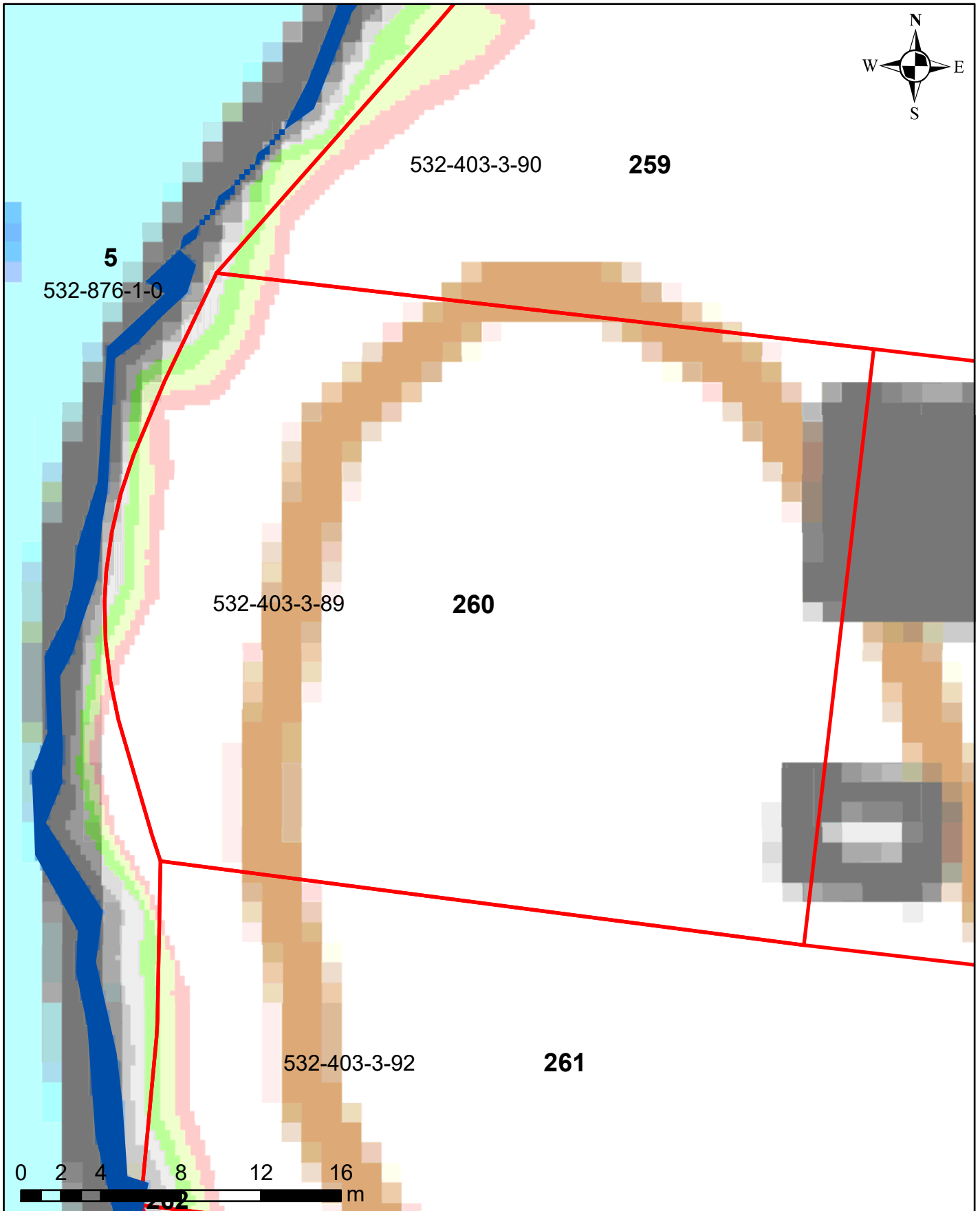


## Korkeusvyöhykkeet

86,39-86,64 (vesilain mukaisesti vesialueeksi muuttuvat alue)
86,39-86,64 (lammikoksi muuttuva alue)
86,64-86,89
86,89-87,14
87,14-87,39
87,39-87,64
87,64-87,89

Juokseva numero 259  
Rekisterinumero 532-403-3-90  
Page 285 of 759

# Salajärven ja Ruuhijärven vedenpinnan nostohanke



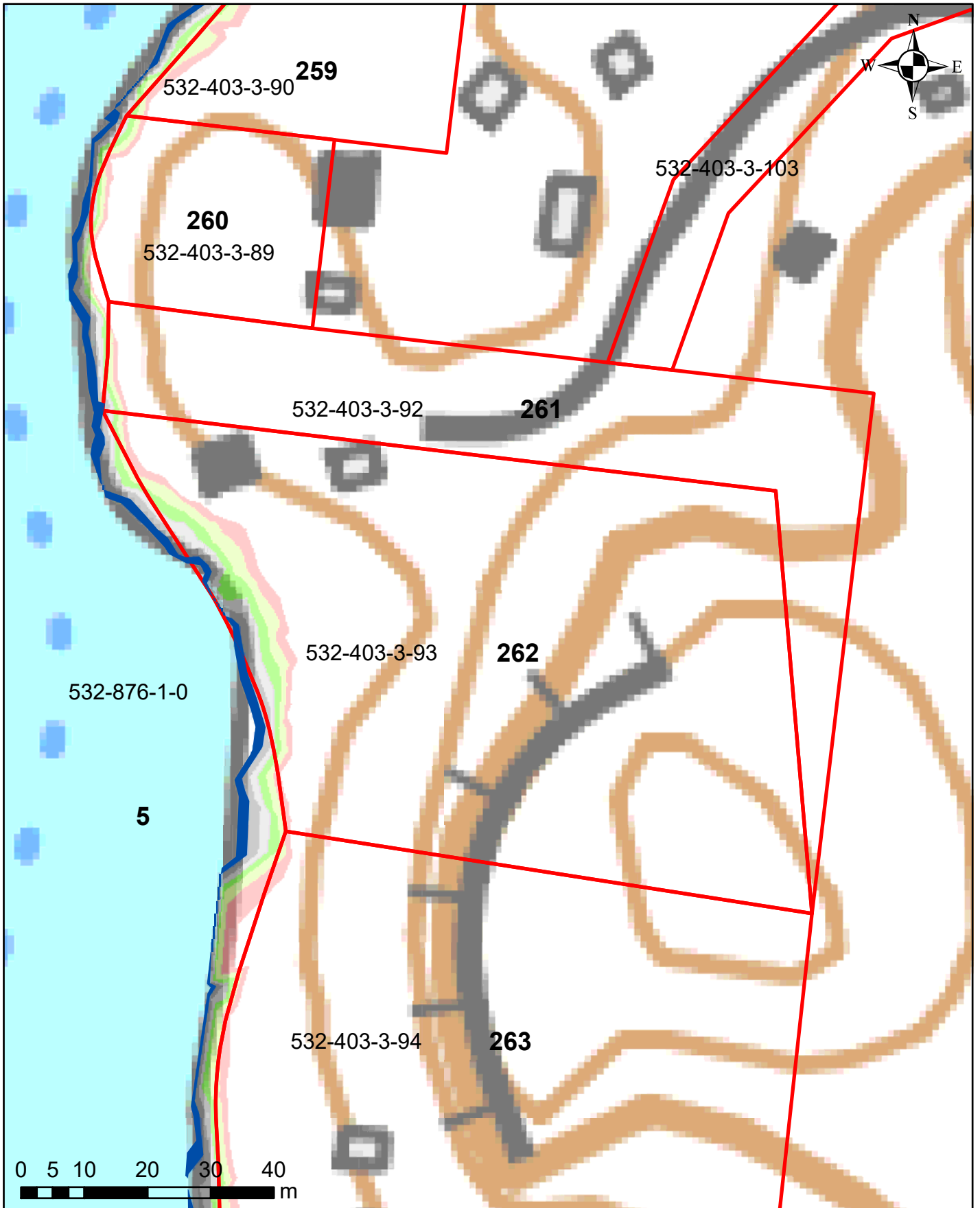
## Korkeusvyöhykkeet

- 86,39-86,64 (vesilain mukaiseksi vesialueeksi muuttuvat alue)
- 86,39-86,64 (lammikoksi muuttuva alue)
- 86,64-86,89
- 86,89-87,14
- 87,14-87,39
- 87,39-87,64
- 87,64-87,89

Juokseva numero 260  
Rekisterinumero 532-403-3-89  
Page 286 of 759

Ympäristötekniikan insinööritoimisto Jami Aho 31.10.2021  
Pohjakartta-aineisto ja kiinteistörajat MML2021

# Salajärven ja Ruuhijärven vedenpinnan nostohanke



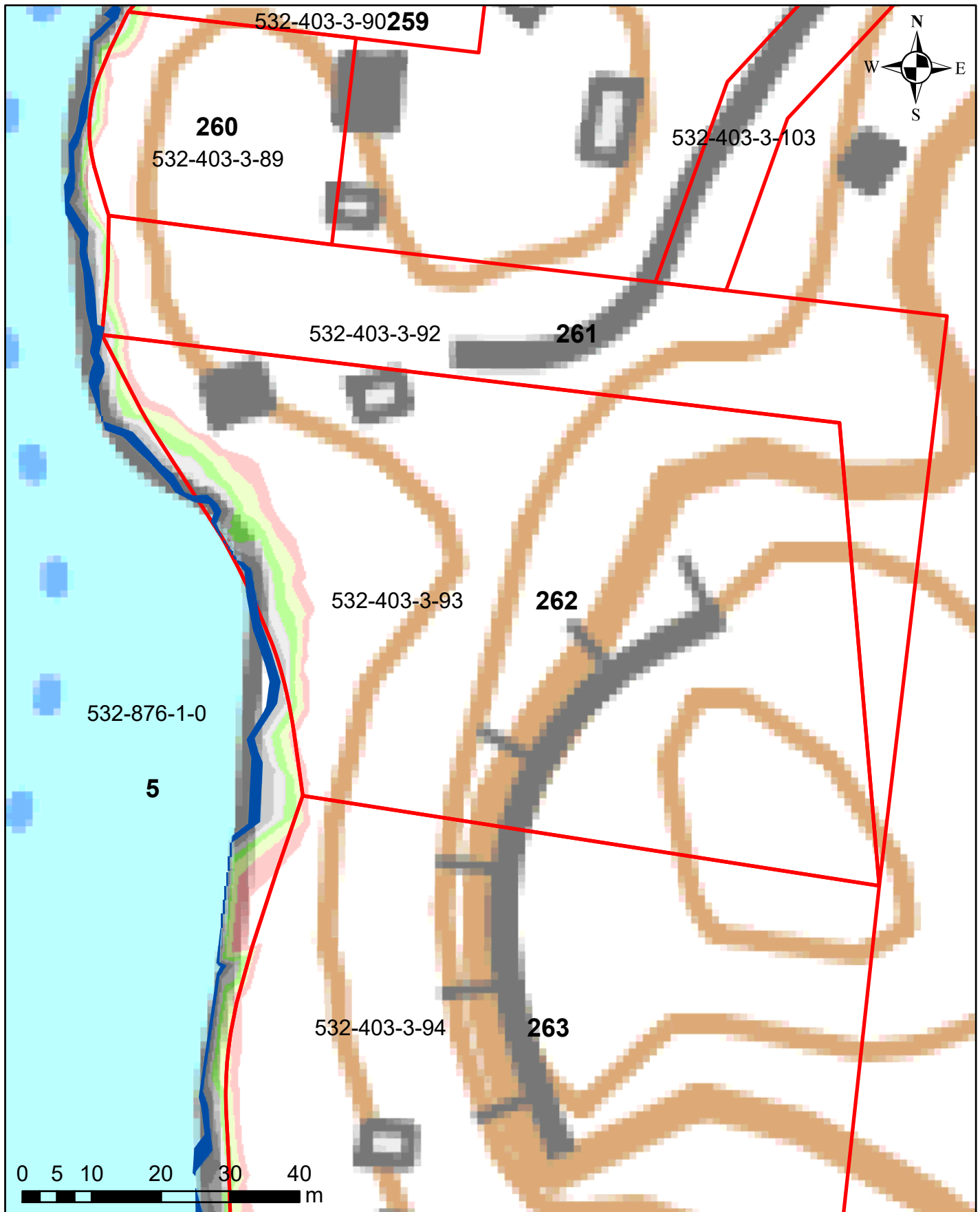
## Korkeusvyöhykkeet

	86,39-86,64 (vesilain mukaiseksi vesialueeksi muuttuvat alue)
	86,39-86,64 (lammikoksi muuttuva alue)
	86,64-86,89
	86,89-87,14
	87,14-87,39
	87,39-87,64
	87,64-87,89

Juokseva numero 261  
Rekisterinumero 532-403-3-92  
Page 287 of 759

Ympäristötekniikan insinööri Jami Aho 31.10.2021  
Pohjakartta-aineisto ja kiinteistörajat MML2021

# Salajärven ja Ruuhijärven vedenpinnan nostohanke



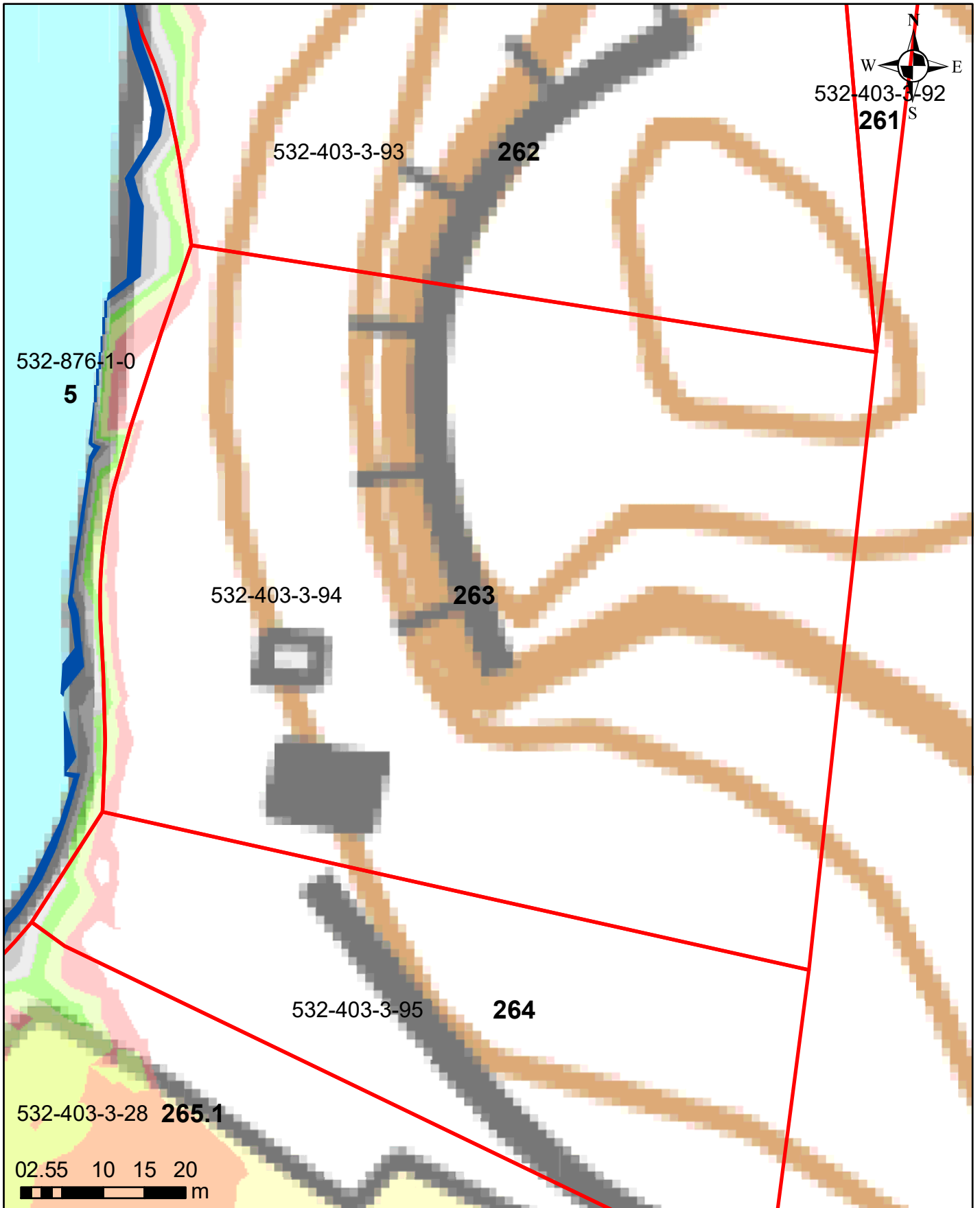
## Korkeusvyöhykkeet

	86,39-86,64 (vesilain mukaisesti vesialueeksi muuttuvat alue)
	86,39-86,64 (lammikoksi muuttuva alue)
	86,64-86,89
	86,89-87,14
	87,14-87,39
	87,39-87,64
	87,64-87,89

Juokseva numero 262  
Rekisterinumero 532-403-3-93  
Page 288 of 759

Ympäristötekniikan insinööritoimisto Jami Aho 31.10.2021  
Pohjakartta-aineisto ja kiinteistörajat MML2021

# Salajärven ja Ruuhijärven vedenpinnan nostohanke

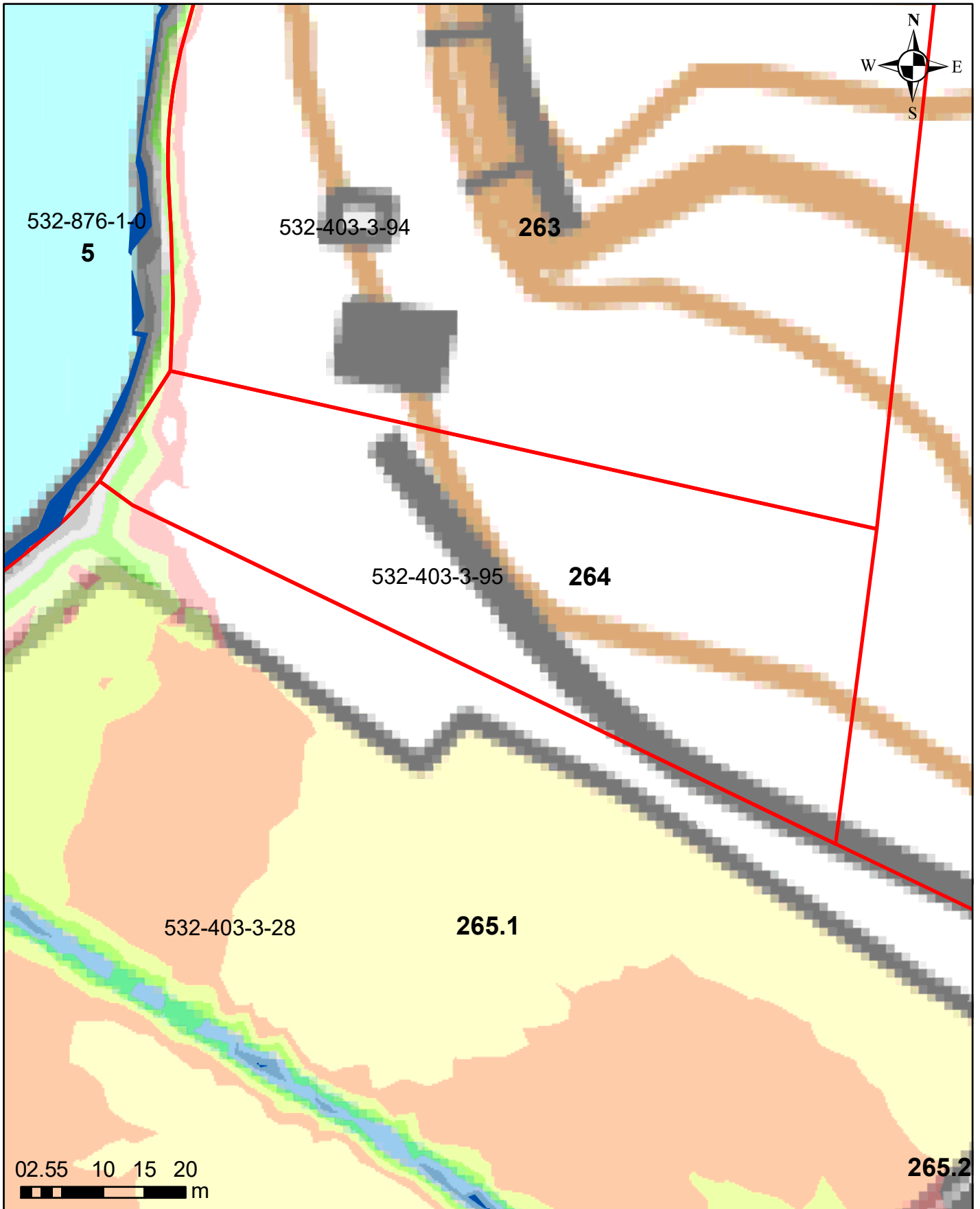


## Korkeusvyöhykkeet

86,39-86,64 (vesilain mukaisesti vesialueeksi muuttuvat alue)
86,39-86,64 (lammikoksi muuttuva alue)
86,64-86,89
86,89-87,14
87,14-87,39
87,39-87,64
87,64-87,89

Juokseva numero 263  
Rekisterinumero 532-403-3-94  
Page 289 of 759

# Salajärven ja Ruuhijärven vedenpinnan nostohanke



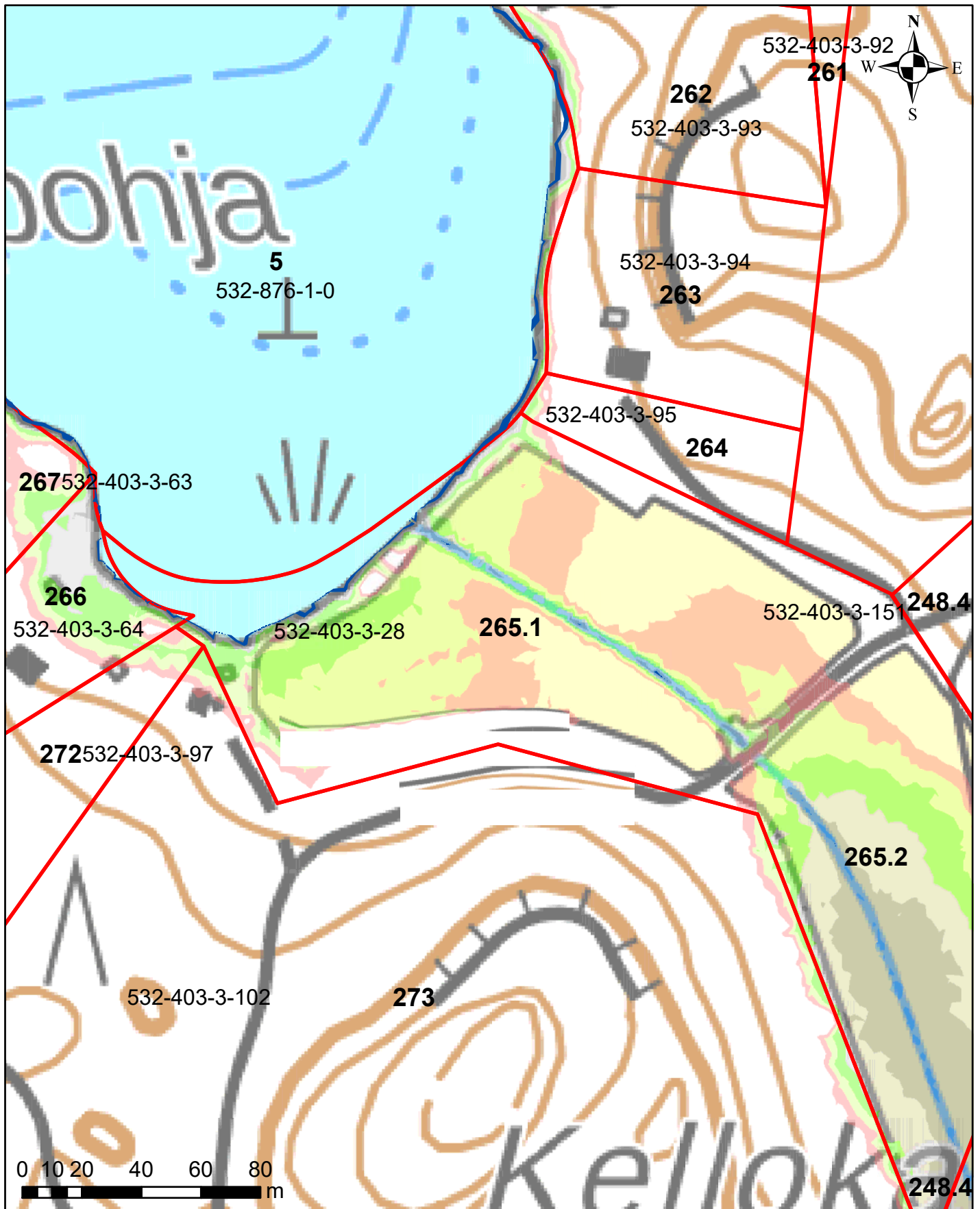
## Korkeusvyöhykkeet

86,39-86,64 (vesilain mukaiseksi vesialueeksi muuttuvat alue)
86,39-86,64 (lammikoksi muuttuva alue)
86,64-86,89
86,89-87,14
87,14-87,39
87,39-87,64
87,64-87,89

Juokseva numero 264  
Rekisterinumero 532-403-3-95  
Page 290 of 759

Ympäristötekniikan insinööritoimisto Jami Aho 31.10.2021  
Pohjakartta-aineisto ja kiinteistörajat MML2021

# Salajärven ja Ruuhijärven vedenpinnan nostohanke



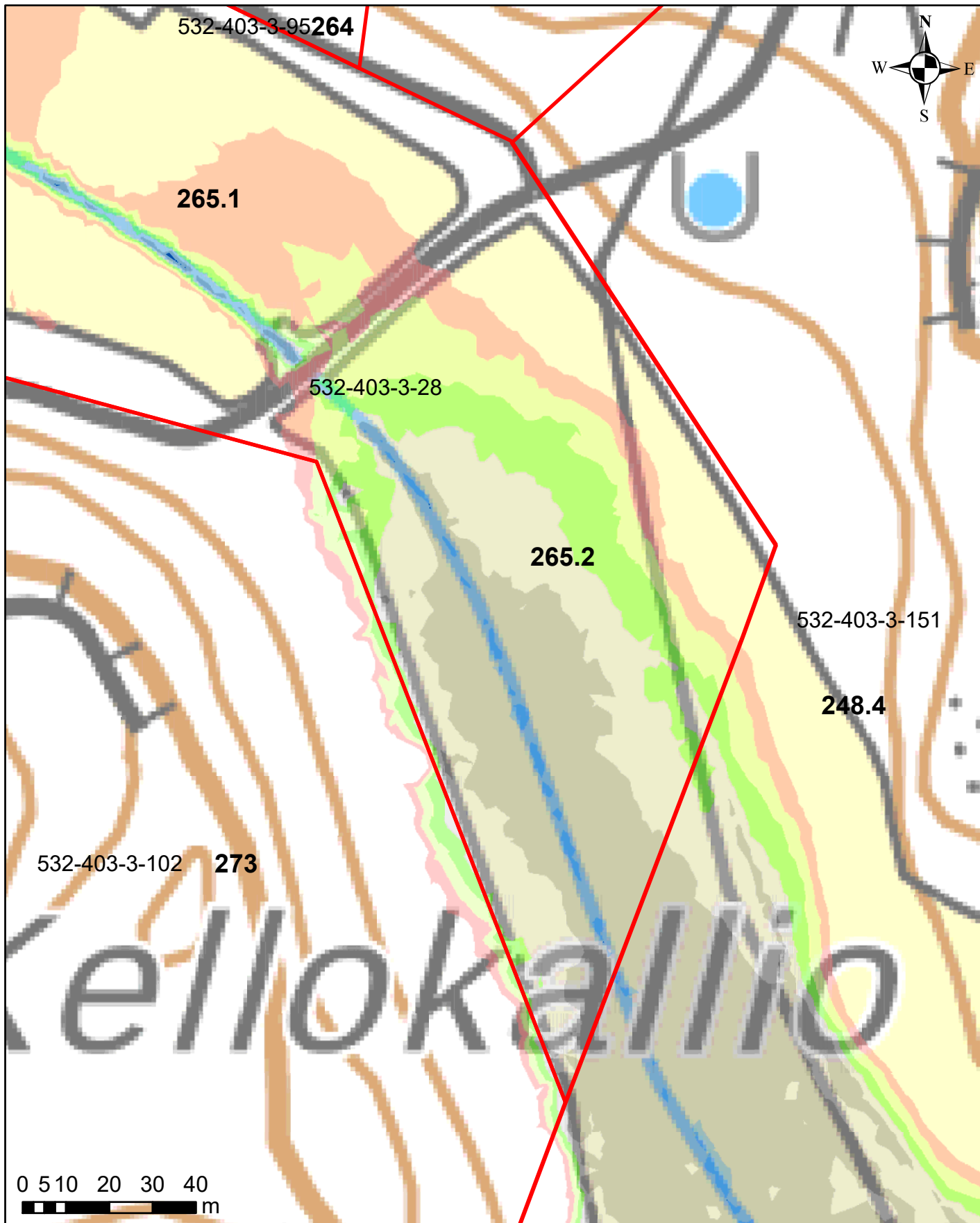
## Korkeusvyöhykkeet

86,39-86,64 (vesilain mukaisesti vesialueeksi muuttuvat alue)
86,39-86,64 (lammikoksi muuttuva alue)
86,64-86,89
86,89-87,14
87,14-87,39
87,39-87,64
87,64-87,89

Juokseva numero 265  
Rekisterinumero 532-403-3-28  
Page 291 of 759



# Salajärven ja Ruuhijärven vedenpinnan nostohanke



## Korkeusvyöhykkeet

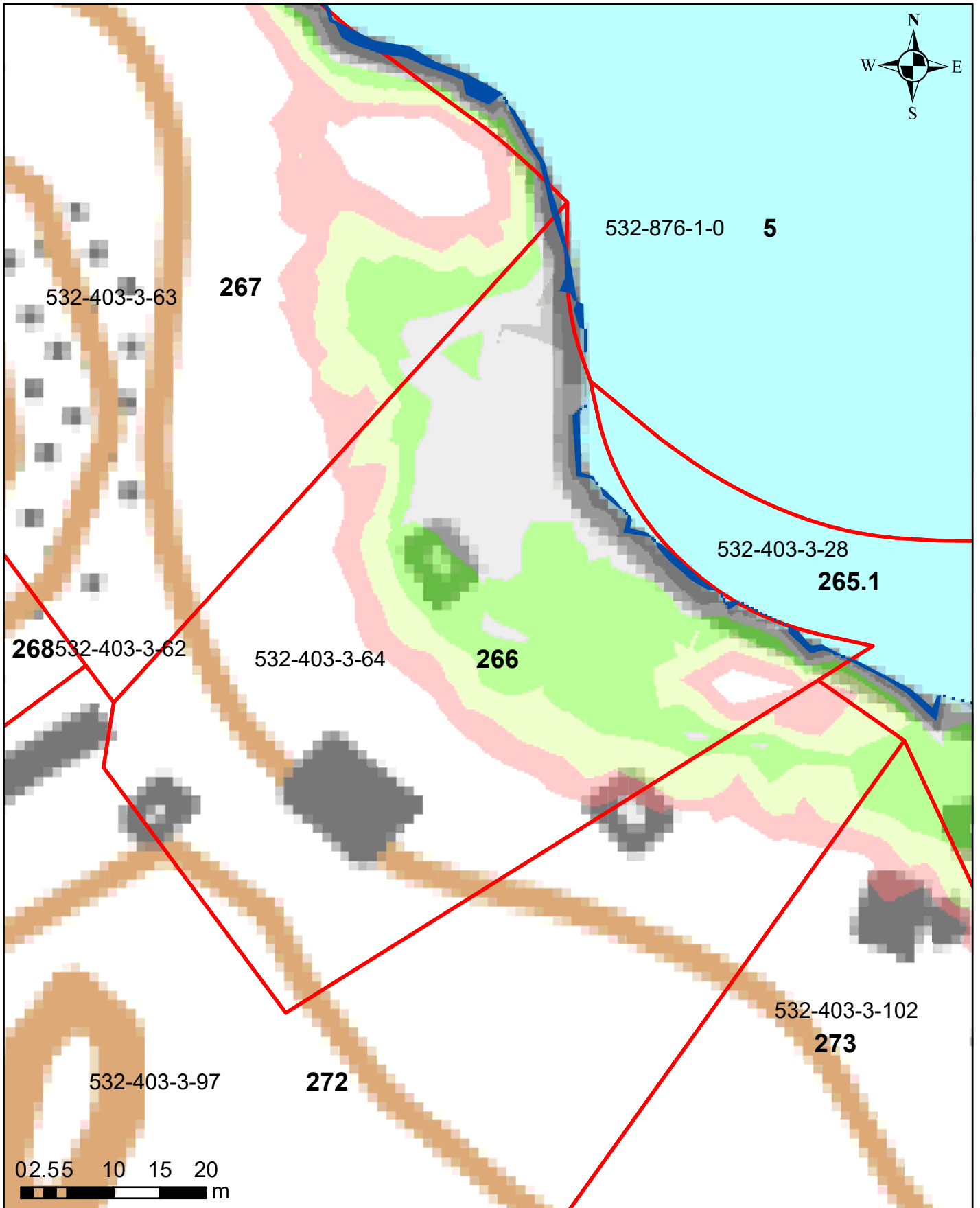
	86,39-86,64 (vesilain mukaiseksi vesialueeksi muuttuvat alue)
	86,39-86,64 (lammikoksi muuttuva alue)
	86,64-86,89
	86,89-87,14
	87,14-87,39
	87,39-87,64
	87,64-87,89

Juokseva numero 265  
Rekisterinumero 532-403-3-28  
Page 292 of 759

Ympäristötekniikan insinööritoimisto Jami Aho 31.10.2021  
Pohjakartta-aineisto ja kiinteistörajat MML2021



# Salajärven ja Ruuhijärven vedenpinnan nostohanke

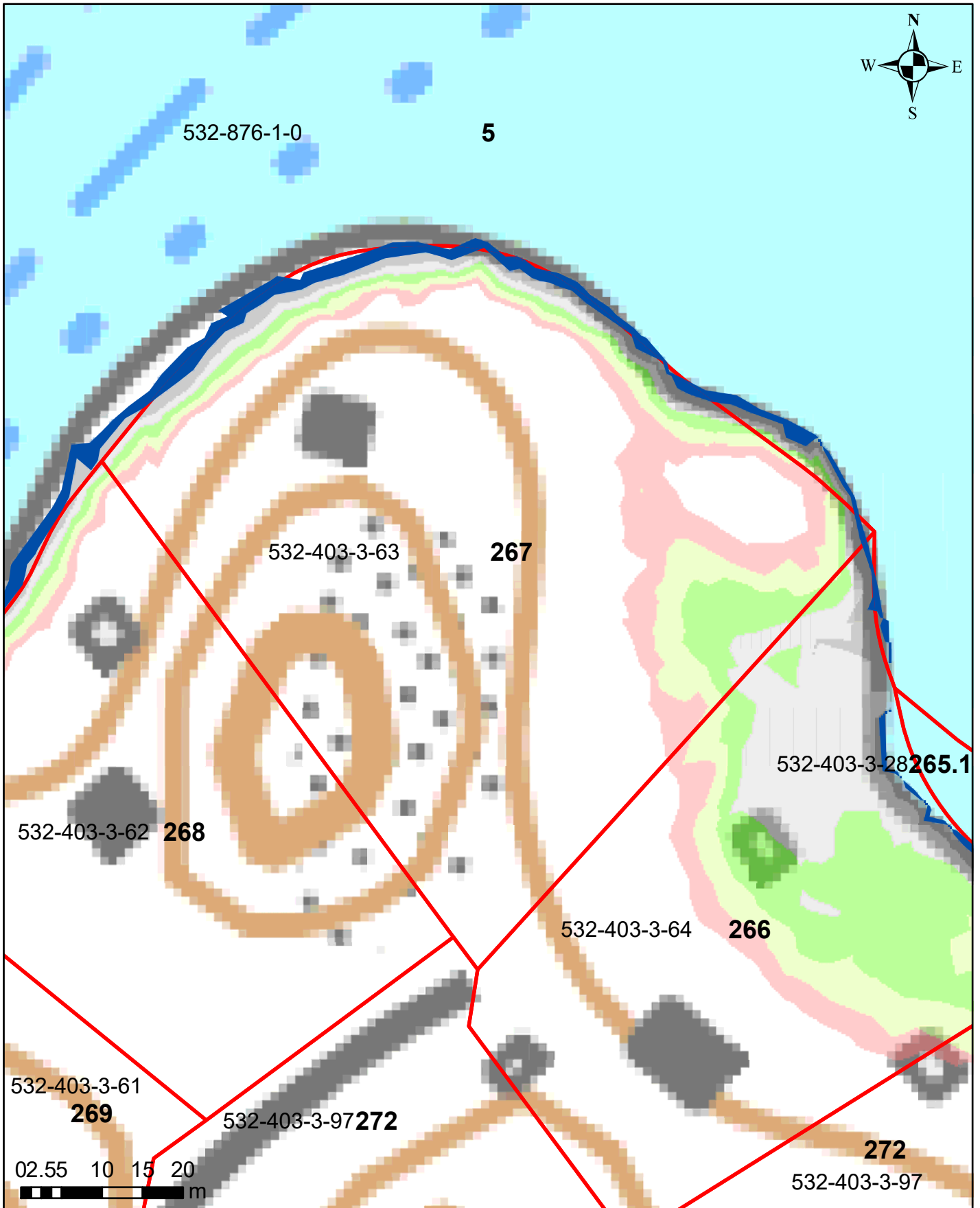


## Korkeusvyöhykkeet

	86,39-86,64 (vesilain mukaiseksi vesialueeksi muuttuvat alue)
	86,39-86,64 (lammikoksi muuttuva alue)
	86,64-86,89
	86,89-87,14
	87,14-87,39
	87,39-87,64
	87,64-87,89

Juokseva numero 266  
Rekisterinumero 532-403-3-64  
Page 293 of 759

# Salajärven ja Ruuhijärven vedenpinnan nostohanke

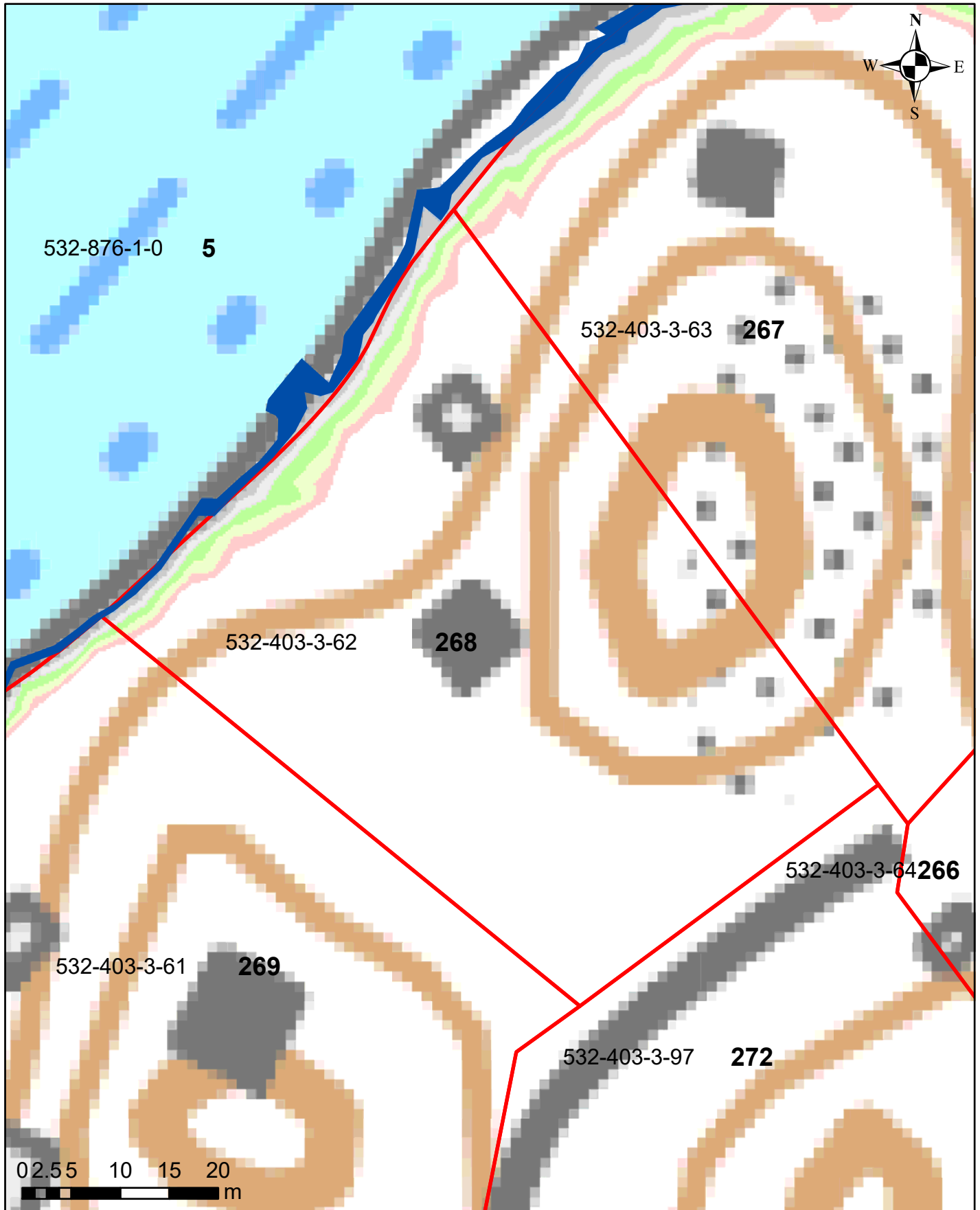


## Korkeusvyöhykkeet

■	86,39-86,64 (vesilain mukaisesti vesialueeksi muuttuvat alue)
■	86,39-86,64 (lammikoksi muuttuva alue)
■	86,64-86,89
■	86,89-87,14
■	87,14-87,39
■	87,39-87,64
■	87,64-87,89

Juokseva numero 267  
Rekisterinumero 532-403-3-63  
Page 294 of 759

# Salajärven ja Ruuhijärven vedenpinnan nostohanke

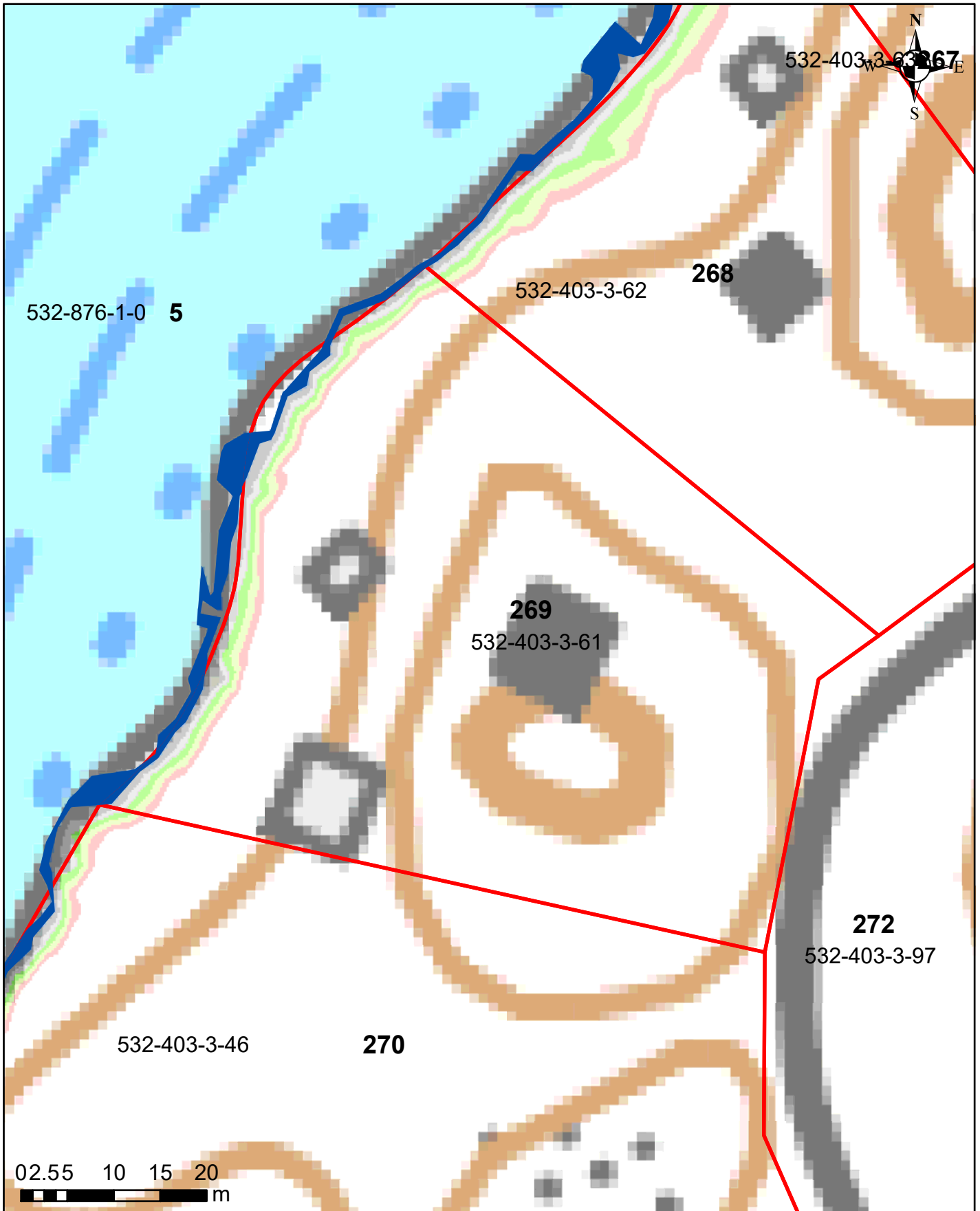


## Korkeusvyöhykkeet

86,39-86,64 (vesilain mukaiseksi vesialueeksi muuttuvat alue)
86,39-86,64 (lammikoksi muuttuva alue)
86,64-86,89
86,89-87,14
87,14-87,39
87,39-87,64
87,64-87,89

Juokseva numero 268  
Rekisterinumero 532-403-3-62  
Page 295 of 759

# Salajärven ja Ruuhijärven vedenpinnan nostohanke

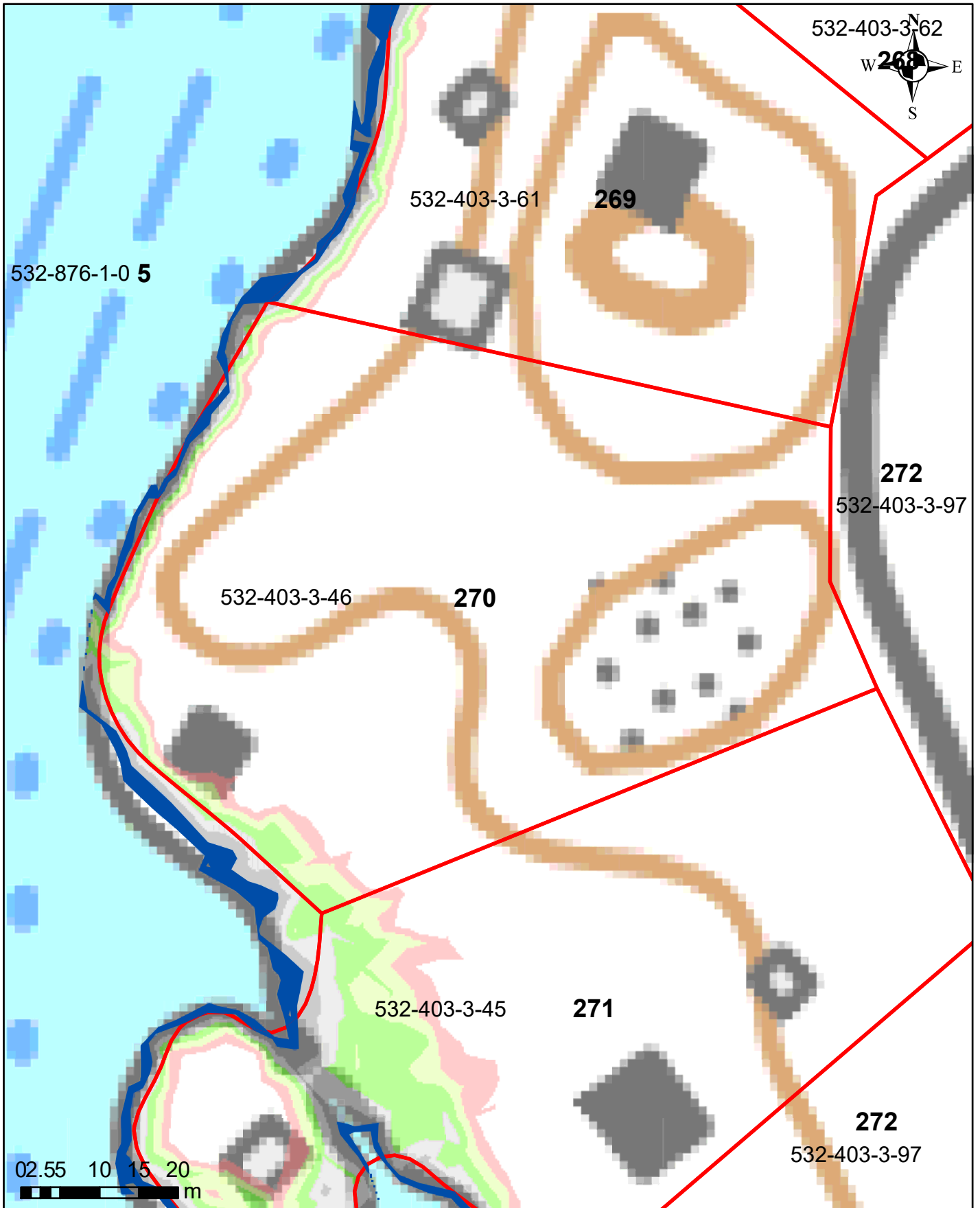


## Korkeusvyöhykkeet

86,39-86,64 (vesilain mukaiseksi vesialueeksi muuttuvat alue)
86,39-86,64 (lammikoksi muuttuva alue)
86,64-86,89
86,89-87,14
87,14-87,39
87,39-87,64
87,64-87,89

Juokseva numero 269  
Rekisterinumero 532-403-3-61  
Page 296 of 759

# Salajärven ja Ruuhijärven vedenpinnan nostohanke

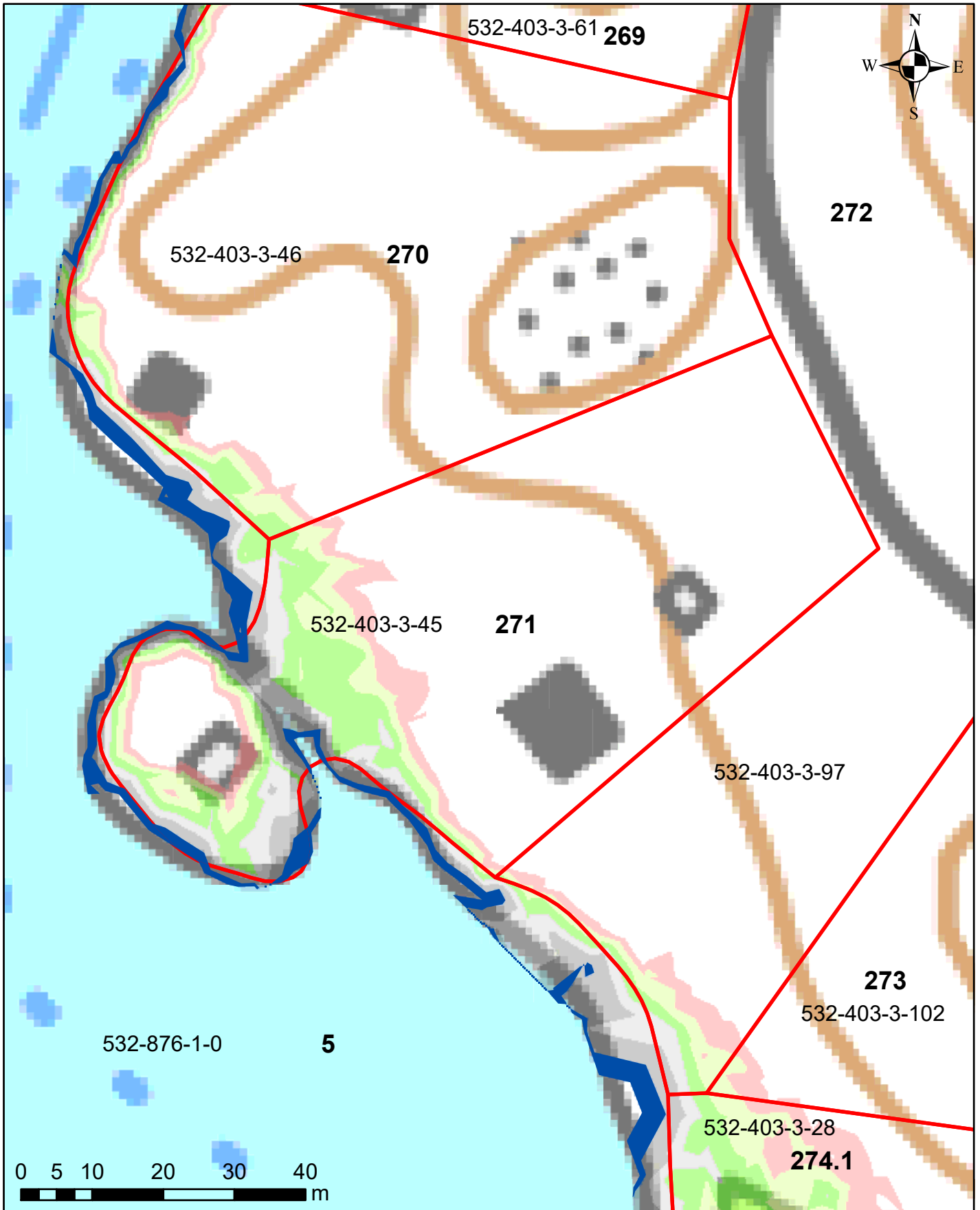


## Korkeusvyöhykkeet

	86,39-86,64 (vesilain mukaiseksi vesialueeksi muuttuvat alue)
	86,39-86,64 (lammikoksi muuttuva alue)
	86,64-86,89
	86,89-87,14
	87,14-87,39
	87,39-87,64
	87,64-87,89

Juokseva numero 270  
Rekisterinumero 532-403-3-46  
Page 297 of 759

# Salajärven ja Ruuhijärven vedenpinnan nostohanke

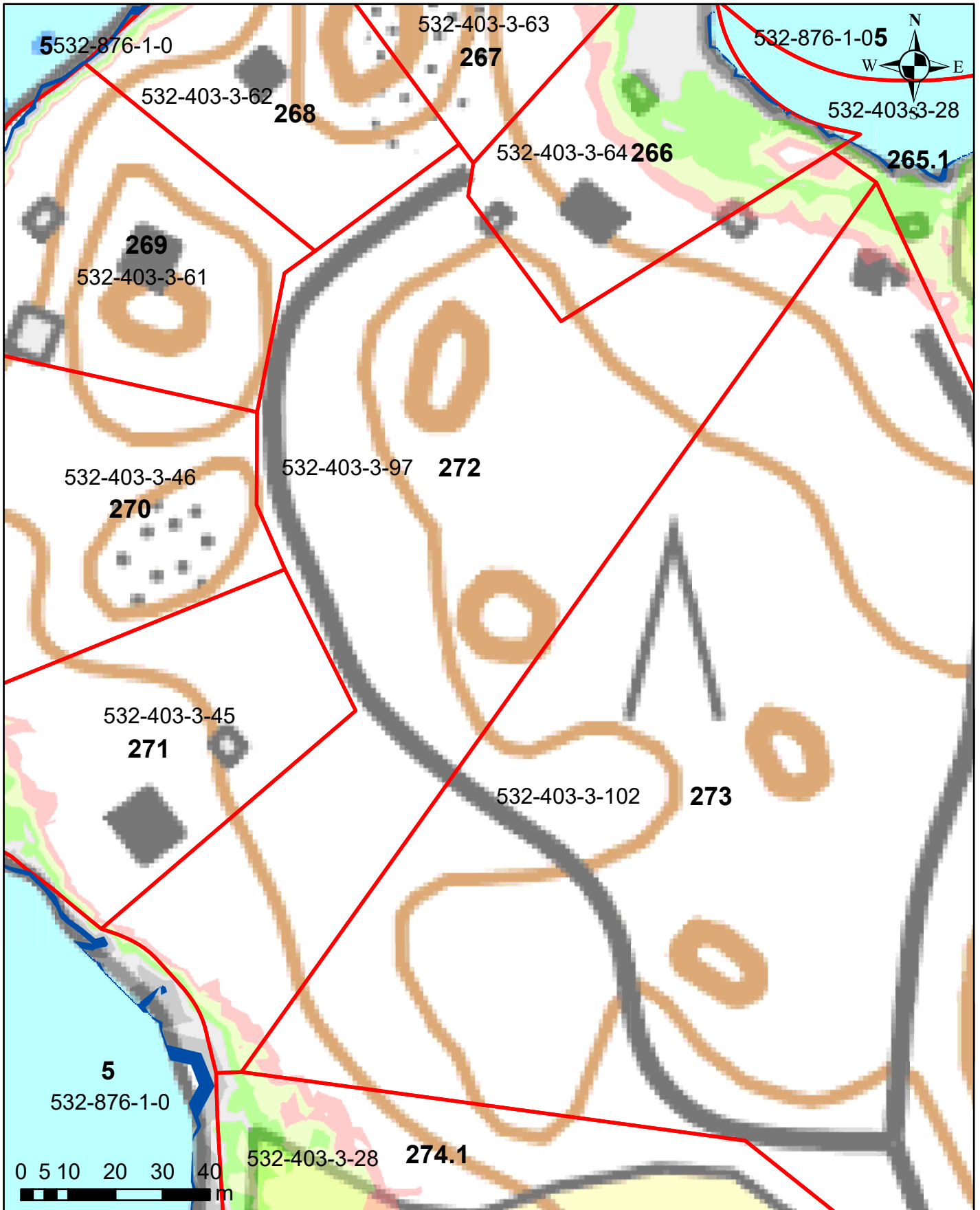


## Korkeusvyöhykkeet

- 86,39-86,64 (vesilain mukaisesti vesialueeksi muuttuvat alue)
- 86,39-86,64 (lammikoksi muuttuva alue)
- 86,64-86,89
- 86,89-87,14
- 87,14-87,39
- 87,39-87,64
- 87,64-87,89

Juokseva numero 271  
Rekisterinumero 532-403-3-45  
Page 298 of 759

# Salajärven ja Ruuhijärven vedenpinnan nostohanke



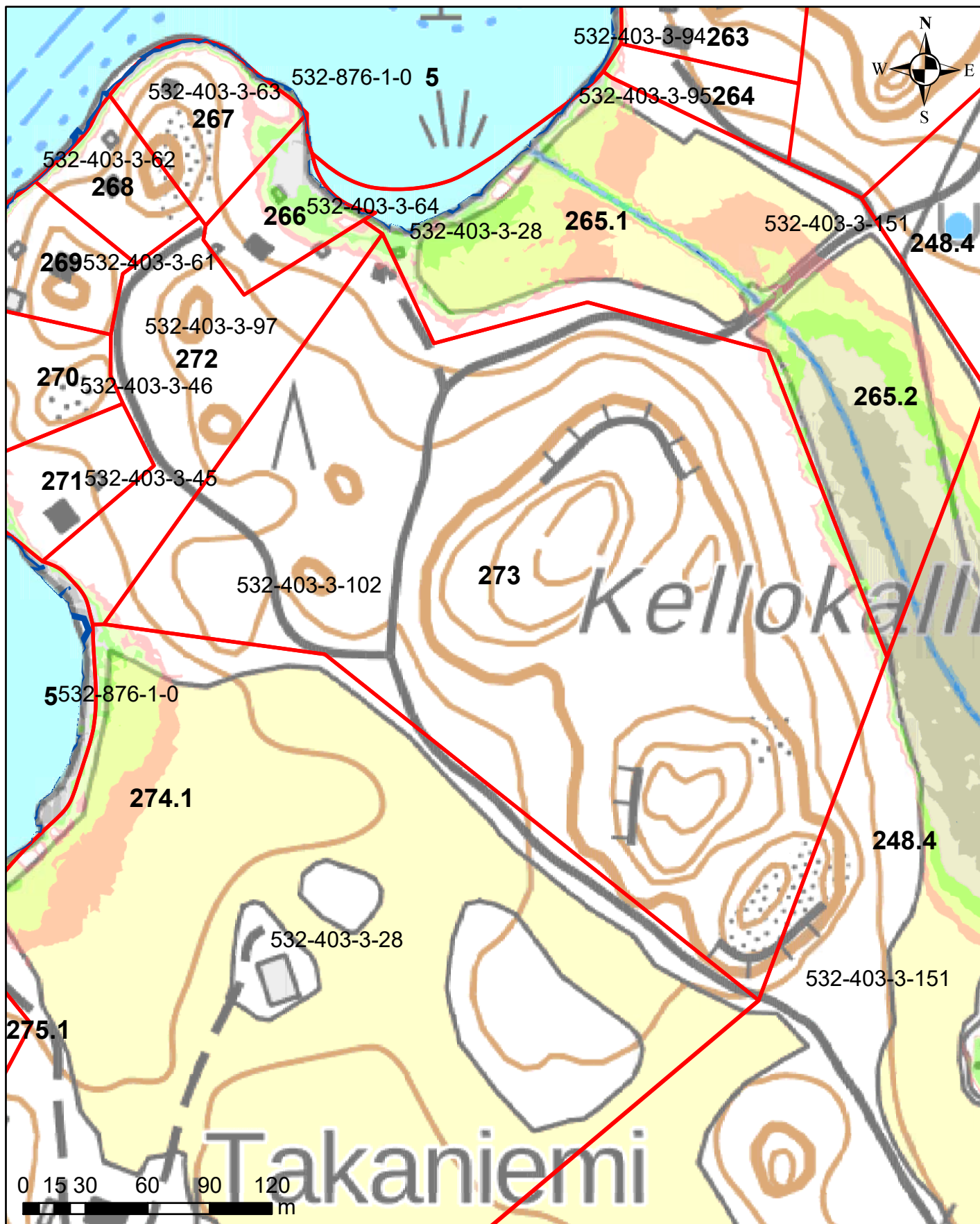
## Korkeusvyöhykkeet

86,39-86,64 (vesilain mukaiseksi vesialueeksi muuttuvat alue)
86,39-86,64 (lammikoksi muuttuva alue)
86,64-86,89
86,89-87,14
87,14-87,39
87,39-87,64
87,64-87,89

Juokseva numero 272  
Rekisterinumero 532-403-3-97  
Page 299 of 759



# Salajärven ja Ruuhijärven vedenpinnan nostohanke



## Korkeusvyöhykkeet

86,39-86,64 (vesilain mukaisesti vesialueeksi muuttuvat alue)
86,39-86,64 (lammikoksi muuttuva alue)
86,64-86,89
86,89-87,14
87,14-87,39
87,39-87,64
87,64-87,89

Juokseva numero 273  
Rekisterinumero 532-403-3-102  
Page 300 of 759