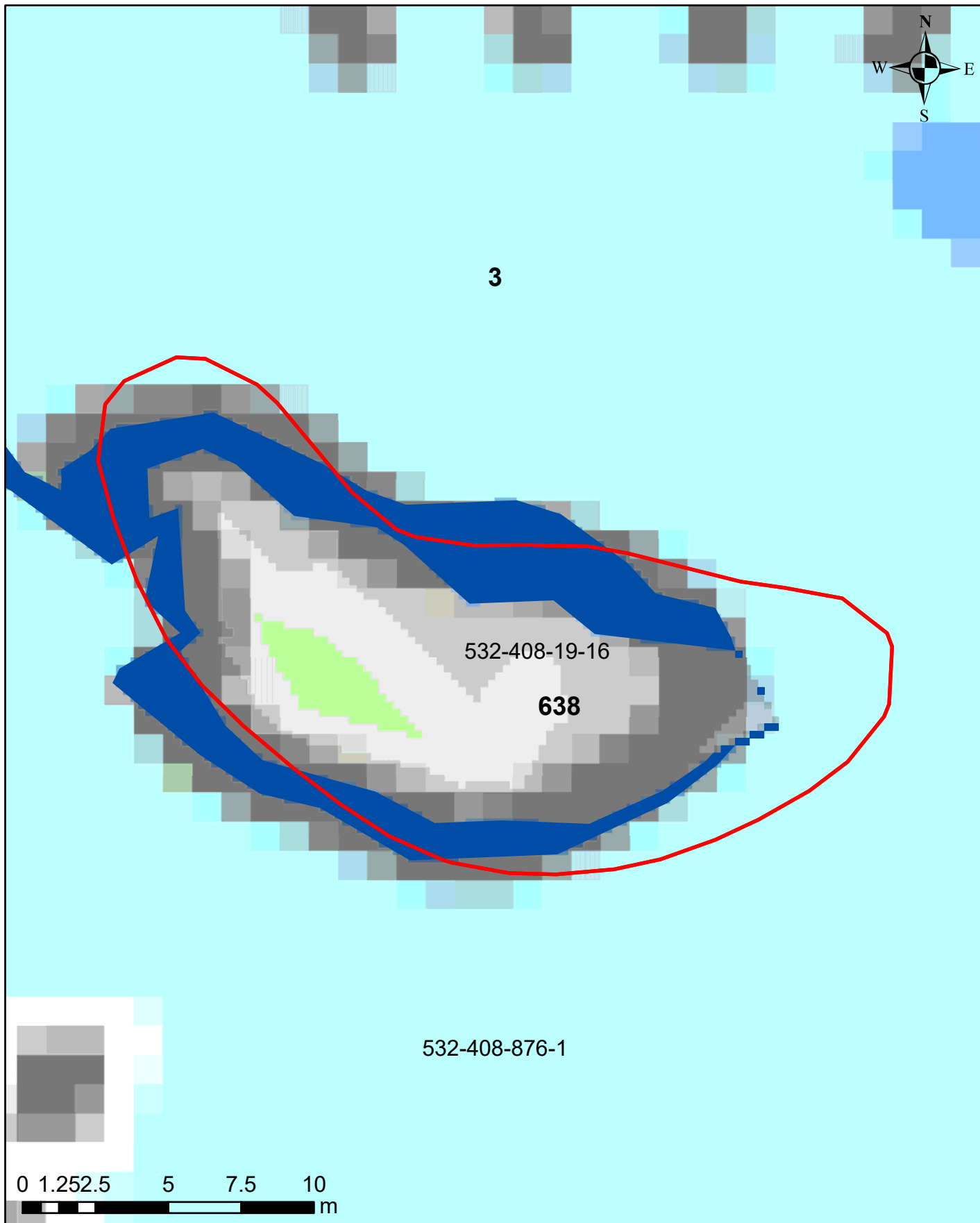


Salajärven ja Ruuhijärven vedenpinnan nostohanke



Korkeusvyöhykkeet

- 86,39-86,64 (vesilain mukaiseksi vesialueeksi muuttuvat alue)
- 86,39-86,64 (lammikoksi muuttuva alue)
- 86,64-86,89
- 86,89-87,14
- 87,14-87,39
- 87,39-87,64
- 87,64-87,89
- Kaivu- tai pohjakynnysalue

Juokseva numero 638
Rekisterinumero 532-408-19-16
Page 701 of 759

Ympäristötekniikan insinööri Jami Aho 31.10.2021
Pohjakartta-aineisto ja kiinteistörajat MML2021

Salajärven ja Ruuhijärven vedenpinnan nostohanke



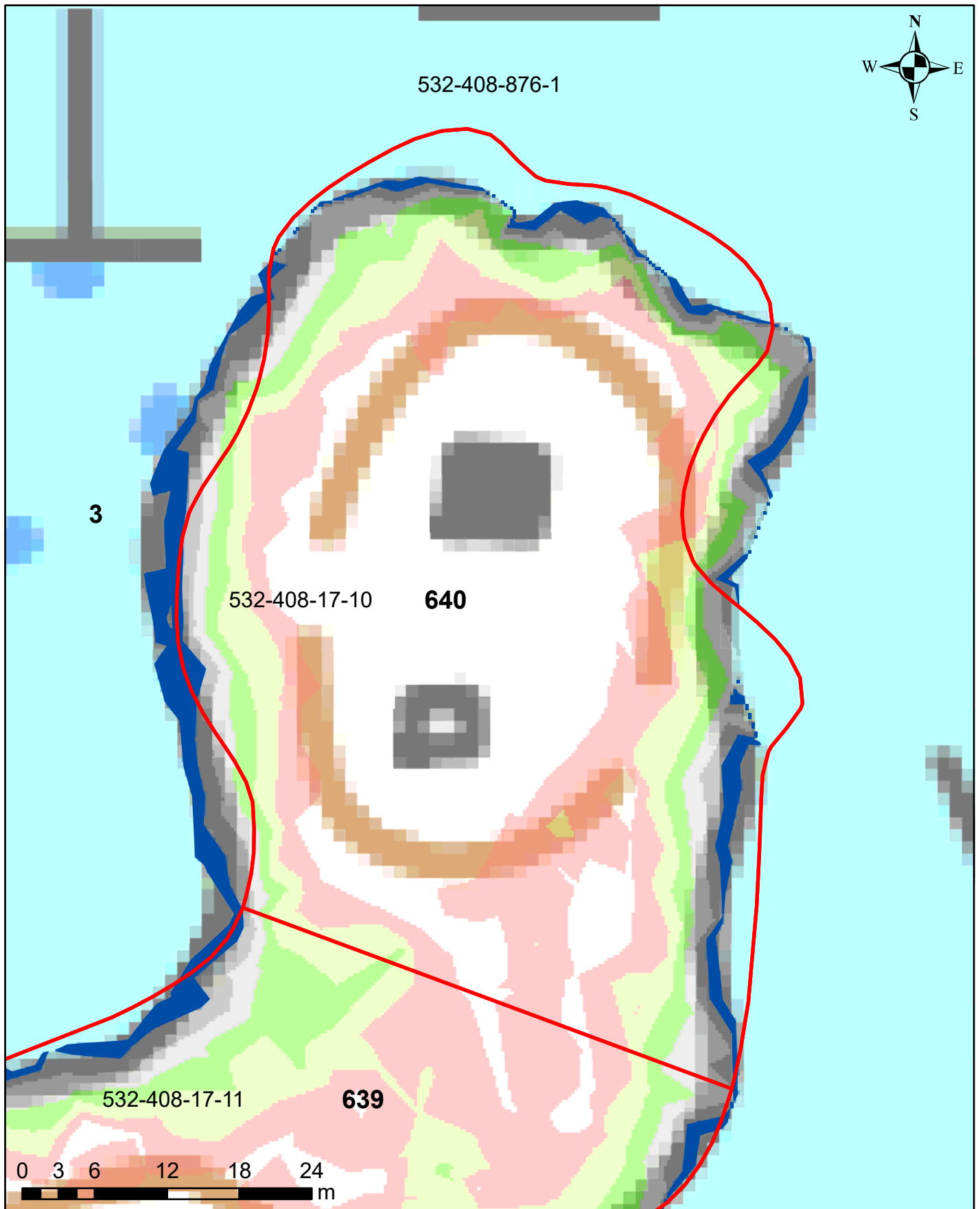
Korkeusvyöhykkeet

- 86,39-86,64 (vesilain mukaiseksi vesialueeksi muuttuvat alue)
- 86,39-86,64 (lammikoksi muuttuva alue)
- 86,64-86,89
- 86,89-87,14
- 87,14-87,39
- 87,39-87,64
- 87,64-87,89
- Kaivu- tai pohjakynnysalue

Juokseva numero 639
Rekisterinumero 532-408-17-11
Page 702 of 759

Ympäristötekniikan insinööritoimisto Jami Aho 31.10.2021
Pohjakartta-aineisto ja kiinteistörajat MML2021

Salajärven ja Ruuhijärven vedenpinnan nostohanke



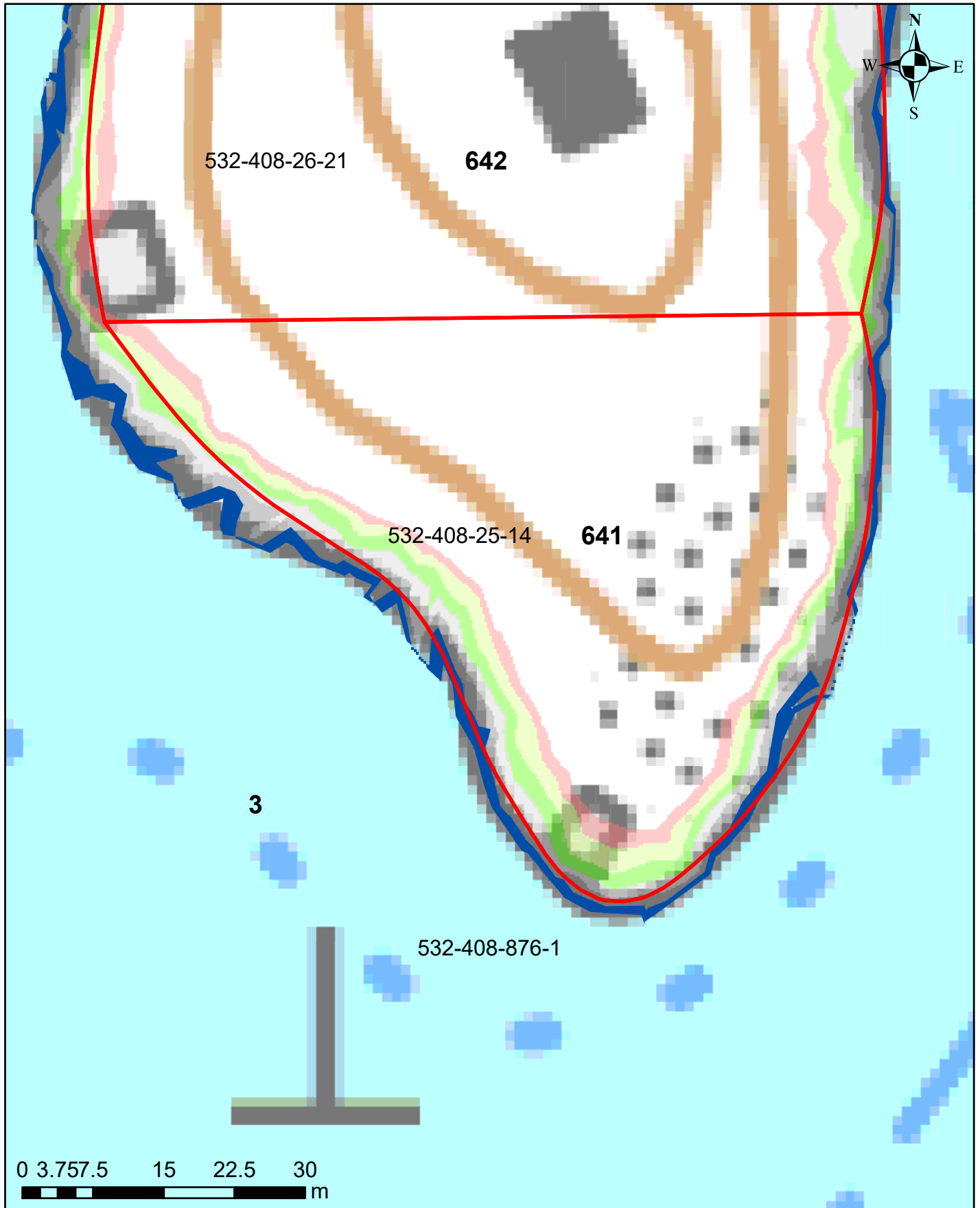
Korkeusvyöhykkeet

- 86,39-86,64 (vesilain mukaiseksi vesialueeksi muuttuvat alue)
- 86,39-86,64 (lammikoksi muuttuva alue)
- 86,64-86,89
- 86,89-87,14
- 87,14-87,39
- 87,39-87,64
- 87,64-87,89
- Kaivu- tai pohjakynnysalue

Juokseva numero 640
Rekisterinumero 532-408-17-10
Page 703 of 759

Ympäristötekniikan insinööritoimisto Jami Aho 31.10.2021
Pohjakartta-aineisto ja kiinteistörajat MML2021

Salajärven ja Ruuhijärven vedenpinnan nostohanke



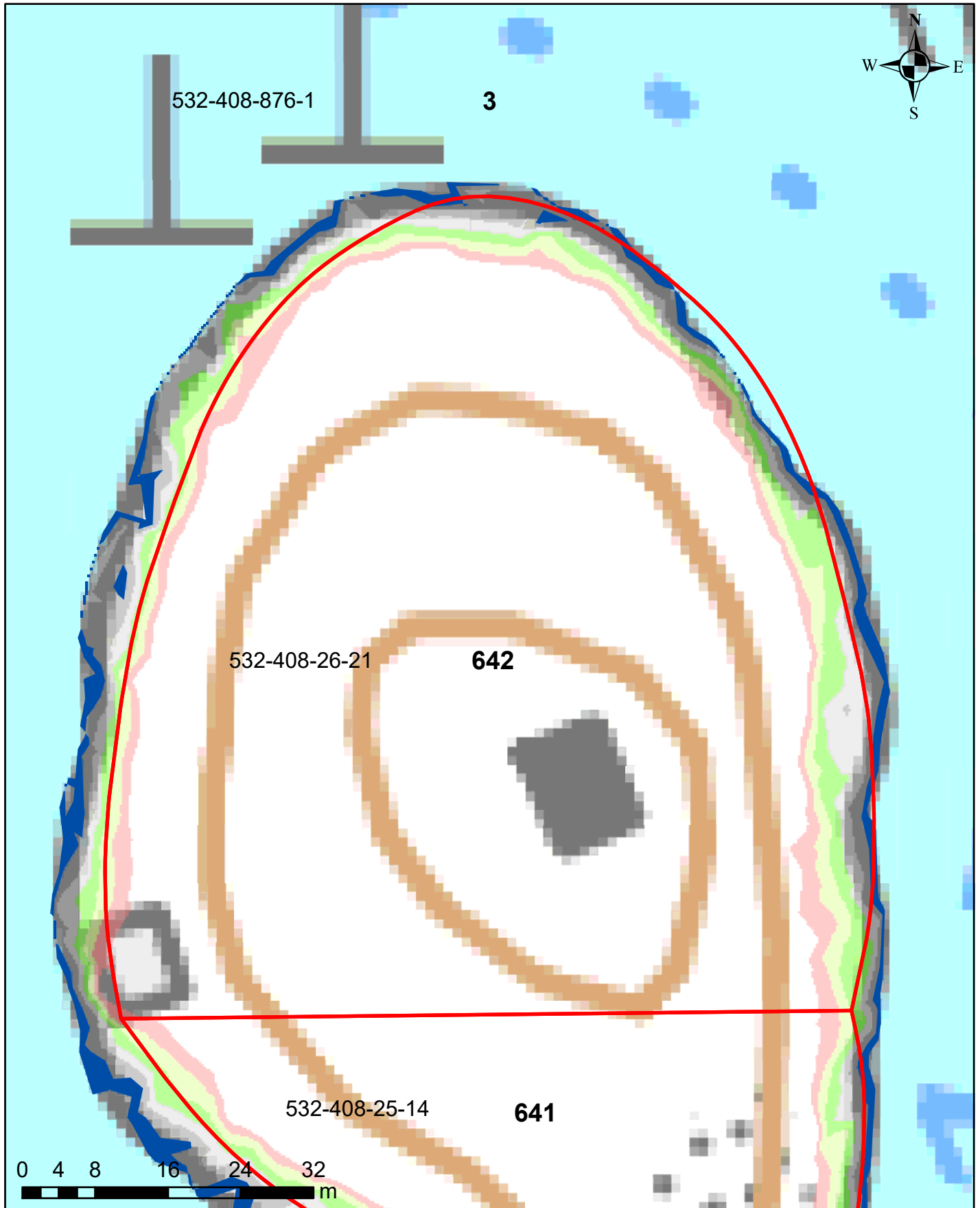
Korkeusvyöhykkeet

- 86,39-86,64 (vesilain mukaiseksi vesialueeksi muuttuvat alue)
- 86,39-86,64 (lammikoksi muuttuva alue)
- 86,64-86,89
- 86,89-87,14
- 87,14-87,39
- 87,39-87,64
- 87,64-87,89
- Kaivu- tai pohjakynnysalue

Juokseva numero 641
Rekisterinumero 532-408-25-14
Page 704 of 759

Ympäristötekniikan insinööri Jami Aho 31.10.2021
Pohjakartta-aineisto ja kiinteistörajat MML2021

Salajärven ja Ruuhijärven vedenpinnan nostohanke



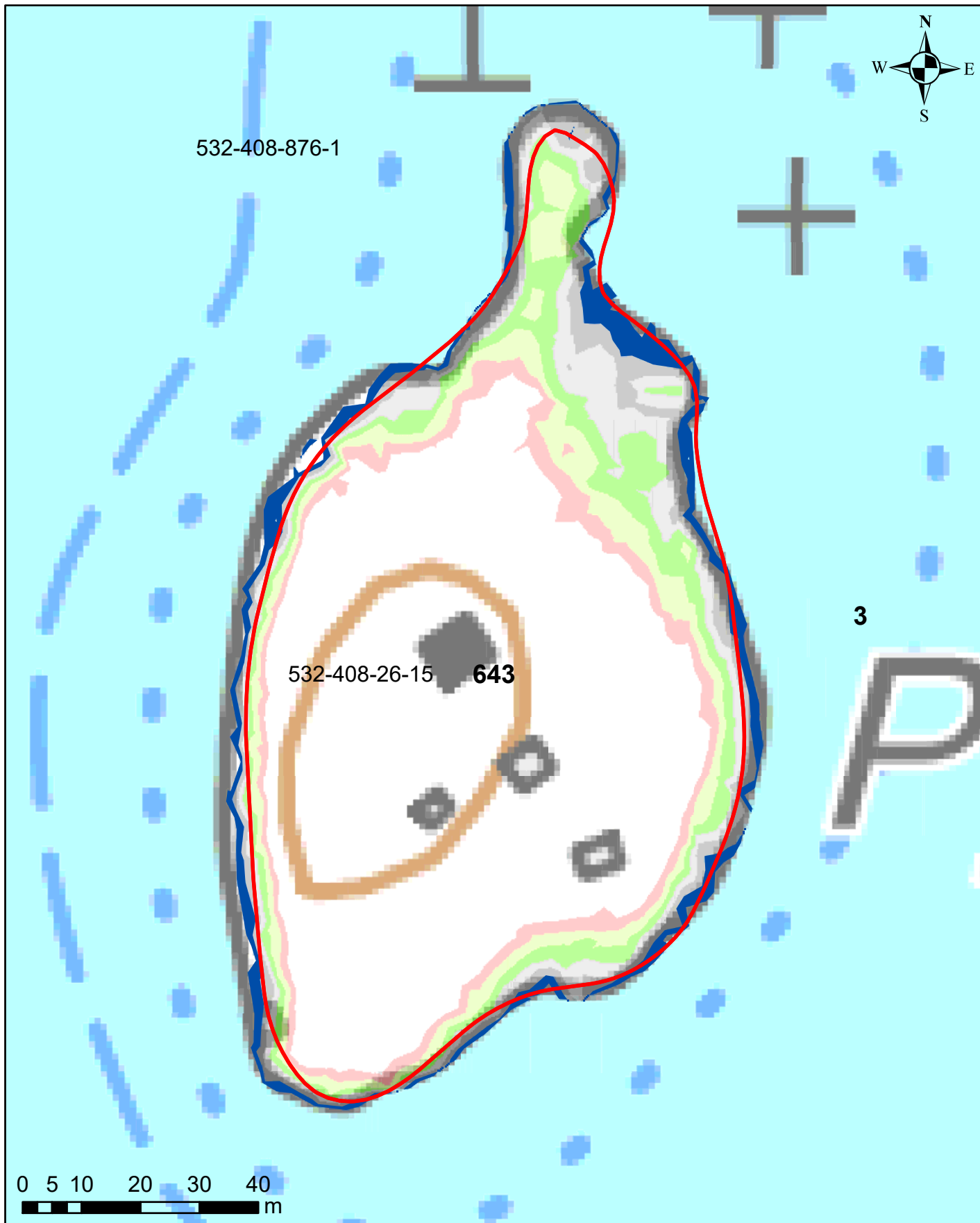
Korkeusvyöhykkeet

- 86,39-86,64 (vesilain mukaiseksi vesialueeksi muuttuvat alue)
- 86,39-86,64 (lammikoksi muuttuva alue)
- 86,64-86,89
- 86,89-87,14
- 87,14-87,39
- 87,39-87,64
- 87,64-87,89
- Kaivu- tai pohjakynnysalue

Juokseva numero 642
Rekisterinumero 532-408-26-21
Page 705 of 759

Ympäristötekniikan insinööritoimisto Jami Aho 31.10.2021
Pohjakartta-aineisto ja kiinteistörajat MML2021

Salajärven ja Ruuhijärven vedenpinnan nostohanke

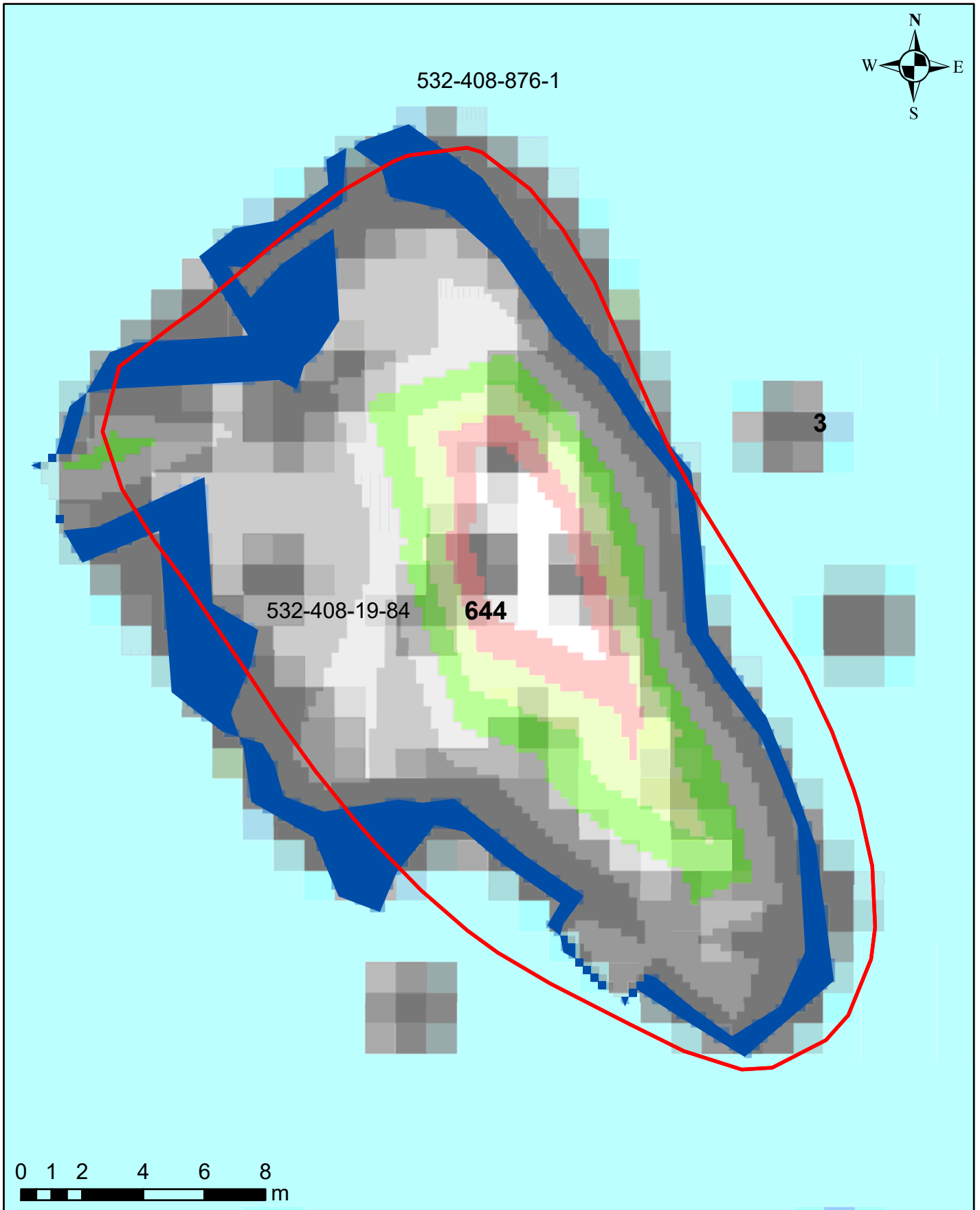


Korkeusvyöhykkeet

- 86,39-86,64 (vesilain mukaiseksi vesialueeksi muuttuvat alue)
- 86,39-86,64 (lammikoksi muuttuva alue)
- 86,64-86,89
- 86,89-87,14
- 87,14-87,39
- 87,39-87,64
- 87,64-87,89
- Kaivu- tai pohjakynnysalue

Juokseva numero 643
Rekisterinumero 532-408-26-15
Page 706 of 759

Salajärven ja Ruuhijärven vedenpinnan nostohanke



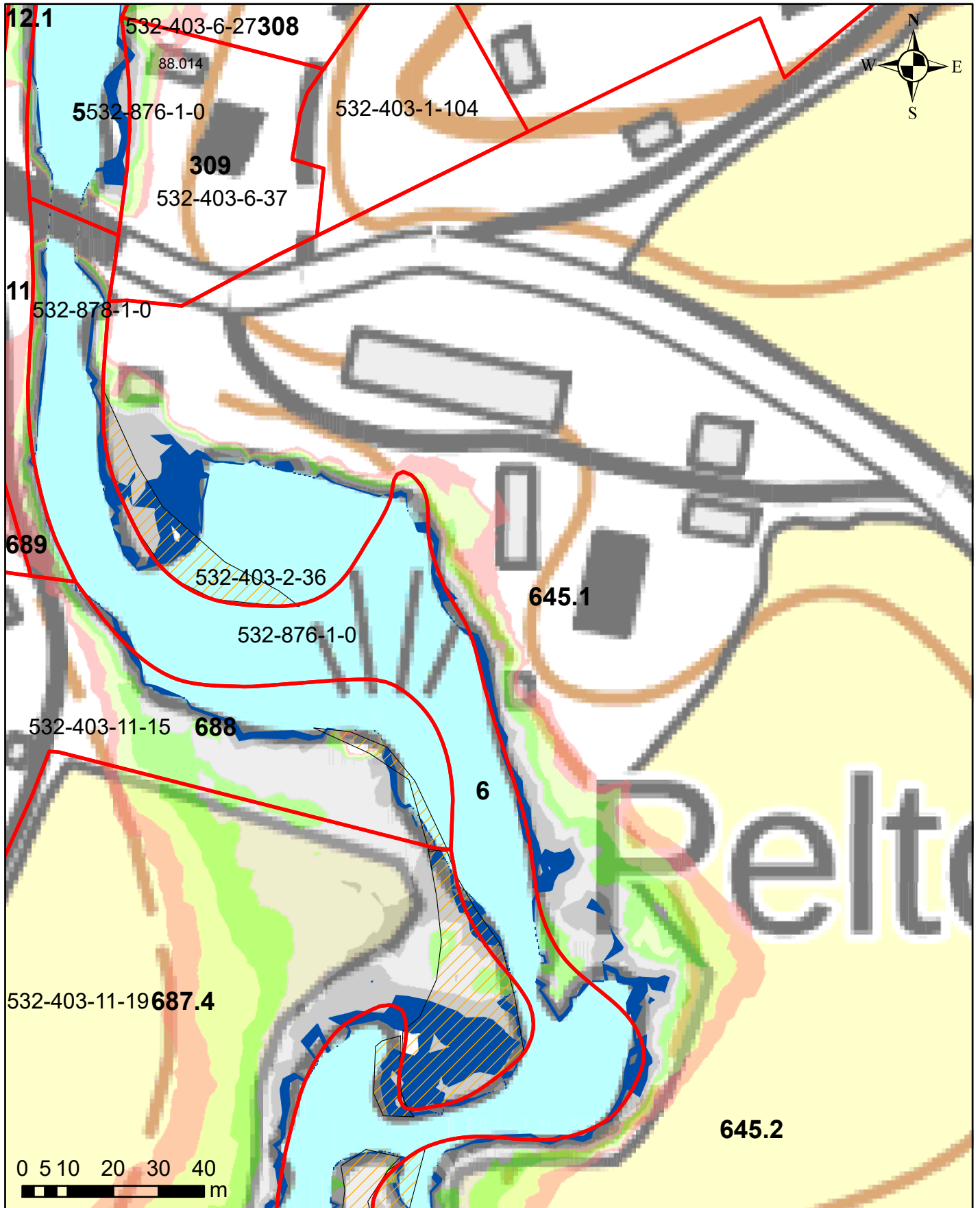
Korkeusvyöhykkeet

- 86,39-86,64 (vesilain mukaiseksi vesialueeksi muuttuvat alue)
- 86,39-86,64 (lammikoksi muuttuva alue)
- 86,64-86,89
- 86,89-87,14
- 87,14-87,39
- 87,39-87,64
- 87,64-87,89
- Kaivu- tai pohjakynnysalue

Juokseva numero 644
Rekisterinumero 532-408-19-84
Page 707 of 759

Ympäristötekniikan insinööri Jami Aho 31.10.2021
Pohjakartta-aineisto ja kiinteistörajat MML2021

Salajärven ja Ruuhijärven vedenpinnan nostohanke



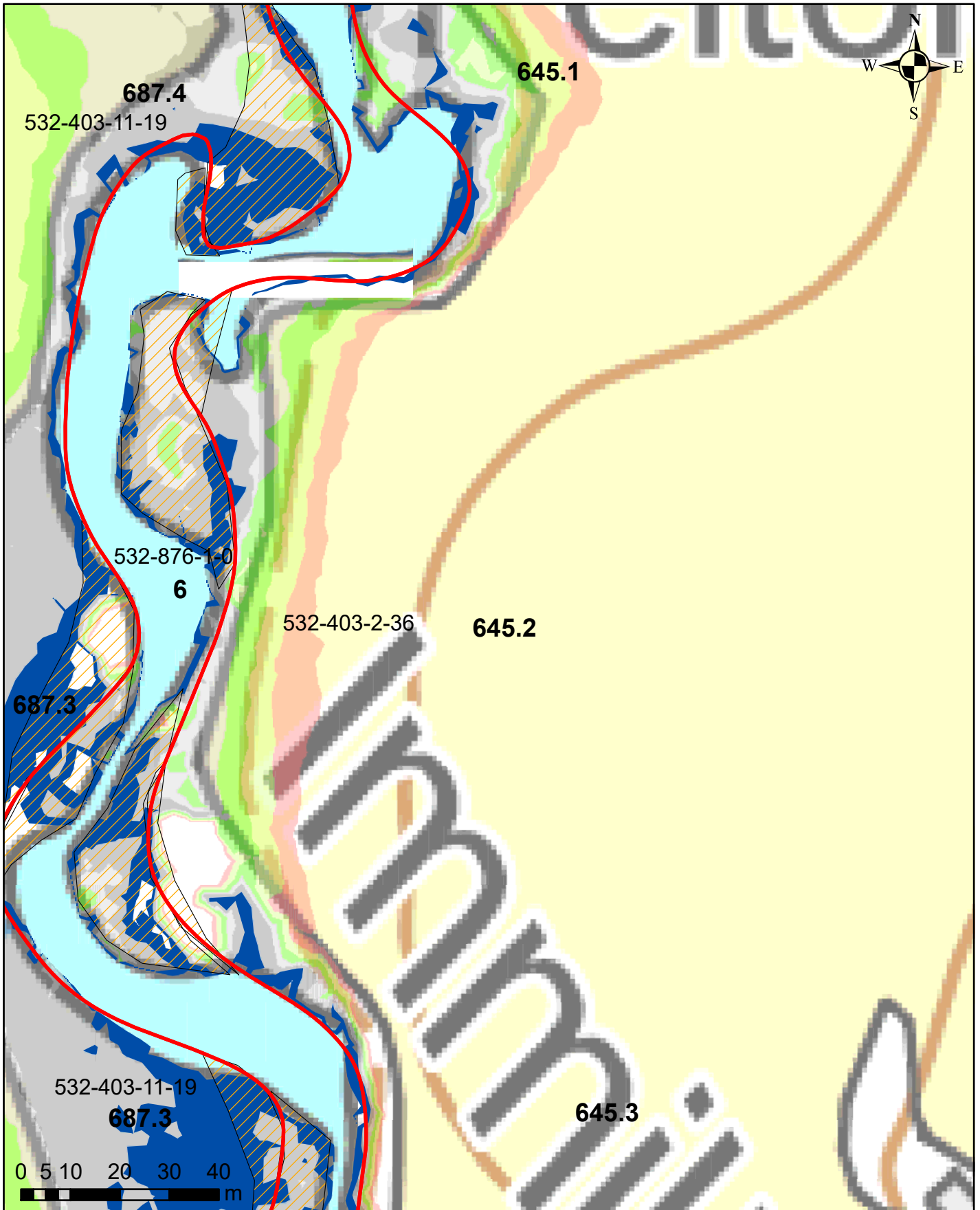
Korkeusvyöhykkeet

- 86,39-86,64 (vesilain mukaiseksi vesialueeksi muuttuvat alue)
- 86,39-86,64 (lammikoksi muuttuva alue)
- 86,64-86,89
- 86,89-87,14
- 87,14-87,39
- 87,39-87,64
- 87,64-87,89
- Kaivu- tai pohjakynnysalue

Juokseva numero 645
Rekisterinumero 532-403-2-36
Page 708 of 759

Ympäristötekniikan insinööritoimisto Jami Aho 31.10.2021
Pohjakartta-aineisto ja kiinteistörajat MML2021

Salajärven ja Ruuhijärven vedenpinnan nostohanke



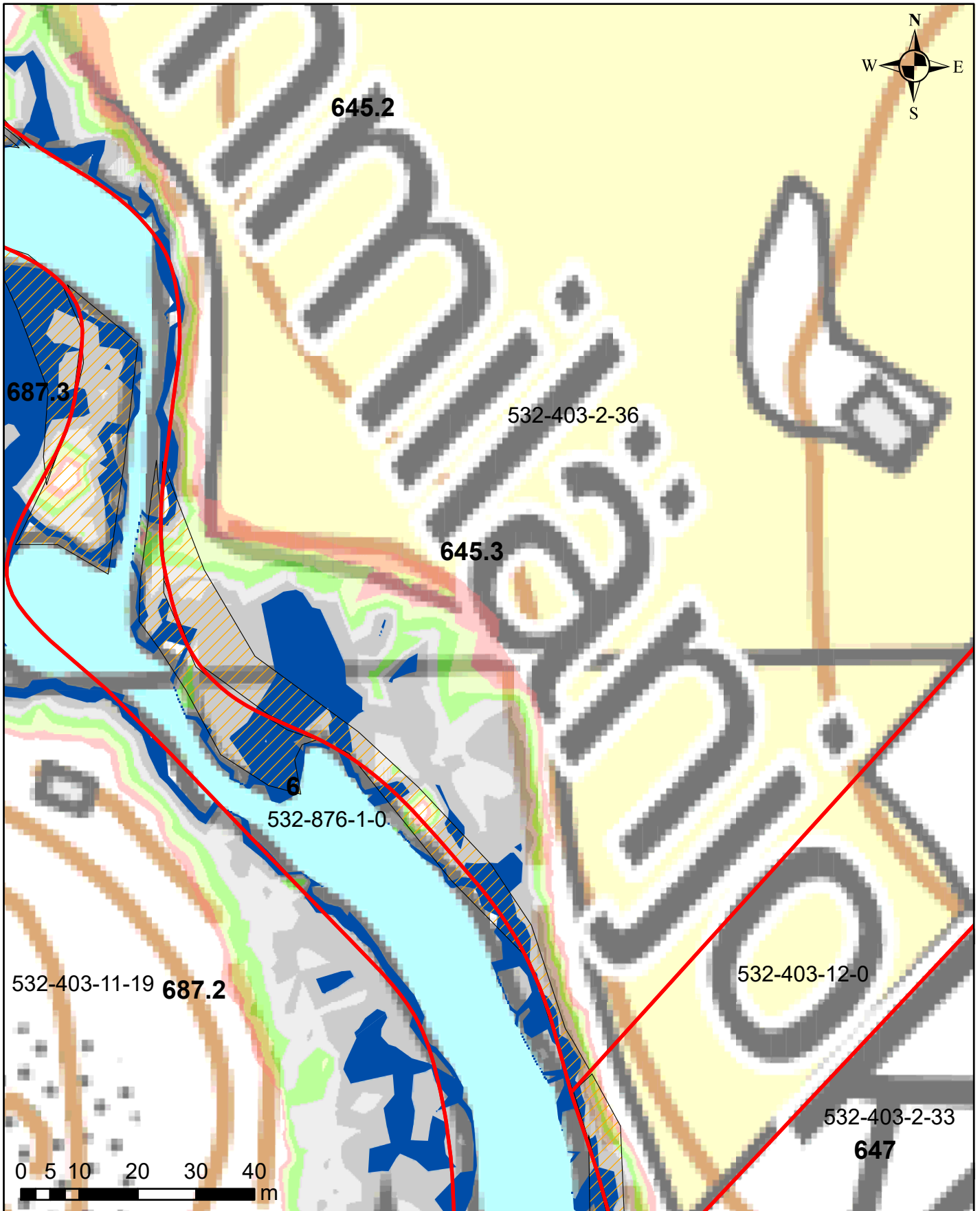
Korkeusvyöhykkeet

- 86,39-86,64 (vesilain mukaiseksi vesialueeksi muuttuvat alue)
- 86,39-86,64 (lammikoksi muuttuva alue)
- 86,64-86,89
- 86,89-87,14
- 87,14-87,39
- 87,39-87,64
- 87,64-87,89
- Kaivu- tai pohjakynnysalue

Juokseva numero 645
Rekisterinumero 532-403-2-36
Page 709 of 759

Ympäristötekniikan insinööritoimisto Jami Aho 31.10.2021
Pohjakartta-aineisto ja kiinteistörajat MML2021

Salajärven ja Ruuhijärven vedenpinnan nostohanke

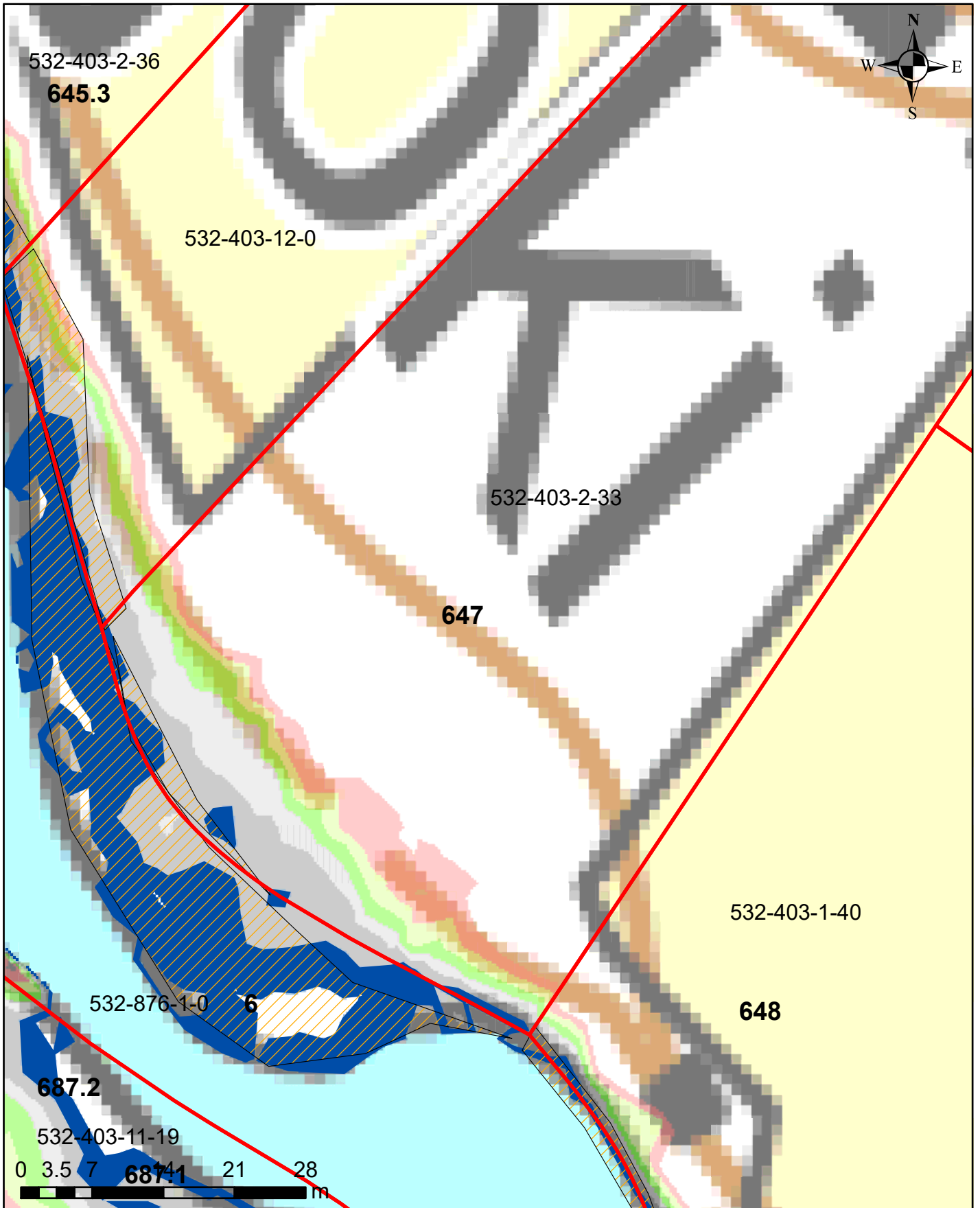


Korkeusvyöhykkeet

- 86,39-86,64 (vesilain mukaiseksi vesialueeksi muuttuvat alue)
- 86,39-86,64 (lammikoksi muuttuva alue)
- 86,64-86,89
- 86,89-87,14
- 87,14-87,39
- 87,39-87,64
- 87,64-87,89
- Kaivu- tai pohjakynnysalue

Juokseva numero 645
Rekisterinumero 532-403-2-36
Page 710 of 759

Salajärven ja Ruuhijärven vedenpinnan nostohanke



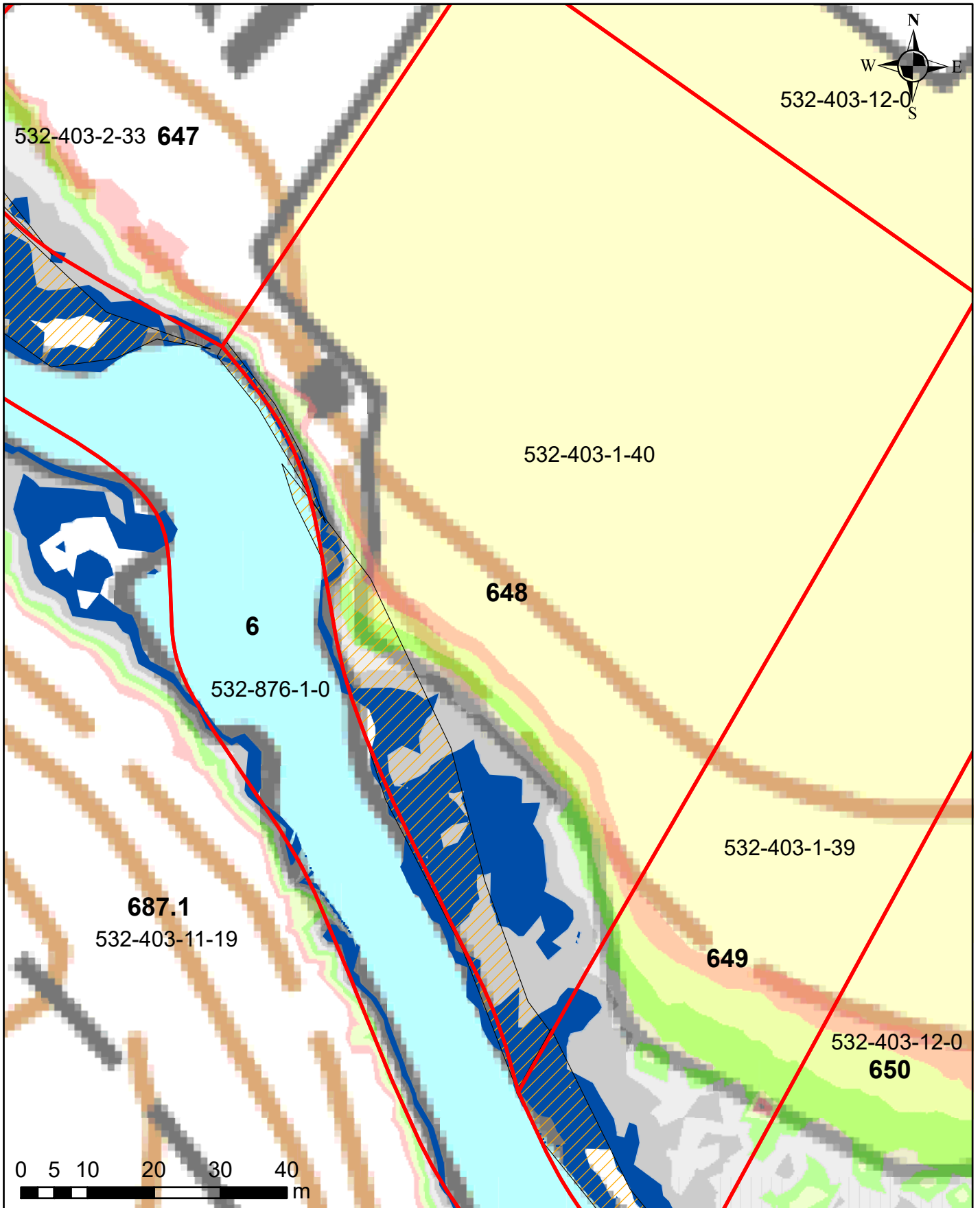
Korkeusvyöhykkeet

- 86,39-86,64 (vesilain mukaiseksi vesialueeksi muuttuvat alue)
- 86,39-86,64 (lammikoksi muuttuva alue)
- 86,64-86,89
- 86,89-87,14
- 87,14-87,39
- 87,39-87,64
- 87,64-87,89
- Kaivu- tai pohjakynnysalue

Juokseva numero 647
Rekisterinumero 532-403-2-33
Page 711 of 759

Ympäristötekniikan insinööritoimisto Jami Aho 31.10.2021
Pohjakartta-aineisto ja kiinteistörajat MML2021

Salajärven ja Ruuhijärven vedenpinnan nostohanke



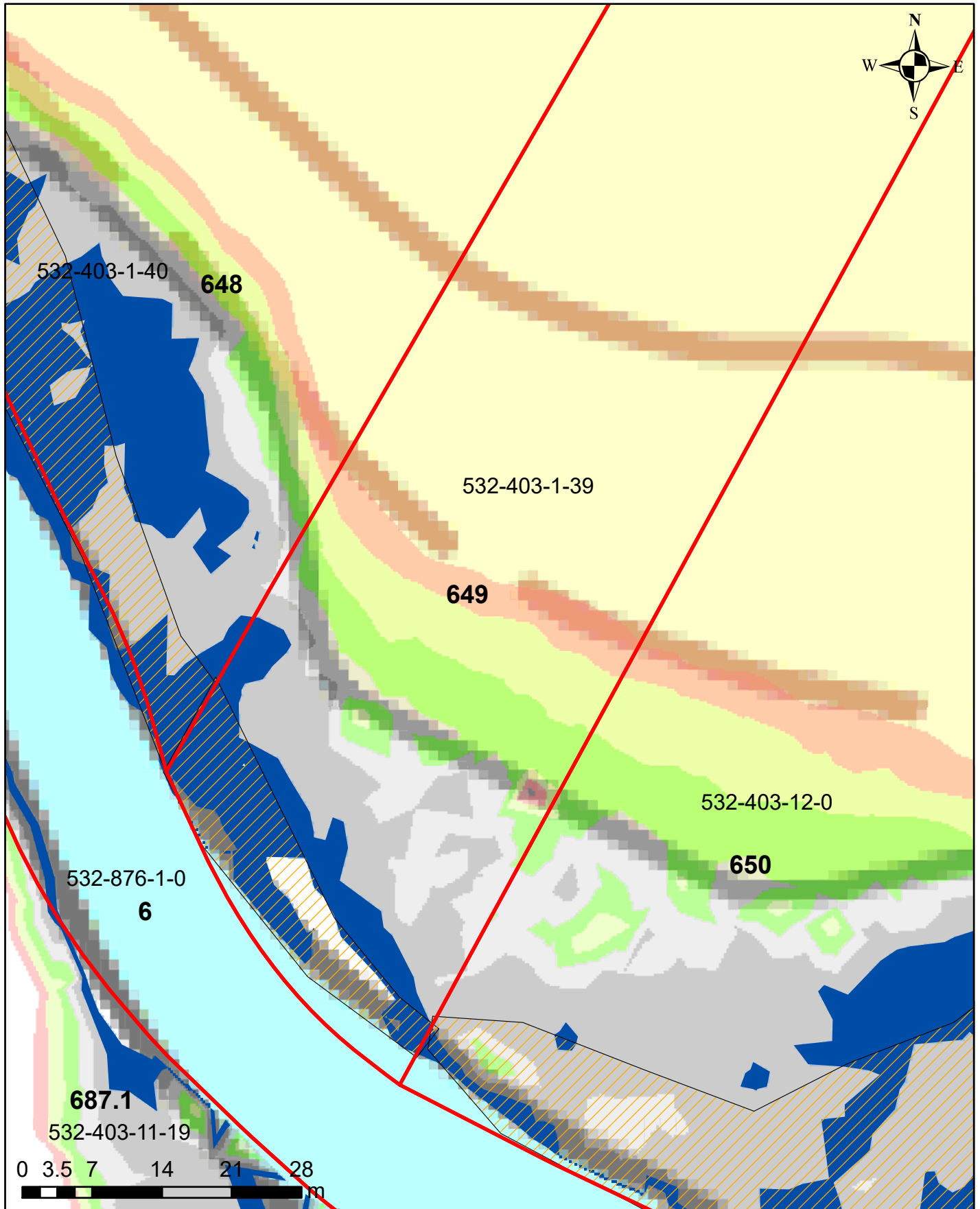
Korkeusvyöhykkeet

- 86,39-86,64 (vesilain mukaiseksi vesialueeksi muuttuvat alue)
- 86,39-86,64 (lammikoksi muuttuva alue)
- 86,64-86,89
- 86,89-87,14
- 87,14-87,39
- 87,39-87,64
- 87,64-87,89
- Kaivu- tai pohjakynnysalue

Juokseva numero 648
Rekisterinumero 532-403-1-40
Page 712 of 759

Ympäristötekniikan insinööritoimisto Jami Aho 31.10.2021
Pohjakartta-aineisto ja kiinteistörajat MML2021

Salajärven ja Ruuhijärven vedenpinnan nostohanke



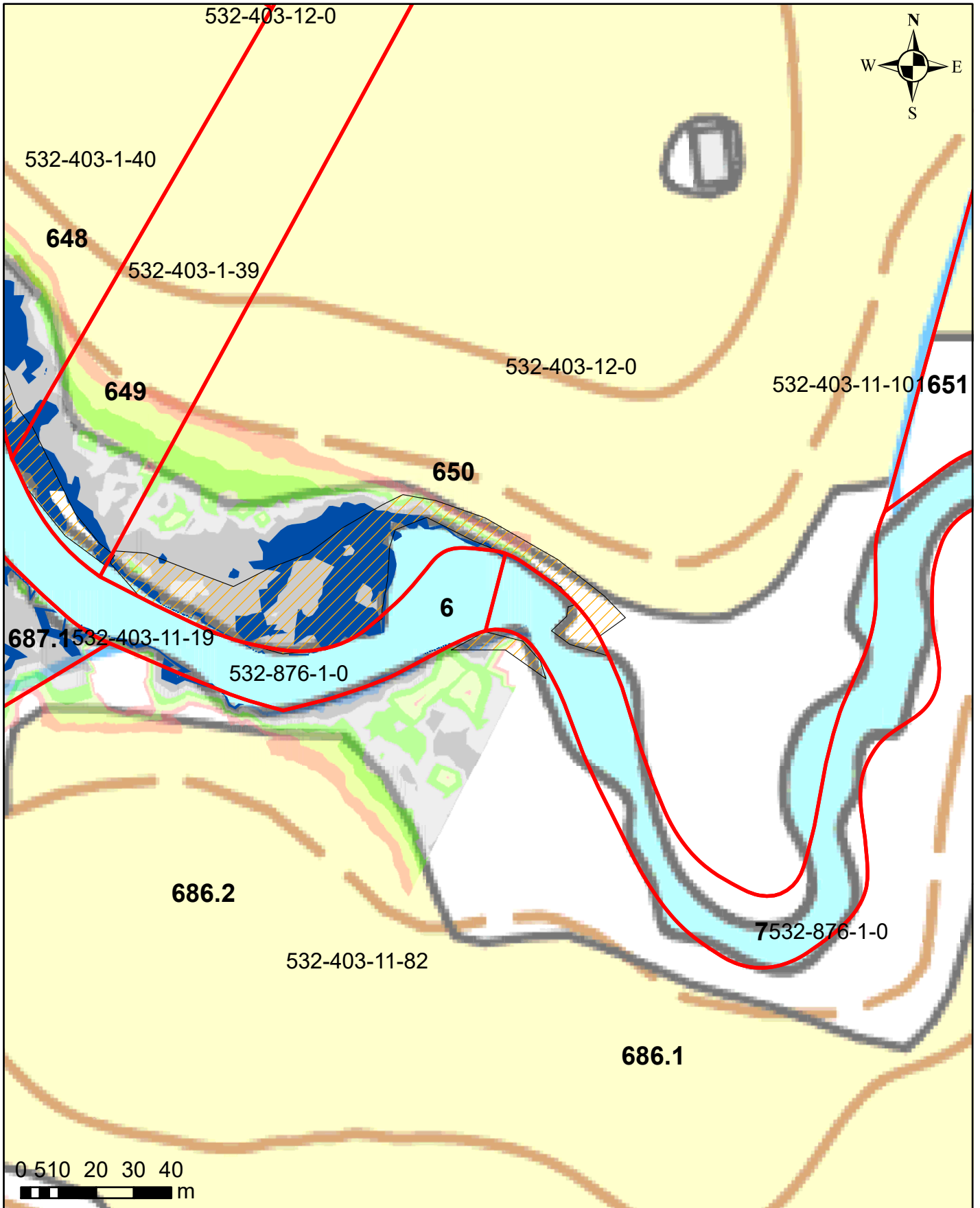
Korkeusvyöhykkeet

- 86,39-86,64 (vesilain mukaiseksi vesialueeksi muuttuvat alue)
- 86,39-86,64 (lammikoksi muuttuva alue)
- 86,64-86,89
- 86,89-87,14
- 87,14-87,39
- 87,39-87,64
- 87,64-87,89
- Kaivu- tai pohjakynnysalue

Juokseva numero 649
Rekisterinumero 532-403-1-39
Page 713 of 759

Ympäristötekniikan insinööri Jami Aho 31.10.2021
Pohjakartta-aineisto ja kiinteistörajat MML2021

Salajärven ja Ruuhijärven vedenpinnan nostohanke



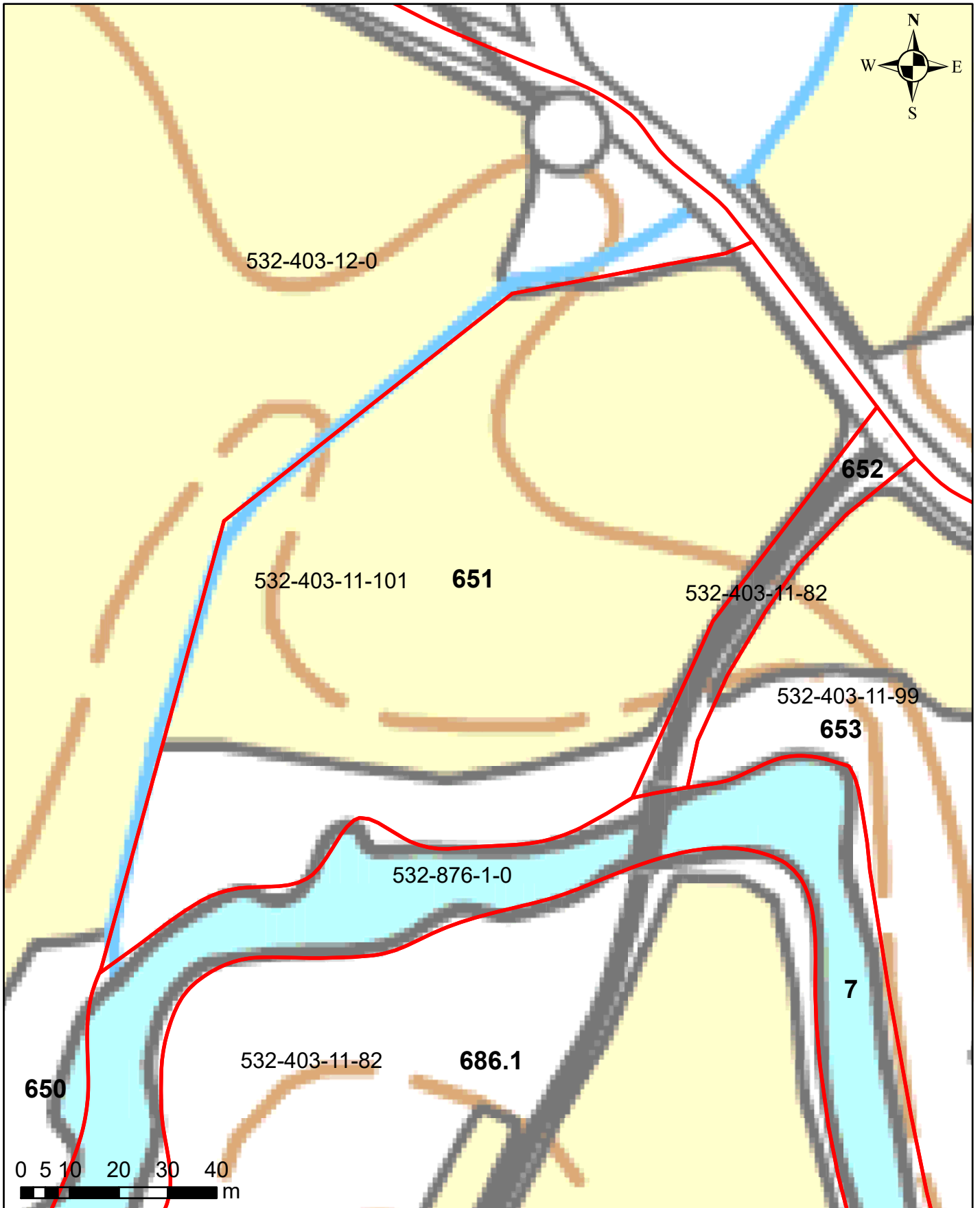
Korkeusvyöhykkeet

- 86,39-86,64 (vesilain mukaiseksi vesialueeksi muuttuvat alue)
- 86,39-86,64 (lammikoksi muuttuva alue)
- 86,64-86,89
- 86,89-87,14
- 87,14-87,39
- 87,39-87,64
- 87,64-87,89
- Kaivu- tai pohjakynnysalue

Juokseva numero 650
Rekisterinumero 532-403-12-0
Page 714 of 759

Ympäristötekniikan insinööritoimisto Jami Aho 31.10.2021
Pohjakartta-aineisto ja kiinteistörajat MML2021

Salajärven ja Ruuhijärven vedenpinnan nostohanke



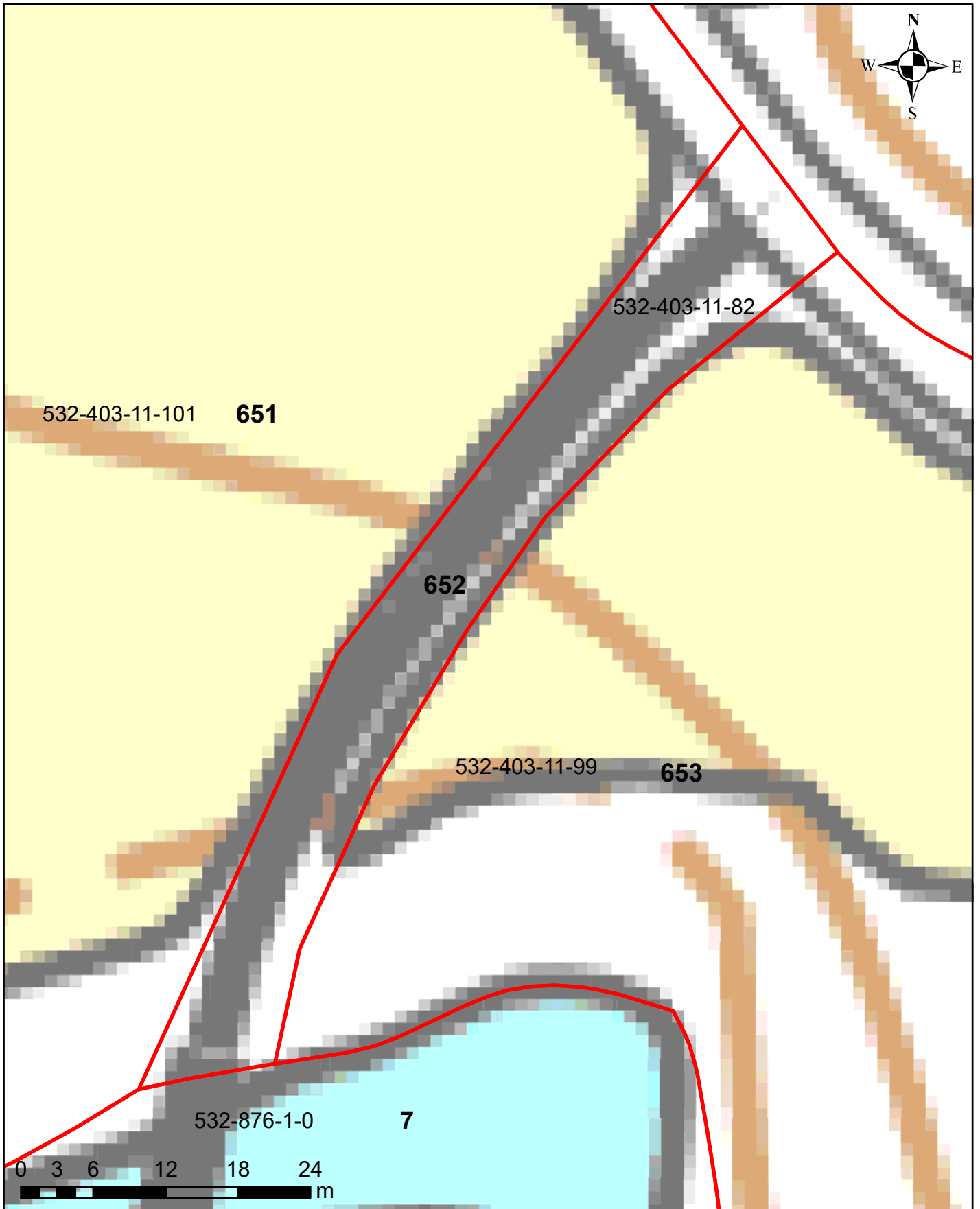
Korkeusvyöhykkeet

- 86,39-86,64 (vesilain mukaiseksi vesialueeksi muuttuvat alue)
- 86,39-86,64 (lammikoksi muuttuva alue)
- 86,64-86,89
- 86,89-87,14
- 87,14-87,39
- 87,39-87,64
- 87,64-87,89
- Kaivu- tai pohjakynnysalue

Juokseva numero 651
Rekisterinumero 532-403-11-101
Page 715 of 759

Ympäristötekniikan insinööritoimisto Jami Aho 31.10.2021
Pohjakartta-aineisto ja kiinteistörajat MML2021

Salajärven ja Ruuhijärven vedenpinnan nostohanke



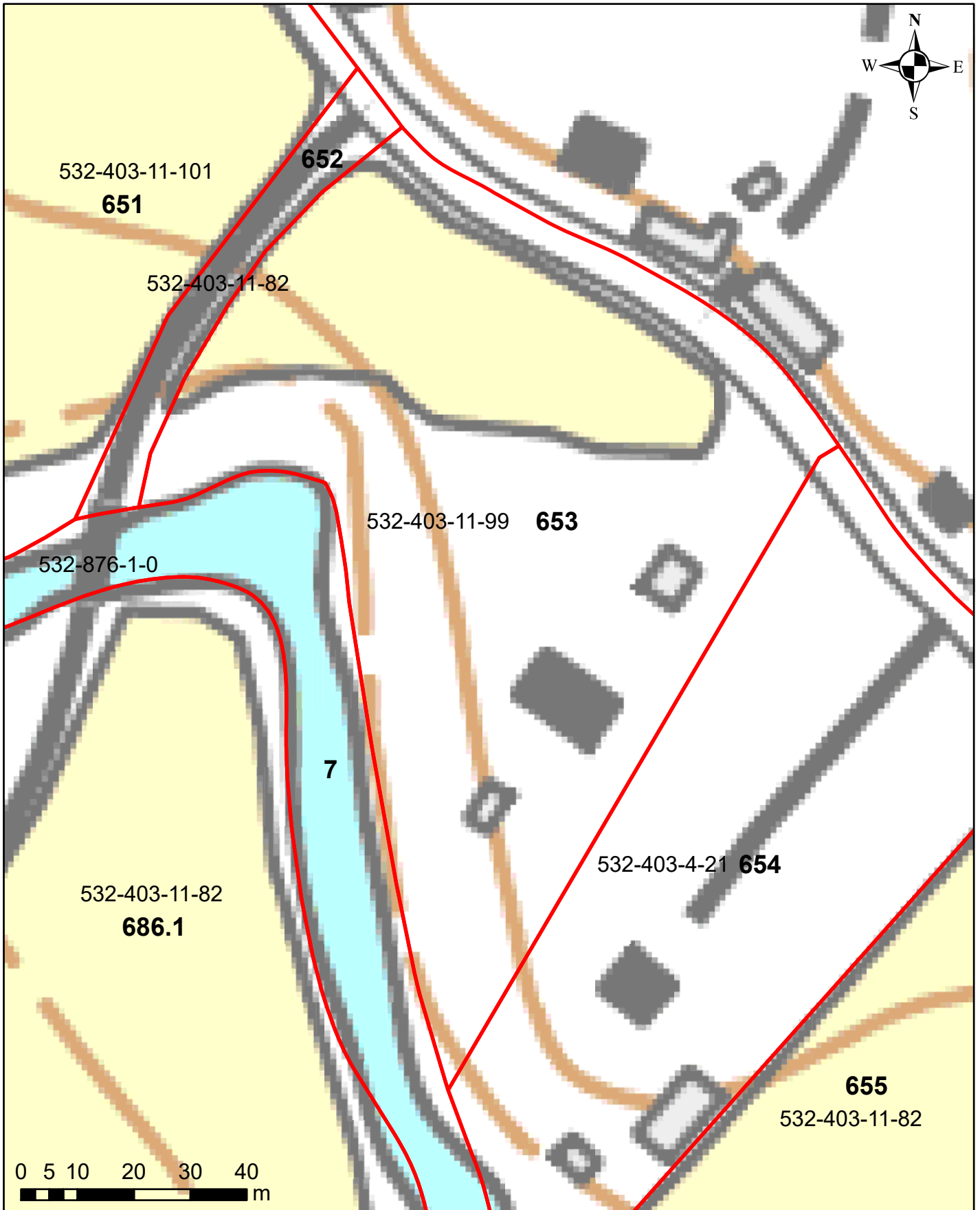
Korkeusvyöhykkeet

- 86,39-86,64 (vesilain mukaiseksi vesialueeksi muuttuvat alue)
- 86,39-86,64 (lammikoksi muuttuva alue)
- 86,64-86,89
- 86,89-87,14
- 87,14-87,39
- 87,39-87,64
- 87,64-87,89
- Kaivu- tai pohjakynnysalue

Juokseva numero 652
Rekisterinumero 532-403-11-82
Page 716 of 759

Ympäristötekniikan insinööri Jami Aho 31.10.2021
Pohjakartta-aineisto ja kiinteistörajat MML2021

Salajärven ja Ruuhijärven vedenpinnan nostohanke



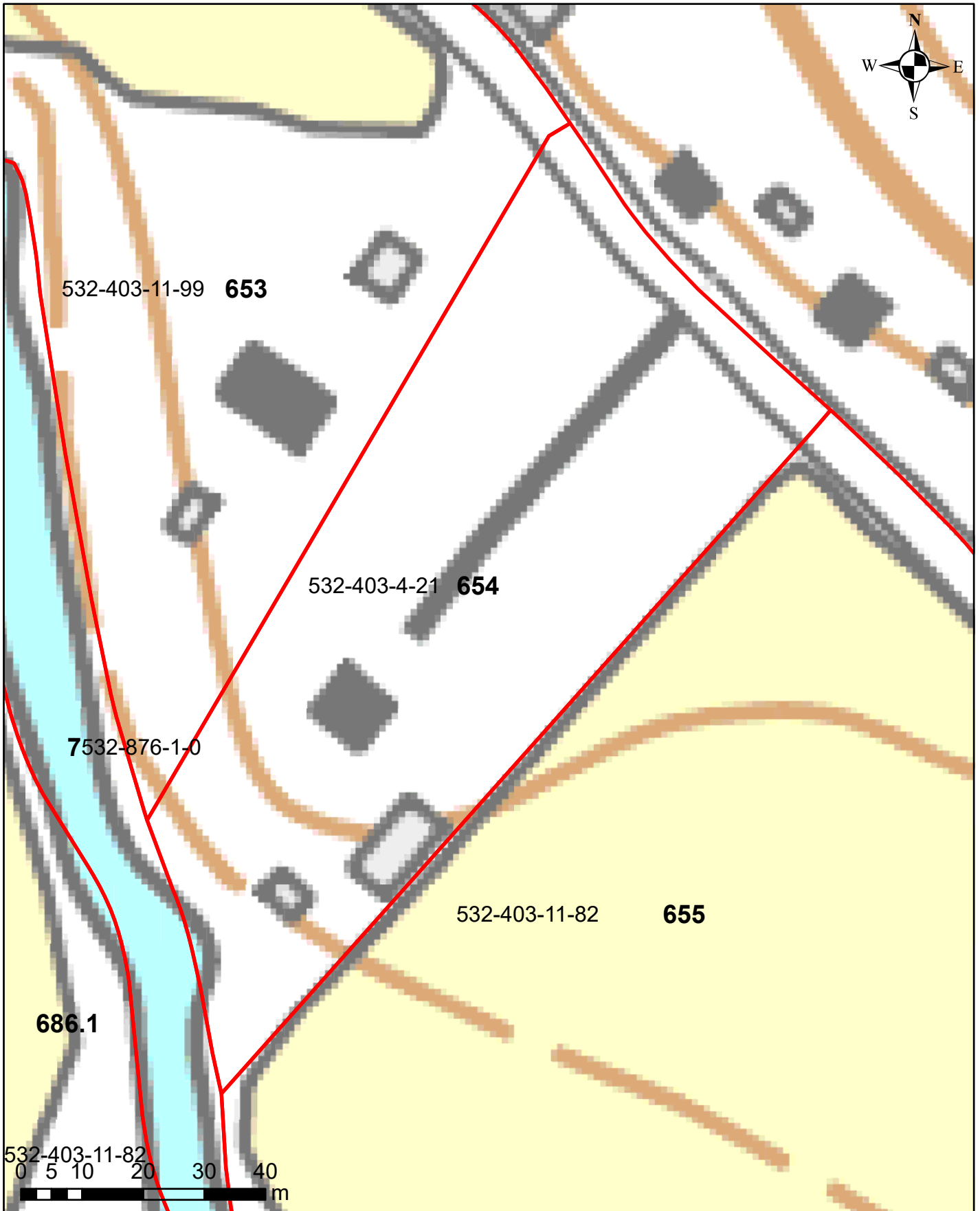
Korkeusvyöhykkeet

- 86,39-86,64 (vesilain mukaiseksi vesialueeksi muuttuvat alue)
- 86,39-86,64 (lammikoksi muuttuva alue)
- 86,64-86,89
- 86,89-87,14
- 87,14-87,39
- 87,39-87,64
- 87,64-87,89
- Kaivu- tai pohjakynnysalue

Juokseva numero 653
Rekisterinumero 532-403-11-99
Page 717 of 759

Ympäristötekniikan insinööritoimisto Jami Aho 31.10.2021
Pohjakartta-aineisto ja kiinteistörajat MML2021

Salajärven ja Ruuhijärven vedenpinnan nostohanke



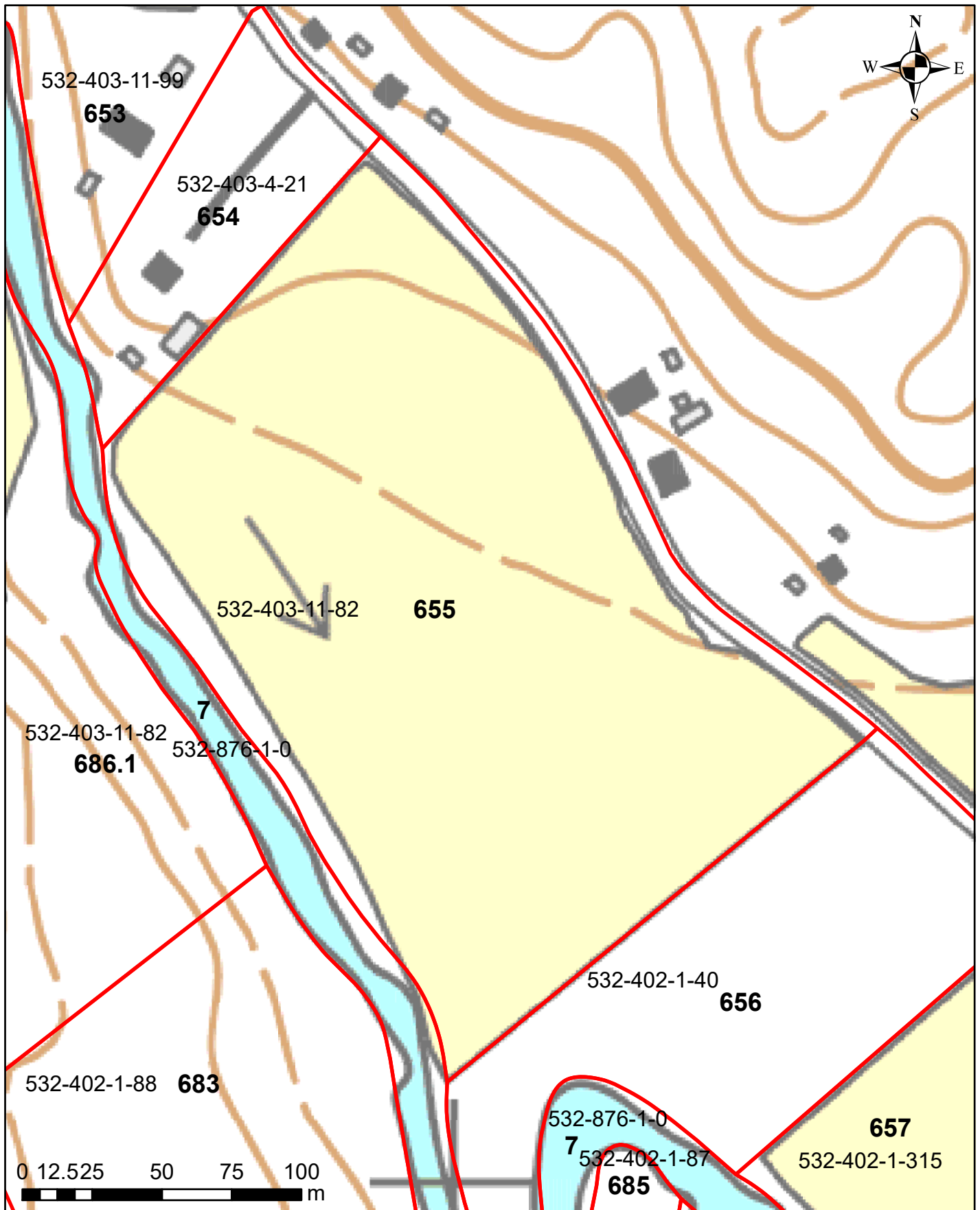
Korkeusvyöhykkeet

- 86,39-86,64 (vesilain mukaiseksi vesialueeksi muuttuvat alue)
- 86,39-86,64 (lammikoksi muuttuva alue)
- 86,64-86,89
- 86,89-87,14
- 87,14-87,39
- 87,39-87,64
- 87,64-87,89
- Kaivu- tai pohjakynnysalue

Juokseva numero 654
Rekisterinumero 532-403-4-21
Page 718 of 759

Ympäristötekniikan insinööri Jami Aho 31.10.2021
Pohjakartta-aineisto ja kiinteistörajat MML2021

Salajärven ja Ruuhijärven vedenpinnan nostohanke



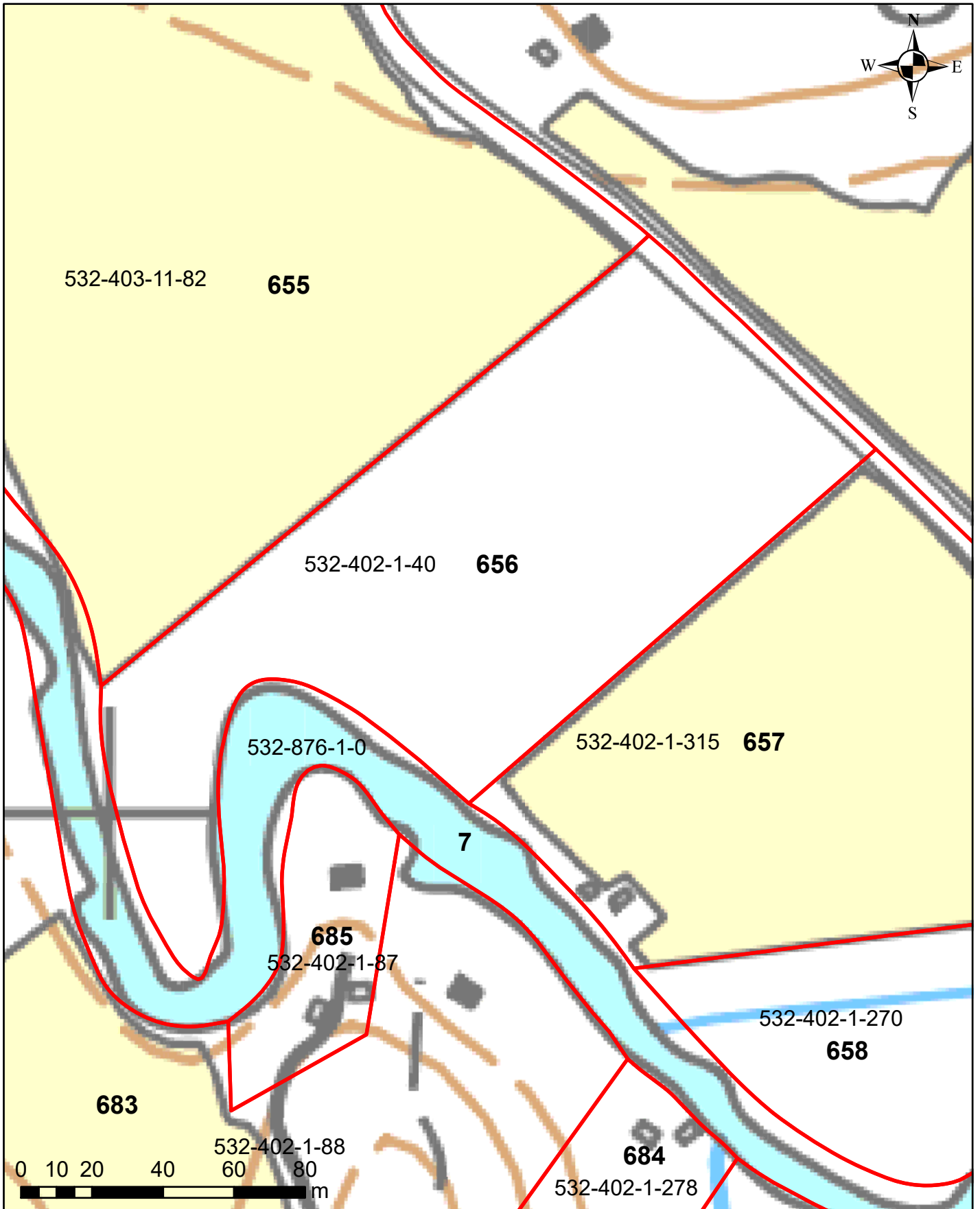
Korkeusvyöhykkeet

- 86,39-86,64 (vesilain mukaiseksi vesialueeksi muuttuvat alue)
- 86,39-86,64 (lammikoksi muuttuva alue)
- 86,64-86,89
- 86,89-87,14
- 87,14-87,39
- 87,39-87,64
- 87,64-87,89
- Kaivu- tai pohjakynnysalue

Juokseva numero 655
Rekisterinumero 532-403-11-82
Page 719 of 759

Ympäristötekniikan insinööri Jami Aho 31.10.2021
Pohjakartta-aineisto ja kiinteistörajat MML2021

Salajärven ja Ruuhijärven vedenpinnan nostohanke

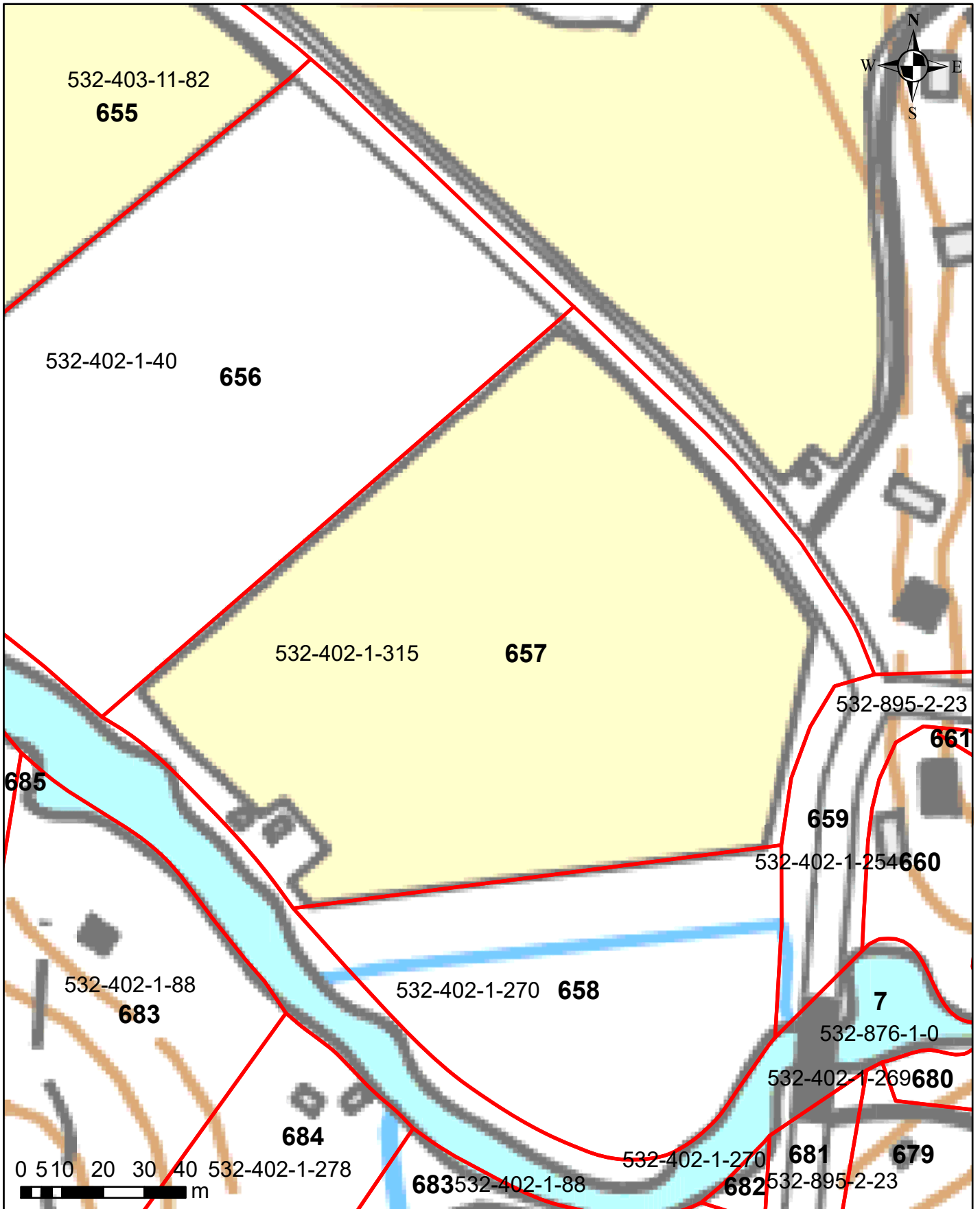


Korkeusvyöhykkeet

- 86,39-86,64 (vesilain mukaiseksi vesialueeksi muuttuvat alue)
- 86,39-86,64 (lammikoksi muuttuva alue)
- 86,64-86,89
- 86,89-87,14
- 87,14-87,39
- 87,39-87,64
- 87,64-87,89
- Kaivu- tai pohjakynnysalue

Juokseva numero 656
Rekisterinumero 532-402-1-40
Page 720 of 759

Salajärven ja Ruuhijärven vedenpinnan nostohanke

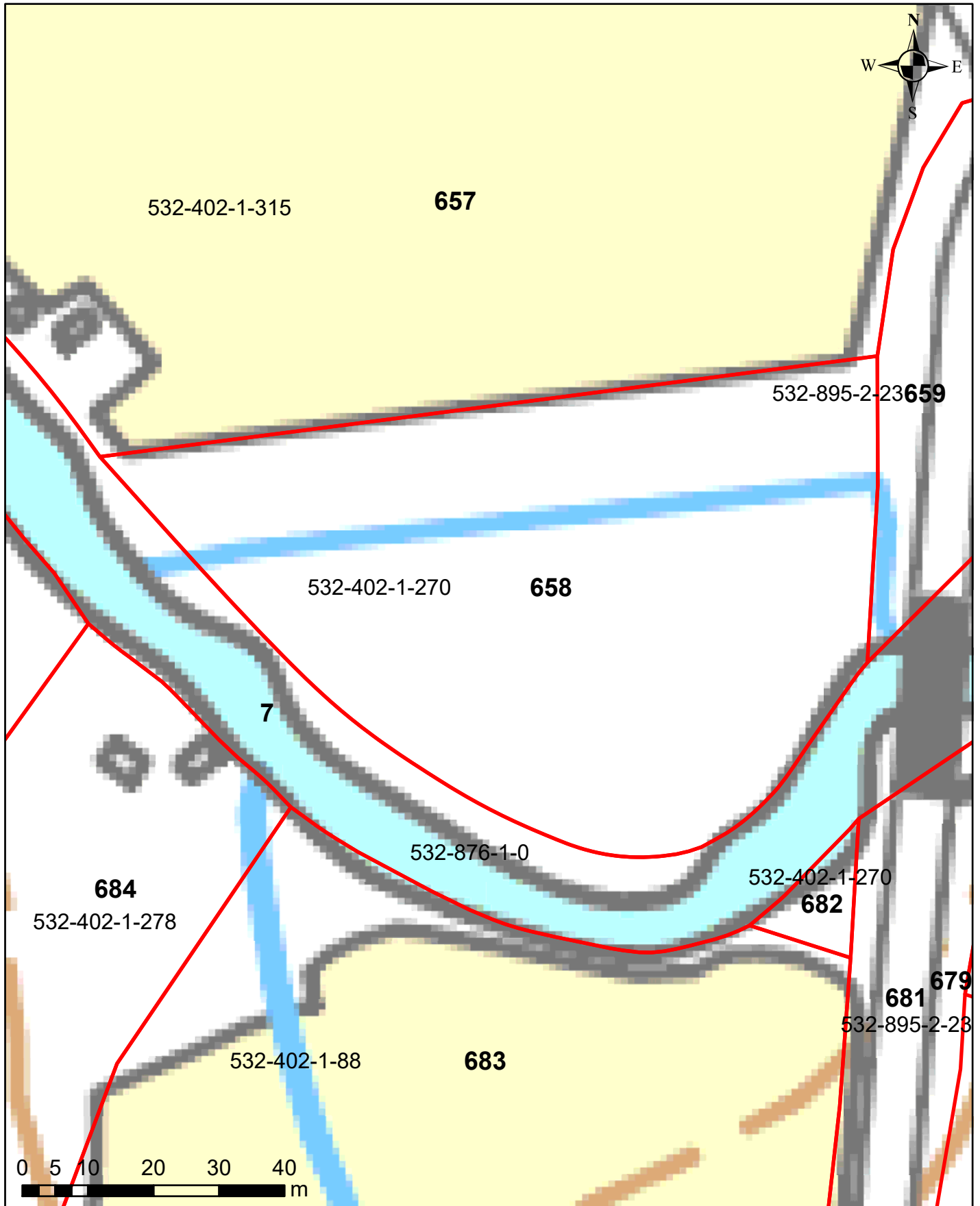


Korkeusvyöhykkeet

- 86,39-86,64 (vesilain mukaiseksi vesialueeksi muuttuvat alue)
- 86,39-86,64 (lammikoksi muuttuva alue)
- 86,64-86,89
- 86,89-87,14
- 87,14-87,39
- 87,39-87,64
- 87,64-87,89
- Kaivu- tai pohjakynnysalue

Juokseva numero 657
Rekisterinumero 532-402-1-315
Page 721 of 759

Salajärven ja Ruuhijärven vedenpinnan nostohanke

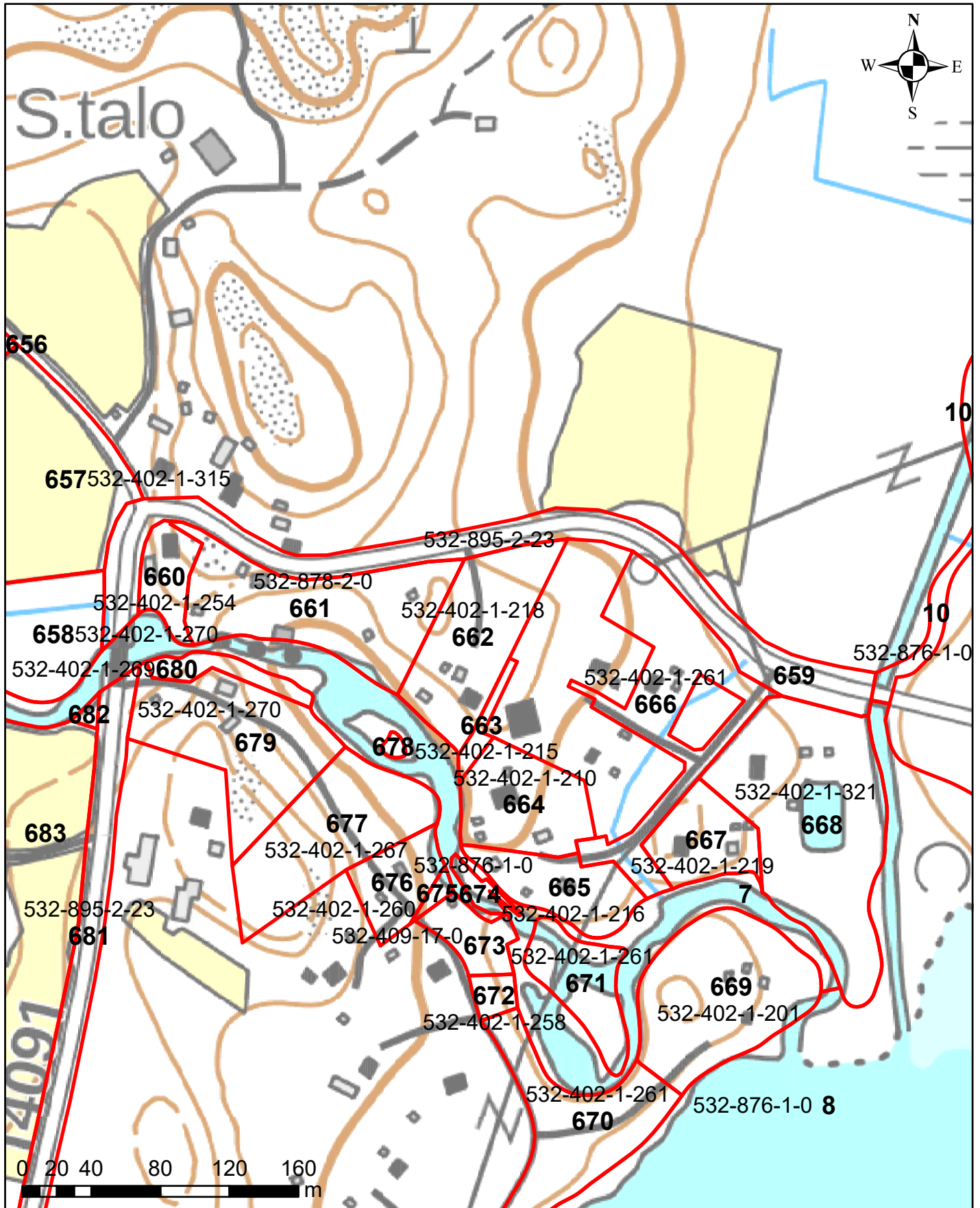


Korkeusvyöhykkeet

- 86,39-86,64 (vesilain mukaiseksi vesialueeksi muuttuvat alue)
- 86,39-86,64 (lammikoksi muuttuva alue)
- 86,64-86,89
- 86,89-87,14
- 87,14-87,39
- 87,39-87,64
- 87,64-87,89
- Kaivu- tai pohjakynnysalue

Juokseva numero 658
Rekisterinumero 532-402-1-270
Page 722 of 759

Salajärven ja Ruuhijärven vedenpinnan nostohanke

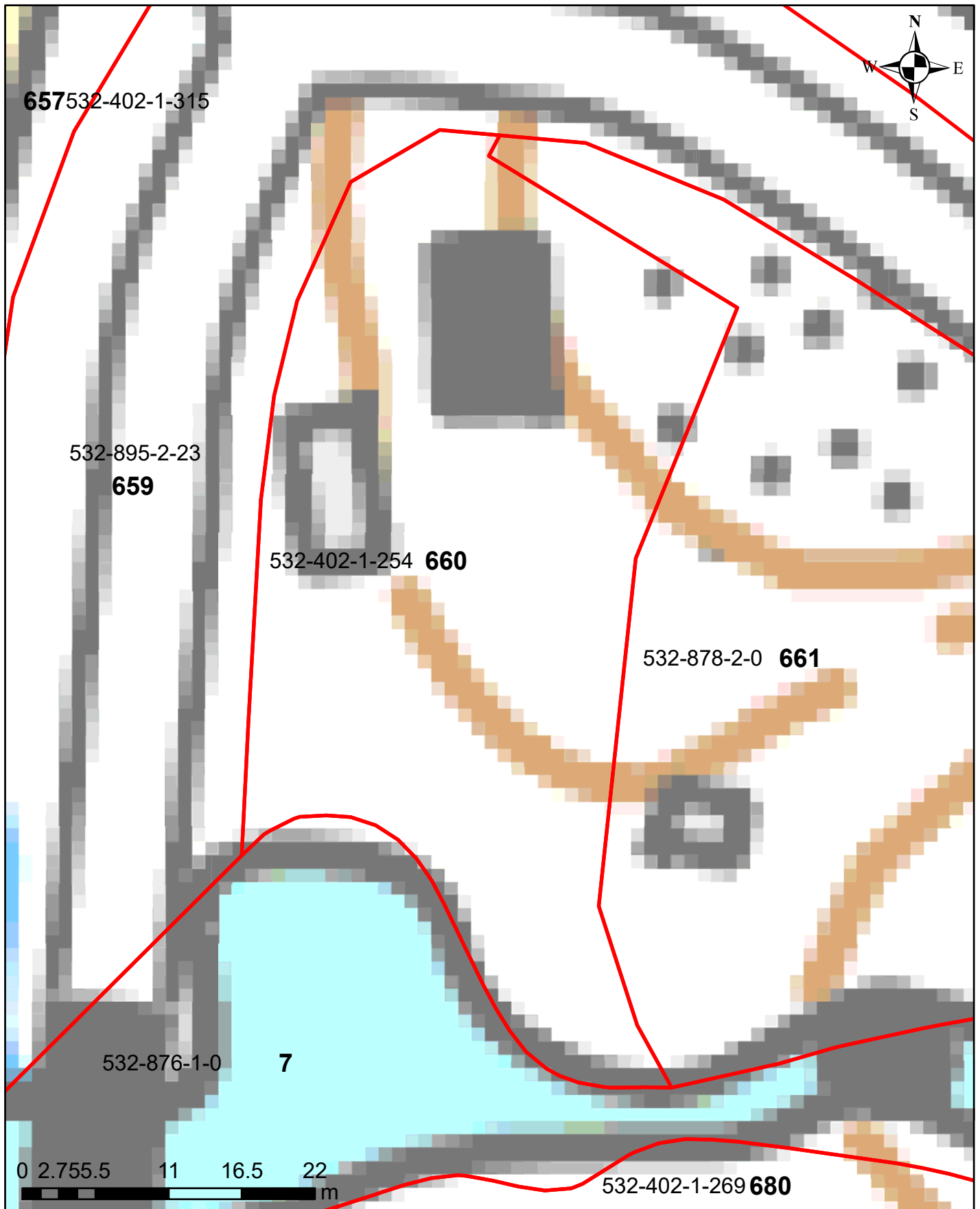


Korkeusvyöhykkeet

- 86,39-86,64 (vesilain mukaiseksi vesialueeksi muuttuvat alue)
- 86,39-86,64 (lammikoksi muuttuva alue)
- 86,64-86,89
- 86,89-87,14
- 87,14-87,39
- 87,39-87,64
- 87,64-87,89
- Kaivu- tai pohjakynnysalue

Juokseva numero 659
 Rekisterinumero 532-895-2-23
 Page 723 of 759

Salajärven ja Ruuhijärven vedenpinnan nostohanke

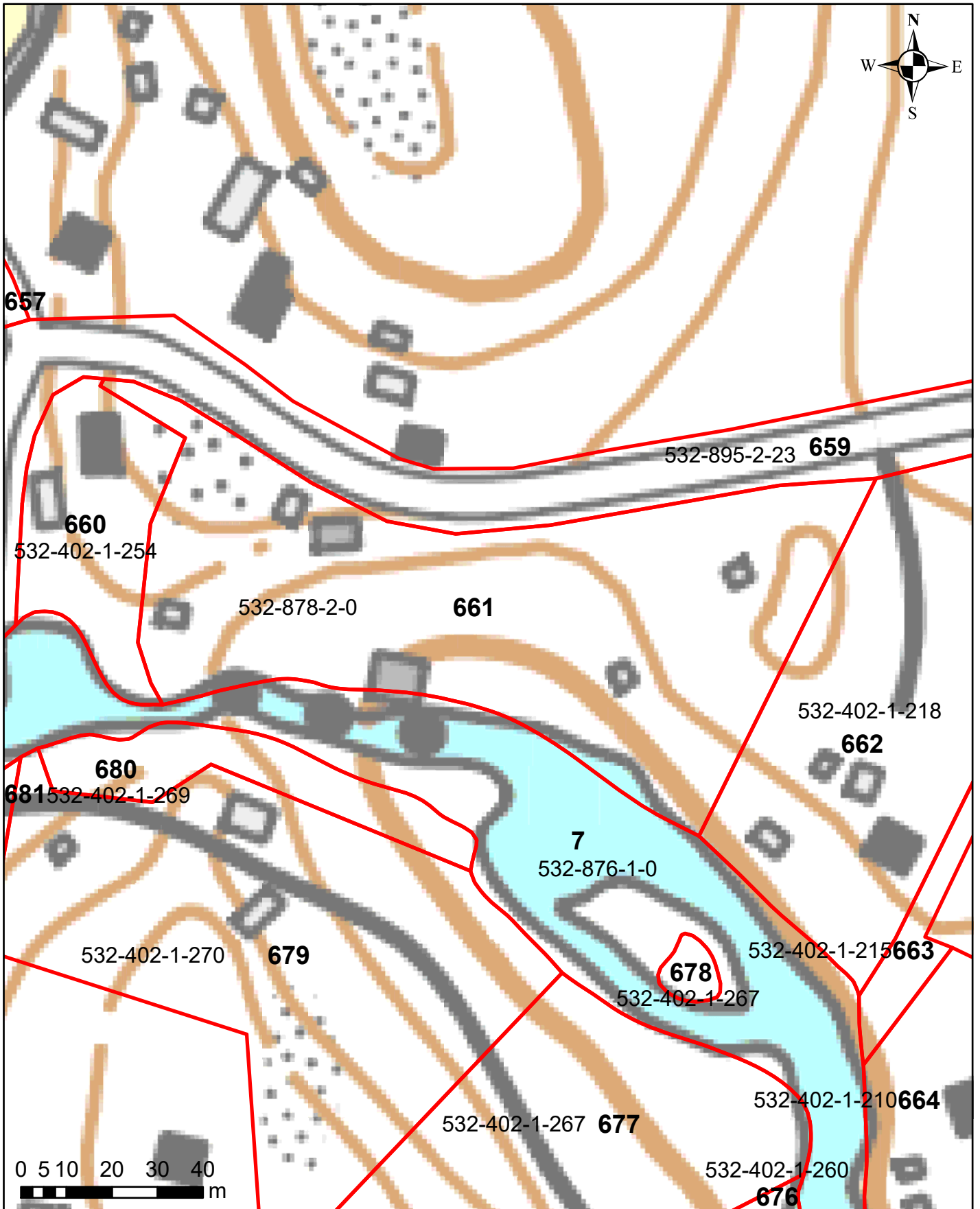


Korkeusvyöhykkeet

- 86,39-86,64 (vesilain mukaiseksi vesialueeksi muuttuvat alue)
- 86,39-86,64 (lammikoksi muuttuva alue)
- 86,64-86,89
- 86,89-87,14
- 87,14-87,39
- 87,39-87,64
- 87,64-87,89
- Kaivu- tai pohjakynnysalue

Juokseva numero 660
Rekisterinumero 532-402-1-254
Page 724 of 759

Salajärven ja Ruuhijärven vedenpinnan nostohanke

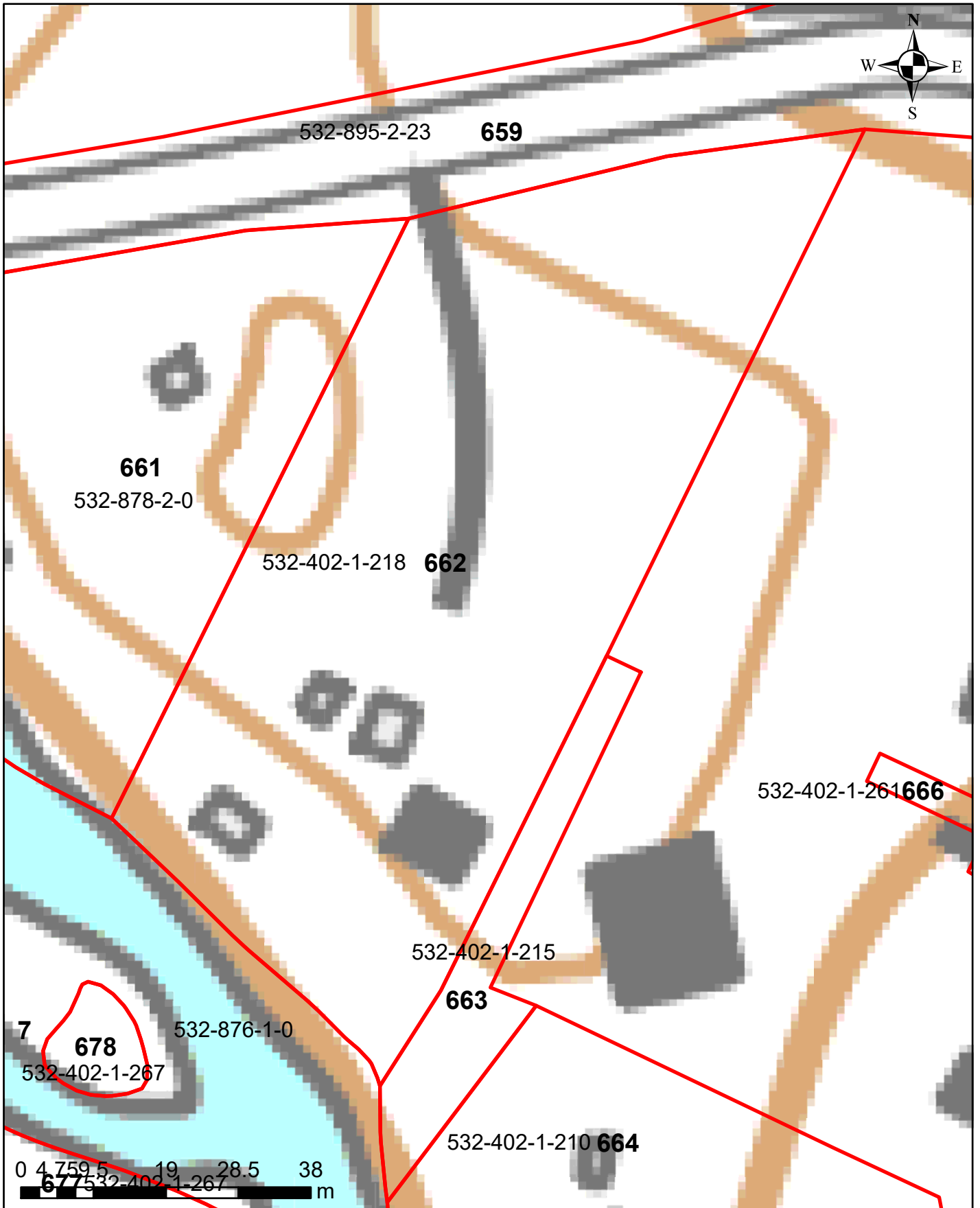


Korkeusvyöhykkeet

- 86,39-86,64 (vesilain mukaiseksi vesialueeksi muuttuvat alue)
- 86,39-86,64 (lammikoksi muuttuva alue)
- 86,64-86,89
- 86,89-87,14
- 87,14-87,39
- 87,39-87,64
- 87,64-87,89
- Kaivu- tai pohjakynnysalue

Juokseva numero 661
Rekisterinumero 532-878-2-0
Page 725 of 759

Salajärven ja Ruuhijärven vedenpinnan nostohanke

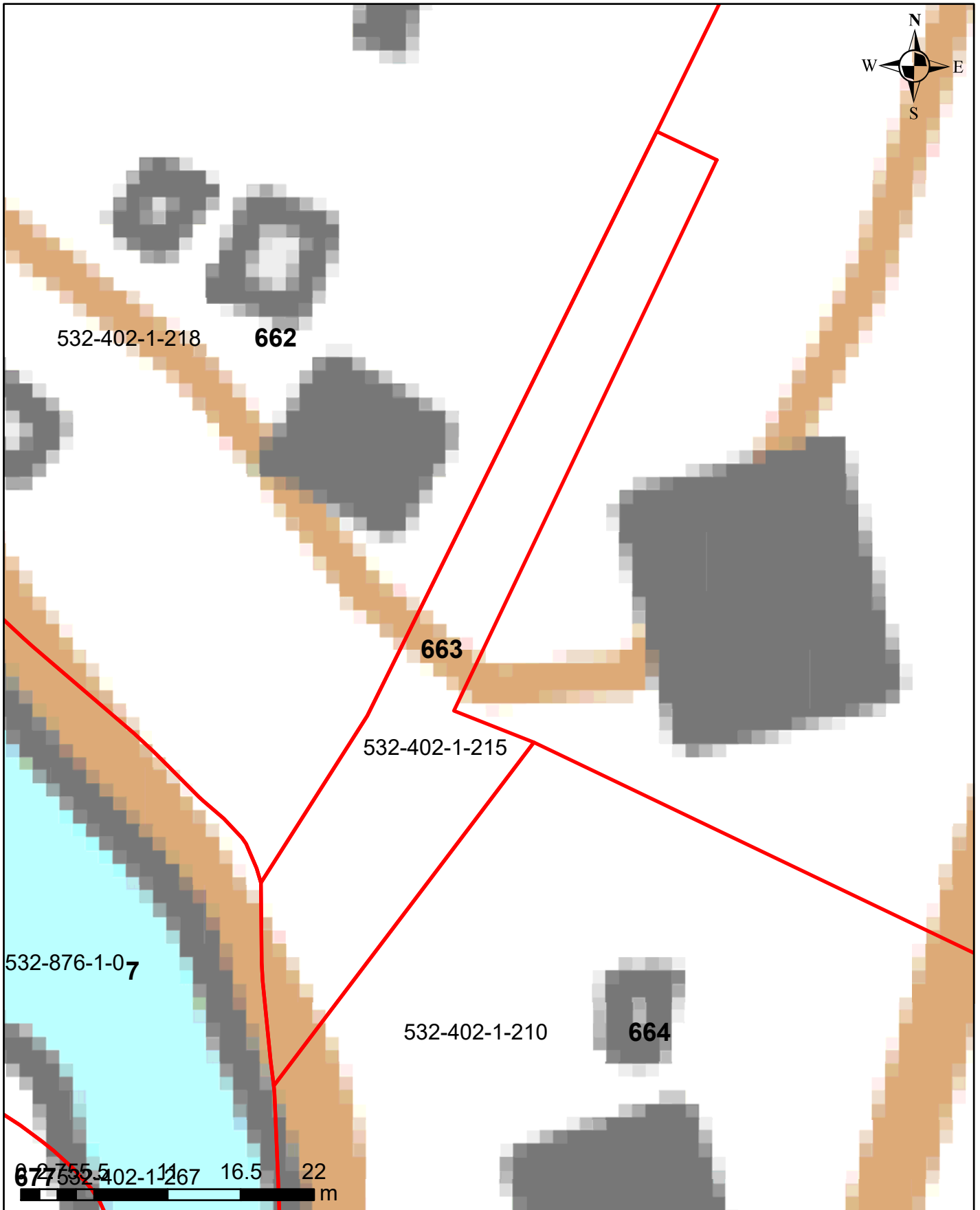


Korkeusvyöhykkeet

- 86,39-86,64 (vesilain mukaiseksi vesialueeksi muuttuvat alue)
- 86,39-86,64 (lammikoksi muuttuva alue)
- 86,64-86,89
- 86,89-87,14
- 87,14-87,39
- 87,39-87,64
- 87,64-87,89
- Kaivu- tai pohjakynnysalue

Juokseva numero 662
Rekisterinumero 532-402-1-218
Page 726 of 759

Salajärven ja Ruuhijärven vedenpinnan nostohanke



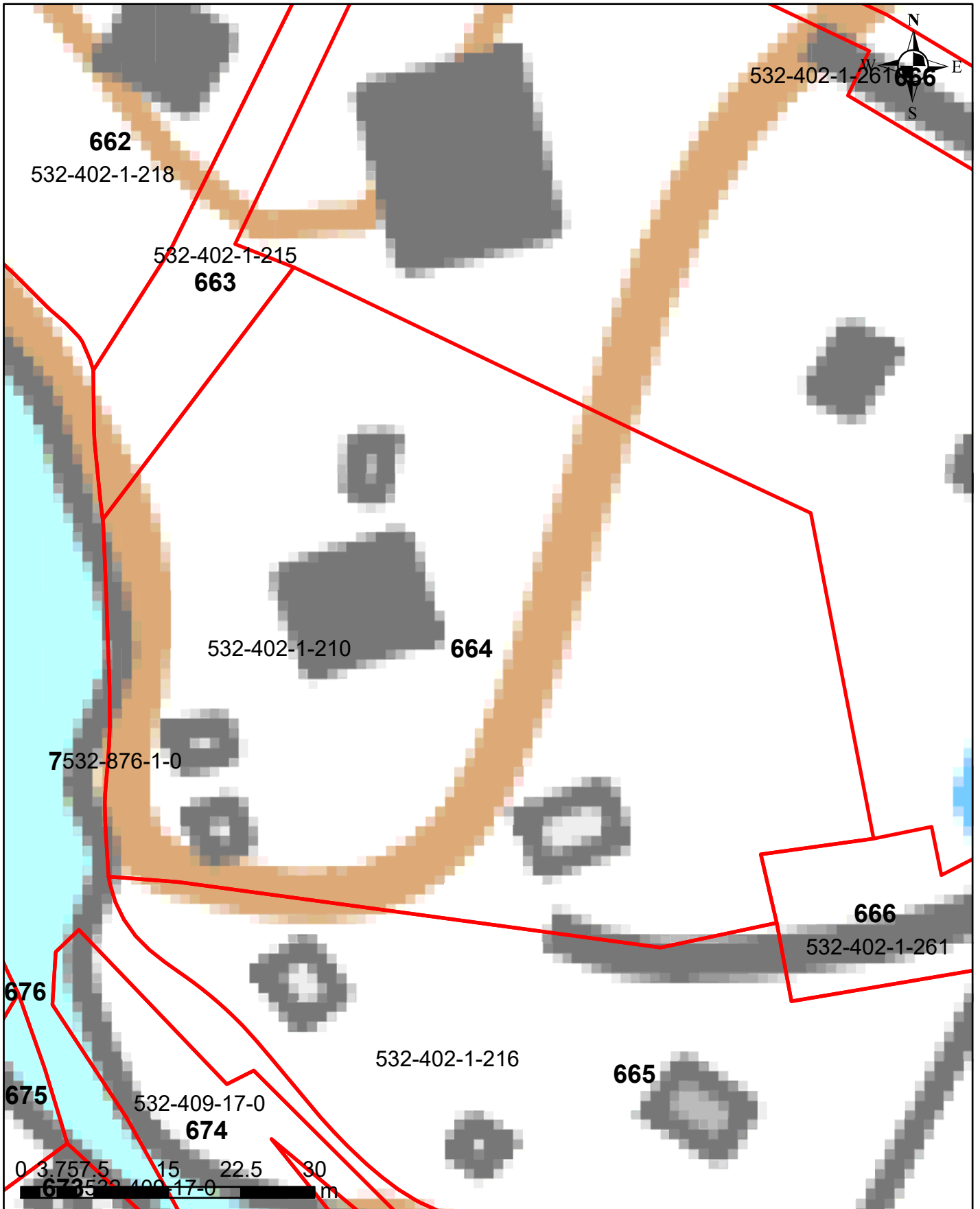
Korkeusvyöhykkeet

- 86,39-86,64 (vesilain mukaiseksi vesialueeksi muuttuvat alue)
- 86,39-86,64 (lammikoksi muuttuva alue)
- 86,64-86,89
- 86,89-87,14
- 87,14-87,39
- 87,39-87,64
- 87,64-87,89
- Kaivu- tai pohjakynnysalue

Juokseva numero 663
Rekisterinumero 532-402-1-215
Page 727 of 759

Ympäristötekniikan insinööri Jami Aho 31.10.2021
Pohjakartta-aineisto ja kiinteistörajat MML2021

Salajärven ja Ruuhijärven vedenpinnan nostohanke



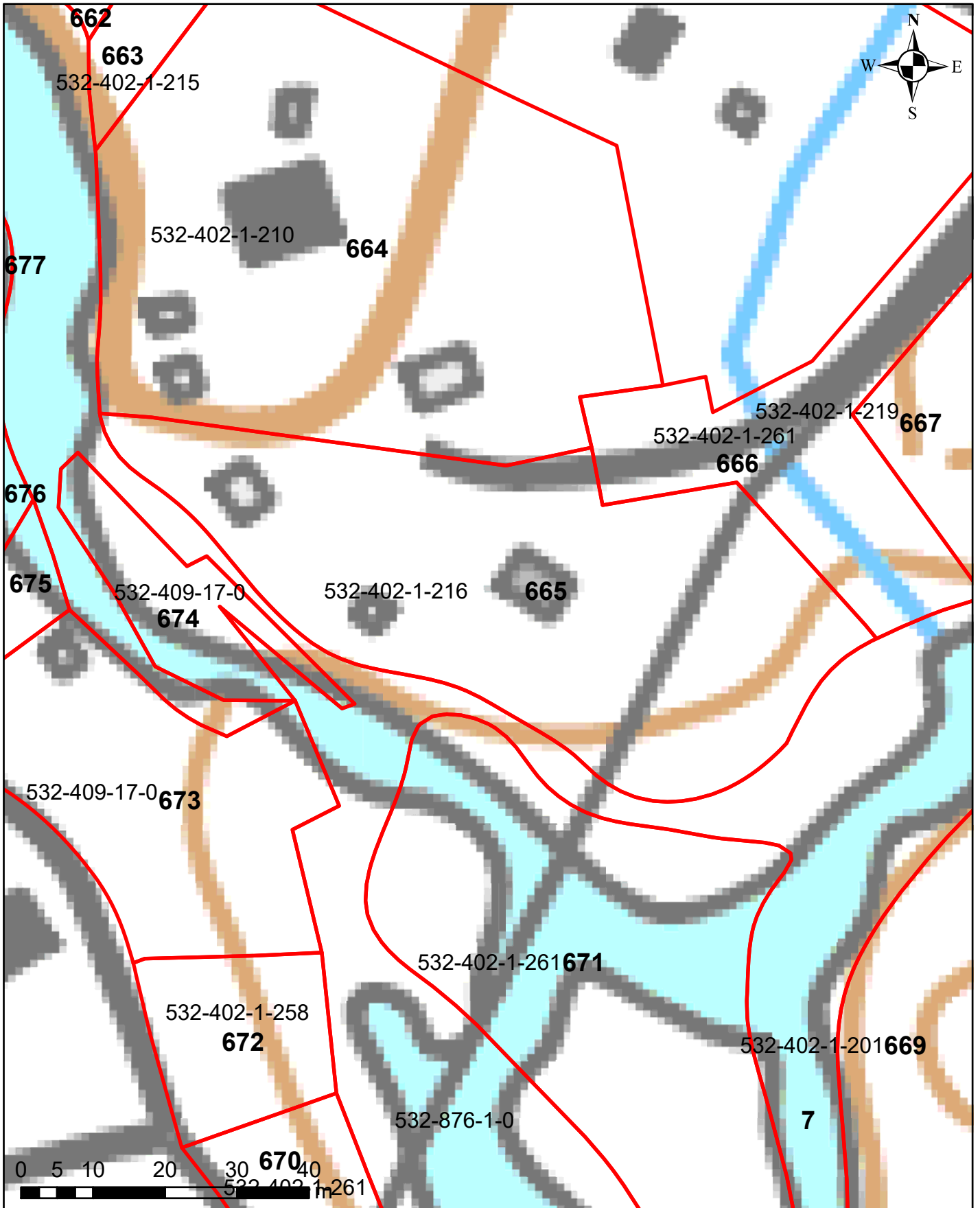
Korkeusvyöhykkeet

- 86,39-86,64 (vesilain mukaiseksi vesialueeksi muuttuvat alue)
- 86,39-86,64 (lammikoksi muuttuva alue)
- 86,64-86,89
- 86,89-87,14
- 87,14-87,39
- 87,39-87,64
- 87,64-87,89
- Kaivu- tai pohjakynnysalue

Juokseva numero 664
 Rekisterinumero 532-402-1-210
 Page 728 of 759

Ympäristötekniikan insinööritoimisto Jami Aho 31.10.2021
 Pohjakartta-aineisto ja kiinteistörajat MML2021

Salajärven ja Ruuhijärven vedenpinnan nostohanke



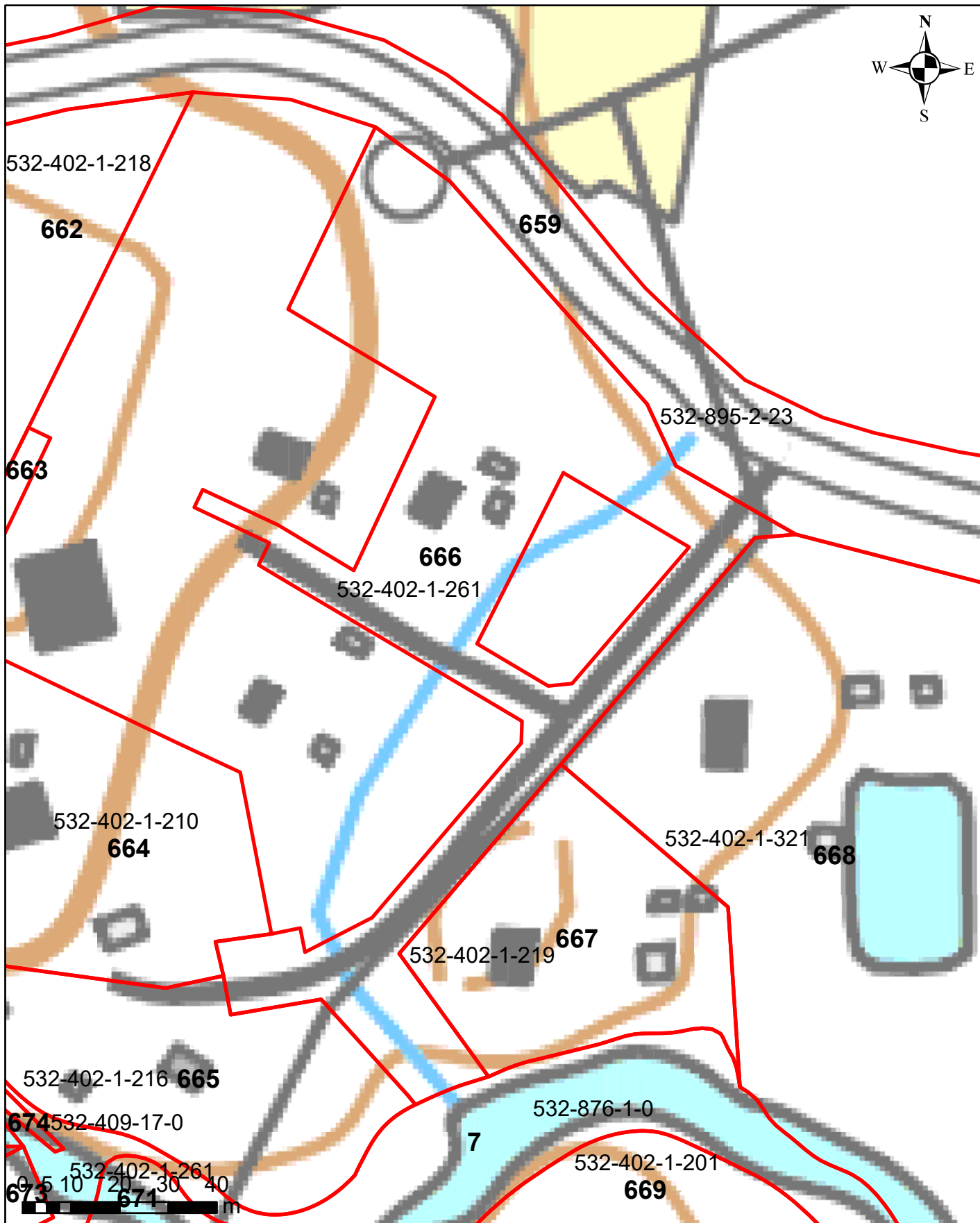
Korkeusvyöhykkeet

- 86,39-86,64 (vesilain mukaiseksi vesialueeksi muuttuvat alue)
- 86,39-86,64 (lammikoksi muuttuva alue)
- 86,64-86,89
- 86,89-87,14
- 87,14-87,39
- 87,39-87,64
- 87,64-87,89
- Kaivu- tai pohjakynnysalue

Juokseva numero 665
 Rekisterinumero 532-402-1-216
 Page 729 of 759

Ympäristötekniikan insinööritoimisto Jami Aho 31.10.2021
 Pohjakartta-aineisto ja kiinteistörajat MML2021

Salajärven ja Ruuhijärven vedenpinnan nostohanke

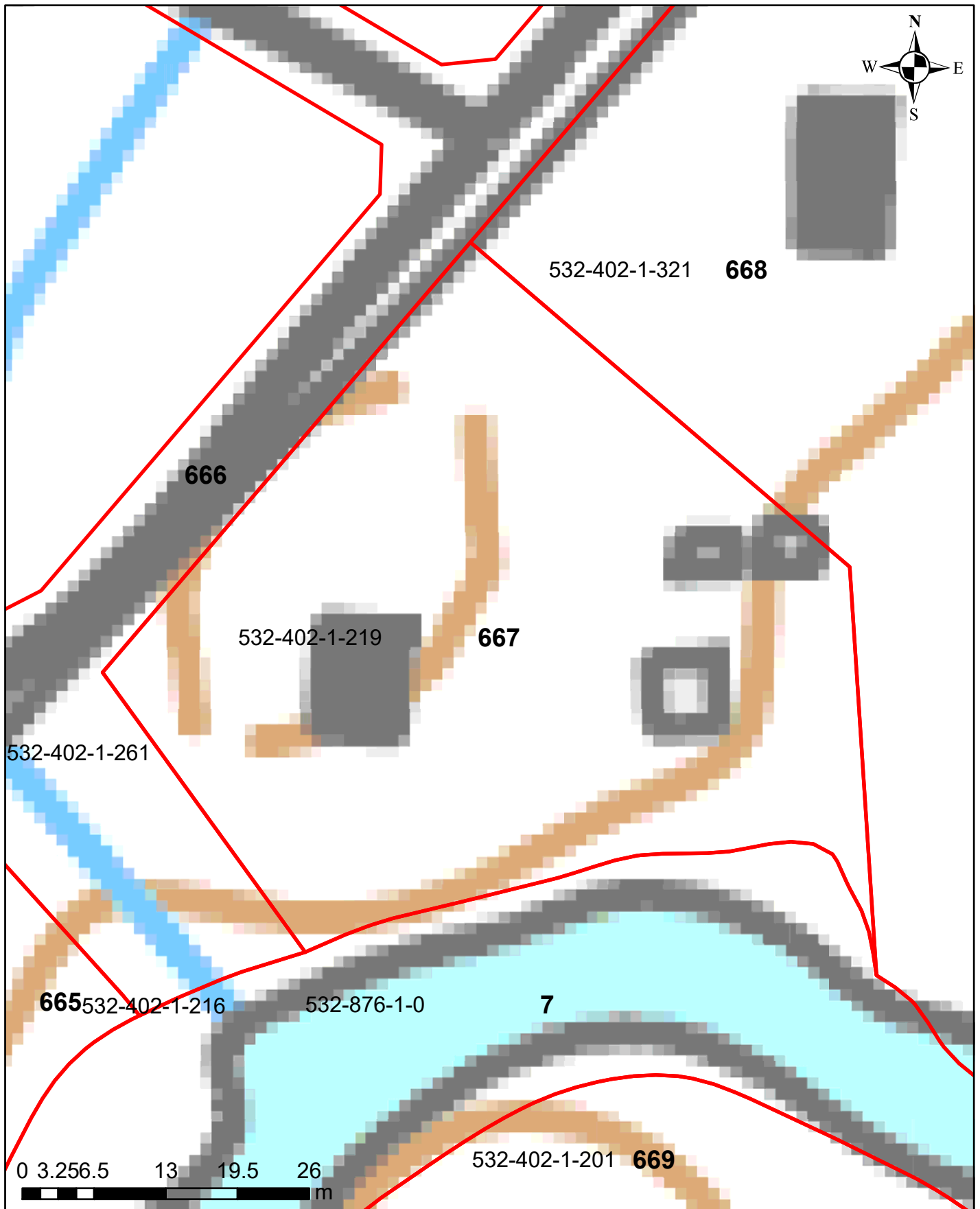


Korkeusvyöhykkeet

- 86,39-86,64 (vesilain mukaiseksi vesialueeksi muuttuvat alue)
- 86,39-86,64 (lammikoksi muuttuva alue)
- 86,64-86,89
- 86,89-87,14
- 87,14-87,39
- 87,39-87,64
- 87,64-87,89
- Kaivu- tai pohjakynnysalue

Juokseva numero 666
Rekisterinumero 532-402-1-261
Page 730 of 759

Salajärven ja Ruuhijärven vedenpinnan nostohanke



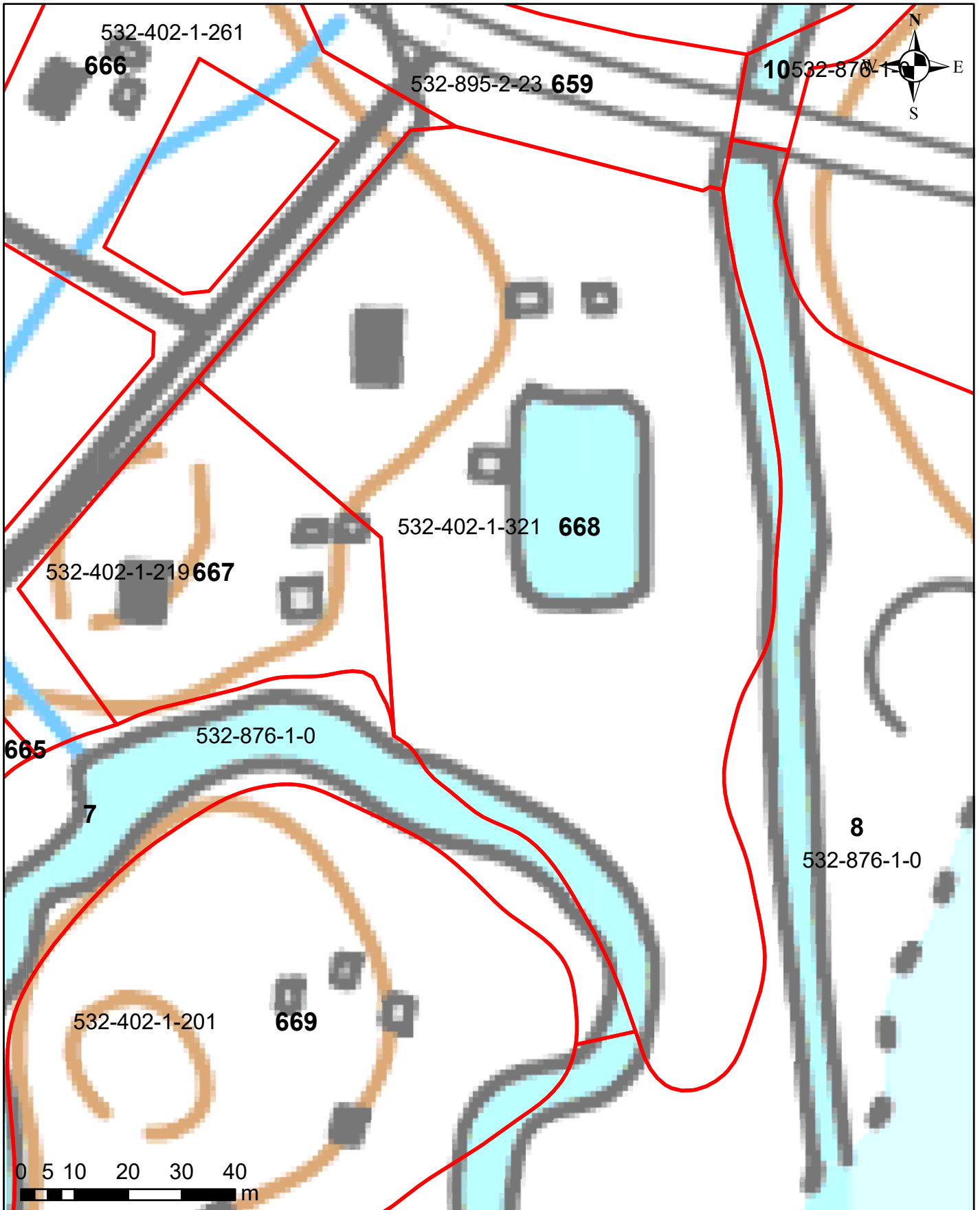
Korkeusvyöhykkeet

- 86,39-86,64 (vesilain mukaiseksi vesialueeksi muuttuvat alue)
- 86,39-86,64 (lammikoksi muuttuva alue)
- 86,64-86,89
- 86,89-87,14
- 87,14-87,39
- 87,39-87,64
- 87,64-87,89
- Kaivu- tai pohjakynnysalue

Juokseva numero 667
Rekisterinumero 532-402-1-219
Page 731 of 759

Ympäristötekniikan insinööritoimisto Jami Aho 31.10.2021
Pohjakartta-aineisto ja kiinteistörajat MML2021

Salajärven ja Ruuhijärven vedenpinnan nostohanke

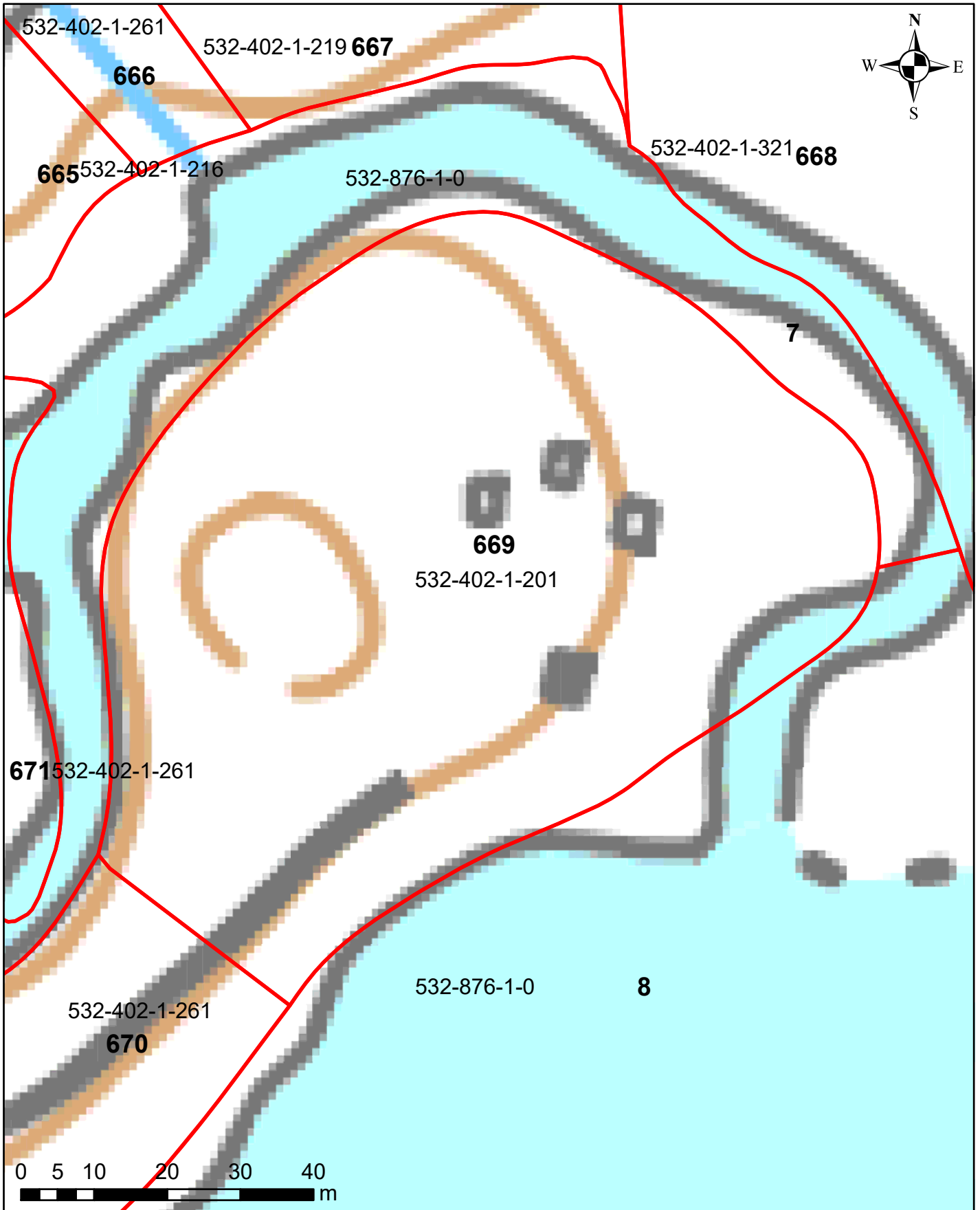


Korkeusvyöhykkeet

- 86,39-86,64 (vesilain mukaiseksi vesialueeksi muuttuvat alue)
- 86,39-86,64 (lammikoksi muuttuva alue)
- 86,64-86,89
- 86,89-87,14
- 87,14-87,39
- 87,39-87,64
- 87,64-87,89
- Kaivu- tai pohjakynnysalue

Juokseva numero 668
Rekisterinumero 532-402-1-321
Page 732 of 759

Salajärven ja Ruuhijärven vedenpinnan nostohanke



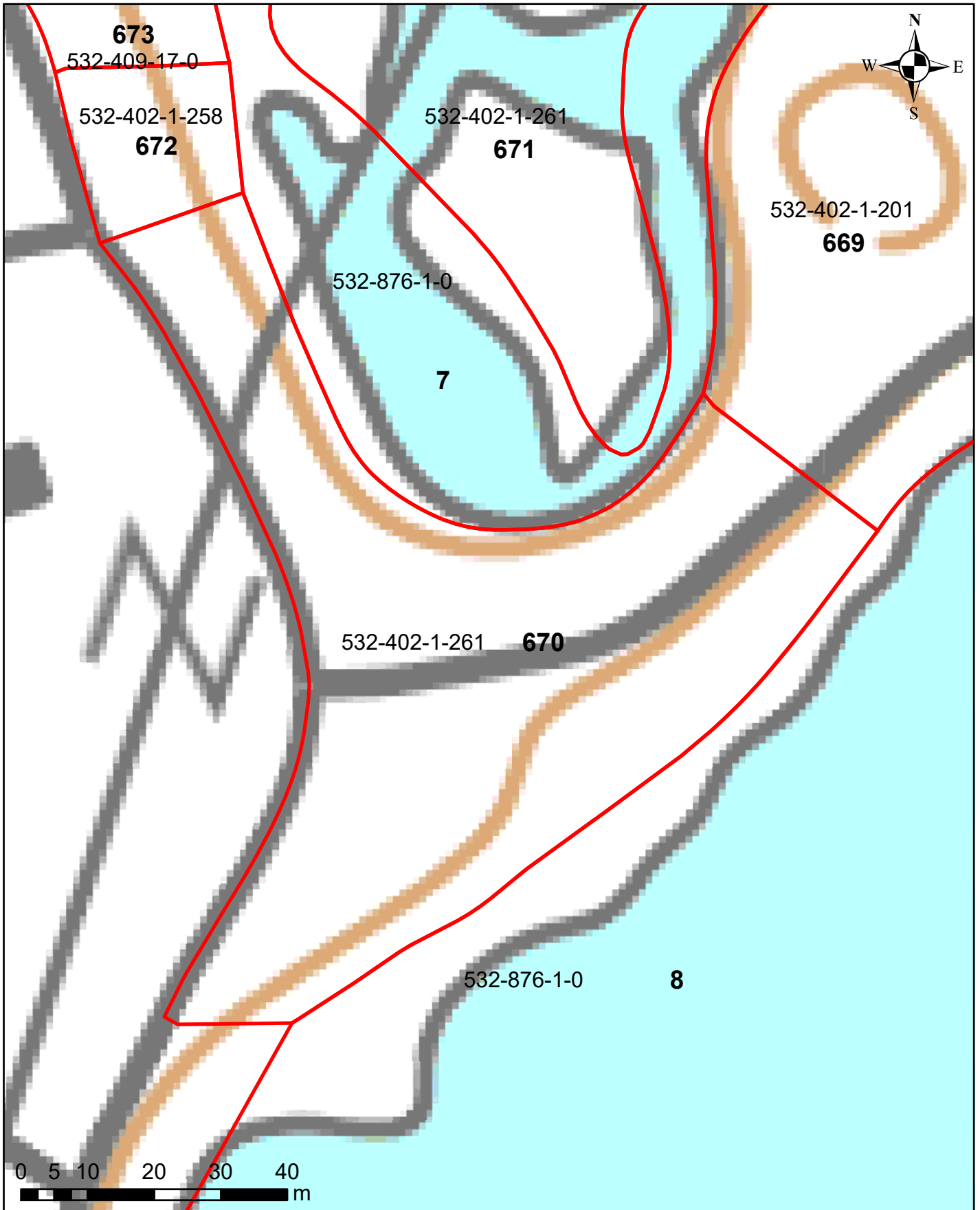
Korkeusvyöhykkeet

- 86,39-86,64 (vesilain mukaiseksi vesialueeksi muuttuvat alue)
- 86,39-86,64 (lammikoksi muuttuva alue)
- 86,64-86,89
- 86,89-87,14
- 87,14-87,39
- 87,39-87,64
- 87,64-87,89
- Kaivu- tai pohjakynnysalue

Juokseva numero 669
Rekisterinumero 532-402-1-201
Page 733 of 759

Ympäristötekniikan insinööritoimisto Jami Aho 31.10.2021
Pohjakartta-aineisto ja kiinteistörajat MML2021

Salajärven ja Ruuhijärven vedenpinnan nostohanke



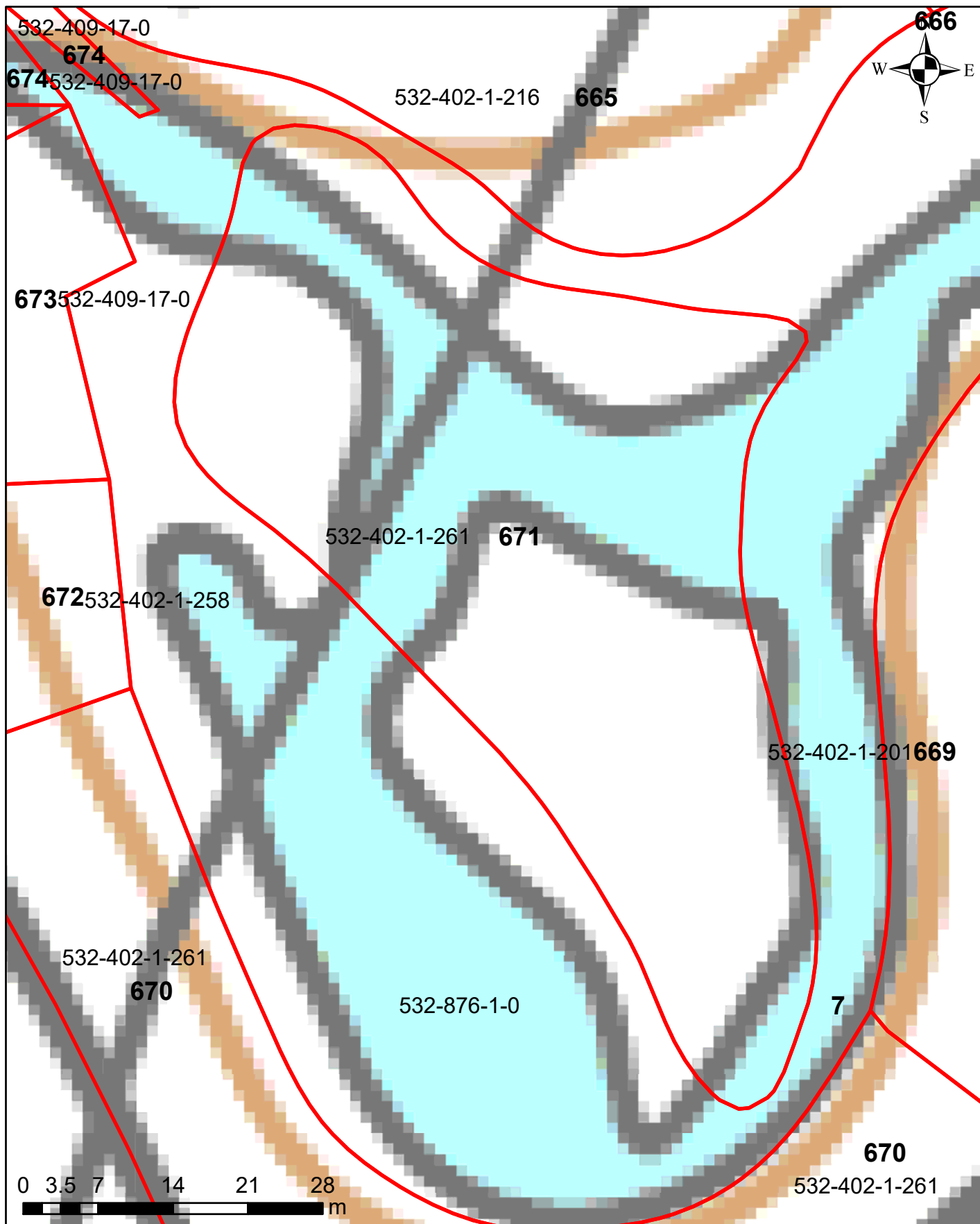
Korkeusvyöhykkeet

- 86,39-86,64 (vesilain mukaiseksi vesialueeksi muuttuvat alue)
- 86,39-86,64 (lammikoksi muuttuva alue)
- 86,64-86,89
- 86,89-87,14
- 87,14-87,39
- 87,39-87,64
- 87,64-87,89
- Kaivu- tai pohjakynnysalue

Juokseva numero 670
Rekisterinumero 532-402-1-261
Page 734 of 759

Ympäristötekniikan insinööritoimisto Jami Aho 31.10.2021
Pohjakartta-aineisto ja kiinteistörajat MML2021

Salajärven ja Ruuhijärven vedenpinnan nostohanke

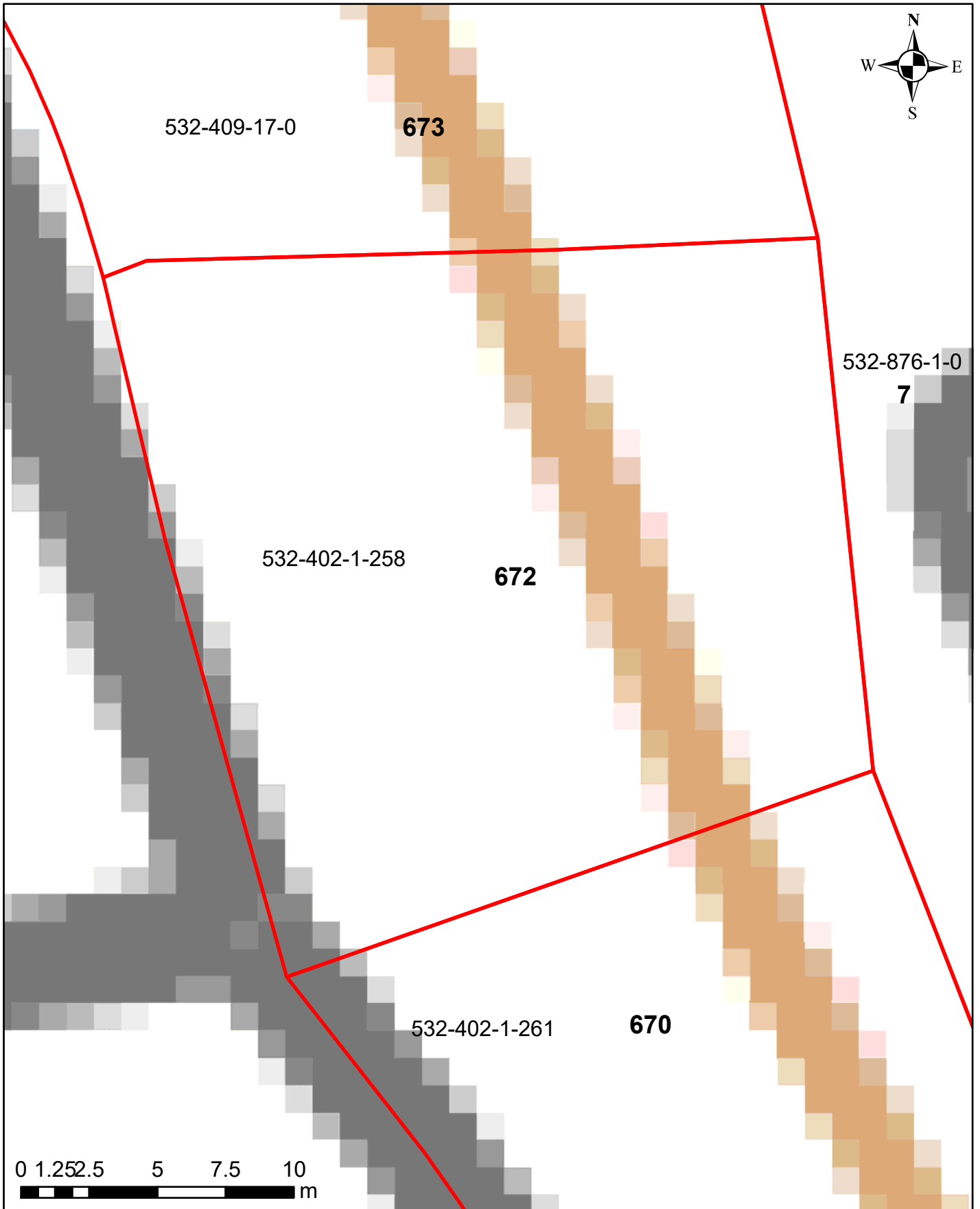


Korkeusvyöhykkeet

- 86,39-86,64 (vesilain mukaiseksi vesialueeksi muuttuvat alue)
- 86,39-86,64 (lammikoksi muuttuva alue)
- 86,64-86,89
- 86,89-87,14
- 87,14-87,39
- 87,39-87,64
- 87,64-87,89
- Kaivu- tai pohjakynnysalue

Juokseva numero 671
Rekisterinumero 532-402-1-261
Page 735 of 759

Salajärven ja Ruuhijärven vedenpinnan nostohanke



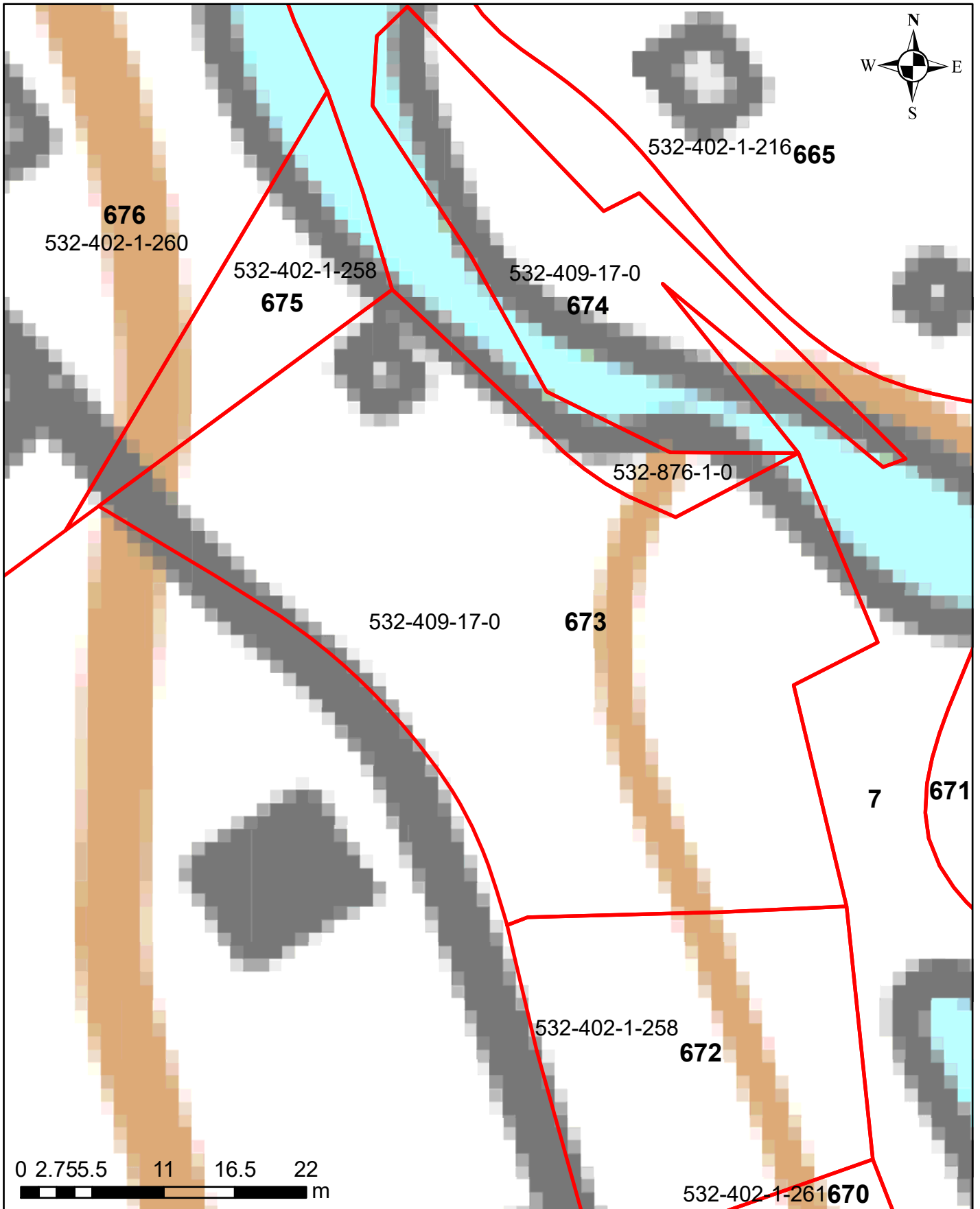
Korkeusvyöhykkeet

- 86,39-86,64 (vesilain mukaiseksi vesialueeksi muuttuvat alue)
- 86,39-86,64 (lammikoksi muuttuva alue)
- 86,64-86,89
- 86,89-87,14
- 87,14-87,39
- 87,39-87,64
- 87,64-87,89
- Kaivu- tai pohjakynnysalue

Juokseva numero 672
Rekisterinumero 532-402-1-258
Page 736 of 759

Ympäristötekniikan insinööritoimisto Jami Aho 31.10.2021
Pohjakartta-aineisto ja kiinteistörajat MML2021

Salajärven ja Ruuhijärven vedenpinnan nostohanke

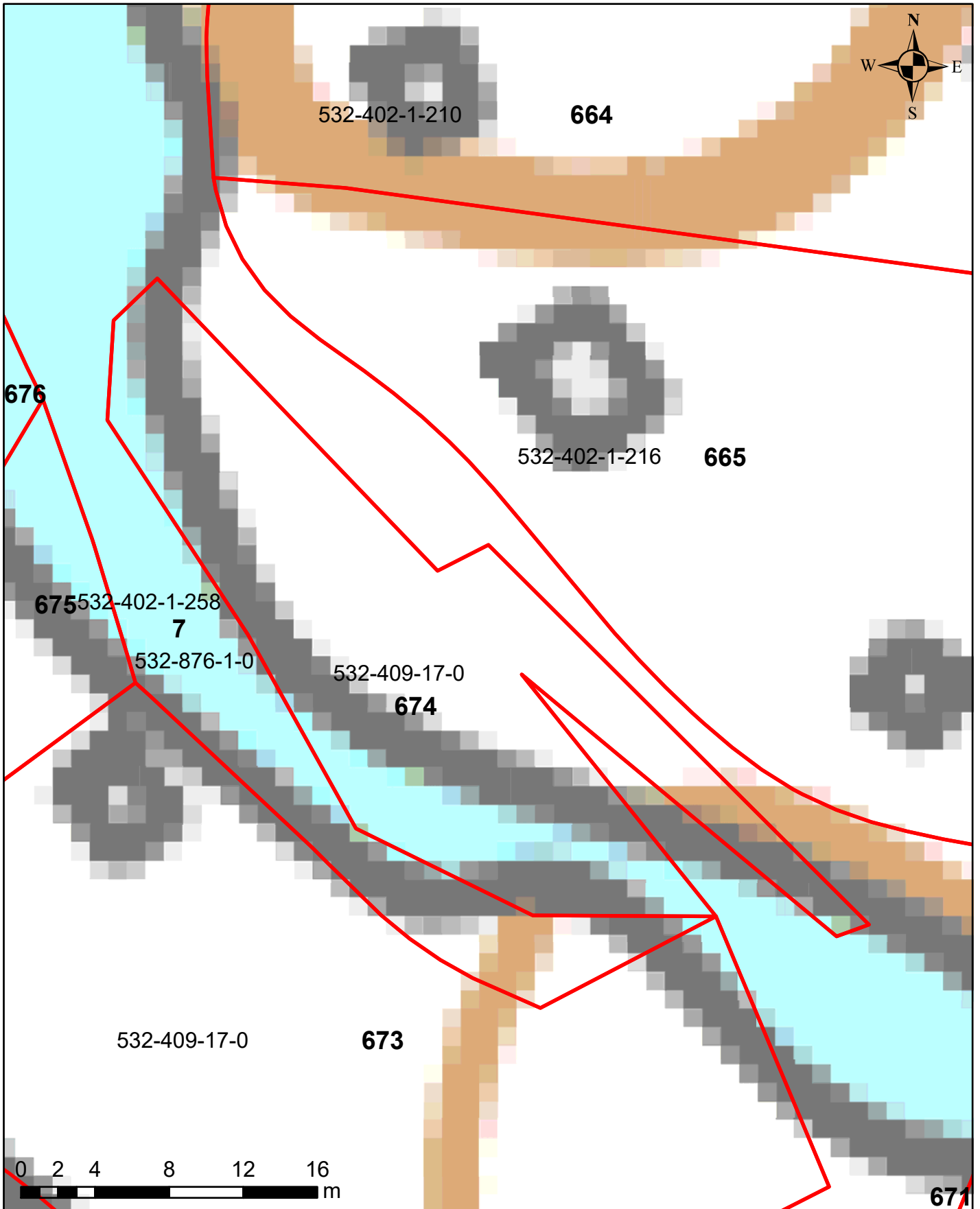


Korkeusvyöhykkeet

- 86,39-86,64 (vesilain mukaiseksi vesialueeksi muuttuvat alue)
- 86,39-86,64 (lammikoksi muuttuva alue)
- 86,64-86,89
- 86,89-87,14
- 87,14-87,39
- 87,39-87,64
- 87,64-87,89
- Kaivu- tai pohjakynnysalue

Juokseva numero 673
Rekisterinumero 532-409-17-0
Page 737 of 759

Salajärven ja Ruuhijärven vedenpinnan nostohanke

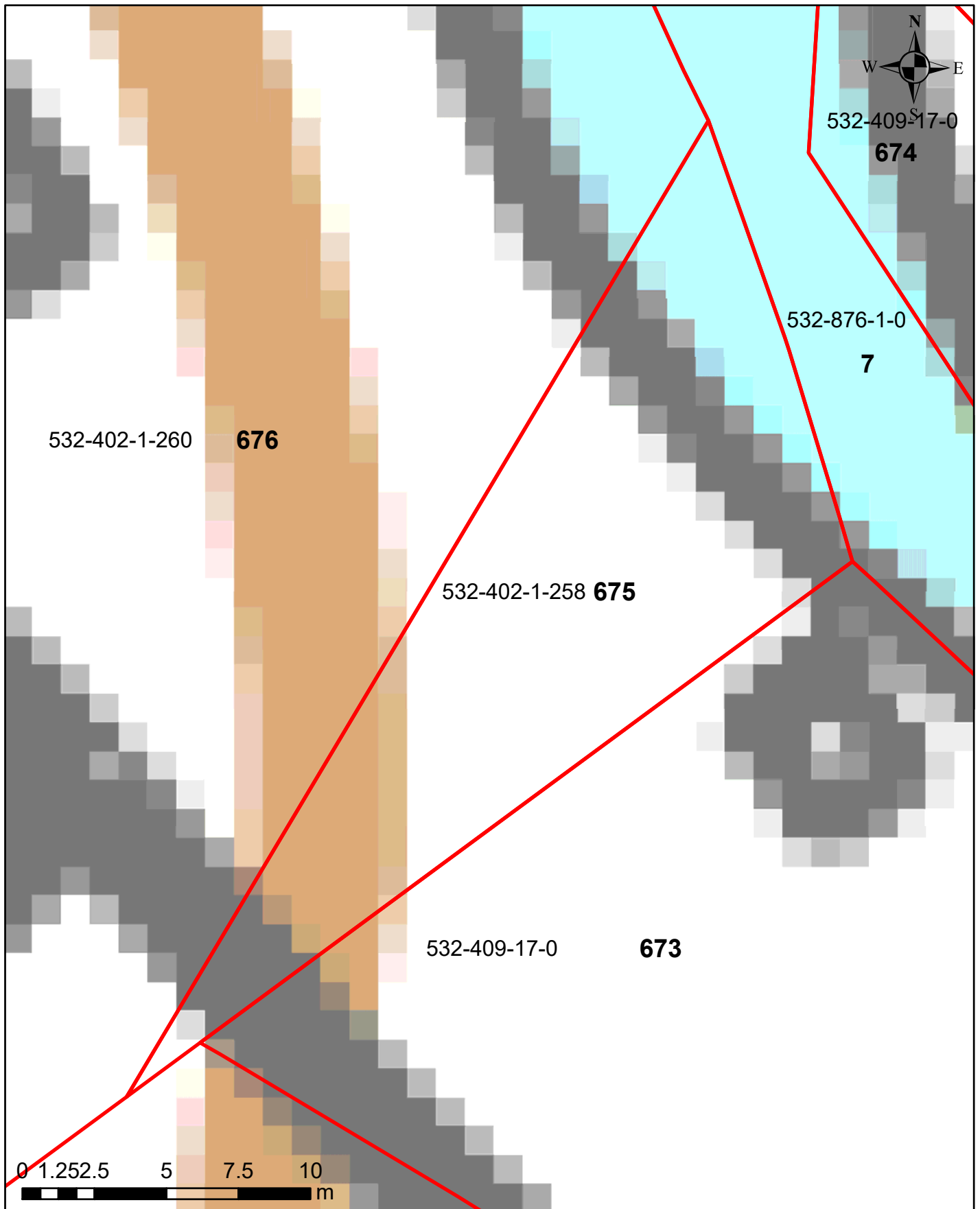


Korkeusvyöhykkeet

- 86,39-86,64 (vesilain mukaiseksi vesialueeksi muuttuvat alue)
- 86,39-86,64 (lammikoksi muuttuva alue)
- 86,64-86,89
- 86,89-87,14
- 87,14-87,39
- 87,39-87,64
- 87,64-87,89
- Kaivu- tai pohjakynnysalue

Juokseva numero 674
Rekisterinumero 532-409-17-0
Page 738 of 759

Salajärven ja Ruuhijärven vedenpinnan nostohanke



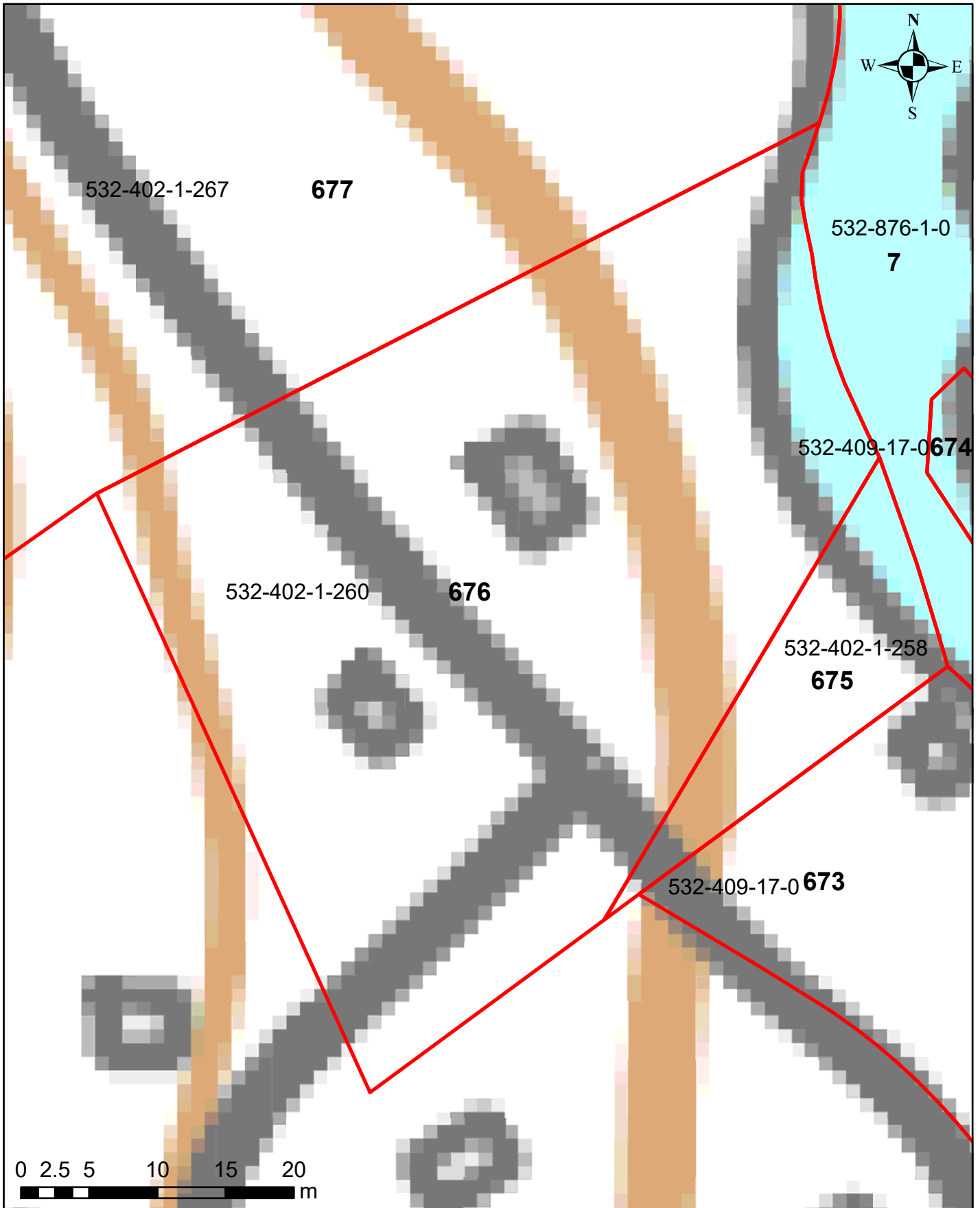
Korkeusvyöhykkeet

- 86,39-86,64 (vesilain mukaiseksi vesialueeksi muuttuvat alue)
- 86,39-86,64 (lammikoksi muuttuva alue)
- 86,64-86,89
- 86,89-87,14
- 87,14-87,39
- 87,39-87,64
- 87,64-87,89
- Kaivu- tai pohjakynnysalue

Juokseva numero 675
Rekisterinumero 532-402-1-258
Page 739 of 759

Ympäristötekniikan insinööritoimisto Jami Aho 31.10.2021
Pohjakartta-aineisto ja kiinteistörajat MML2021

Salajärven ja Ruuhijärven vedenpinnan nostohanke



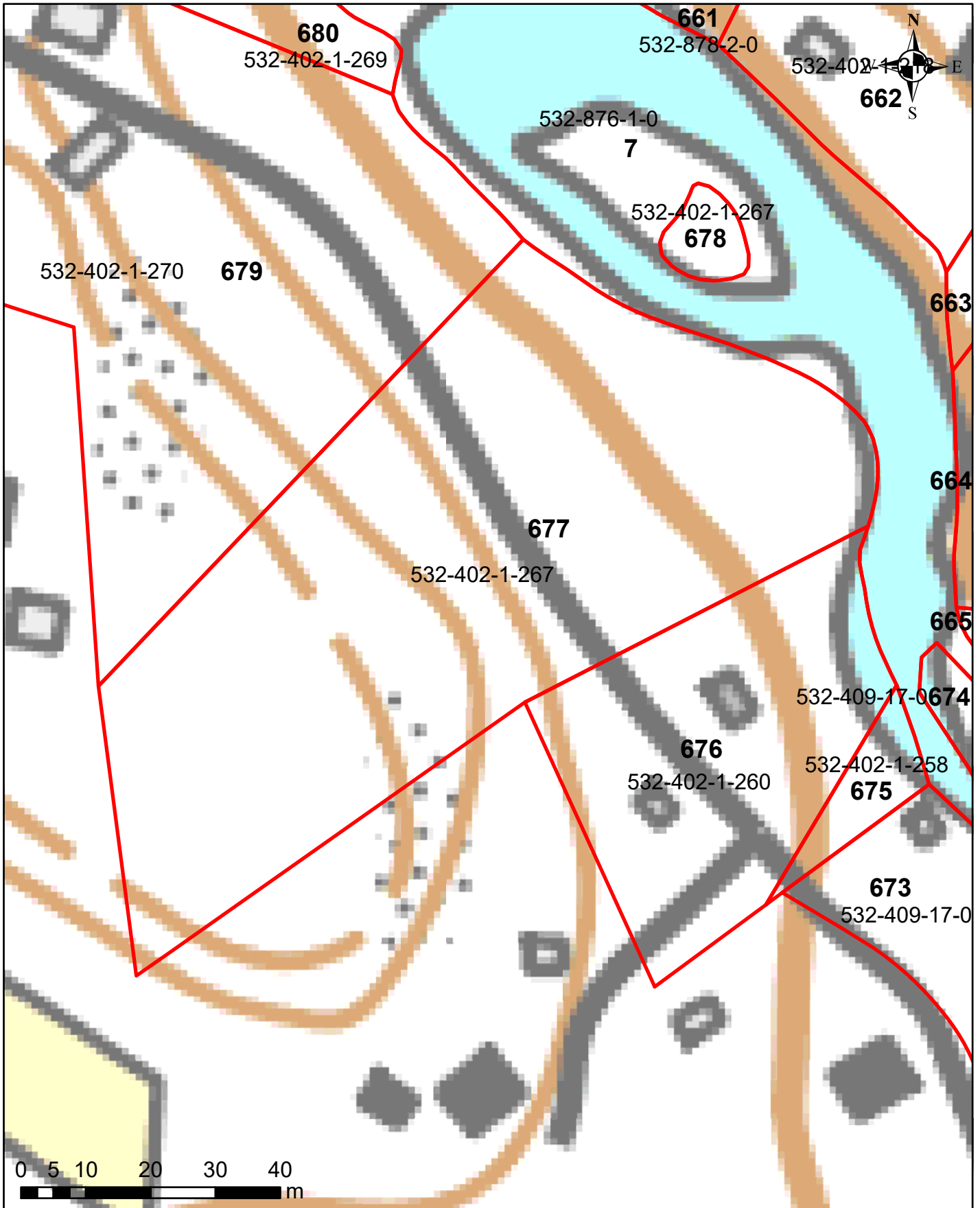
Korkeusvyöhykkeet

- 86,39-86,64 (vesilain mukaiseksi vesialueeksi muuttuvat alue)
- 86,39-86,64 (lammikoksi muuttuva alue)
- 86,64-86,89
- 86,89-87,14
- 87,14-87,39
- 87,39-87,64
- 87,64-87,89
- Kaivu- tai pohjakynnysalue

Juokseva numero 676
Rekisterinumero 532-402-1-260
Page 740 of 759

Ympäristötekniikan insinööritoimisto Jami Aho 31.10.2021
Pohjakartta-aineisto ja kiinteistörajat MML2021

Salajärven ja Ruuhijärven vedenpinnan nostohanke



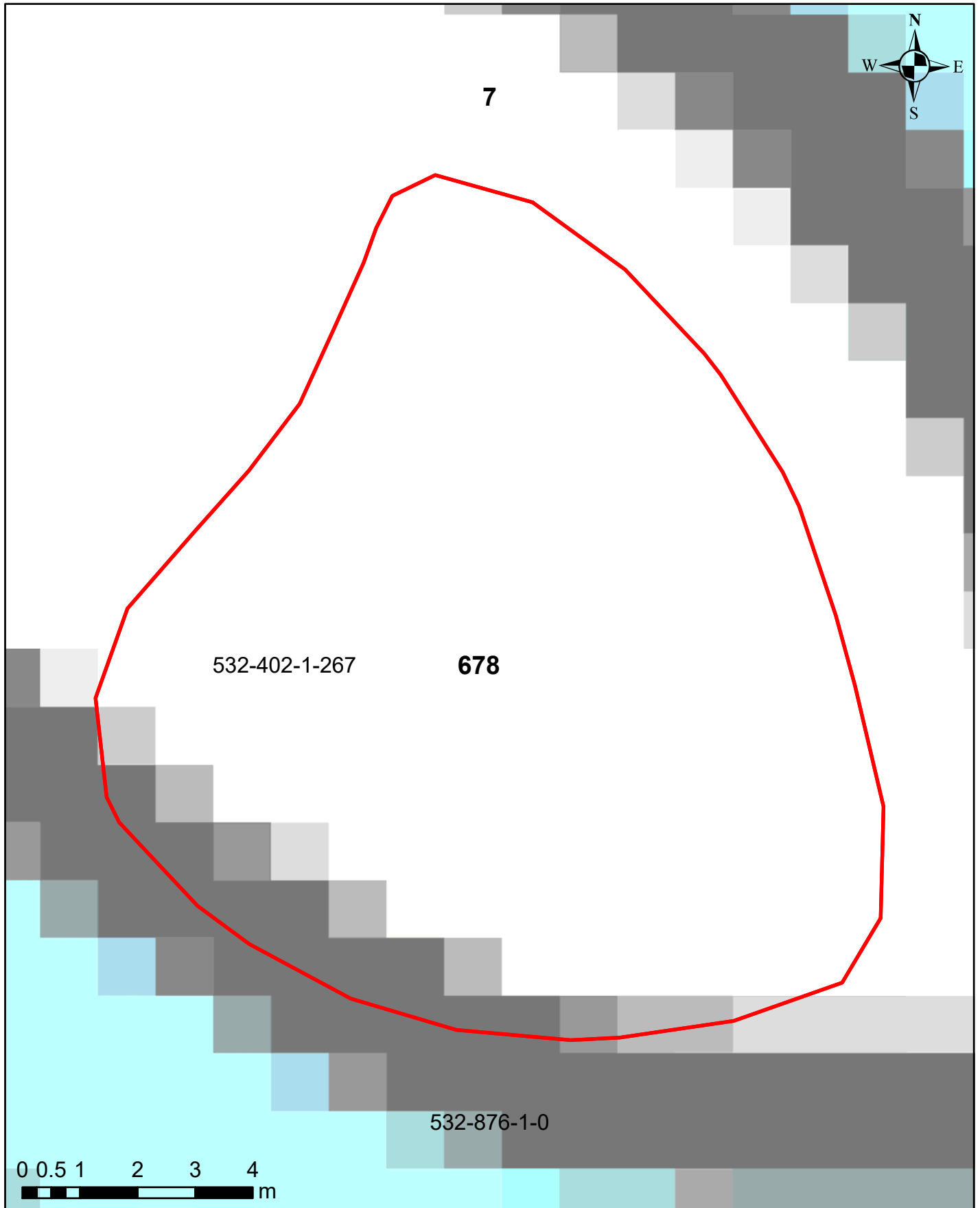
Korkeusvyöhykkeet

- 86,39-86,64 (vesilain mukaiseksi vesialueeksi muuttuvat alue)
- 86,39-86,64 (lammikoksi muuttuva alue)
- 86,64-86,89
- 86,89-87,14
- 87,14-87,39
- 87,39-87,64
- 87,64-87,89
- Kaivu- tai pohjakynnysalue

Juokseva numero 677
Rekisterinumero 532-402-1-267
Page 741 of 759

Ympäristötekniikan insinööritoimisto Jami Aho 31.10.2021
Pohjakartta-aineisto ja kiinteistörajat MML2021

Salajärven ja Ruuhijärven vedenpinnan nostohanke



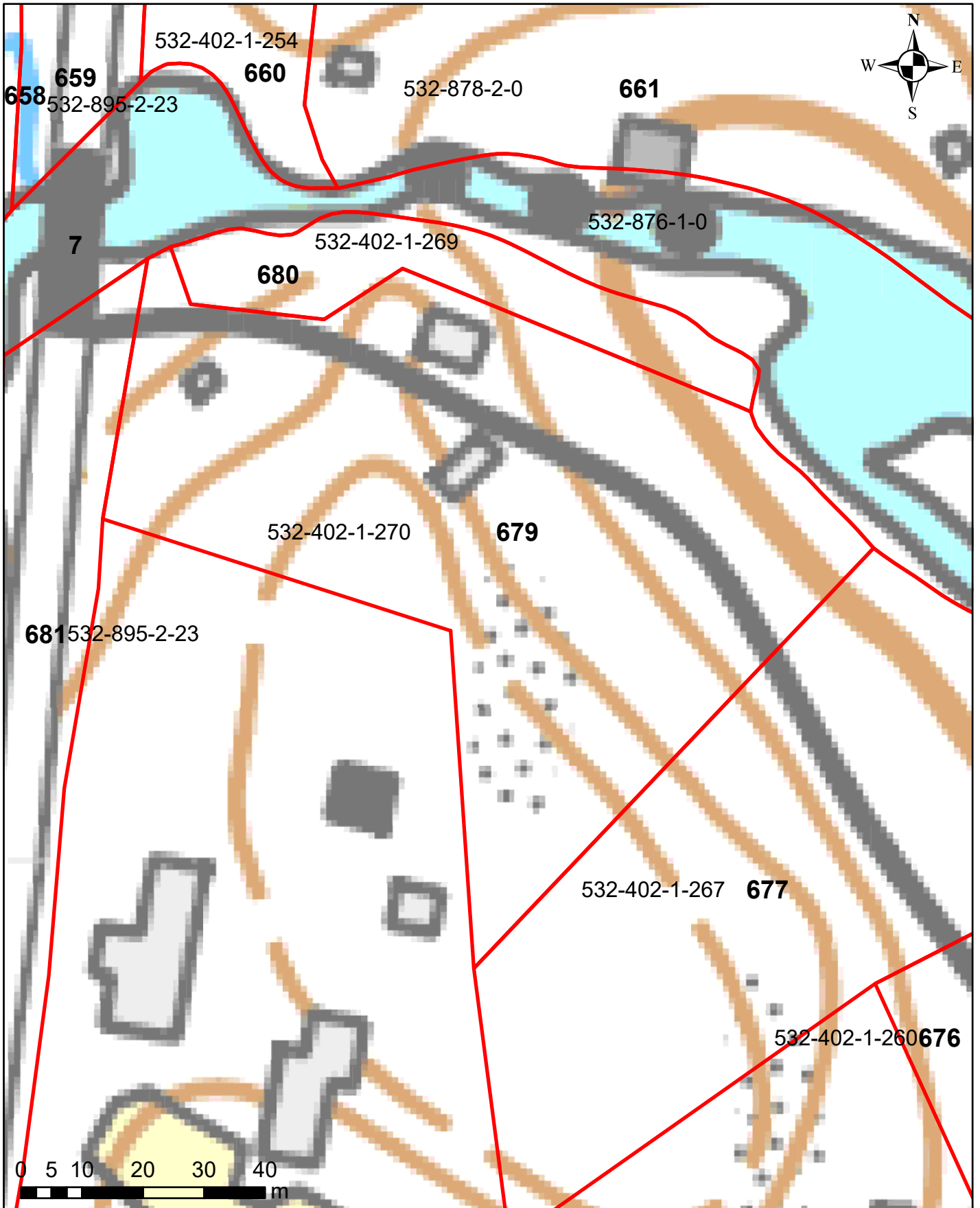
Korkeusvyöhykkeet

- 86,39-86,64 (vesilain mukaiseksi vesialueeksi muuttuvat alue)
- 86,39-86,64 (lammikoksi muuttuva alue)
- 86,64-86,89
- 86,89-87,14
- 87,14-87,39
- 87,39-87,64
- 87,64-87,89
- Kaivu- tai pohjakynnysalue

Juokseva numero 678
Rekisterinumero 532-402-1-267
Page 742 of 759

Ympäristötekniikan insinööritoimisto Jami Aho 31.10.2021
Pohjakartta-aineisto ja kiinteistörajat MML2021

Salajärven ja Ruuhijärven vedenpinnan nostohanke



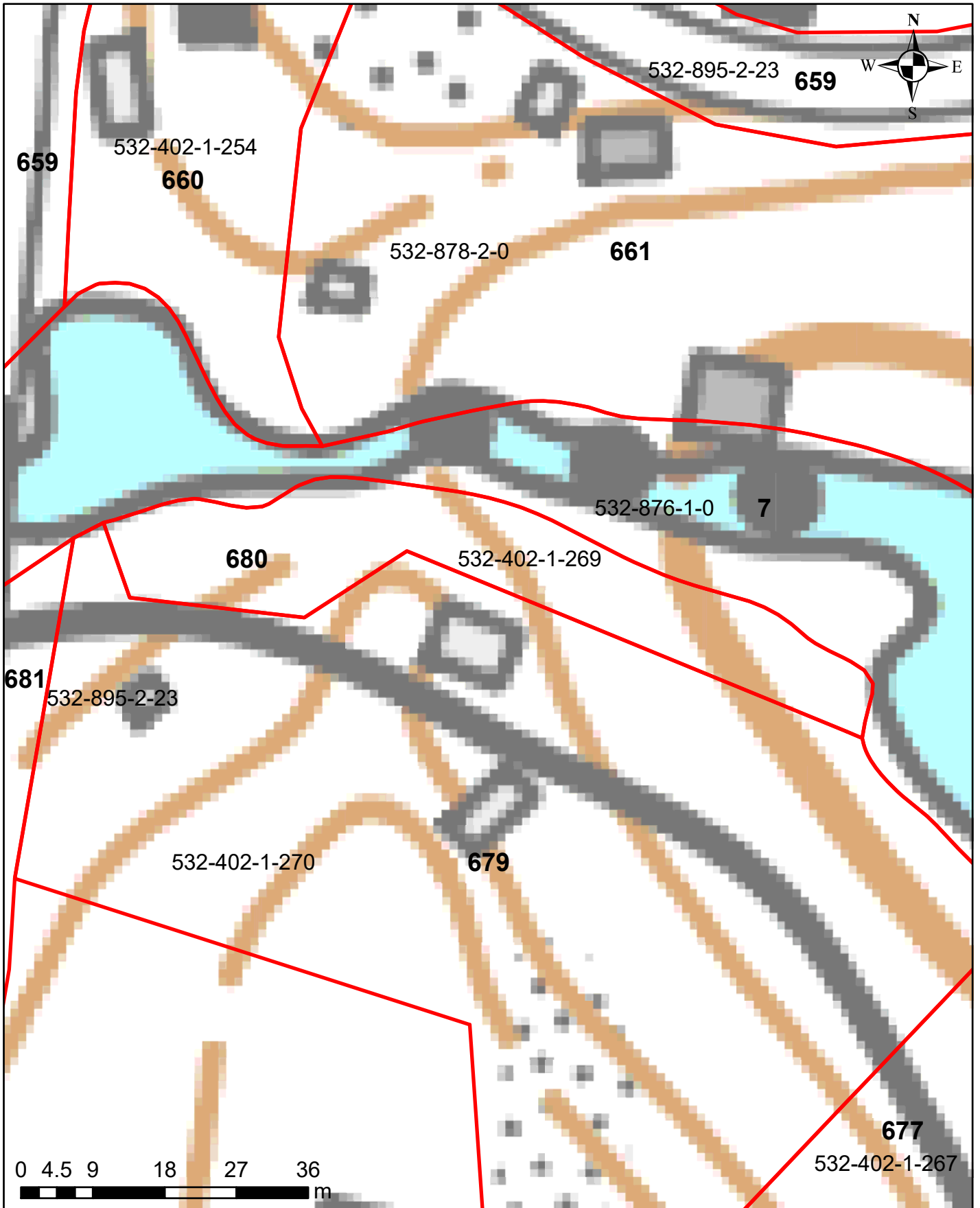
Korkeusvyöhykkeet

- 86,39-86,64 (vesilain mukaiseksi vesialueeksi muuttuvat alue)
- 86,39-86,64 (lammikoksi muuttuva alue)
- 86,64-86,89
- 86,89-87,14
- 87,14-87,39
- 87,39-87,64
- 87,64-87,89
- Kaivu- tai pohjakynnysalue

Juokseva numero 679
Rekisterinumero 532-402-1-270
Page 743 of 759

Ympäristötekniikan insinööritoimisto Jami Aho 31.10.2021
Pohjakartta-aineisto ja kiinteistörajat MML2021

Salajärven ja Ruuhijärven vedenpinnan nostohanke



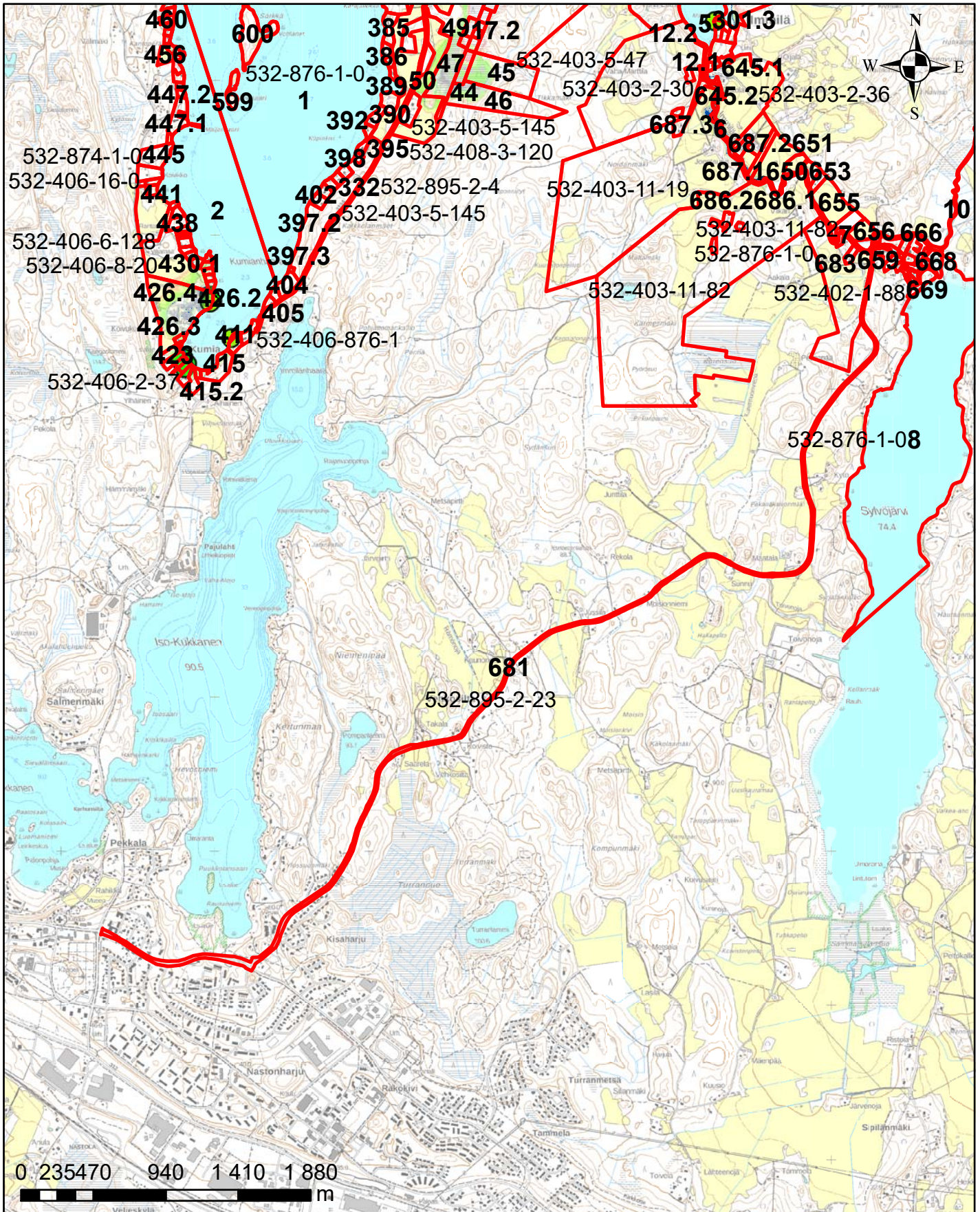
Korkeusvyöhykkeet

- 86,39-86,64 (vesilain mukaiseksi vesialueeksi muuttuvat alue)
- 86,39-86,64 (lammikoksi muuttuva alue)
- 86,64-86,89
- 86,89-87,14
- 87,14-87,39
- 87,39-87,64
- 87,64-87,89
- Kaivu- tai pohjakynnysalue

Juokseva numero 680
Rekisterinumero 532-402-1-269
Page 744 of 759

Ympäristötekniikan insinööritoimisto Jami Aho 31.10.2021
Pohjakartta-aineisto ja kiinteistörajat MML2021

Salajärven ja Ruuhijärven vedenpinnan nostohanke

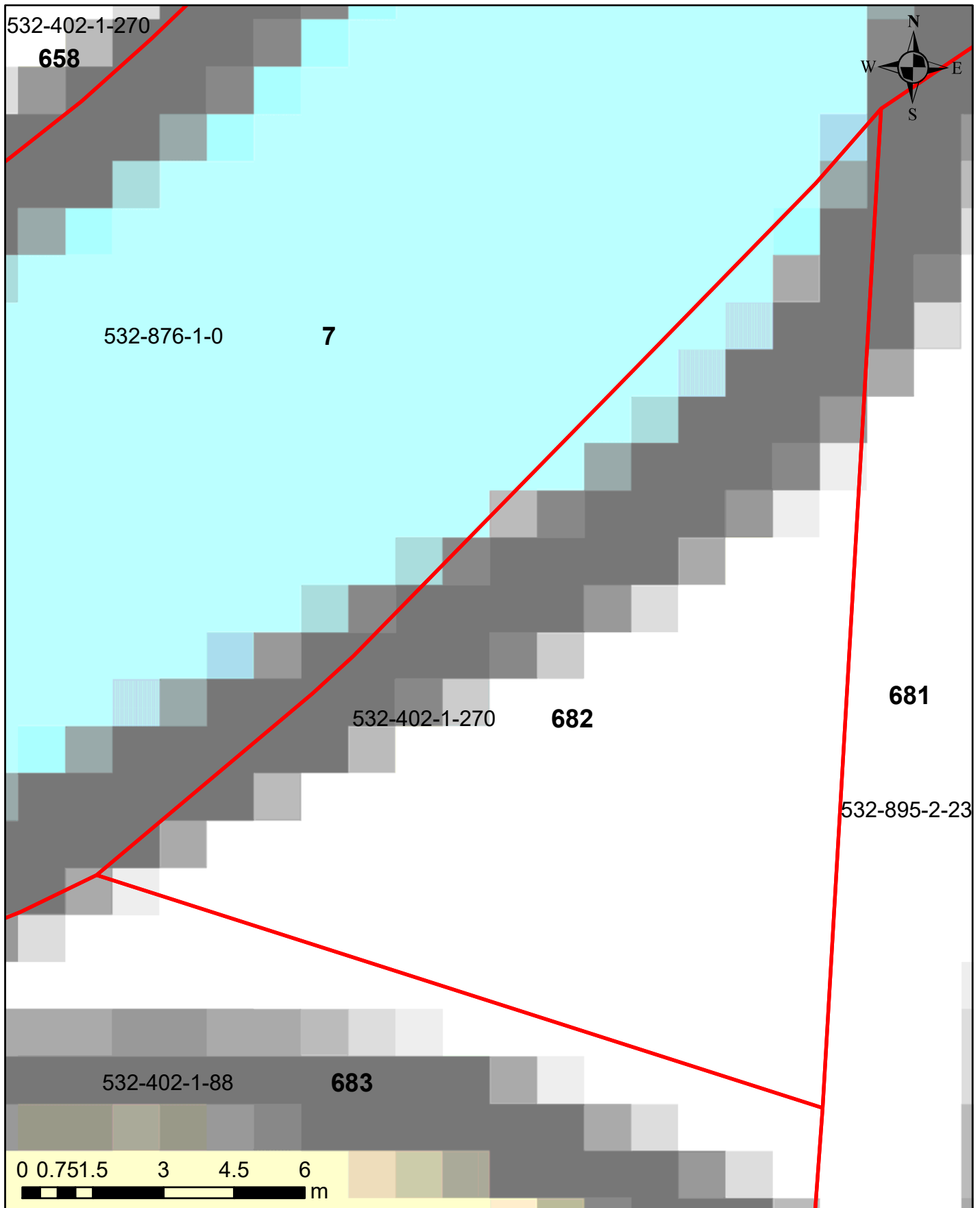


Korkeusvyöhykkeet

- 86,39-86,64 (vesilain mukaisesti vesialueeksi muuttuvat alue)
- 86,39-86,64 (lammikoksi muuttuva alue)
- 86,64-86,89
- 86,89-87,14
- 87,14-87,39
- 87,39-87,64
- 87,64-87,89
- Kaivu- tai pohjakynnysalue

Juokseva numero 681
 Rekisterinumero 532-895-2-23
 Page 745 of 759

Salajärven ja Ruuhijärven vedenpinnan nostohanke



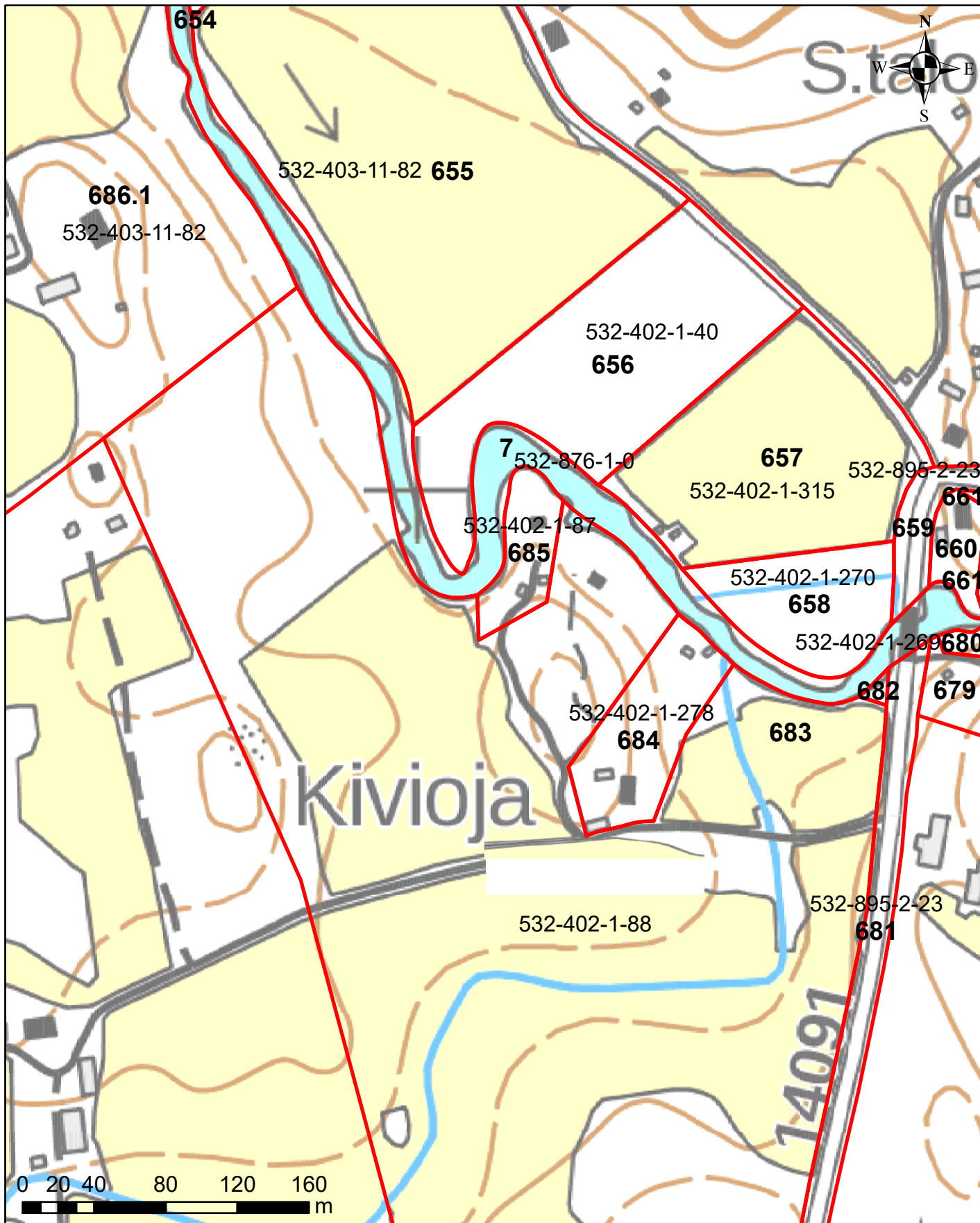
Korkeusvyöhykkeet

- 86,39-86,64 (vesilain mukaiseksi vesialueeksi muuttuvat alue)
- 86,39-86,64 (lammikoksi muuttuva alue)
- 86,64-86,89
- 86,89-87,14
- 87,14-87,39
- 87,39-87,64
- 87,64-87,89
- Kaivu- tai pohjakynnysalue

Juokseva numero 682
 Rekisterinumero 532-402-1-270
 Page 746 of 759

Ympäristötekniikan insinööritoimisto Jami Aho 31.10.2021
 Pohjakartta-aineisto ja kiinteistörajat MML2021

Salajärven ja Ruuhijärven vedenpinnan nostohanke



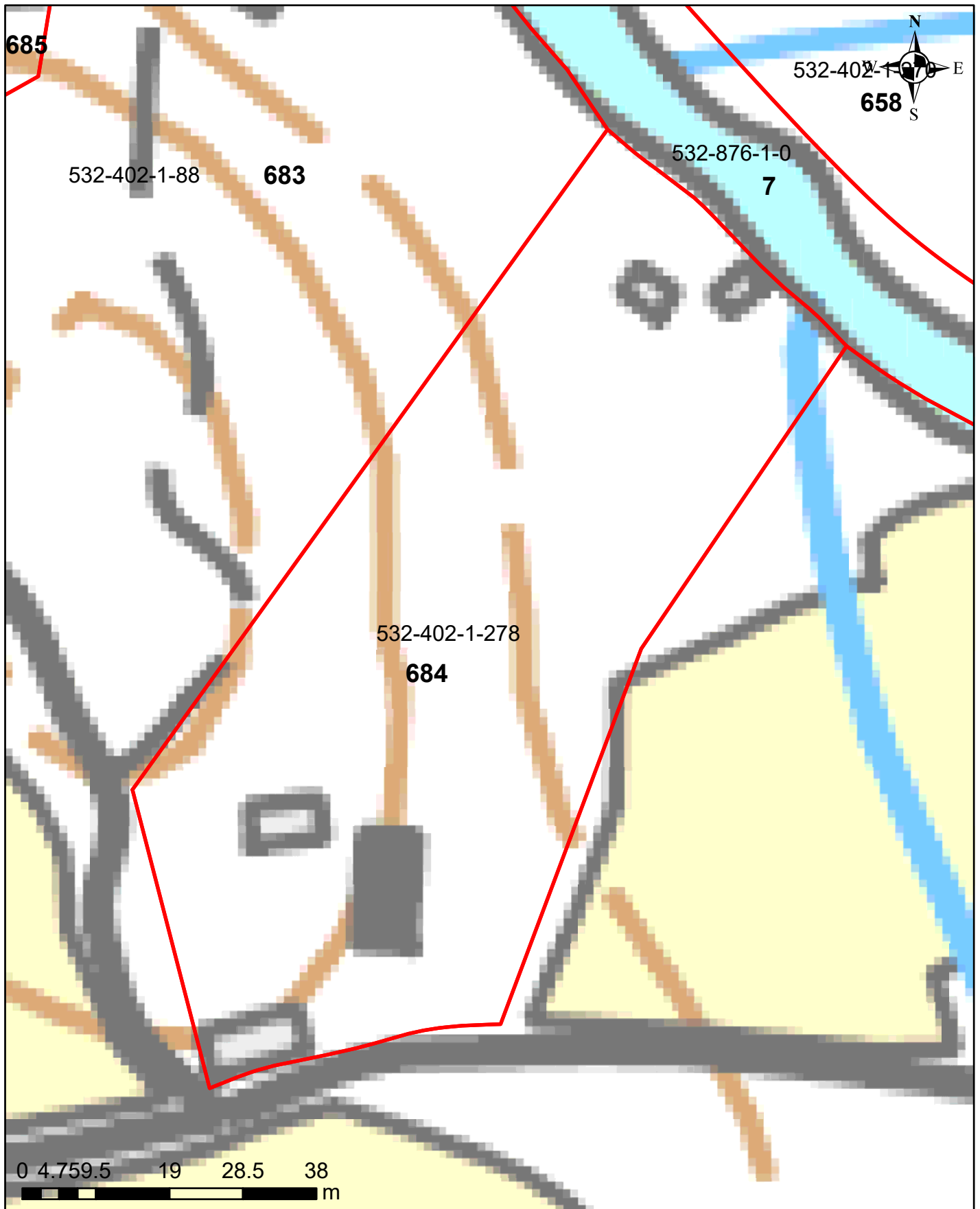
Korkeusvyöhykkeet

- 86,39-86,64 (vesilain mukaiseksi vesialueeksi muuttuvat alue)
- 86,39-86,64 (lammikoksi muuttuva alue)
- 86,64-86,89
- 86,89-87,14
- 87,14-87,39
- 87,39-87,64
- 87,64-87,89
- Kaivu- tai pohjakynnysalue

Juokseva numero 683
 Rekisterinumero 532-402-1-88
 Page 747 of 759

Ympäristötekniikan insinööri Jami Aho 31.10.2021
 Pohjakartta-aineisto ja kiinteistörajat MML2021

Salajärven ja Ruuhijärven vedenpinnan nostohanke



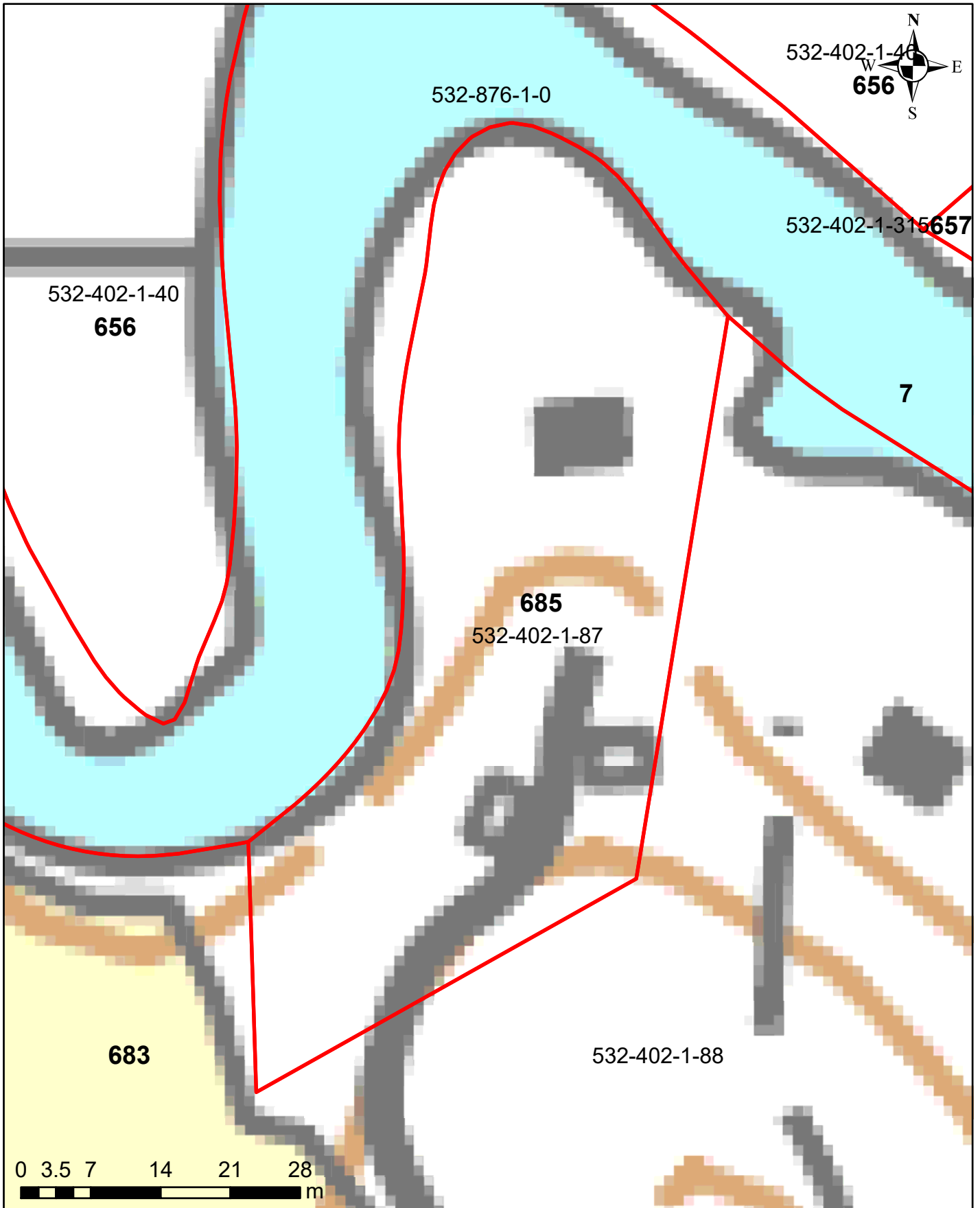
Korkeusvyöhykkeet

- 86,39-86,64 (vesilain mukaiseksi vesialueeksi muuttuvat alue)
- 86,39-86,64 (lammikoksi muuttuva alue)
- 86,64-86,89
- 86,89-87,14
- 87,14-87,39
- 87,39-87,64
- 87,64-87,89
- Kaivu- tai pohjakynnysalue

Juokseva numero 684
Rekisterinumero 532-402-1-278
Page 748 of 759

Ympäristötekniikan insinööritoimisto Jami Aho 31.10.2021
Pohjakartta-aineisto ja kiinteistörajat MML2021

Salajärven ja Ruuhijärven vedenpinnan nostohanke

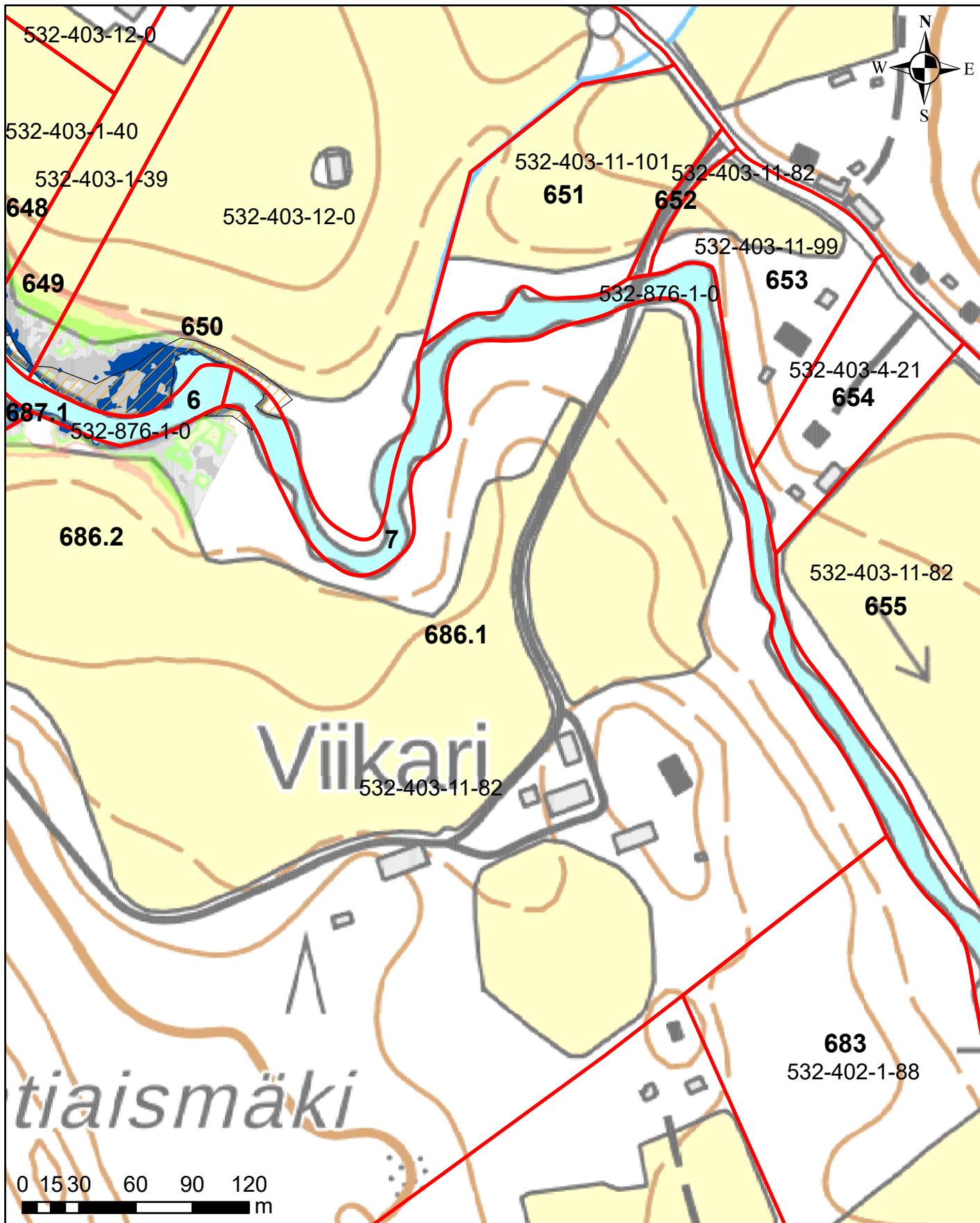


Korkeusvyöhykkeet

- 86,39-86,64 (vesilain mukaiseksi vesialueeksi muuttuvat alue)
- 86,39-86,64 (lammikoksi muuttuva alue)
- 86,64-86,89
- 86,89-87,14
- 87,14-87,39
- 87,39-87,64
- 87,64-87,89
- Kaivu- tai pohjakynnysalue

Juokseva numero 685
Rekisterinumero 532-402-1-87
Page 749 of 759

Salajärven ja Ruuhijärven vedenpinnan nostohanke



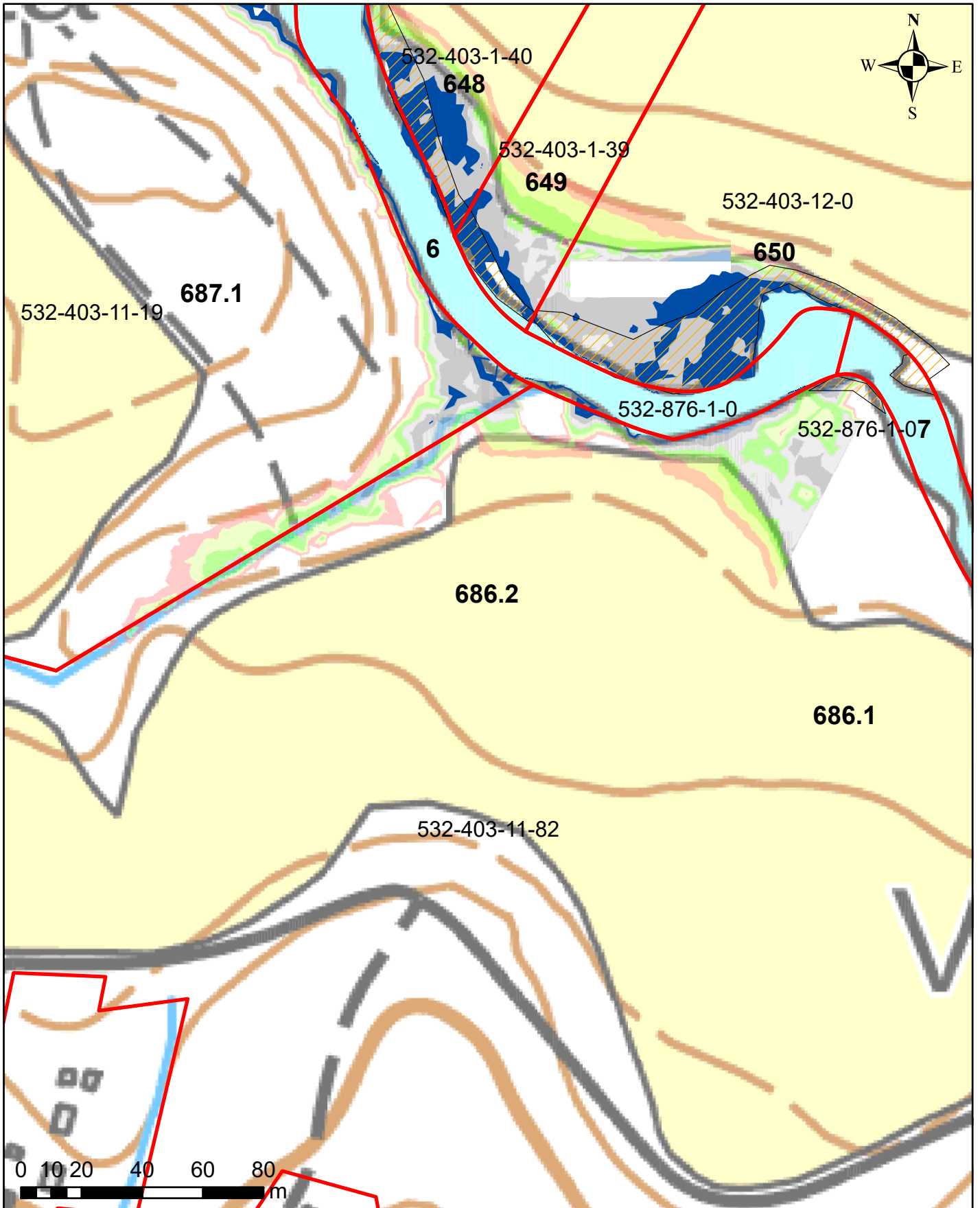
Korkeusvyöhykkeet

- 86,39-86,64 (vesilain mukaiseksi vesialueeksi muuttuvat alue)
- 86,39-86,64 (lammikoksi muuttuva alue)
- 86,64-86,89
- 86,89-87,14
- 87,14-87,39
- 87,39-87,64
- 87,64-87,89
- Kaivu- tai pohjakynnysalue

Juokseva numero 686
 Rekisterinumero 532-403-11-82
 Page 750 of 759

Ympäristötekniikan insinööri Jami Aho 31.10.2021
 Pohjakartta-aineisto ja kiinteistörajat MML2021

Salajärven ja Ruuhijärven vedenpinnan nostohanke



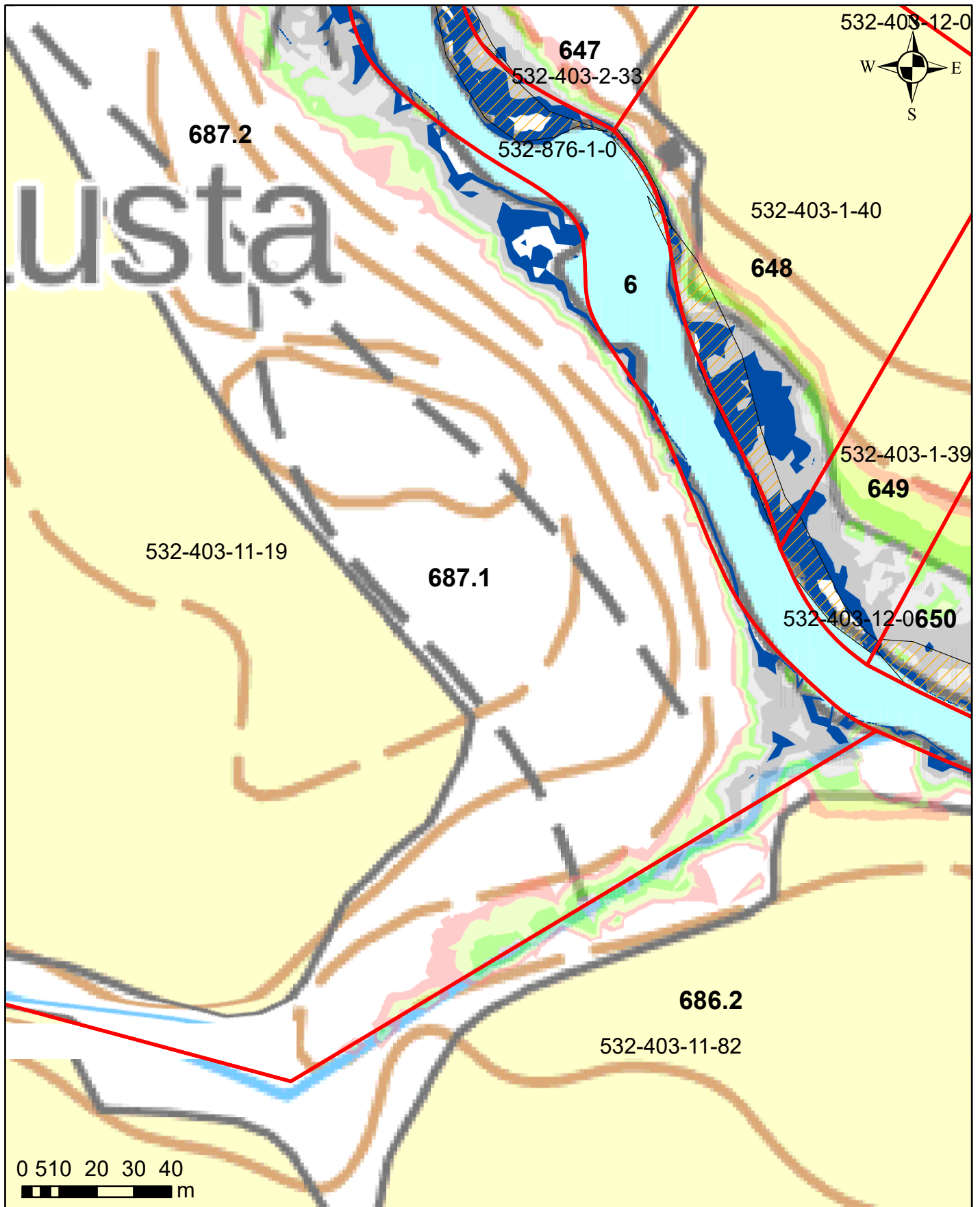
Korkeusvyöhykkeet

- 86,39-86,64 (vesilain mukaiseksi vesialueeksi muuttuvat alue)
- 86,39-86,64 (lammikoksi muuttuva alue)
- 86,64-86,89
- 86,89-87,14
- 87,14-87,39
- 87,39-87,64
- 87,64-87,89
- Kaivu- tai pohjakynnysalue

Juokseva numero 686
Rekisterinumero 532-403-11-82
Page 751 of 759

Ympäristötekniikan insinööritoimisto Jami Aho 31.10.2021
Pohjakartta-aineisto ja kiinteistörajat MML2021

Salajärven ja Ruuhijärven vedenpinnan nostohanke



Korkeusvyöhykkeet

- 86,39-86,64 (vesilain mukaiseksi vesialueeksi muuttuvat alue)
- 86,39-86,64 (lammikoksi muuttuva alue)
- 86,64-86,89
- 86,89-87,14
- 87,14-87,39
- 87,39-87,64
- 87,64-87,89
- Kaivu- tai pohjakynnysalue

Juokseva numero 687
Rekisterinumero 532-403-11-19
Page 752 of 759

Ympäristötekniikan insinööri Jami Aho 31.10.2021
Pohjakartta-aineisto ja kiinteistörajat MML2021

Salajärven ja Ruuhijärven vedenpinnan nostohanke



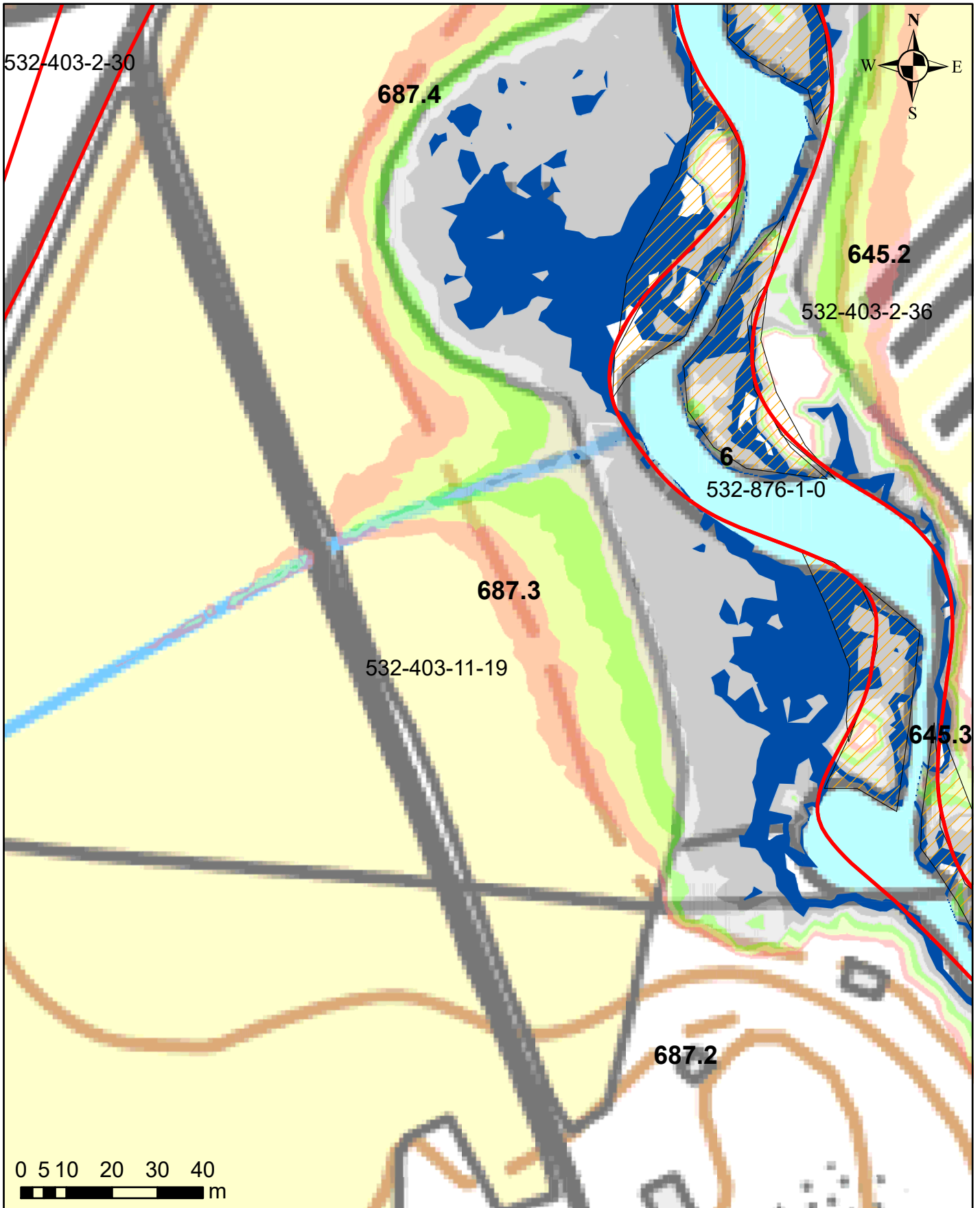
Korkeusvyöhykkeet

- 86,39-86,64 (vesilain mukaiseksi vesialueeksi muuttuvat alue)
- 86,39-86,64 (lammikoksi muuttuva alue)
- 86,64-86,89
- 86,89-87,14
- 87,14-87,39
- 87,39-87,64
- 87,64-87,89
- Kaivu- tai pohjakynnysalue

Juokseva numero 687
Rekisterinumero 532-403-11-19
Page 753 of 759

Ympäristötekniikan insinööritoimisto Jami Aho 31.10.2021
Pohjakartta-aineisto ja kiinteistörajat MML2021

Salajärven ja Ruuhijärven vedenpinnan nostohanke



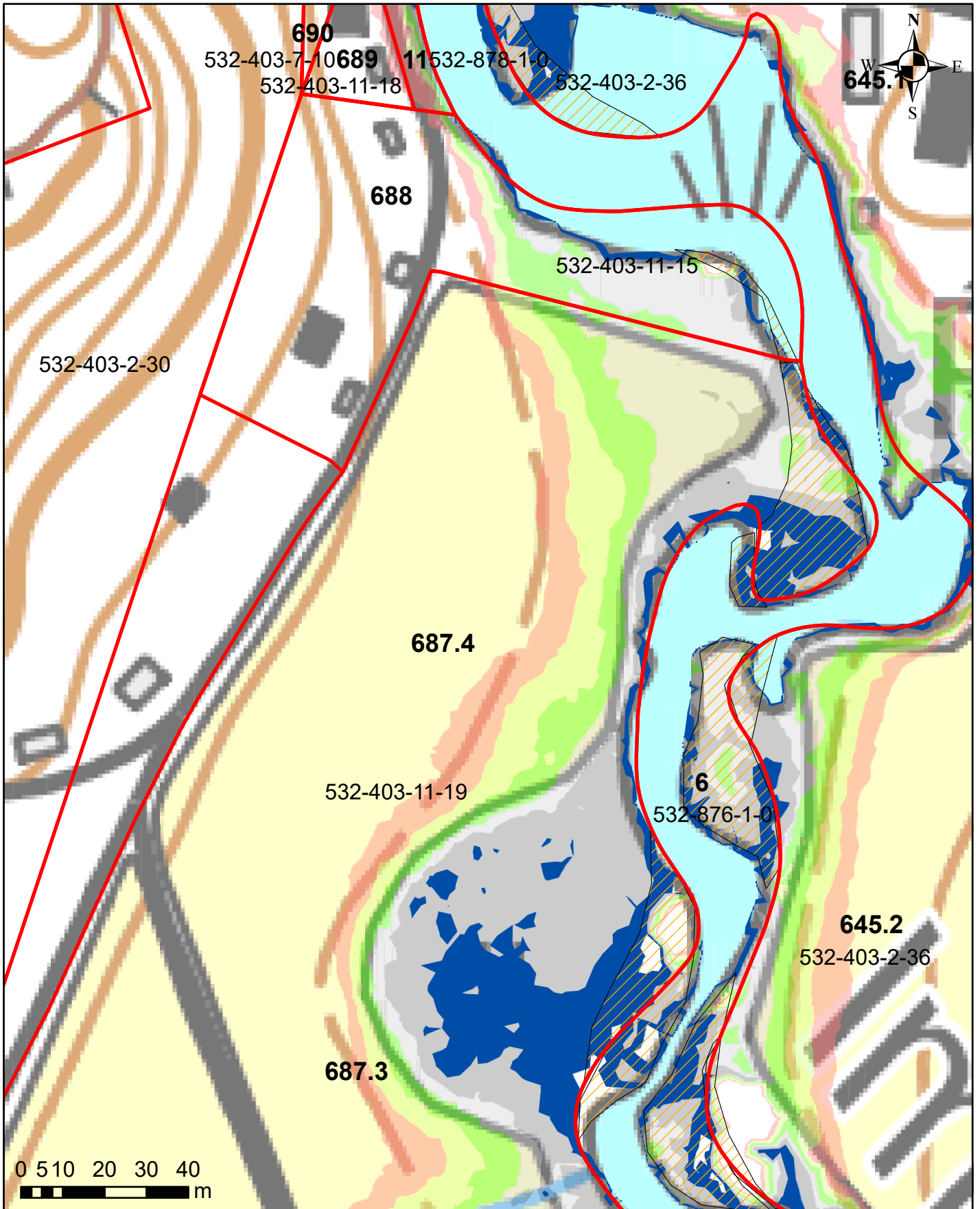
Korkeusvyöhykkeet

- 86,39-86,64 (vesilain mukaiseksi vesialueeksi muuttuvat alue)
- 86,39-86,64 (lammikoksi muuttuva alue)
- 86,64-86,89
- 86,89-87,14
- 87,14-87,39
- 87,39-87,64
- 87,64-87,89
- Kaivu- tai pohjakynnysalue

Juokseva numero 687
Rekisterinumero 532-403-11-19
Page 754 of 759

Ympäristötekniikan insinööritoimisto Jami Aho 31.10.2021
Pohjakartta-aineisto ja kiinteistörajat MML2021

Salajärven ja Ruuhijärven vedenpinnan nostohanke



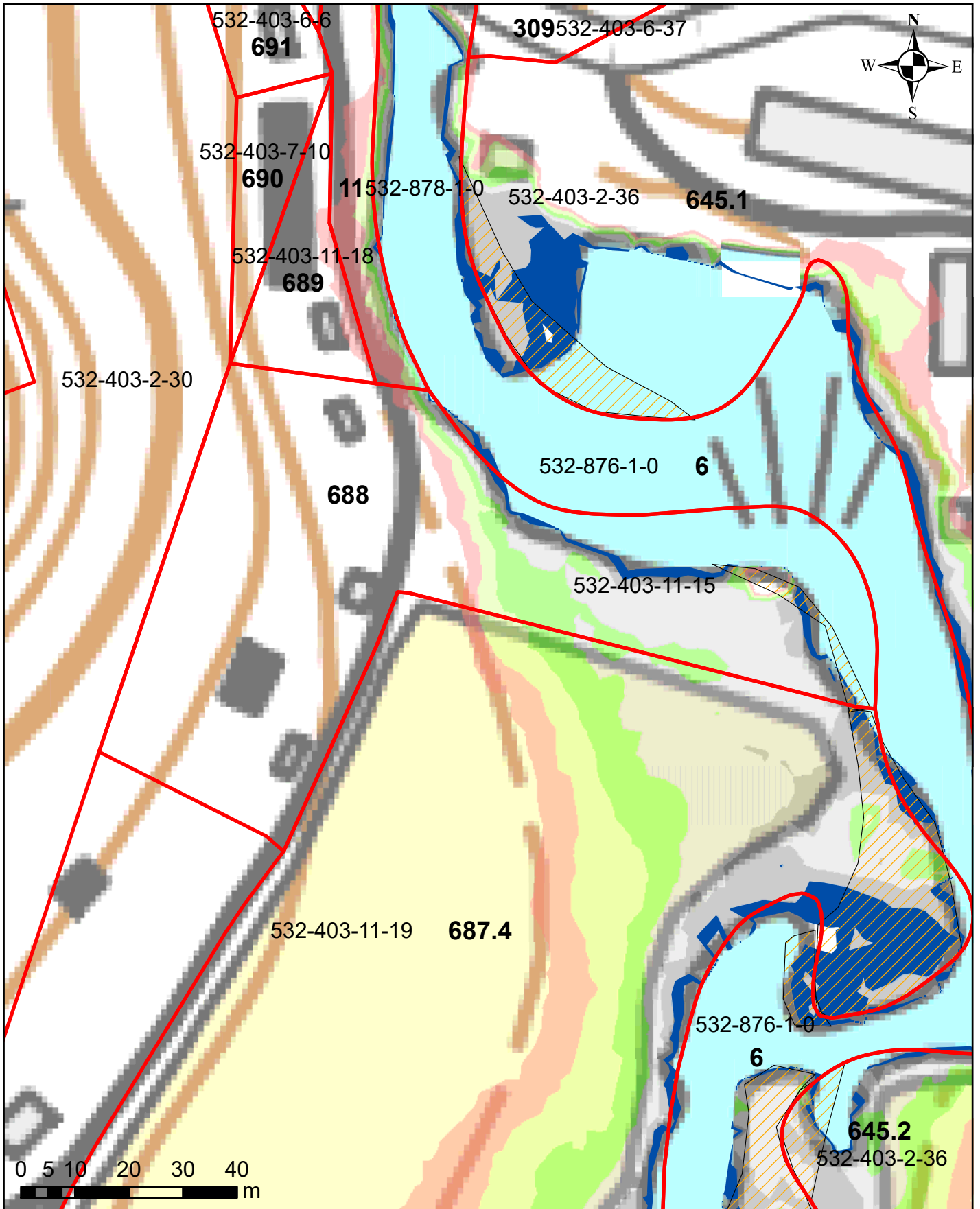
Korkeusvyöhykkeet

- 86,39-86,64 (vesilain mukaiseksi vesialueeksi muuttuvat alue)
- 86,39-86,64 (lammikoksi muuttuva alue)
- 86,64-86,89
- 86,89-87,14
- 87,14-87,39
- 87,39-87,64
- 87,64-87,89
- Kaivu- tai pohjakynnysalue

Juokseva numero 687
Rekisterinumero 532-403-11-19
Page 755 of 759

Ympäristötekniikan insinööritoimisto Jami Aho 31.10.2021
Pohjakartta-aineisto ja kiinteistörajat MML2021

Salajärven ja Ruuhijärven vedenpinnan nostohanke

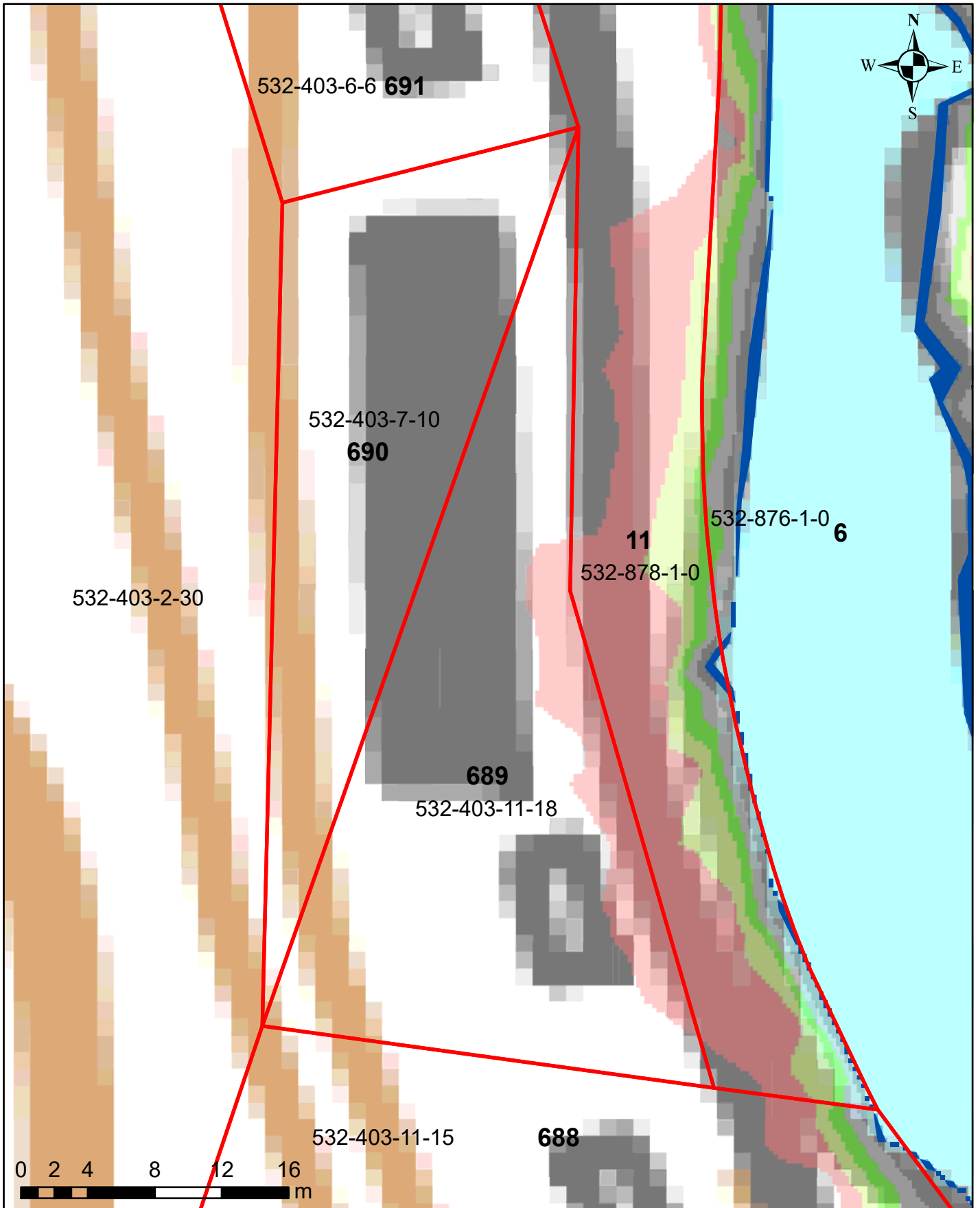


Korkeusvyöhykkeet

- 86,39-86,64 (vesilain mukaiseksi vesialueeksi muuttuvat alue)
- 86,39-86,64 (lammikoksi muuttuva alue)
- 86,64-86,89
- 86,89-87,14
- 87,14-87,39
- 87,39-87,64
- 87,64-87,89
- Kaivu- tai pohjakynnysalue

Juokseva numero 688
Rekisterinumero 532-403-11-15
Page 756 of 759

Salajärven ja Ruuhijärven vedenpinnan nostohanke



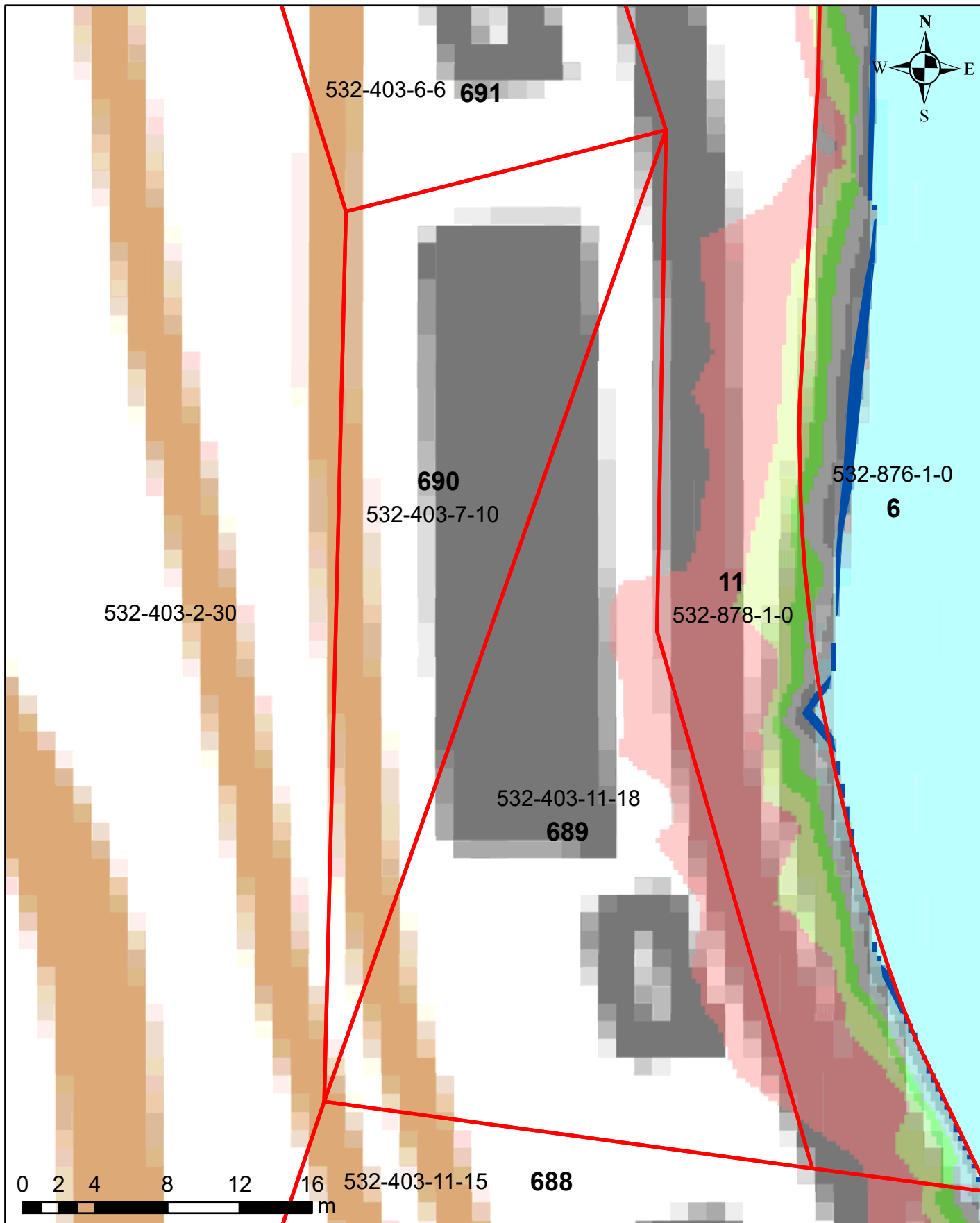
Korkeusvyöhykkeet

- 86,39-86,64 (vesilain mukaiseksi vesialueeksi muuttuvat alue)
- 86,39-86,64 (lammikoksi muuttuva alue)
- 86,64-86,89
- 86,89-87,14
- 87,14-87,39
- 87,39-87,64
- 87,64-87,89
- Kaivu- tai pohjakynnysalue

Juokseva numero 689
Rekisterinumero 532-403-11-18
Page 757 of 759

Ympäristötekniikan insinööritoimisto Jami Aho 31.10.2021
Pohjakartta-aineisto ja kiinteistörajat MML2021

Salajärven ja Ruuhijärven vedenpinnan nostohanke

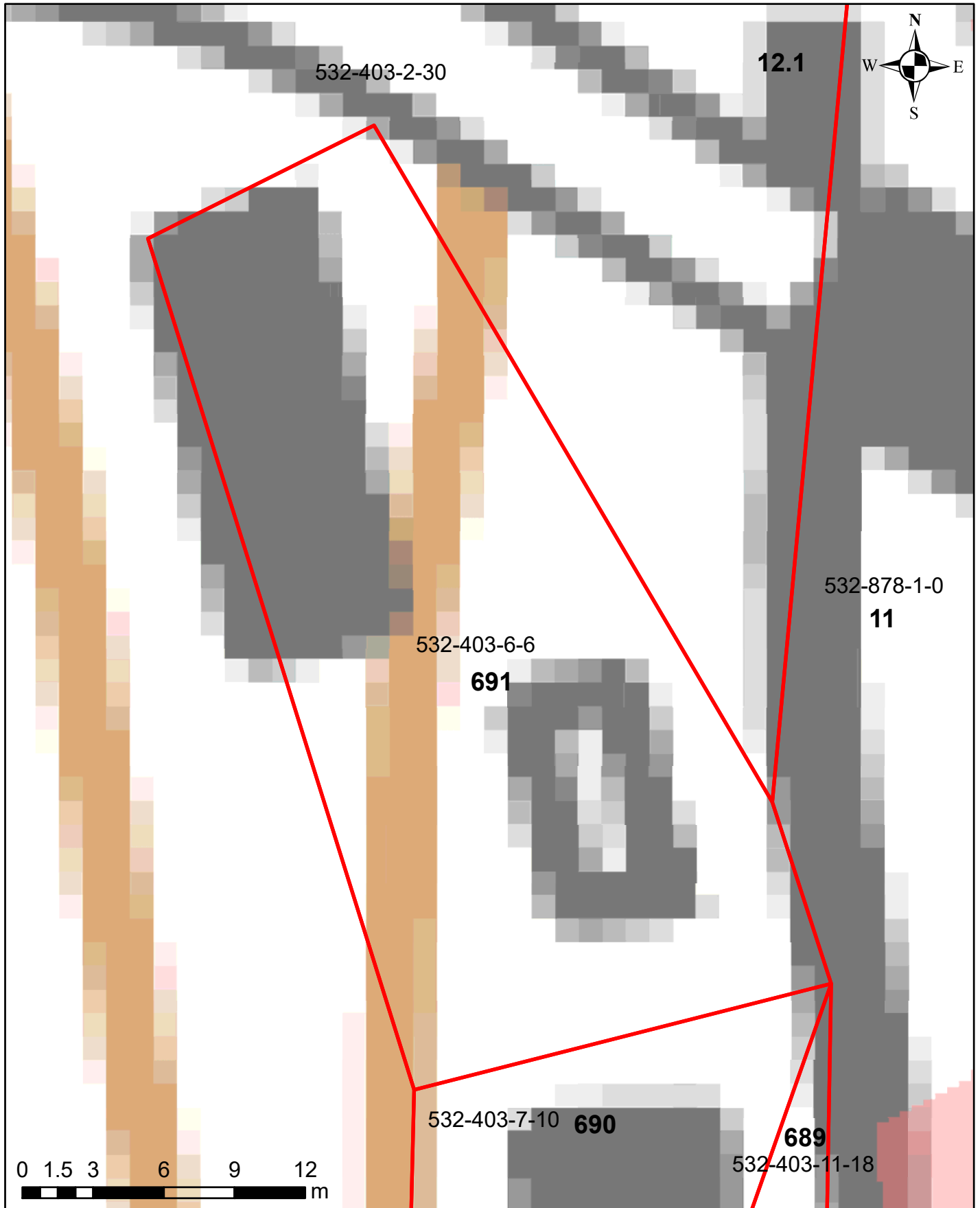


Korkeusvyöhykkeet

- 86,39-86,64 (vesilain mukaiseksi vesialueeksi muuttuvat alue)
- 86,39-86,64 (lammikoksi muuttuva alue)
- 86,64-86,89
- 86,89-87,14
- 87,14-87,39
- 87,39-87,64
- 87,64-87,89
- Kaivu- tai pohjakynnysalue

Juokseva numero 690
Rekisterinumero 532-403-7-10
Page 758 of 759

Salajärven ja Ruuhijärven vedenpinnan nostohanke



Korkeusvyöhykkeet

- 86,39-86,64 (vesilain mukaiseksi vesialueeksi muuttuvat alue)
- 86,39-86,64 (lammikoksi muuttuva alue)
- 86,64-86,89
- 86,89-87,14
- 87,14-87,39
- 87,39-87,64
- 87,64-87,89
- Kaivu- tai pohjakynnysalue

Juokseva numero 691
Rekisterinumero 532-403-6-6
Page 759 of 759