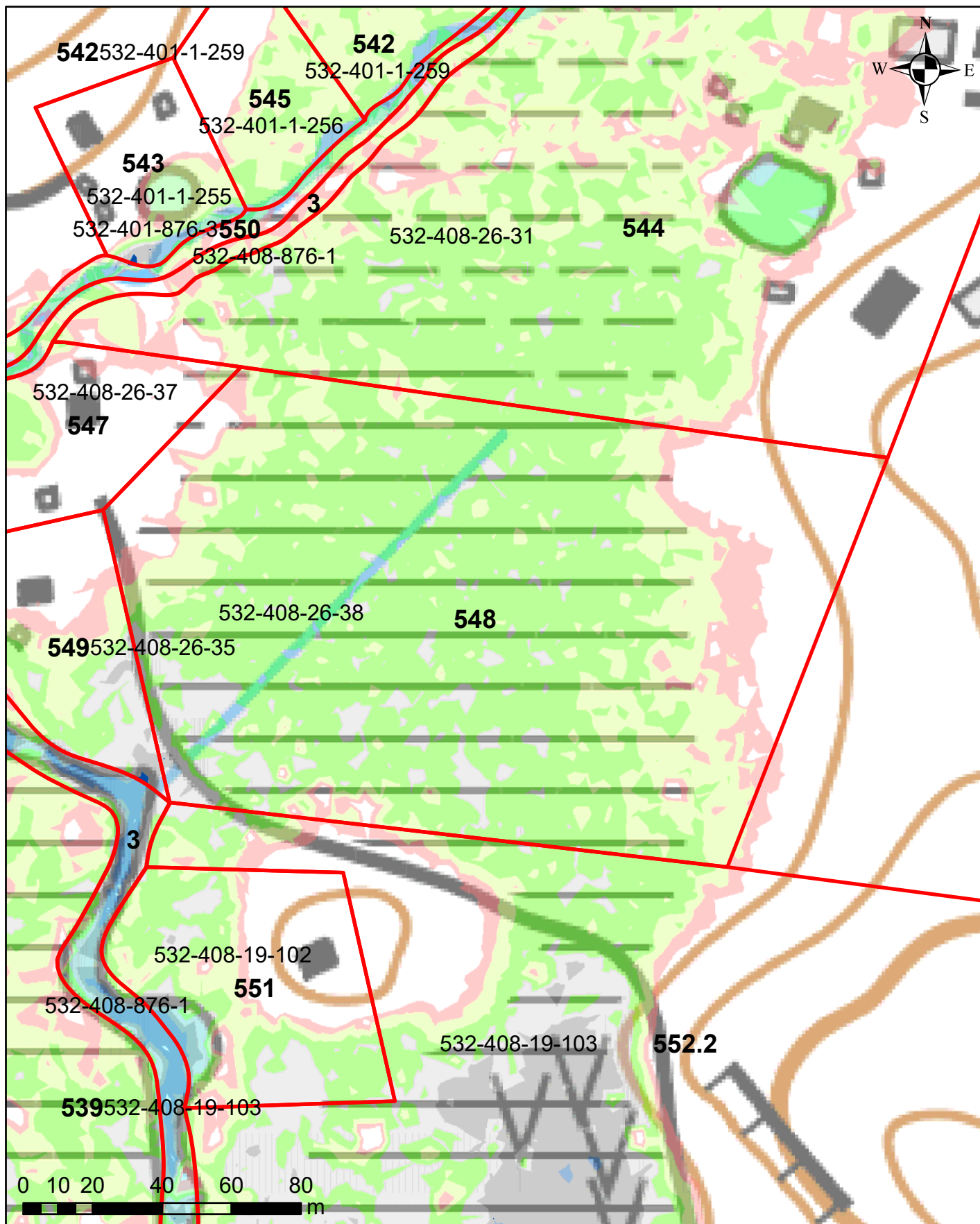


Salajärven ja Ruuhijärven vedenpinnan nostohanke

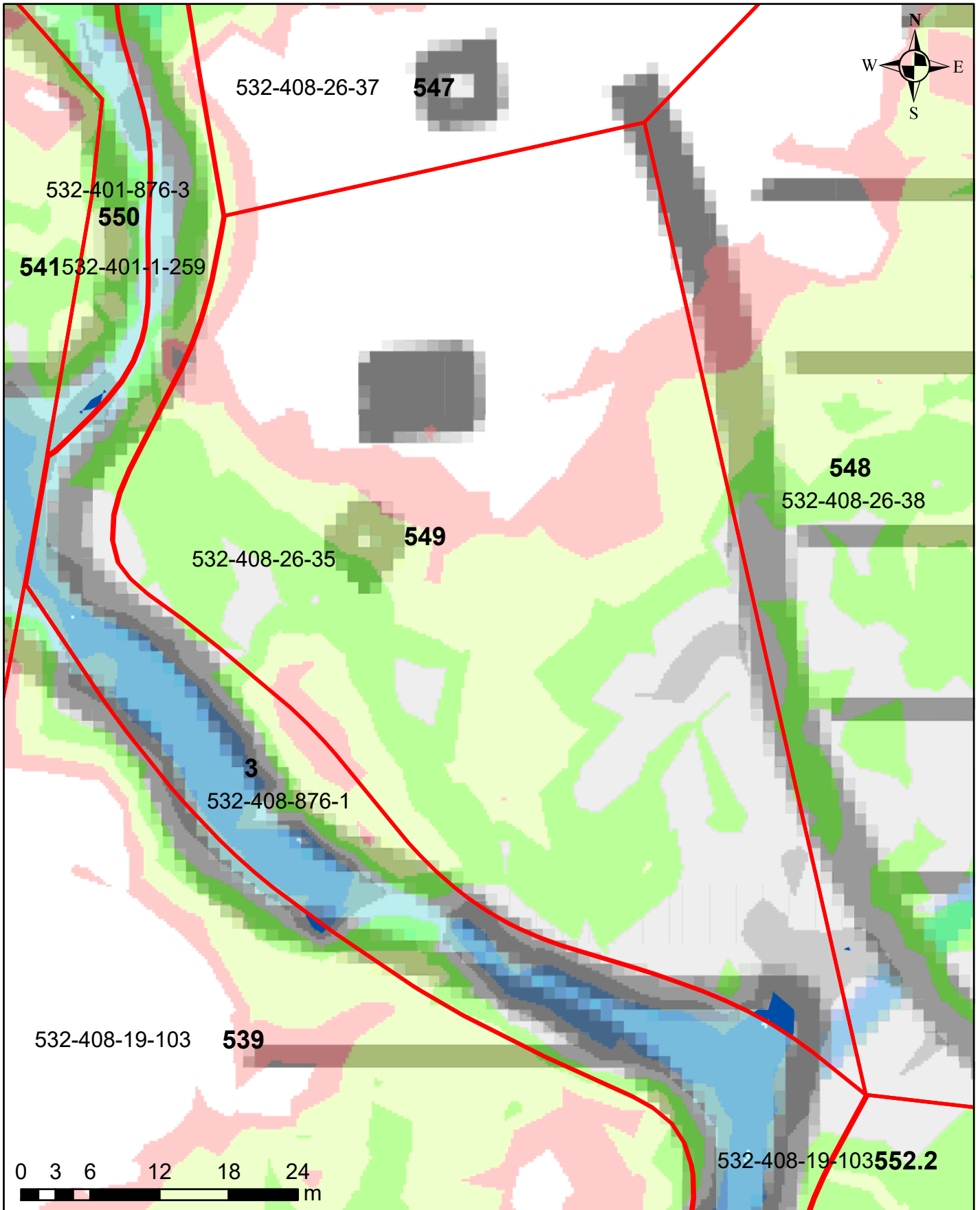


Korkeusvyöhykkeet

- 86,39-86,64 (vesilain mukaiseksi vesialueeksi muuttuvat alue)
- 86,39-86,64 (lammikoksi muuttuva alue)
- 86,64-86,89
- 86,89-87,14
- 87,14-87,39
- 87,39-87,64
- 87,64-87,89
- Kaivu- tai pohjakynnysalue

Juokseva numero 548
Rekisterinumero 532-408-26-38
Page 601 of 759

Salajärven ja Ruuhijärven vedenpinnan nostohanke



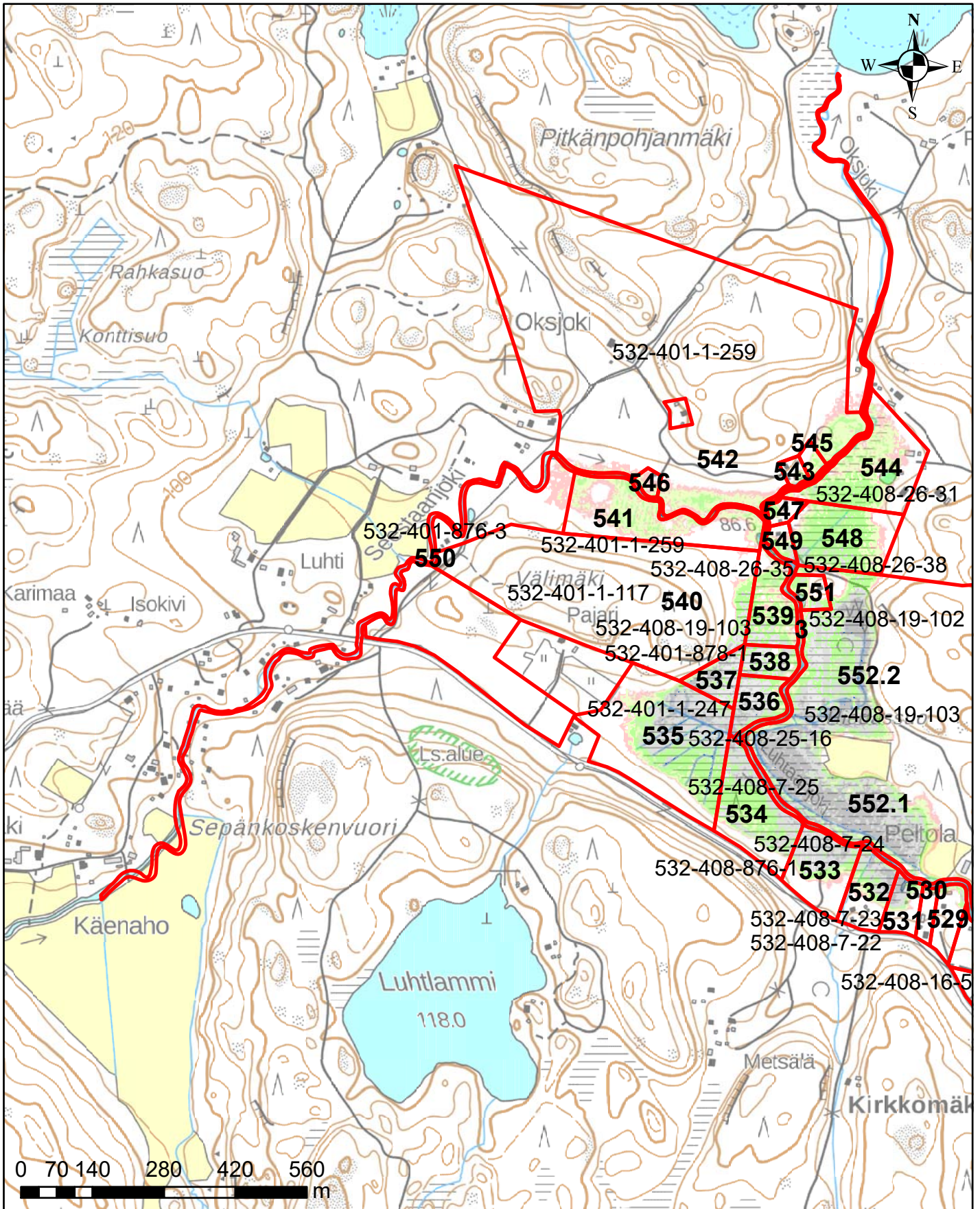
Korkeusvyöhykkeet

- 86,39-86,64 (vesilain mukaiseksi vesialueeksi muuttuvat alue)
- 86,39-86,64 (lammikoksi muuttuva alue)
- 86,64-86,89
- 86,89-87,14
- 87,14-87,39
- 87,39-87,64
- 87,64-87,89
- Kaivu- tai pohjakynnysalue

Juokseva numero 549
Rekisterinumero 532-408-26-35
Page 602 of 759

Ympäristötekniikan insinööritoimisto Jami Aho 31.10.2021
Pohjakartta-aineisto ja kiinteistörajat MML2021

Salajärven ja Ruuhijärven vedenpinnan nostohanke



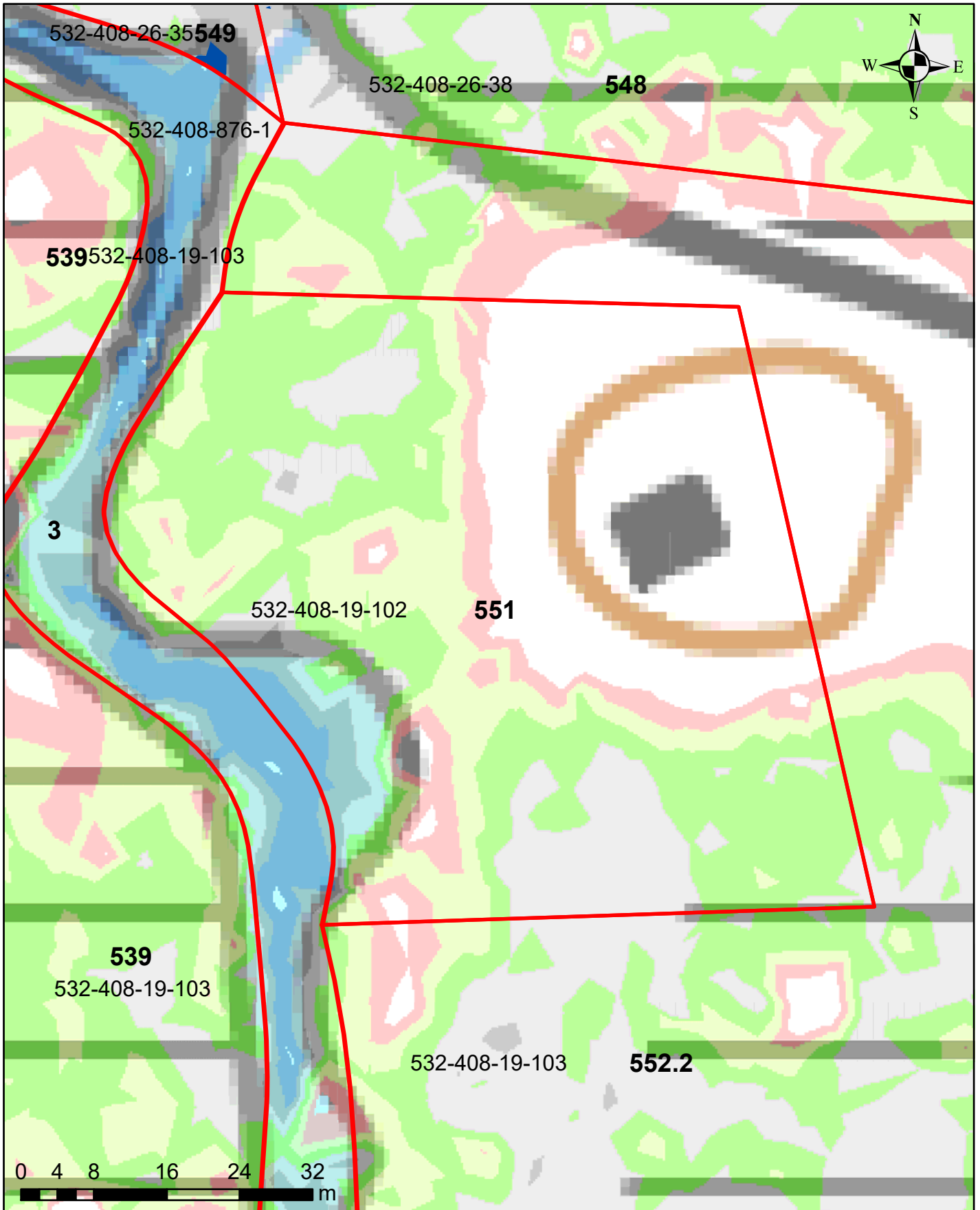
Korkeusvyöhykkeet

- 86,39-86,64 (vesilain mukaiseksi vesialueeksi muuttuvat alue)
- 86,39-86,64 (lammikoksi muuttuva alue)
- 86,64-86,89
- 86,89-87,14
- 87,14-87,39
- 87,39-87,64
- 87,64-87,89
- Kaivu- tai pohjakynnysalue

Juokseva numero 550
 Rekisterinumero 532-401-876-3
 Page 603 of 759

Ympäristötekniikan insinööri Jami Aho 31.10.2021
 Pohjakartta-aineisto ja kiinteistörajat MML2021

Salajärven ja Ruuhijärven vedenpinnan nostohanke



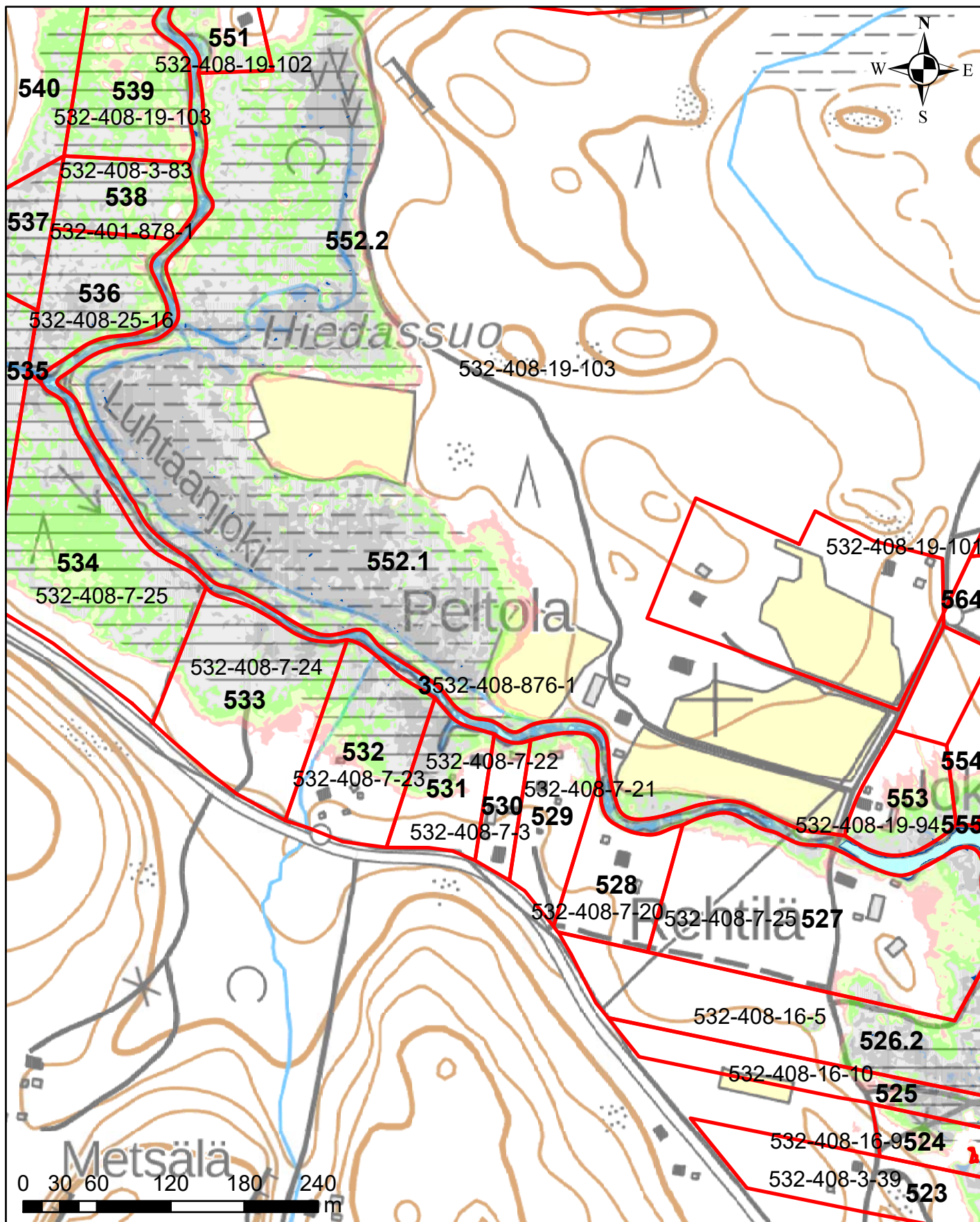
Korkeusvyöhykkeet

- 86,39-86,64 (vesilain mukaiseksi vesialueeksi muuttuvat alue)
- 86,39-86,64 (lammikoksi muuttuva alue)
- 86,64-86,89
- 86,89-87,14
- 87,14-87,39
- 87,39-87,64
- 87,64-87,89
- Kaivu- tai pohjakynnysalue

Juokseva numero 551
Rekisterinumero 532-408-19-102
Page 604 of 759

Ympäristötekniikan insinööri Jami Aho 31.10.2021
Pohjakartta-aineisto ja kiinteistörajat MML2021

Salajärven ja Ruuhijärven vedenpinnan nostohanke



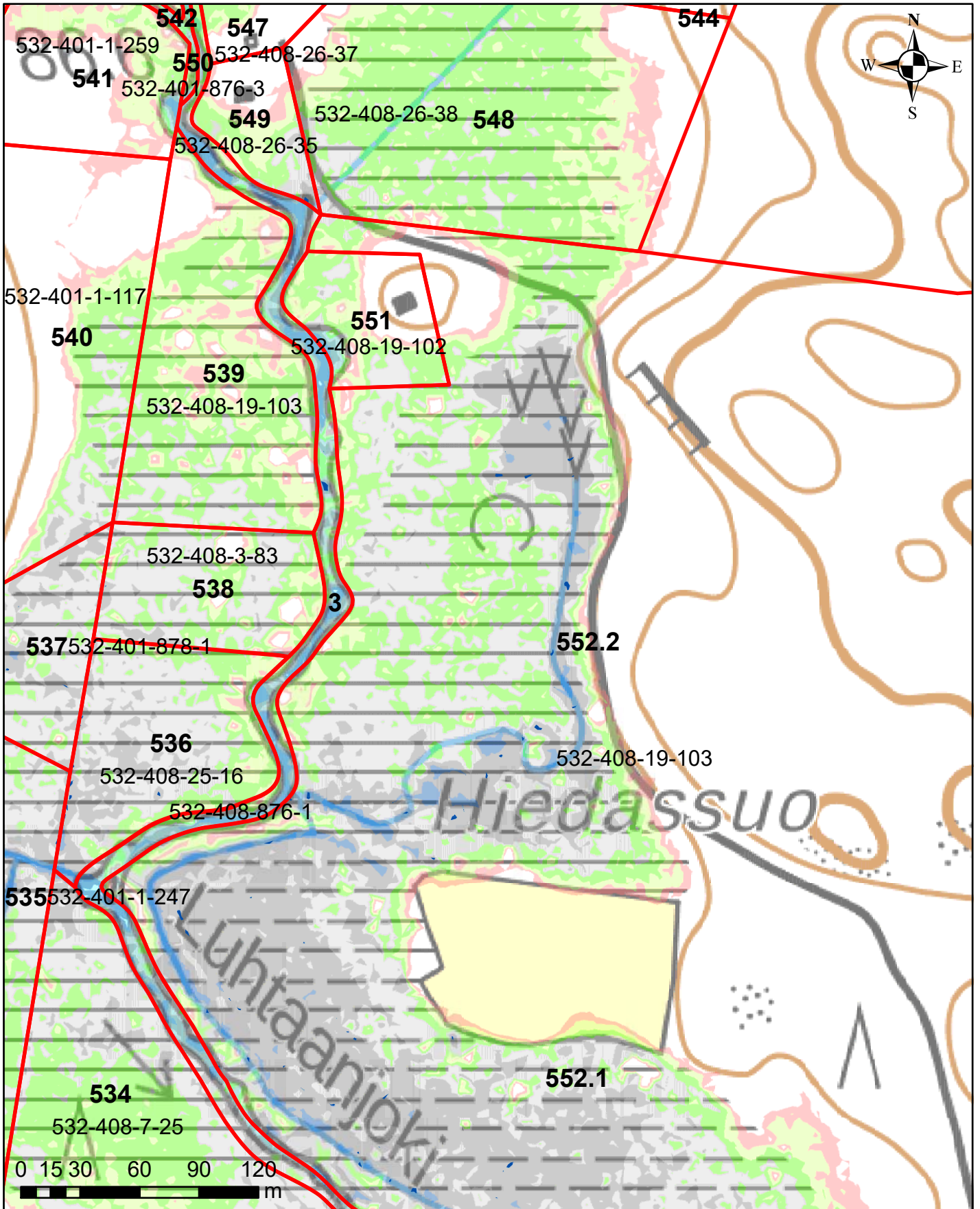
Korkeusvyöhykkeet

- 86,39-86,64 (vesilain mukaiseksi vesialueeksi muuttuvat alue)
- 86,39-86,64 (lammikoksi muuttuva alue)
- 86,64-86,89
- 86,89-87,14
- 87,14-87,39
- 87,39-87,64
- 87,64-87,89
- Kaivu- tai pohjakynnysalue

Juokseva numero 552
 Rekisterinumero 532-408-19-103
 Page 605 of 759

Ympäristötekniikan insinööri Jami Aho 31.10.2021
 Pohjakartta-aineisto ja kiinteistörajat MML2021

Salajärven ja Ruuhijärven vedenpinnan nostohanke



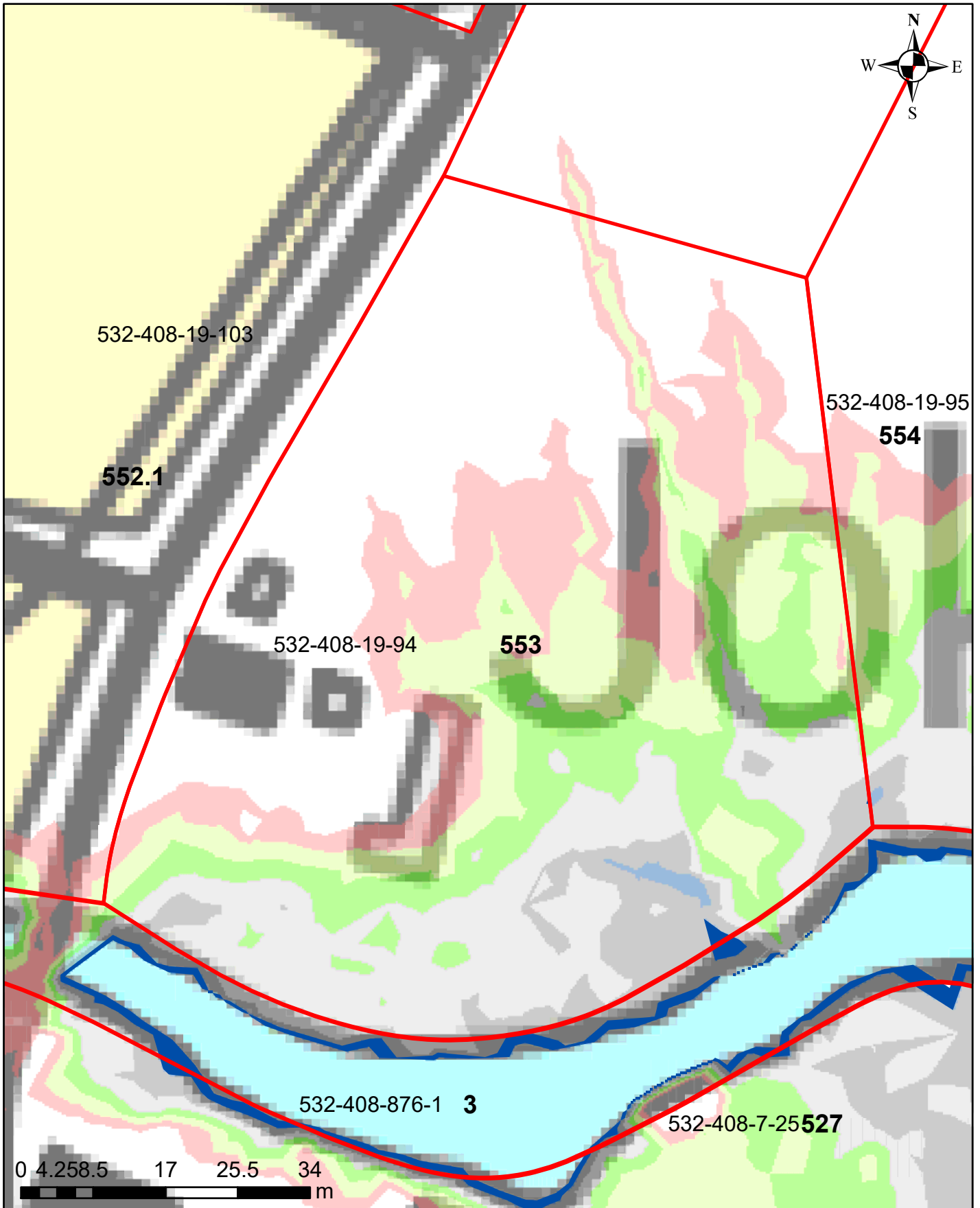
Korkeusvyöhykkeet

- 86,39-86,64 (vesilain mukaiseksi vesialueeksi muuttuvat alue)
- 86,39-86,64 (lammikoksi muuttuva alue)
- 86,64-86,89
- 86,89-87,14
- 87,14-87,39
- 87,39-87,64
- 87,64-87,89
- Kaivu- tai pohjakynnysalue

Juokseva numero 552
 Rekisterinumero 532-408-19-103
 Page 606 of 759

Ympäristötekniikan insinööritoimisto Jami Aho 31.10.2021
 Pohjakartta-aineisto ja kiinteistörajat MML2021

Salajärven ja Ruuhijärven vedenpinnan nostohanke



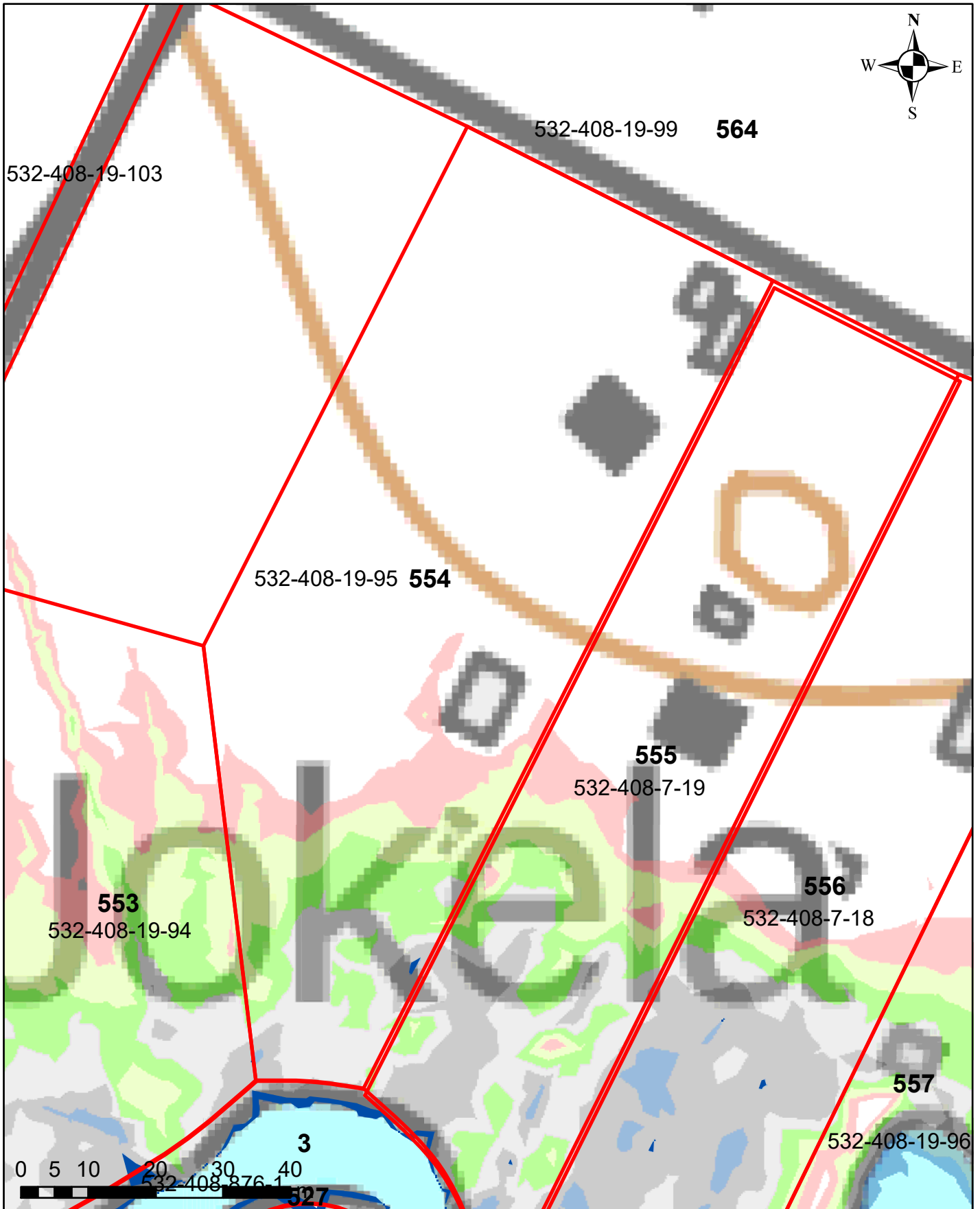
Korkeusvyöhykkeet

- 86,39-86,64 (vesilain mukaiseksi vesialueeksi muuttuvat alue)
- 86,39-86,64 (lammikoksi muuttuva alue)
- 86,64-86,89
- 86,89-87,14
- 87,14-87,39
- 87,39-87,64
- 87,64-87,89
- Kaivu- tai pohjakynnysalue

Juokseva numero 553
Rekisterinumero 532-408-19-94
Page 607 of 759

Ympäristötekniikan insinööritoimisto Jami Aho 31.10.2021
Pohjakartta-aineisto ja kiinteistörajat MML2021

Salajärven ja Ruuhijärven vedenpinnan nostohanke

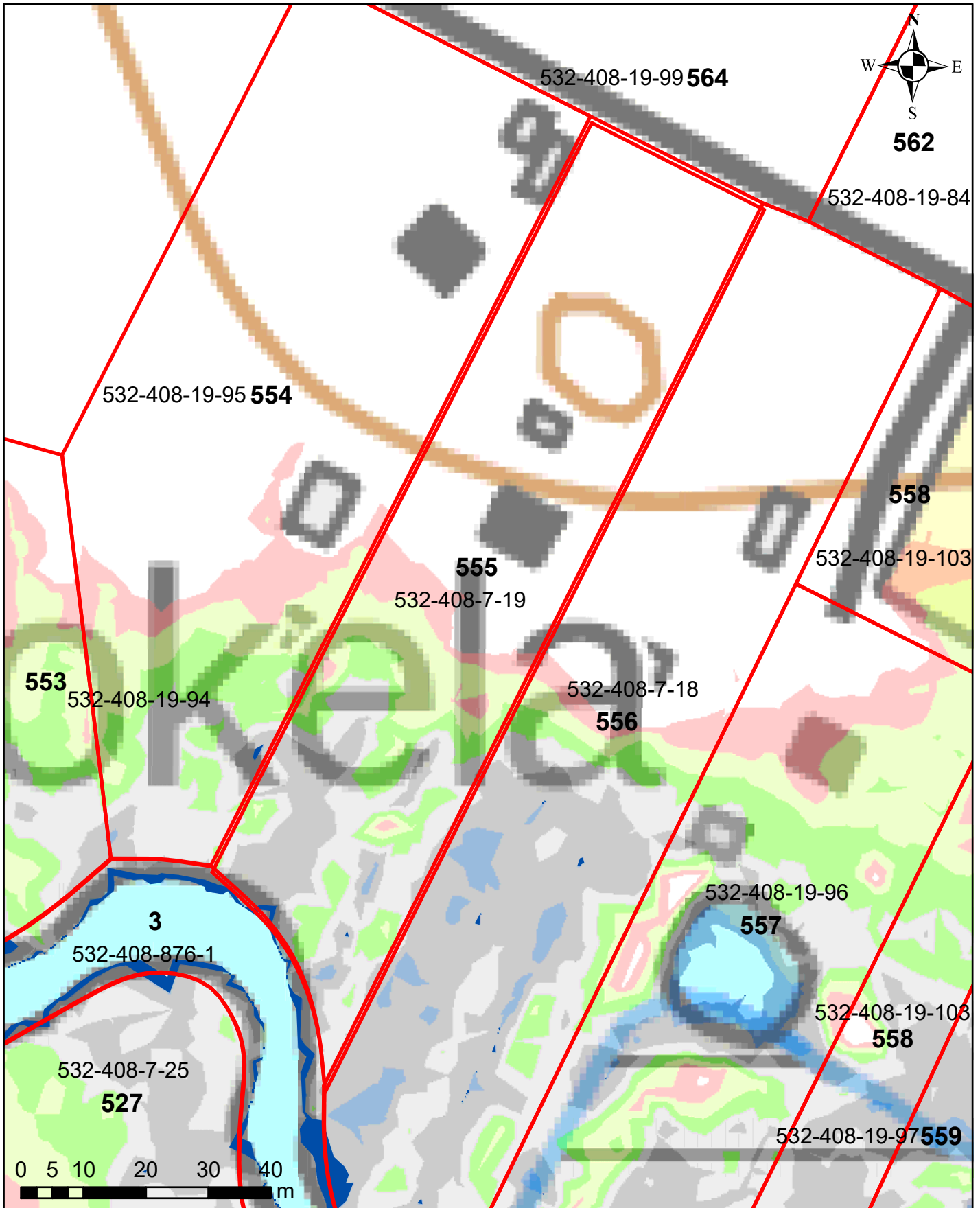


Korkeusvyöhykkeet

- 86,39-86,64 (vesilain mukaiseksi vesialueeksi muuttuvat alue)
- 86,39-86,64 (lammikoksi muuttuva alue)
- 86,64-86,89
- 86,89-87,14
- 87,14-87,39
- 87,39-87,64
- 87,64-87,89
- Kaivu- tai pohjakynnysalue

Juokseva numero 554
Rekisterinumero 532-408-19-95
Page 608 of 759

Salajärven ja Ruuhijärven vedenpinnan nostohanke



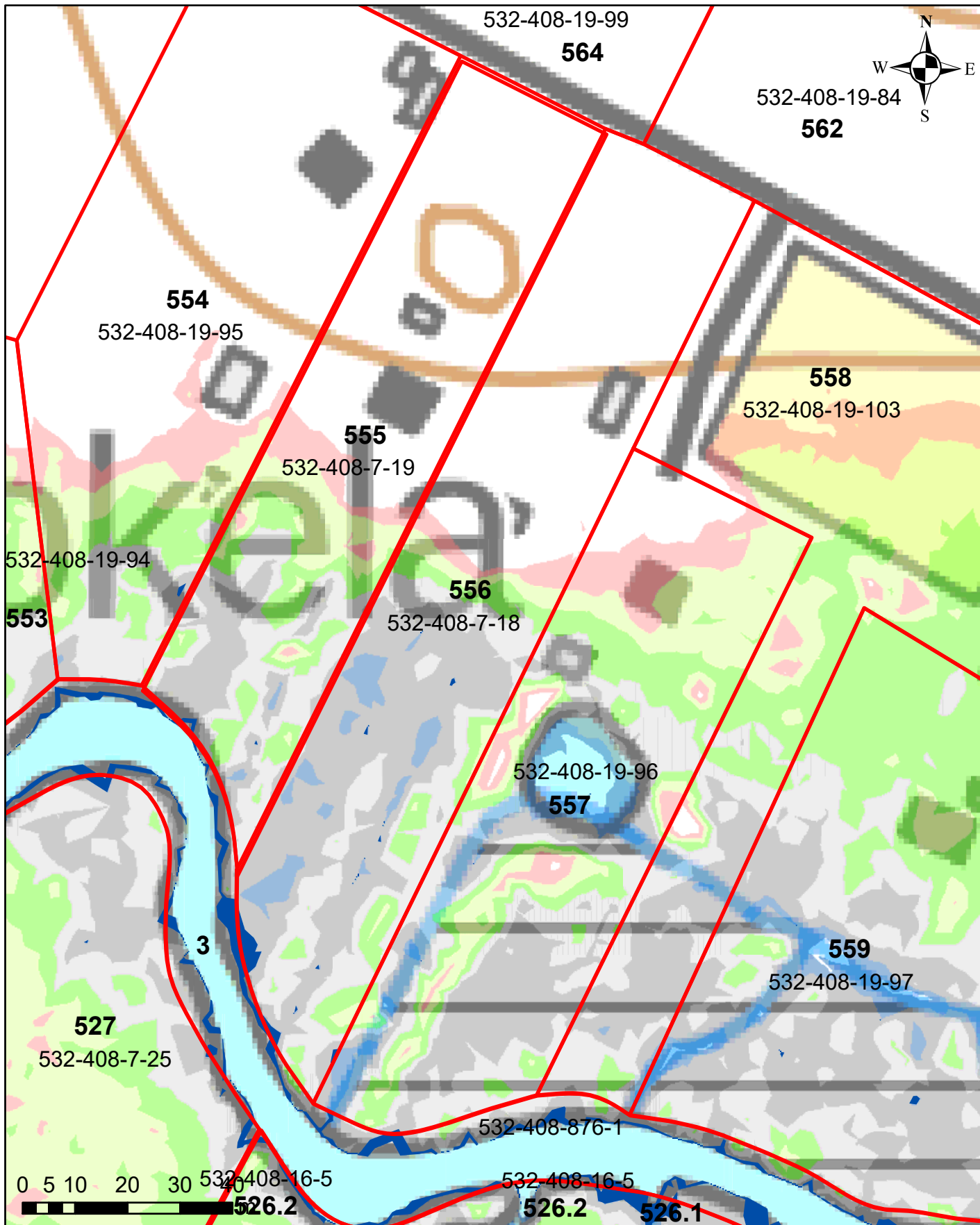
Korkeusvyöhykkeet

- 86,39-86,64 (vesilain mukaiseksi vesialueeksi muuttuvat alue)
- 86,39-86,64 (lammikoksi muuttuva alue)
- 86,64-86,89
- 86,89-87,14
- 87,14-87,39
- 87,39-87,64
- 87,64-87,89
- Kaivu- tai pohjakynnysalue

Juokseva numero 555
Rekisterinumero 532-408-7-19
Page 609 of 759

Ympäristötekniikan insinööritoimisto Jami Aho 31.10.2021
Pohjakartta-aineisto ja kiinteistörajat MML2021

Salajärven ja Ruuhijärven vedenpinnan nostohanke

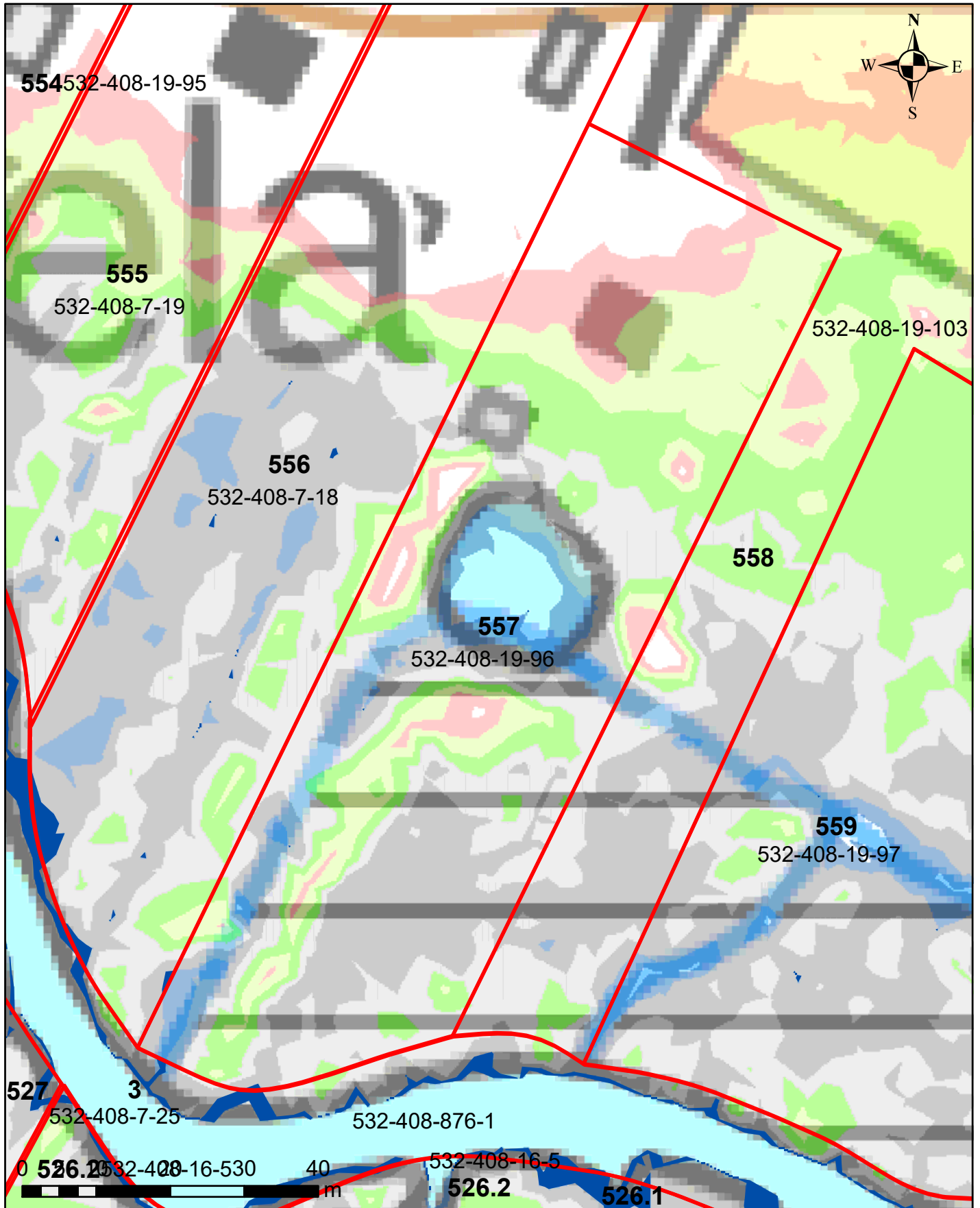


Korkeusvyöhykkeet

- 86,39-86,64 (vesilain mukaiseksi vesialueeksi muuttuvat alue)
- 86,39-86,64 (lammikoksi muuttuva alue)
- 86,64-86,89
- 86,89-87,14
- 87,14-87,39
- 87,39-87,64
- 87,64-87,89
- Kaivu- tai pohjakynnysalue

Juokseva numero 556
 Rekisterinumero 532-408-7-18
 Page 610 of 759

Salajärven ja Ruuhijärven vedenpinnan nostohanke



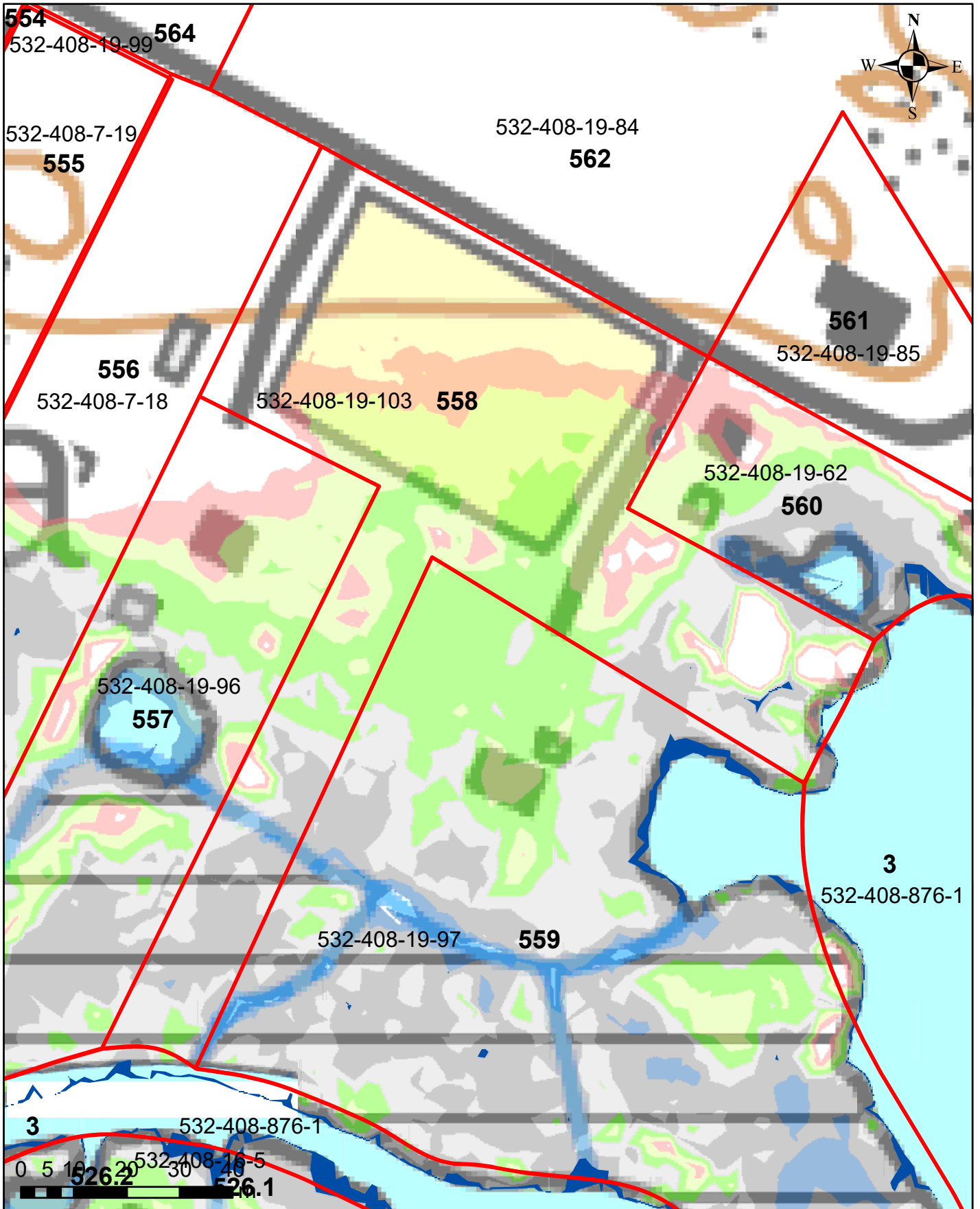
Korkeusvyöhykkeet

- 86,39-86,64 (vesilain mukaiseksi vesialueeksi muuttuvat alue)
- 86,39-86,64 (lammikoksi muuttuva alue)
- 86,64-86,89
- 86,89-87,14
- 87,14-87,39
- 87,39-87,64
- 87,64-87,89
- Kaivu- tai pohjakynnysalue

Juokseva numero 557
Rekisterinumero 532-408-19-96
Page 611 of 759

Ympäristötekniikan insinööri Jami Aho 31.10.2021
Pohjakartta-aineisto ja kiinteistörajat MML2021

Salajärven ja Ruuhijärven vedenpinnan nostohanke

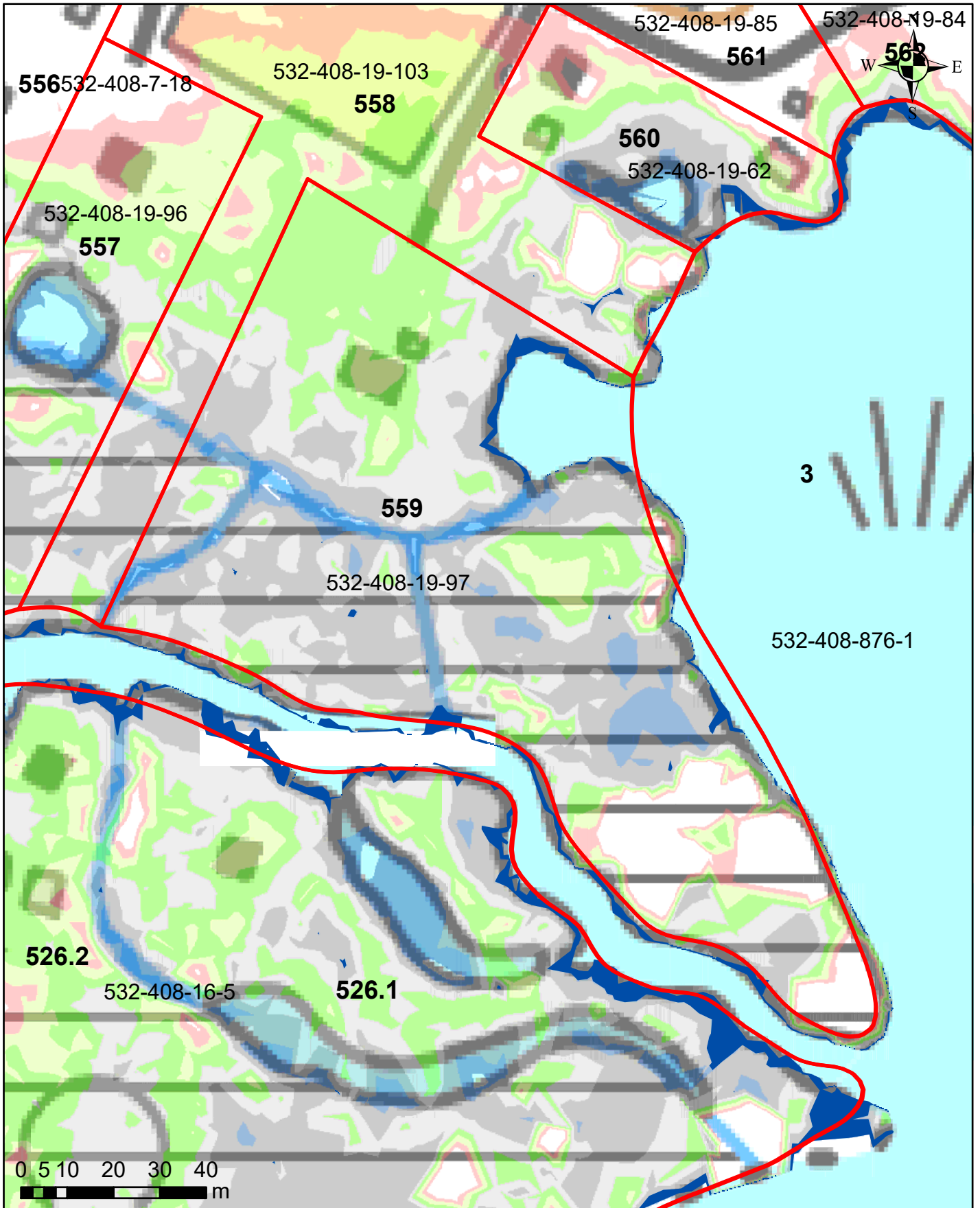


Korkeusvyöhykkeet

	86,39-86,64 (vesilain mukaiseksi vesialueeksi muuttuvat alue)
	86,39-86,64 (lammikoksi muuttuva alue)
	86,64-86,89
	86,89-87,14
	87,14-87,39
	87,39-87,64
	87,64-87,89
	Kaivu- tai pohjakynnysalue

Juokseva numero 558
 Rekisterinumero 532-408-19-103
 Page 612 of 759

Salajärven ja Ruuhijärven vedenpinnan nostohanke



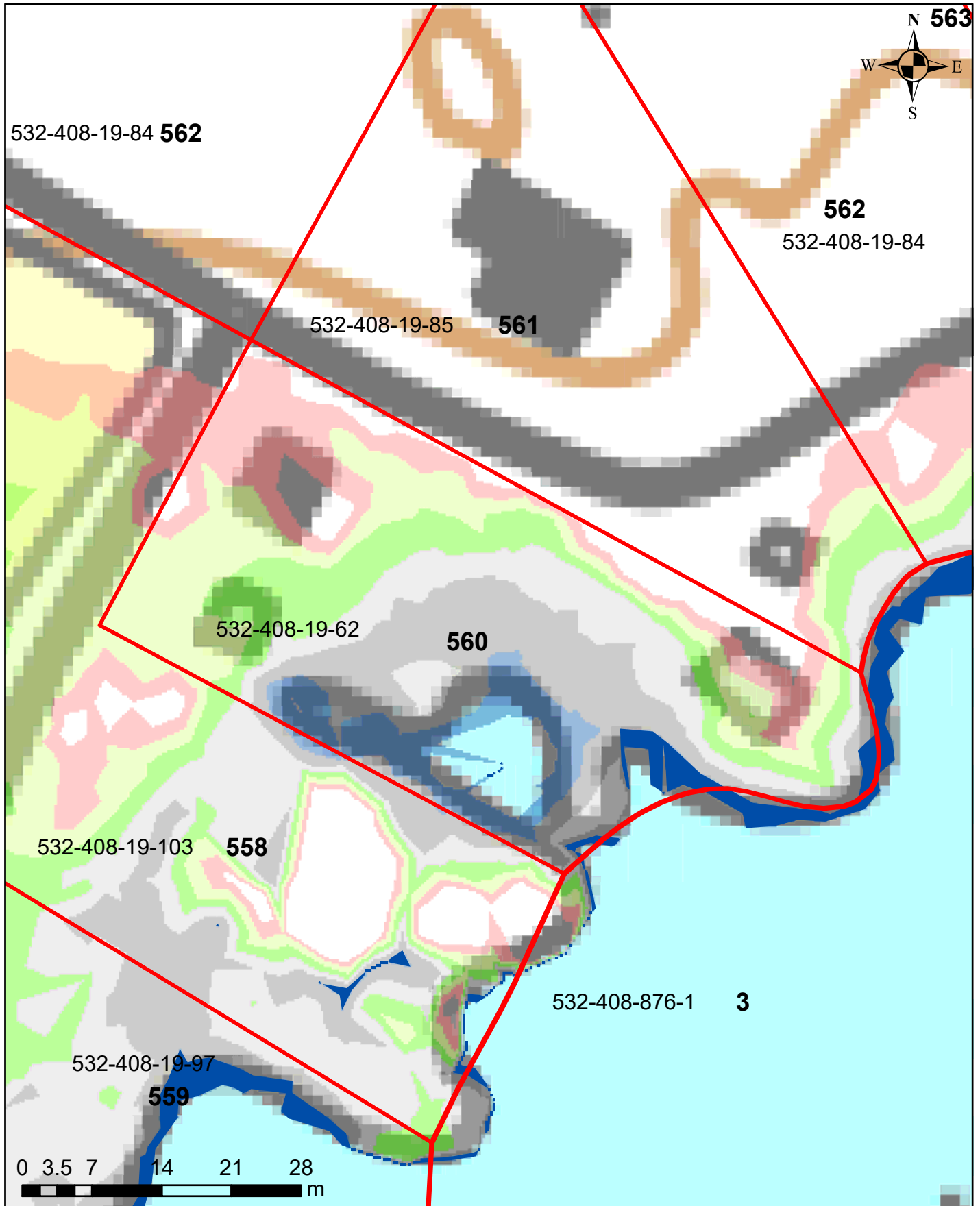
Korkeusvyöhykkeet

- 86,39-86,64 (vesilain mukaiseksi vesialueeksi muuttuvat alue)
- 86,39-86,64 (lammikoksi muuttuva alue)
- 86,64-86,89
- 86,89-87,14
- 87,14-87,39
- 87,39-87,64
- 87,64-87,89
- Kaivu- tai pohjakynnysalue

Juokseva numero 559
 Rekisterinumero 532-408-19-97
 Page 613 of 759

Ympäristötekniikan insinööritoimisto Jami Aho 31.10.2021
 Pohjakartta-aineisto ja kiinteistörajat MML2021

Salajärven ja Ruuhijärven vedenpinnan nostohanke



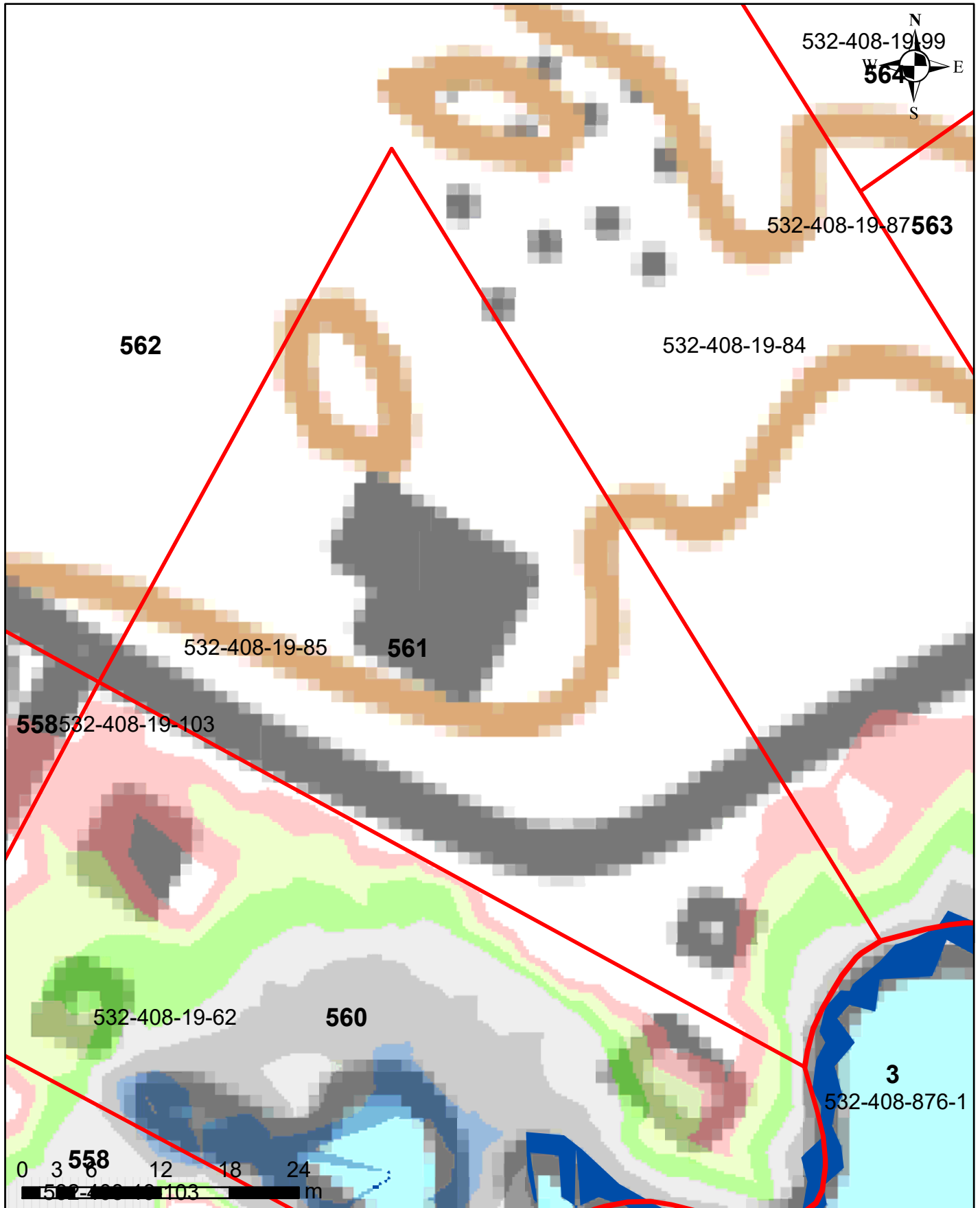
Korkeusvyöhykkeet

- 86,39-86,64 (vesilain mukaiseksi vesialueeksi muuttuvat alue)
- 86,39-86,64 (lammikoksi muuttuva alue)
- 86,64-86,89
- 86,89-87,14
- 87,14-87,39
- 87,39-87,64
- 87,64-87,89
- Kaivu- tai pohjakynnysalue

Juokseva numero 560
Rekisterinumero 532-408-19-62
Page 614 of 759

Ympäristötekniikan insinööri Jami Aho 31.10.2021
Pohjakartta-aineisto ja kiinteistörajat MML2021

Salajärven ja Ruuhijärven vedenpinnan nostohanke

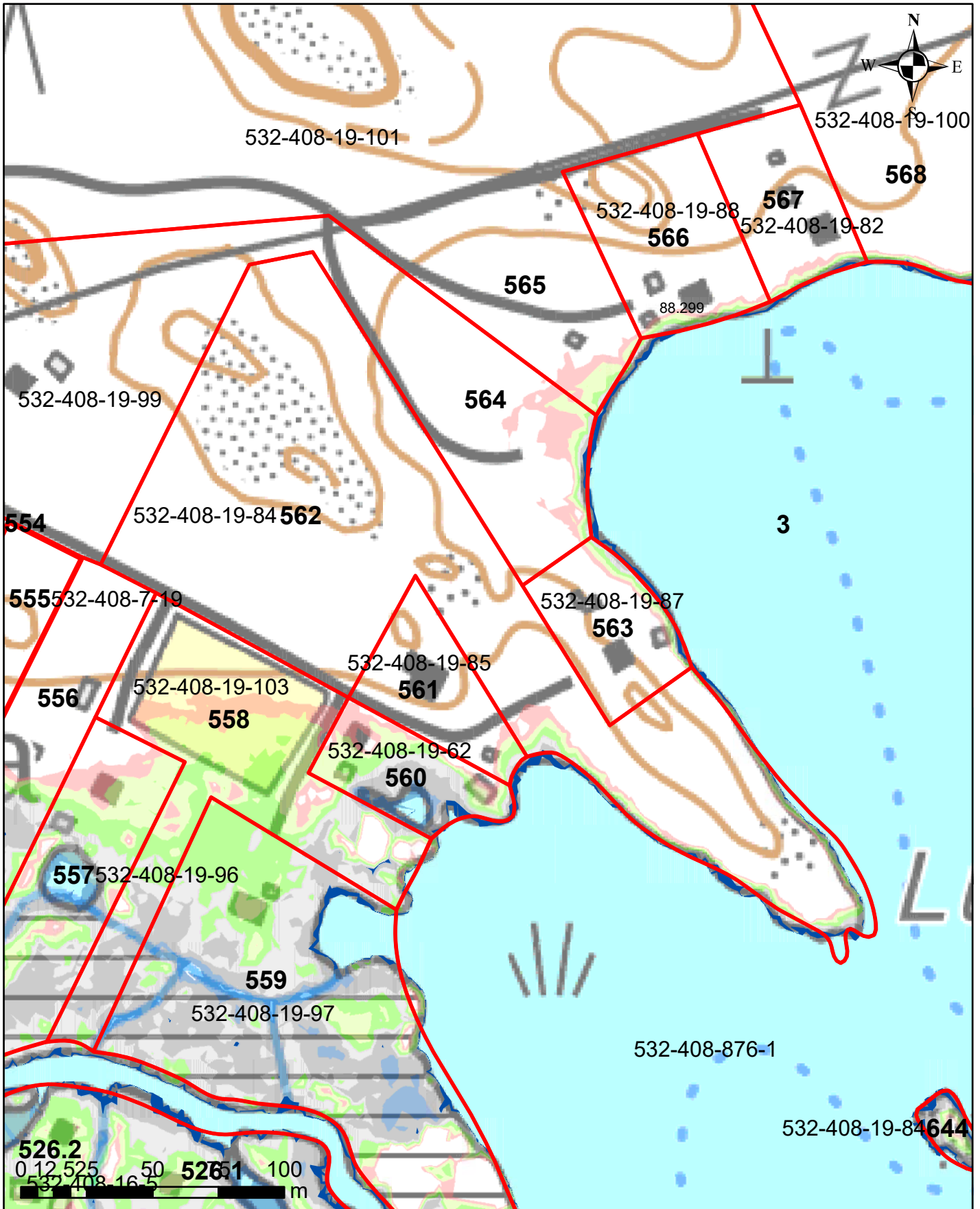


Korkeusvyöhykkeet

- 86,39-86,64 (vesilain mukaiseksi vesialueeksi muuttuvat alue)
- 86,39-86,64 (lammikoksi muuttuva alue)
- 86,64-86,89
- 86,89-87,14
- 87,14-87,39
- 87,39-87,64
- 87,64-87,89
- Kaivu- tai pohjakynnysalue

Juokseva numero 561
Rekisterinumero 532-408-19-85
Page 615 of 759

Salajärven ja Ruuhijärven vedenpinnan nostohanke



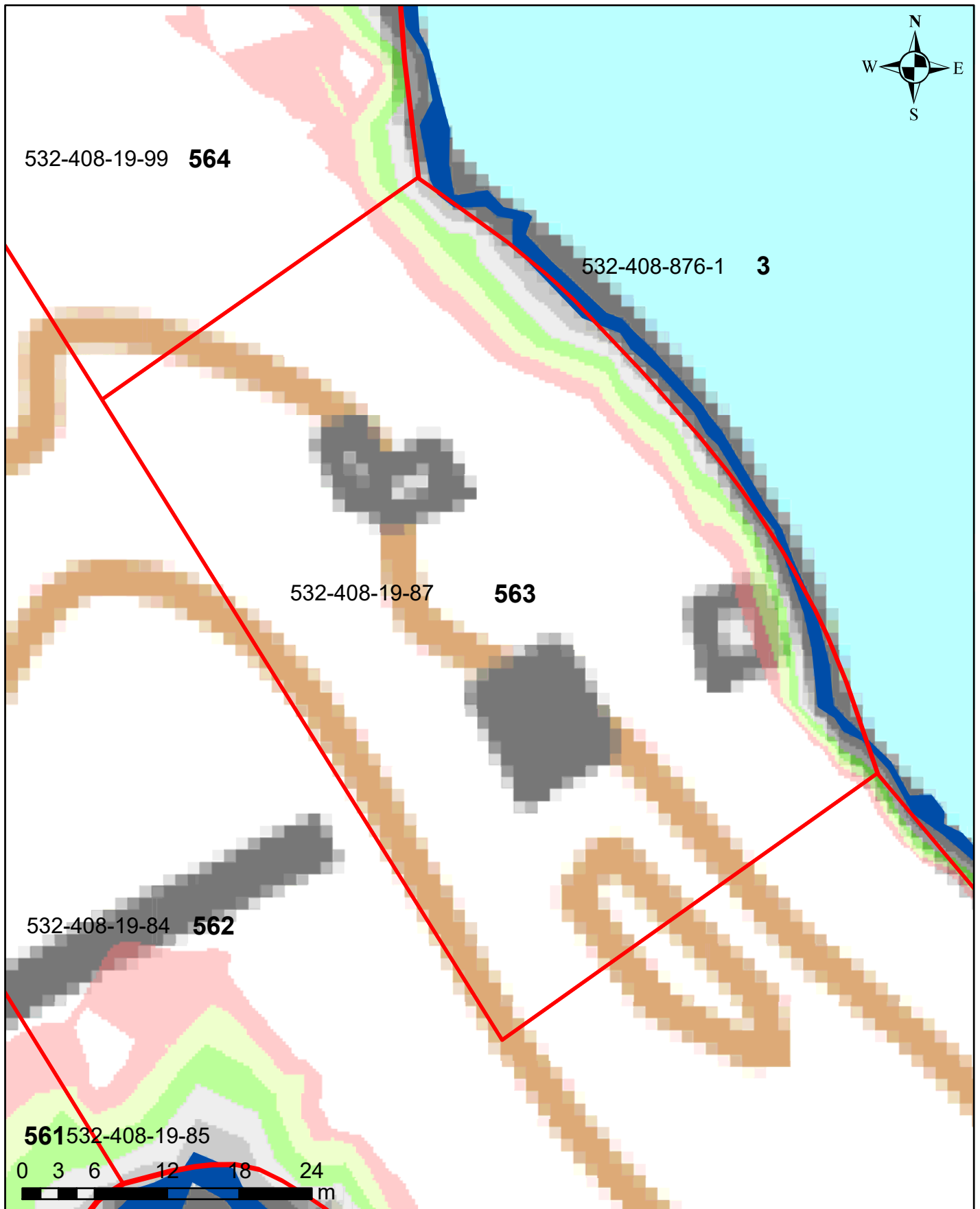
Korkeusvyöhykkeet

- 86,39-86,64 (vesilain mukaiseksi vesialueeksi muuttuvat alue)
- 86,39-86,64 (lammikoksi muuttuva alue)
- 86,64-86,89
- 86,89-87,14
- 87,14-87,39
- 87,39-87,64
- 87,64-87,89
- Kaivu- tai pohjakynnysalue

Juokseva numero 562
 Rekisterinumero 532-408-19-84
 Page 616 of 759

Ympäristötekniikan insinööri Jami Aho 31.10.2021
 Pohjakartta-aineisto ja kiinteistörajat MML2021

Salajärven ja Ruuhijärven vedenpinnan nostohanke



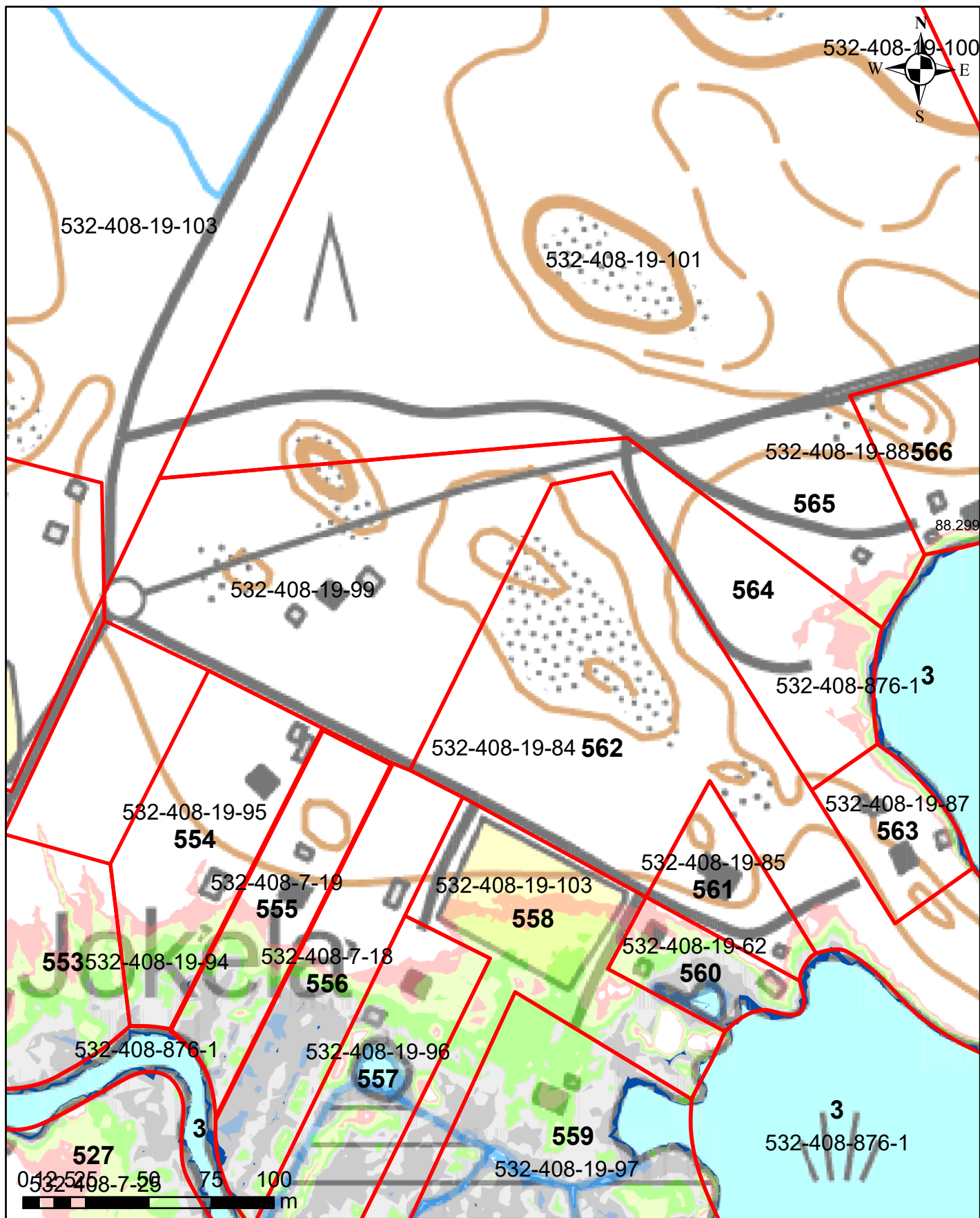
Korkeusvyöhykkeet

- 86,39-86,64 (vesilain mukaiseksi vesialueeksi muuttuvat alue)
- 86,39-86,64 (lammikoksi muuttuva alue)
- 86,64-86,89
- 86,89-87,14
- 87,14-87,39
- 87,39-87,64
- 87,64-87,89
- Kaivu- tai pohjakynnysalue

Juokseva numero 563
Rekisterinumero 532-408-19-87
Page 617 of 759

Ympäristötekniikan insinööritoimisto Jami Aho 31.10.2021
Pohjakartta-aineisto ja kiinteistörajat MML2021

Salajärven ja Ruuhijärven vedenpinnan nostohanke

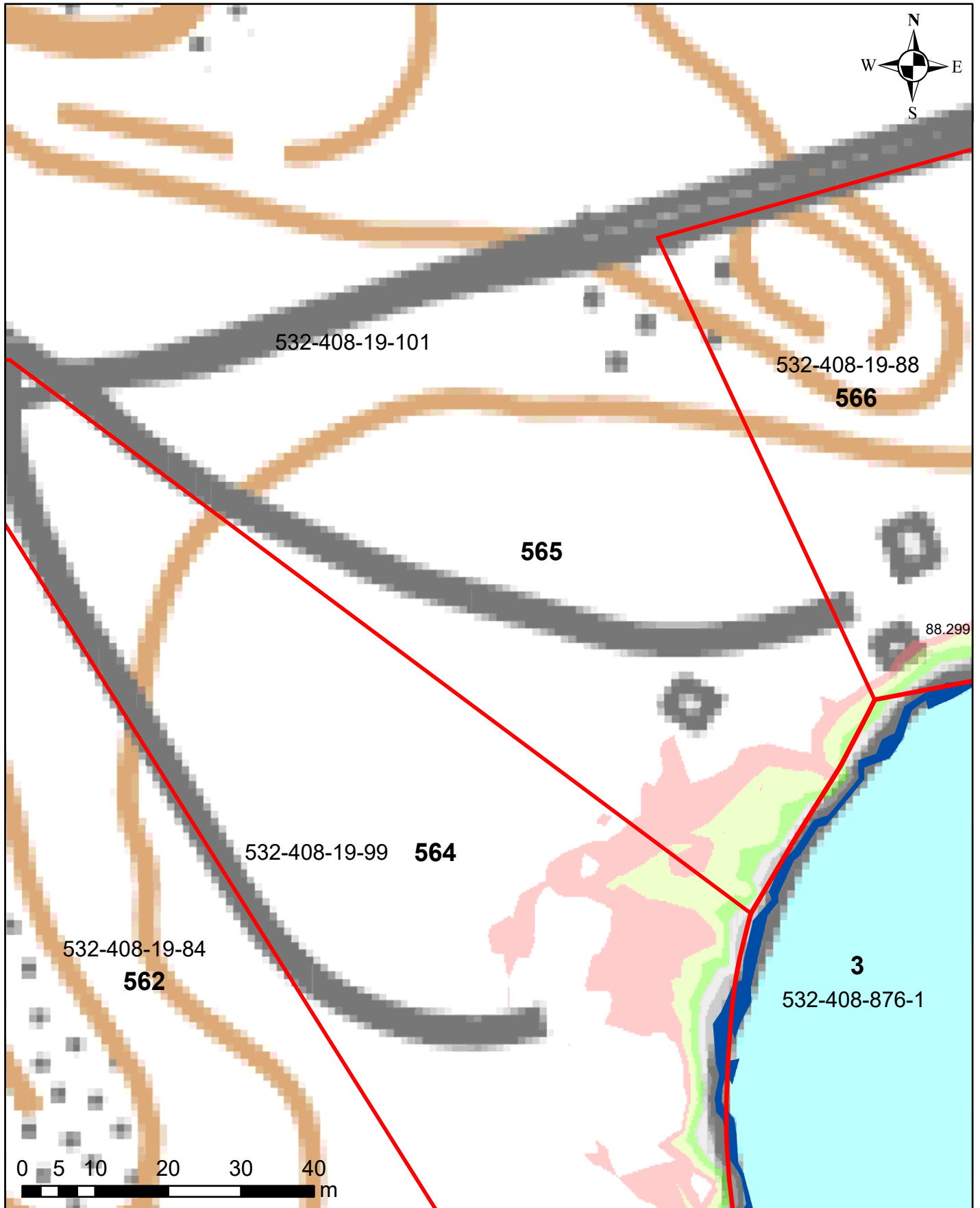


Korkeusvyöhykkeet

- 86,39-86,64 (vesilain mukaiseksi vesialueeksi muuttuvat alue)
- 86,39-86,64 (lammikoksi muuttuva alue)
- 86,64-86,89
- 86,89-87,14
- 87,14-87,39
- 87,39-87,64
- 87,64-87,89
- Kaivu- tai pohjakynnysalue

Juokseva numero 564
 Rekisterinumero 532-408-19-99
 Page 618 of 759

Salajärven ja Ruuhijärven vedenpinnan nostohanke



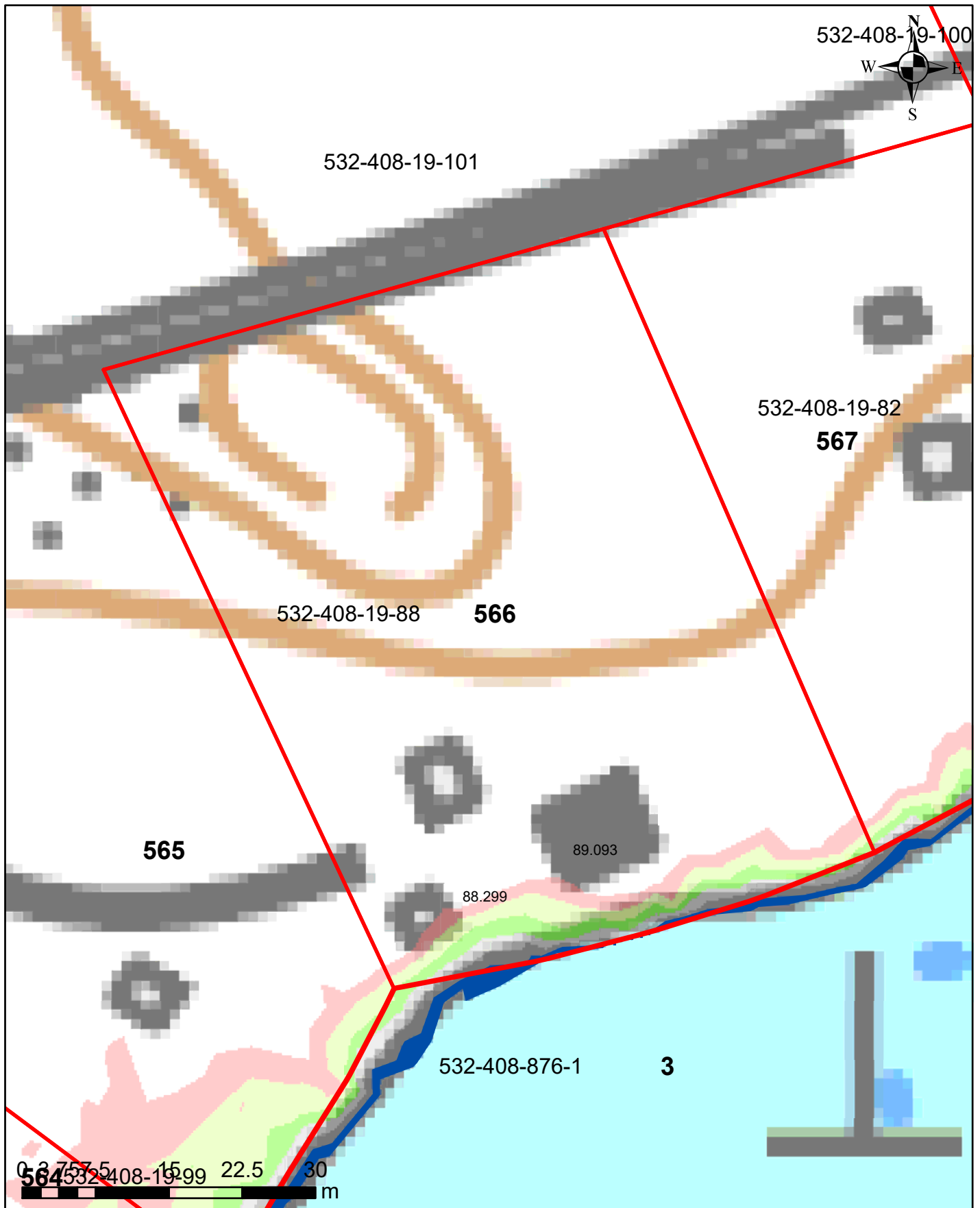
Korkeusvyöhykkeet

- 86,39-86,64 (vesilain mukaiseksi vesialueeksi muuttuvat alue)
- 86,39-86,64 (lammikoksi muuttuva alue)
- 86,64-86,89
- 86,89-87,14
- 87,14-87,39
- 87,39-87,64
- 87,64-87,89
- Kaivu- tai pohjakynnysalue

Juokseva numero 565
Rekisterinumero 532-408-19-101
Page 619 of 759

Ympäristötekniikan insinööritoimisto Jami Aho 31.10.2021
Pohjakartta-aineisto ja kiinteistörajat MML2021

Salajärven ja Ruuhijärven vedenpinnan nostohanke



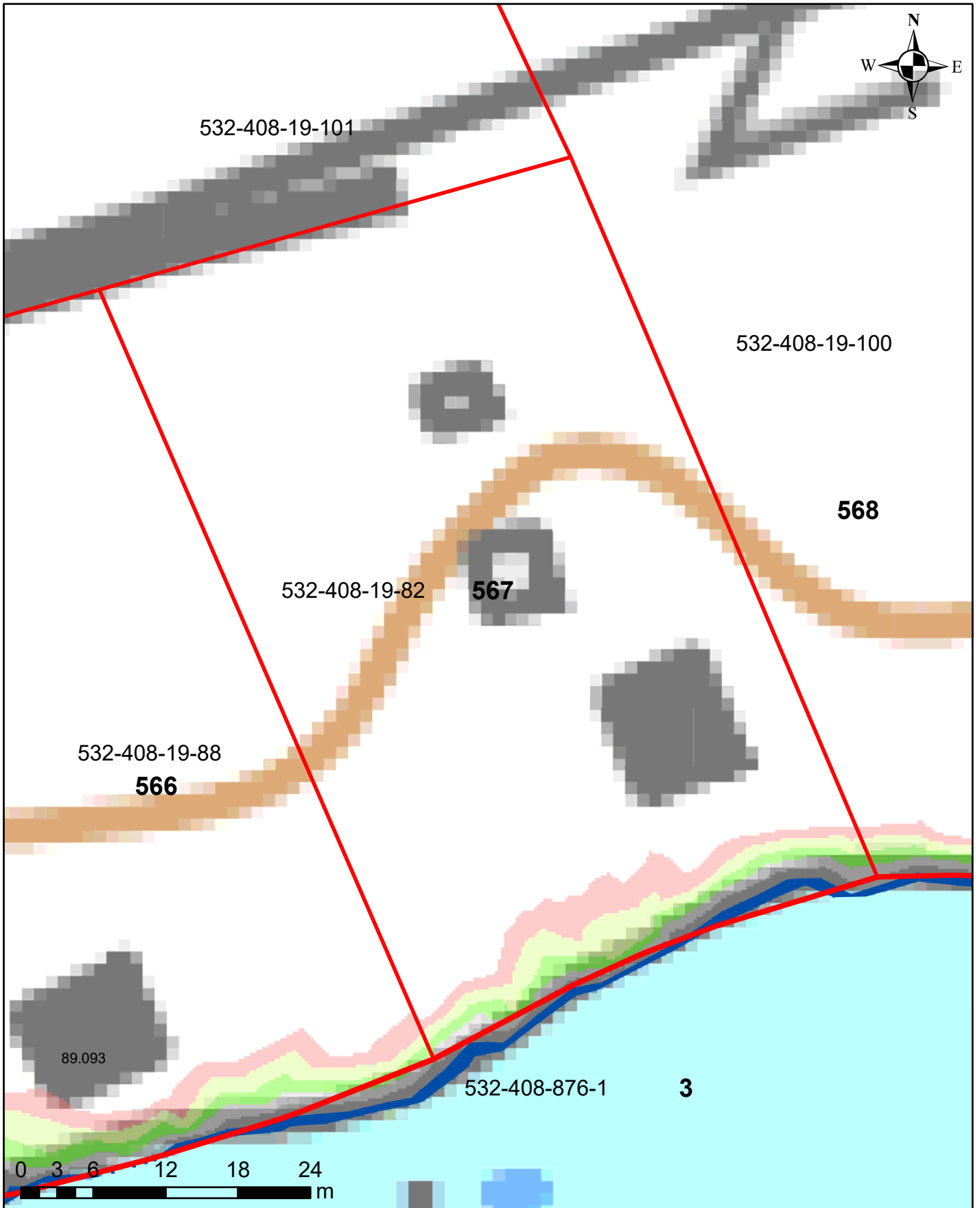
Korkeusvyöhykkeet

- 86,39-86,64 (vesilain mukaiseksi vesialueeksi muuttuvat alue)
- 86,39-86,64 (lammikoksi muuttuva alue)
- 86,64-86,89
- 86,89-87,14
- 87,14-87,39
- 87,39-87,64
- 87,64-87,89
- Kaivu- tai pohjakynnysalue

Juokseva numero 566
Rekisterinumero 532-408-19-88
Page 620 of 759

Ympäristötekniikan insinööritoimisto Jami Aho 31.10.2021
Pohjakartta-aineisto ja kiinteistörajat MML2021

Salajärven ja Ruuhijärven vedenpinnan nostohanke



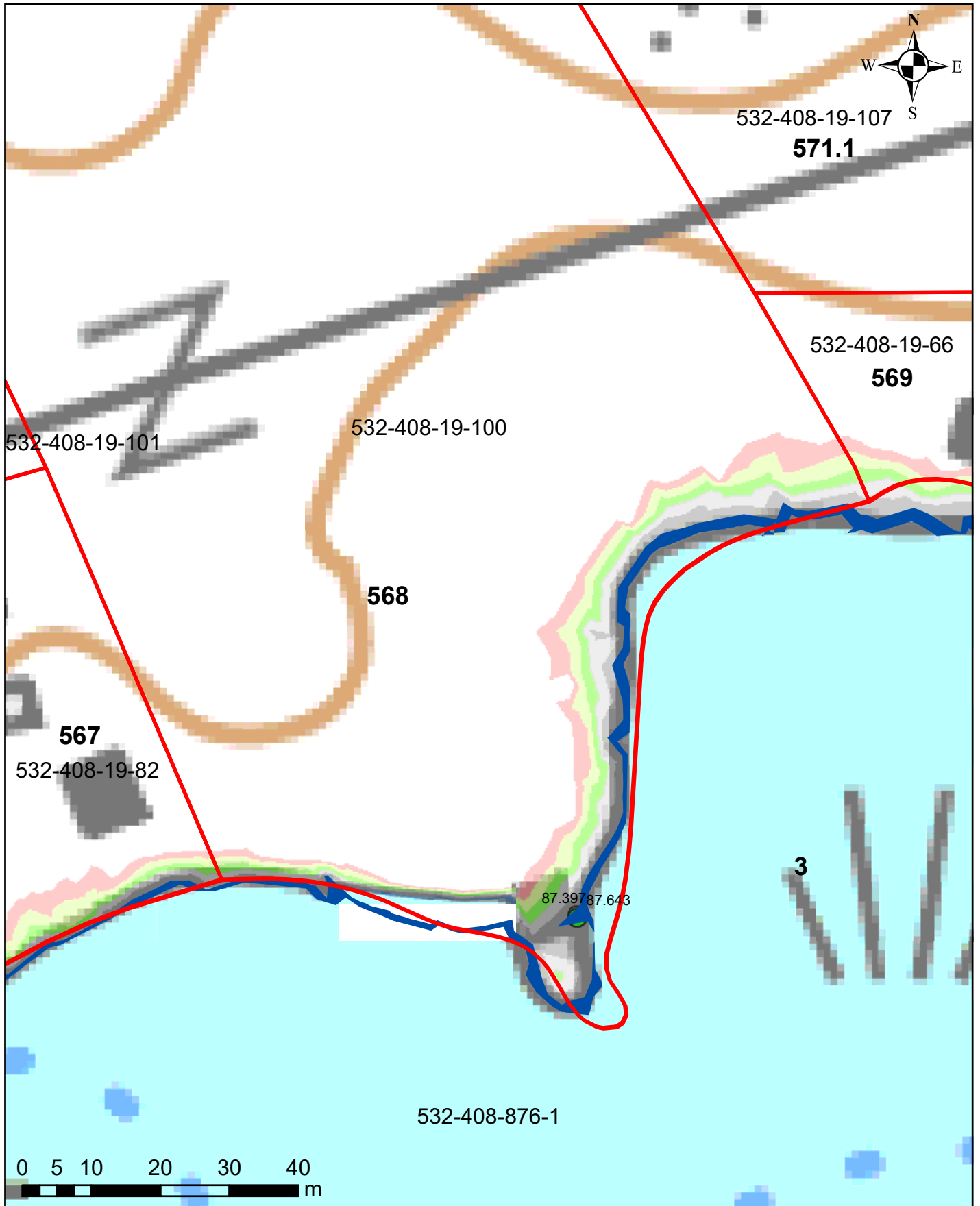
Korkeusvyöhykkeet

- 86,39-86,64 (vesilain mukaiseksi vesialueeksi muuttuvat alue)
- 86,39-86,64 (lammikoksi muuttuva alue)
- 86,64-86,89
- 86,89-87,14
- 87,14-87,39
- 87,39-87,64
- 87,64-87,89
- Kaivu- tai pohjakynnysalue

Juokseva numero 567
Rekisterinumero 532-408-19-82
Page 621 of 759

Ympäristötekniikan insinööritoimisto Jami Aho 31.10.2021
Pohjakartta-aineisto ja kiinteistörajat MML2021

Salajärven ja Ruuhijärven vedenpinnan nostohanke



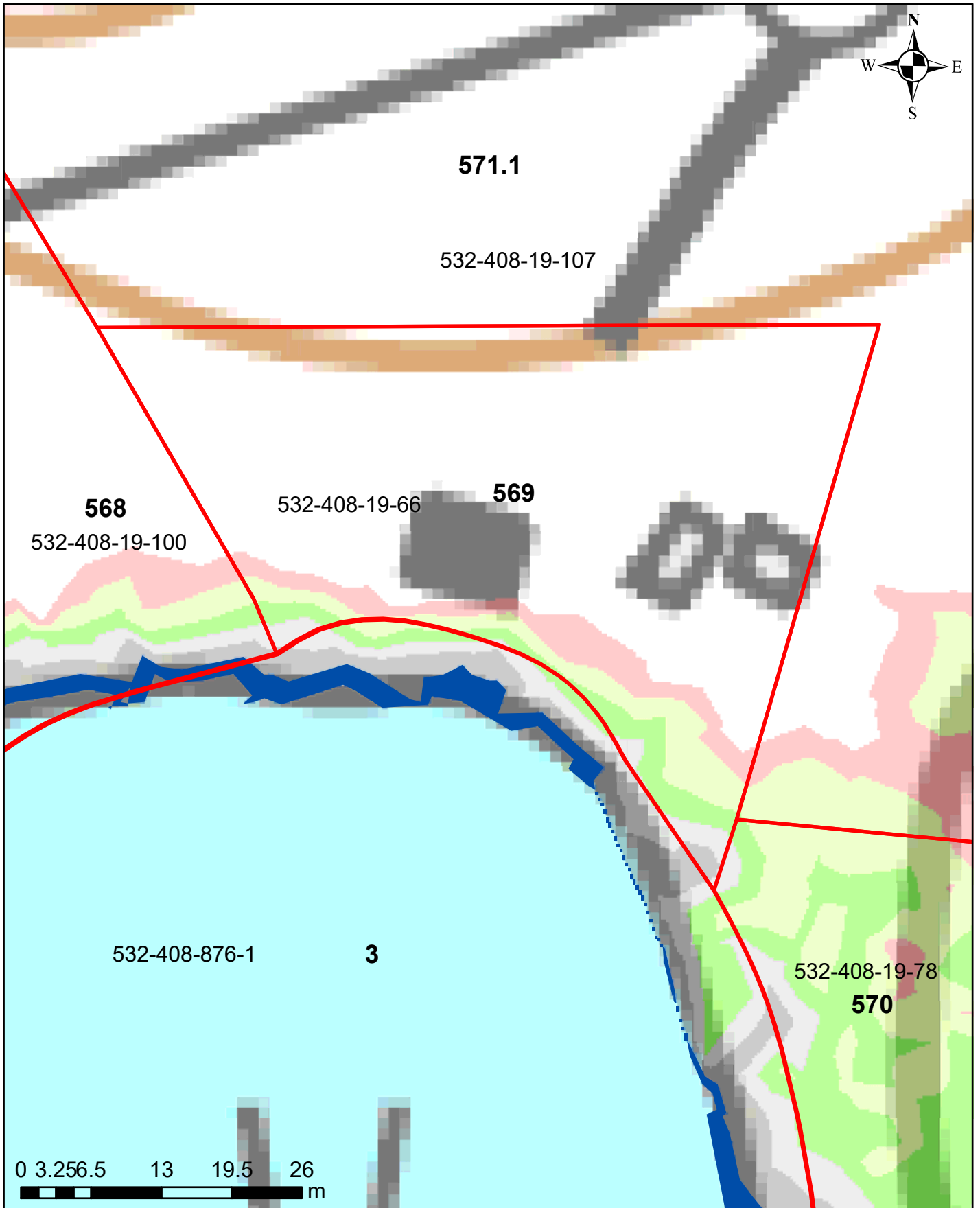
Korkeusvyöhykkeet

- 86,39-86,64 (vesilain mukaiseksi vesialueeksi muuttuvat alue)
- 86,39-86,64 (lammikoksi muuttuva alue)
- 86,64-86,89
- 86,89-87,14
- 87,14-87,39
- 87,39-87,64
- 87,64-87,89
- Kaivu- tai pohjakynnysalue

Juokseva numero 568
Rekisterinumero 532-408-19-100
Page 622 of 759

Ympäristötekniikan insinööritoimisto Jami Aho 31.10.2021
Pohjakartta-aineisto ja kiinteistörajat MML2021

Salajärven ja Ruuhijärven vedenpinnan nostohanke

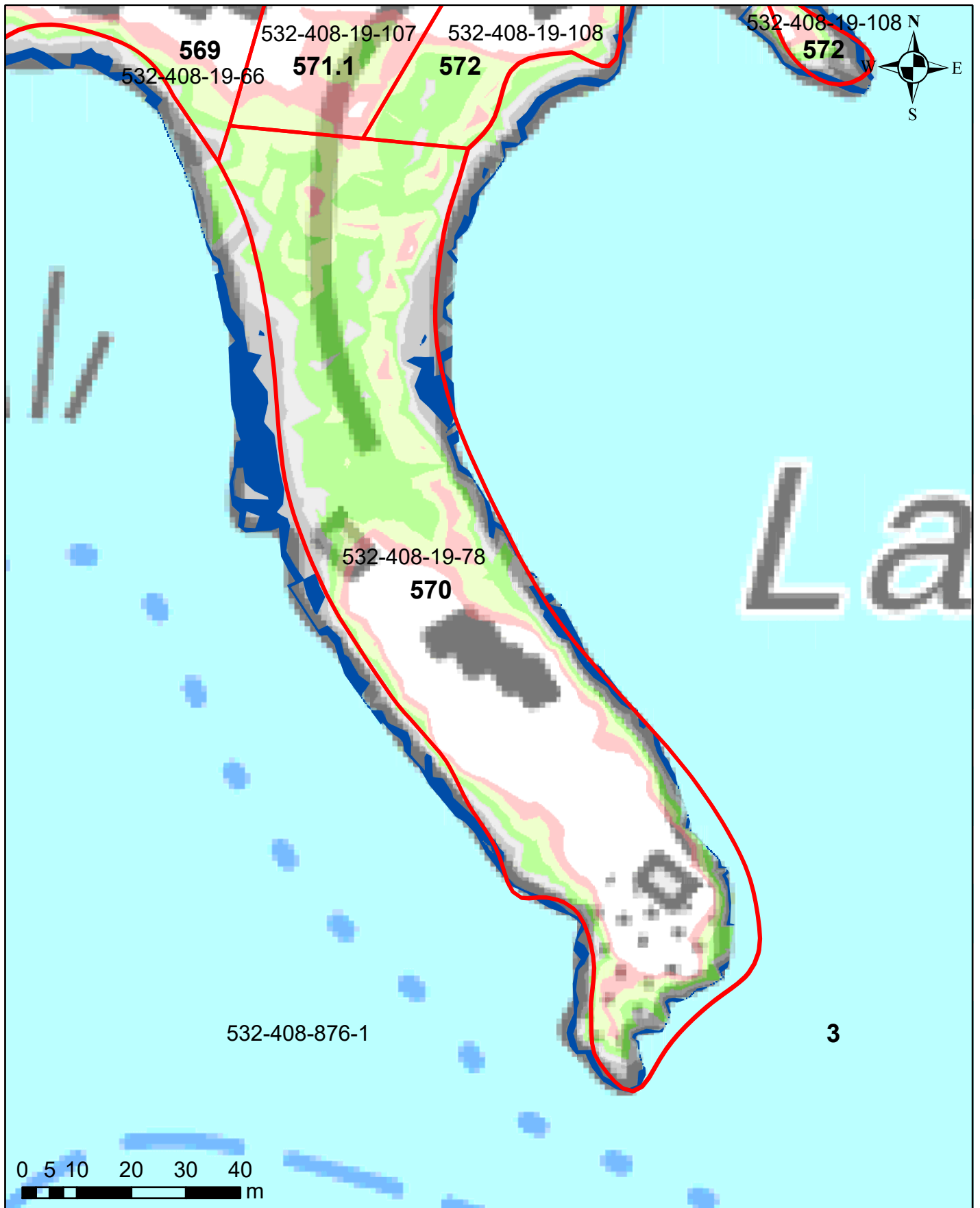


Korkeusvyöhykkeet









- 86,39-86,64 (vesilain mukaiseksi vesialueeksi muuttuvat alue)
- 86,39-86,64 (lammikoksi muuttuva alue)
- 86,64-86,89
- 86,89-87,14
- 87,14-87,39
- 87,39-87,64
- 87,64-87,89
- Kaivu- tai pohjakynnysalue

Juokseva numero 569
Rekisterinumero 532-408-19-66
Page 623 of 759

Salajärven ja Ruuhijärven vedenpinnan nostohanke



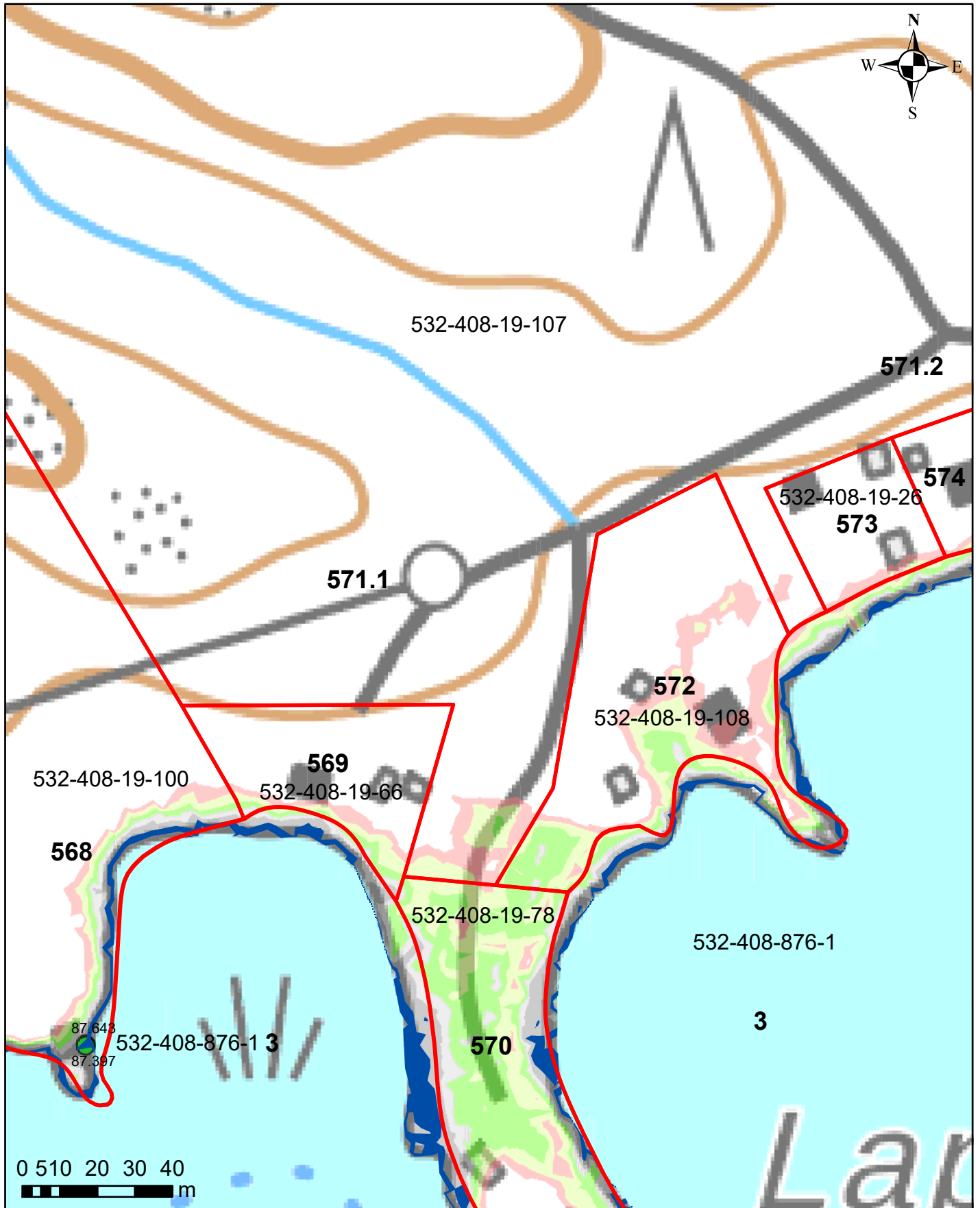
Korkeusvyöhykkeet

-  86,39-86,64 (vesilain mukaiseksi vesialueeksi muuttuvat alue)
-  86,39-86,64 (lammikoksi muuttuva alue)
-  86,64-86,89
-  86,89-87,14
-  87,14-87,39
-  87,39-87,64
-  87,64-87,89
-  Kaivu- tai pohjakynnysalue

Juokseva numero 570
Rekisterinumero 532-408-19-78
Page 624 of 759

Ympäristötekniikan insinööri Jami Aho 31.10.2021
Pohjakartta-aineisto ja kiinteistörajat MML2021

Salajärven ja Ruuhijärven vedenpinnan nostohanke



Korkeusvyöhykkeet

- 86,39-86,64 (vesilain mukaiseksi vesialueeksi muuttuvat alue)
- 86,39-86,64 (lammikoksi muuttuva alue)
- 86,64-86,89
- 86,89-87,14
- 87,14-87,39
- 87,39-87,64
- 87,64-87,89
- Kaivu- tai pohjakynnysalue

Juokseva numero 571
Rekisterinumero 532-408-19-107
Page 625 of 759

Ympäristötekniikan insinööritoimisto Jami Aho 31.10.2021
Pohjakartta-aineisto ja kiinteistörajat MML2021

Salajärven ja Ruuhijärven vedenpinnan nostohanke



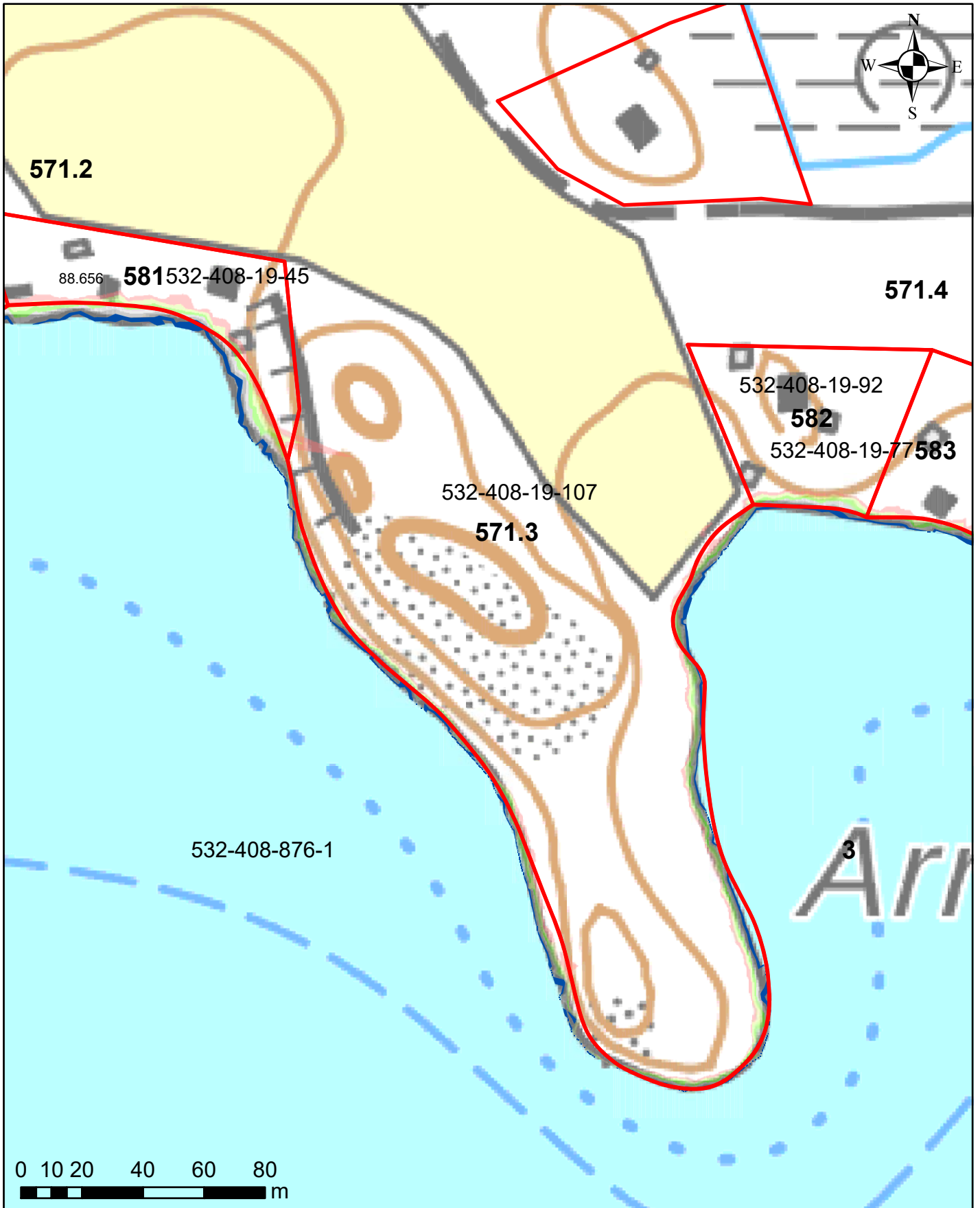
Korkeusvyöhykkeet

- 86,39-86,64 (vesilain mukaiseksi vesialueeksi muuttuvat alue)
- 86,39-86,64 (lammikoksi muuttuva alue)
- 86,64-86,89
- 86,89-87,14
- 87,14-87,39
- 87,39-87,64
- 87,64-87,89
- Kaivu- tai pohjakynnysalue

Juokseva numero 571
Rekisterinumero 532-408-19-107
Page 626 of 759

Ympäristötekniikan insinööri Jami Aho 31.10.2021
Pohjakartta-aineisto ja kiinteistörajat MML2021

Salajärven ja Ruuhijärven vedenpinnan nostohanke



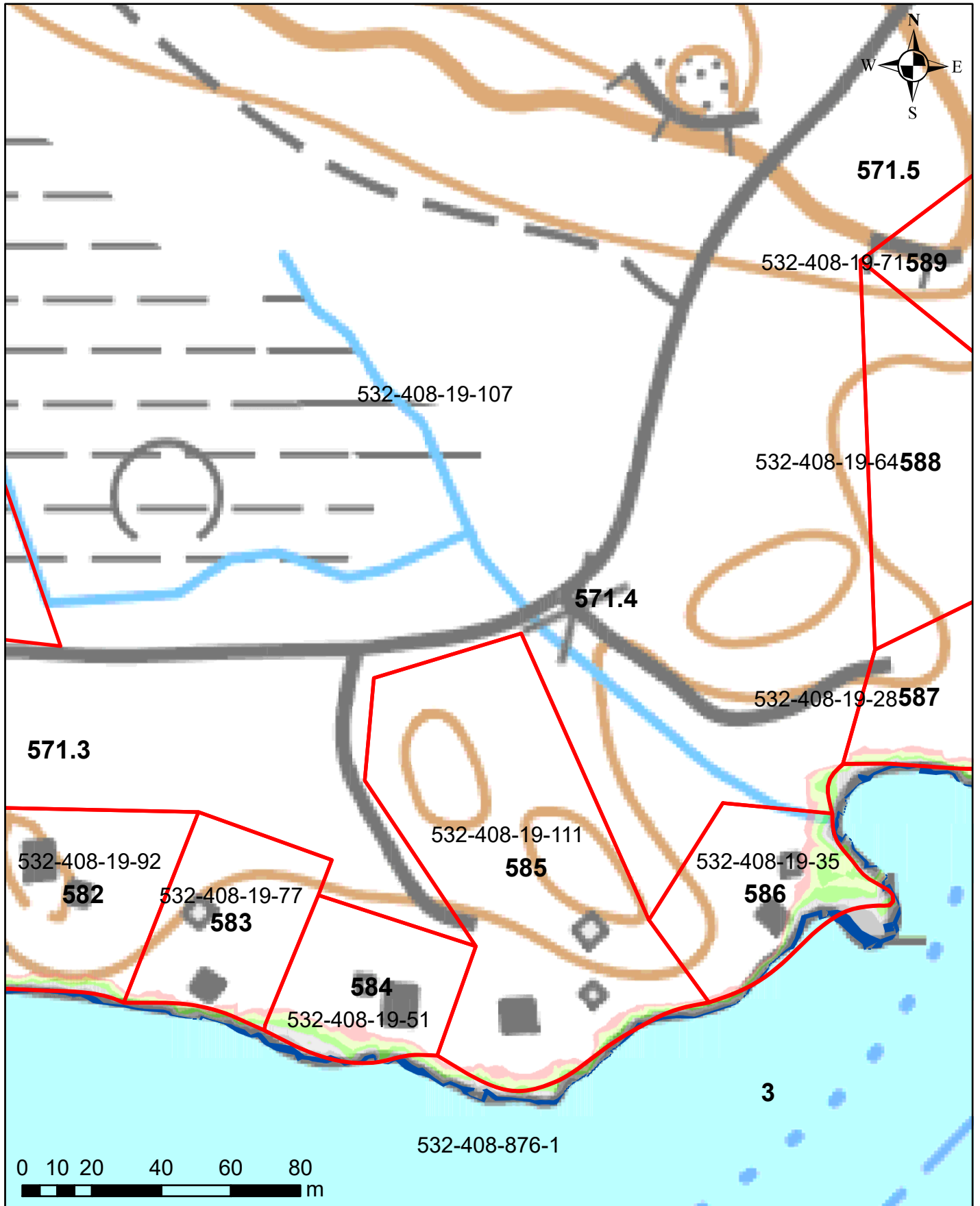
Korkeusvyöhykkeet

- 86,39-86,64 (vesilain mukaiseksi vesialueeksi muuttuvat alue)
- 86,39-86,64 (lammikoksi muuttuva alue)
- 86,64-86,89
- 86,89-87,14
- 87,14-87,39
- 87,39-87,64
- 87,64-87,89
- Kaivu- tai pohjakynnysalue

Juokseva numero 571
Rekisterinumero 532-408-19-107
Page 627 of 759

Ympäristötekniikan insinööri Jami Aho 31.10.2021
Pohjakartta-aineisto ja kiinteistörajat MML2021

Salajärven ja Ruuhijärven vedenpinnan nostohanke

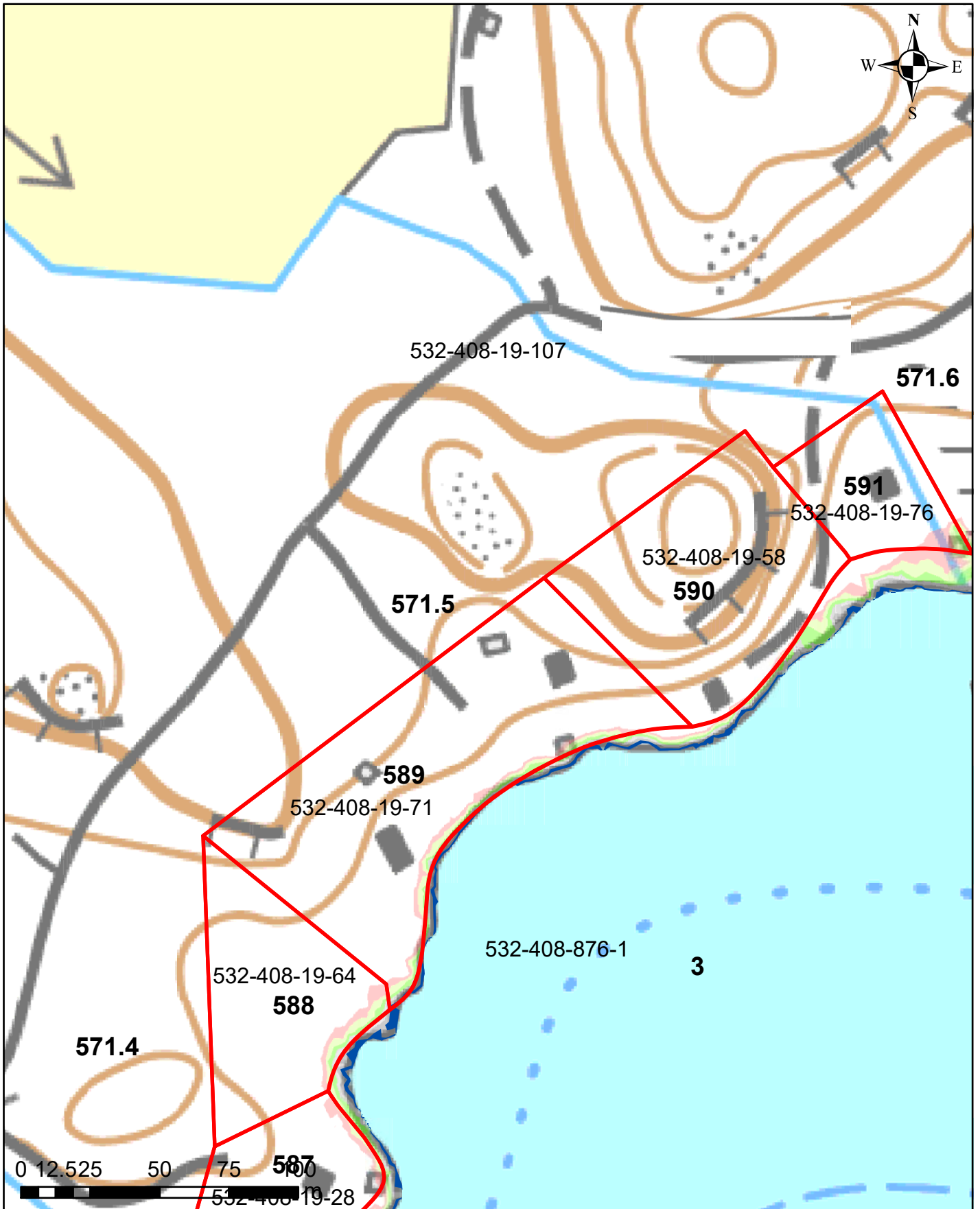


Korkeusvyöhykkeet

- 86,39-86,64 (vesilain mukaiseksi vesialueeksi muuttuvat alue)
- 86,39-86,64 (lammikoksi muuttuva alue)
- 86,64-86,89
- 86,89-87,14
- 87,14-87,39
- 87,39-87,64
- 87,64-87,89
- Kaivu- tai pohjakynnysalue

Juokseva numero 571
 Rekisterinumero 532-408-19-107
 Page 628 of 759

Salajärven ja Ruuhijärven vedenpinnan nostohanke



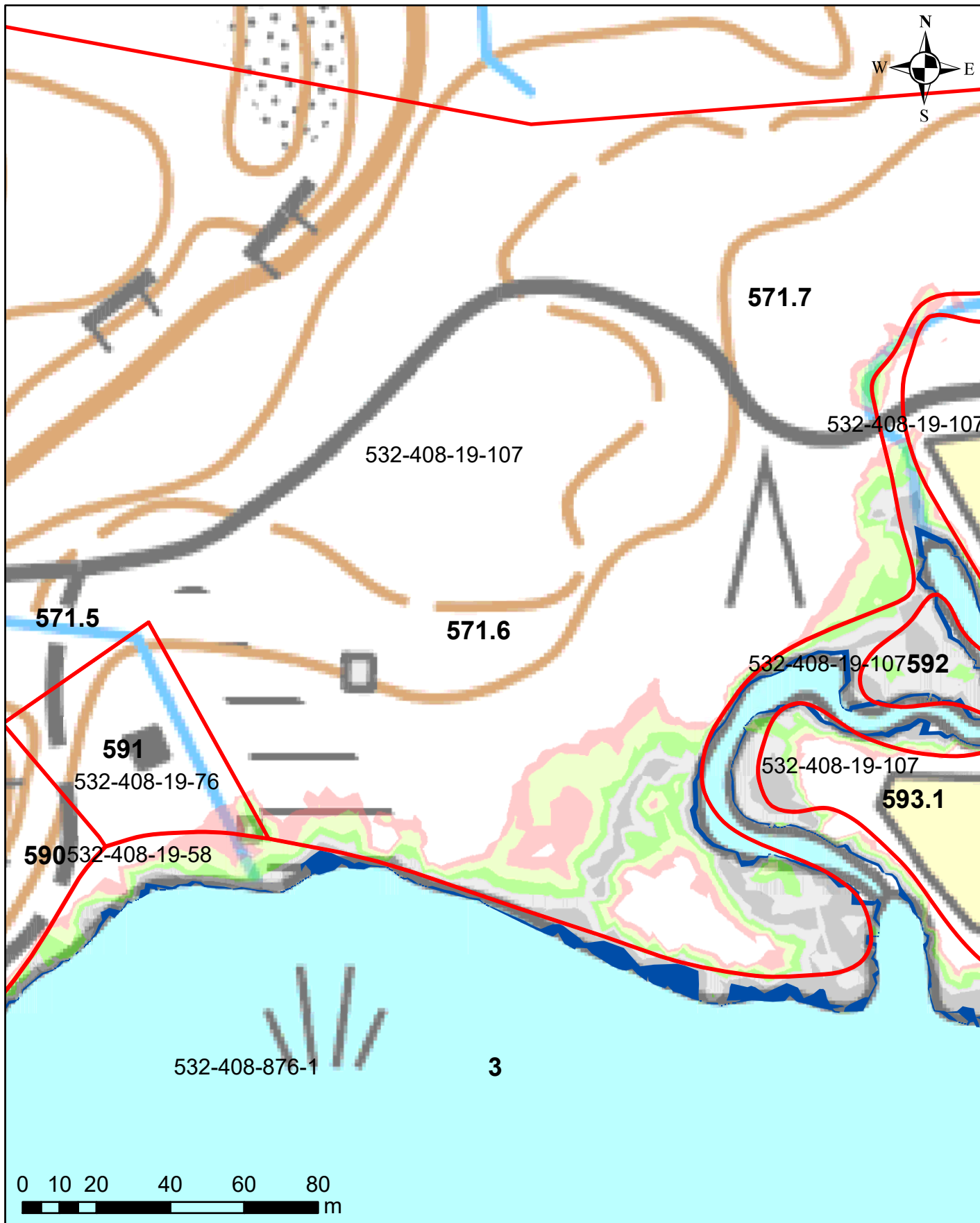
Korkeusvyöhykkeet

- 86,39-86,64 (vesilain mukaiseksi vesialueeksi muuttuvat alue)
- 86,39-86,64 (lammikoksi muuttuva alue)
- 86,64-86,89
- 86,89-87,14
- 87,14-87,39
- 87,39-87,64
- 87,64-87,89
- Kaivu- tai pohjakynnysalue

Juokseva numero 571
Rekisterinumero 532-408-19-107
Page 629 of 759

Ympäristötekniikan insinööri Jami Aho 31.10.2021
Pohjakartta-aineisto ja kiinteistörajat MML2021

Salajärven ja Ruuhijärven vedenpinnan nostohanke



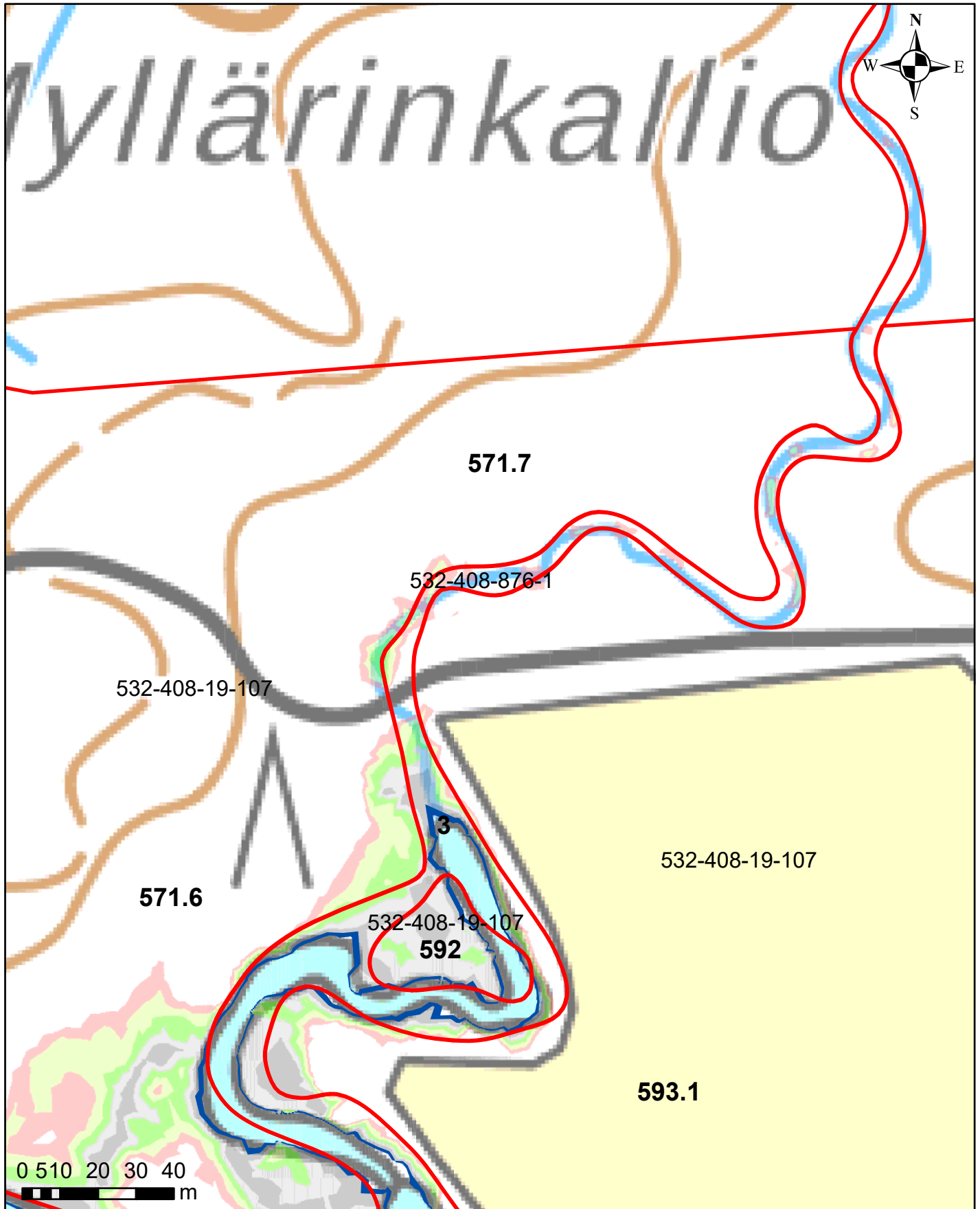
Korkeusvyöhykkeet

- 86,39-86,64 (vesilain mukaiseksi vesialueeksi muuttuvat alue)
- 86,39-86,64 (lammikoksi muuttuva alue)
- 86,64-86,89
- 86,89-87,14
- 87,14-87,39
- 87,39-87,64
- 87,64-87,89
- Kaivu- tai pohjakynnysalue

Juokseva numero 571
Rekisterinumero 532-408-19-107
Page 630 of 759

Ympäristötekniikan insinööritoimisto Jami Aho 31.10.2021
Pohjakartta-aineisto ja kiinteistörajat MML2021

Salajärven ja Ruuhijärven vedenpinnan nostohanke



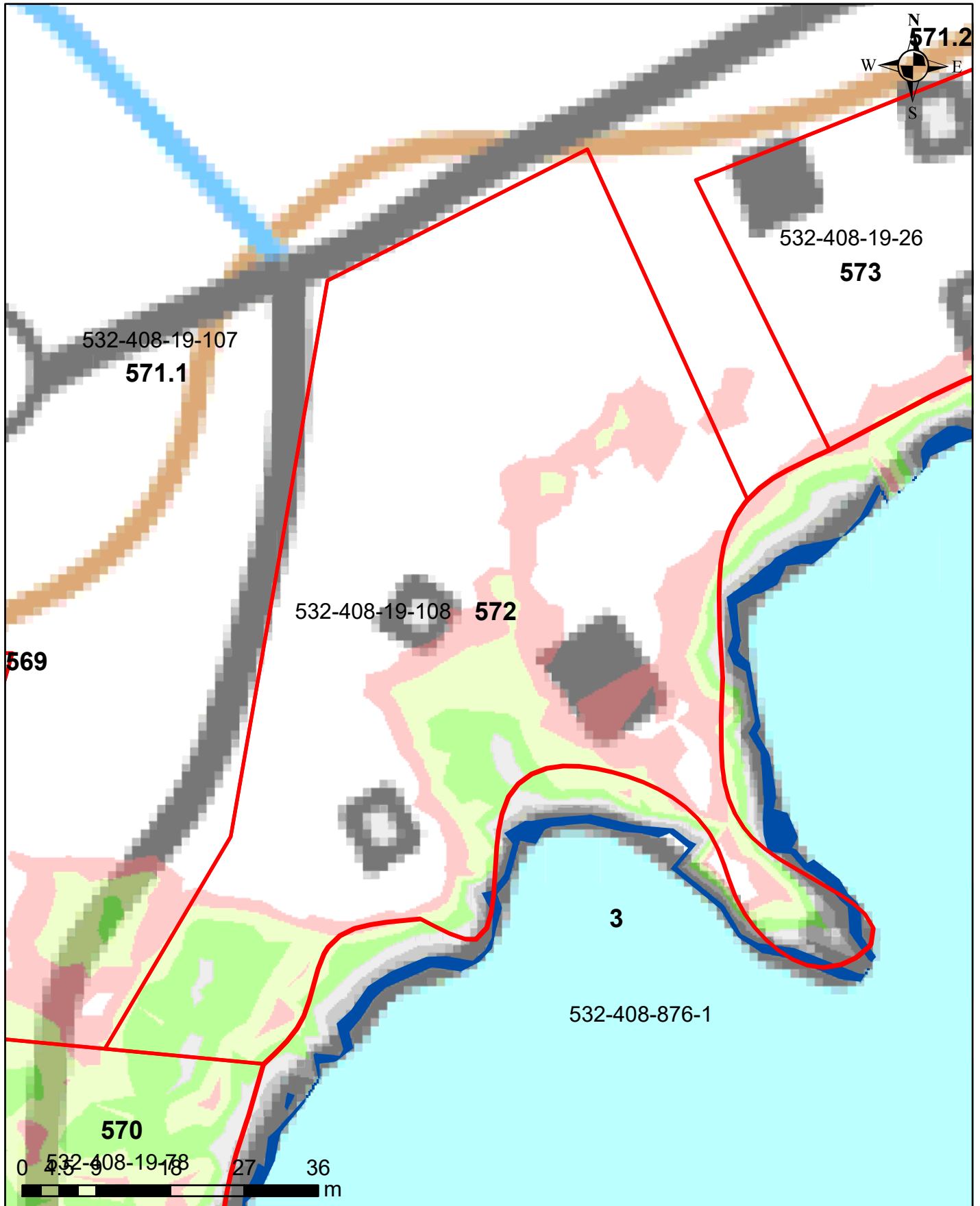
Korkeusvyöhykkeet

- 86,39-86,64 (vesilain mukaiseksi vesialueeksi muuttuvat alue)
- 86,39-86,64 (lammikoksi muuttuva alue)
- 86,64-86,89
- 86,89-87,14
- 87,14-87,39
- 87,39-87,64
- 87,64-87,89
- Kaivu- tai pohjakynnysalue

Juokseva numero 571
Rekisterinumero 532-408-19-107
Page 631 of 759

Ympäristötekniikan insinööritoimisto Jami Aho 31.10.2021
Pohjakartta-aineisto ja kiinteistörajat MML2021

Salajärven ja Ruuhijärven vedenpinnan nostohanke



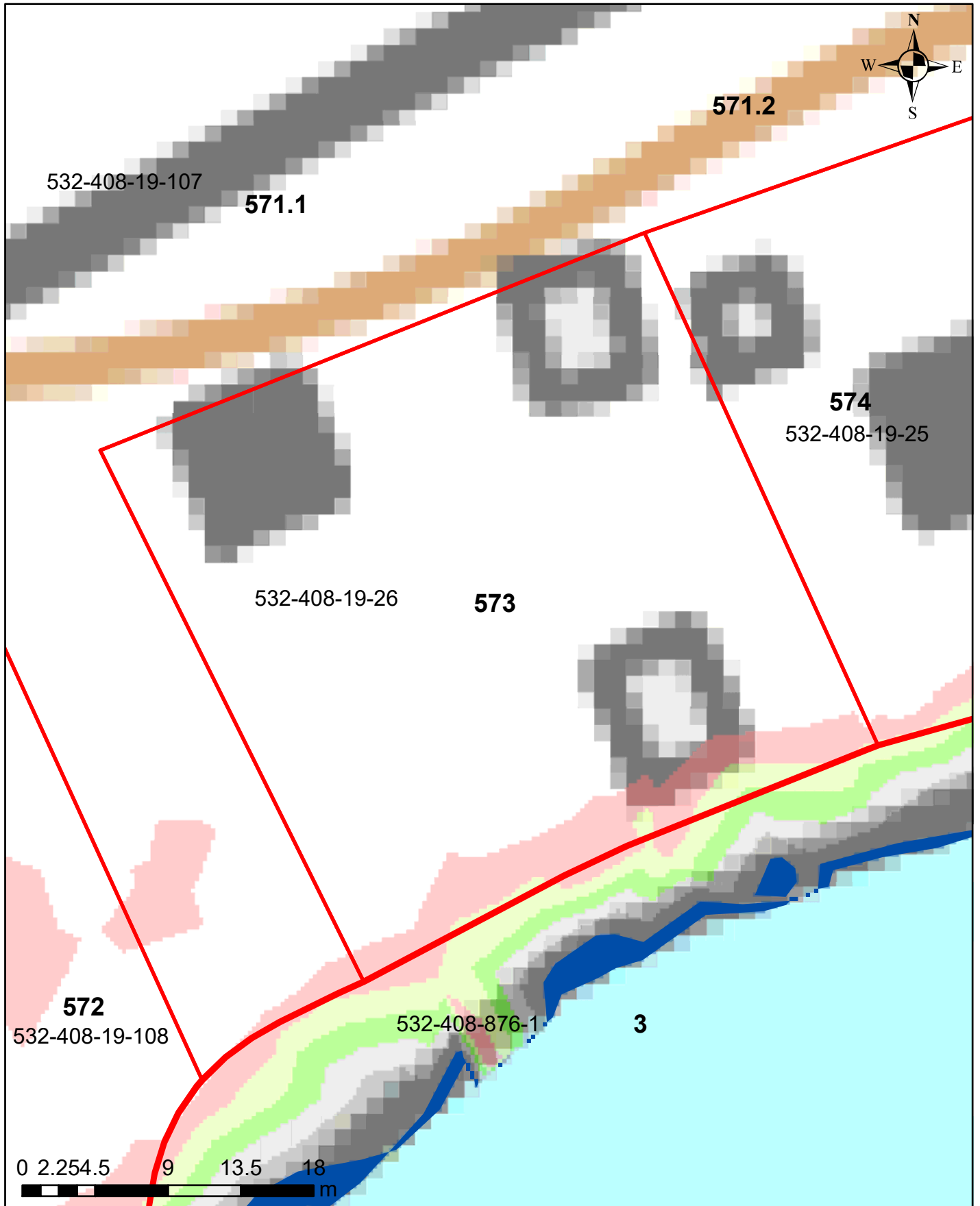
Korkeusvyöhykkeet

- 86,39-86,64 (vesilain mukaiseksi vesialueeksi muuttuvat alue)
- 86,39-86,64 (lammikoksi muuttuva alue)
- 86,64-86,89
- 86,89-87,14
- 87,14-87,39
- 87,39-87,64
- 87,64-87,89
- Kaivu- tai pohjakynnysalue

Juokseva numero 572
Rekisterinumero 532-408-19-108
Page 632 of 759

Ympäristötekniikan insinööritoimisto Jami Aho 31.10.2021
Pohjakartta-aineisto ja kiinteistörajat MML2021

Salajärven ja Ruuhijärven vedenpinnan nostohanke



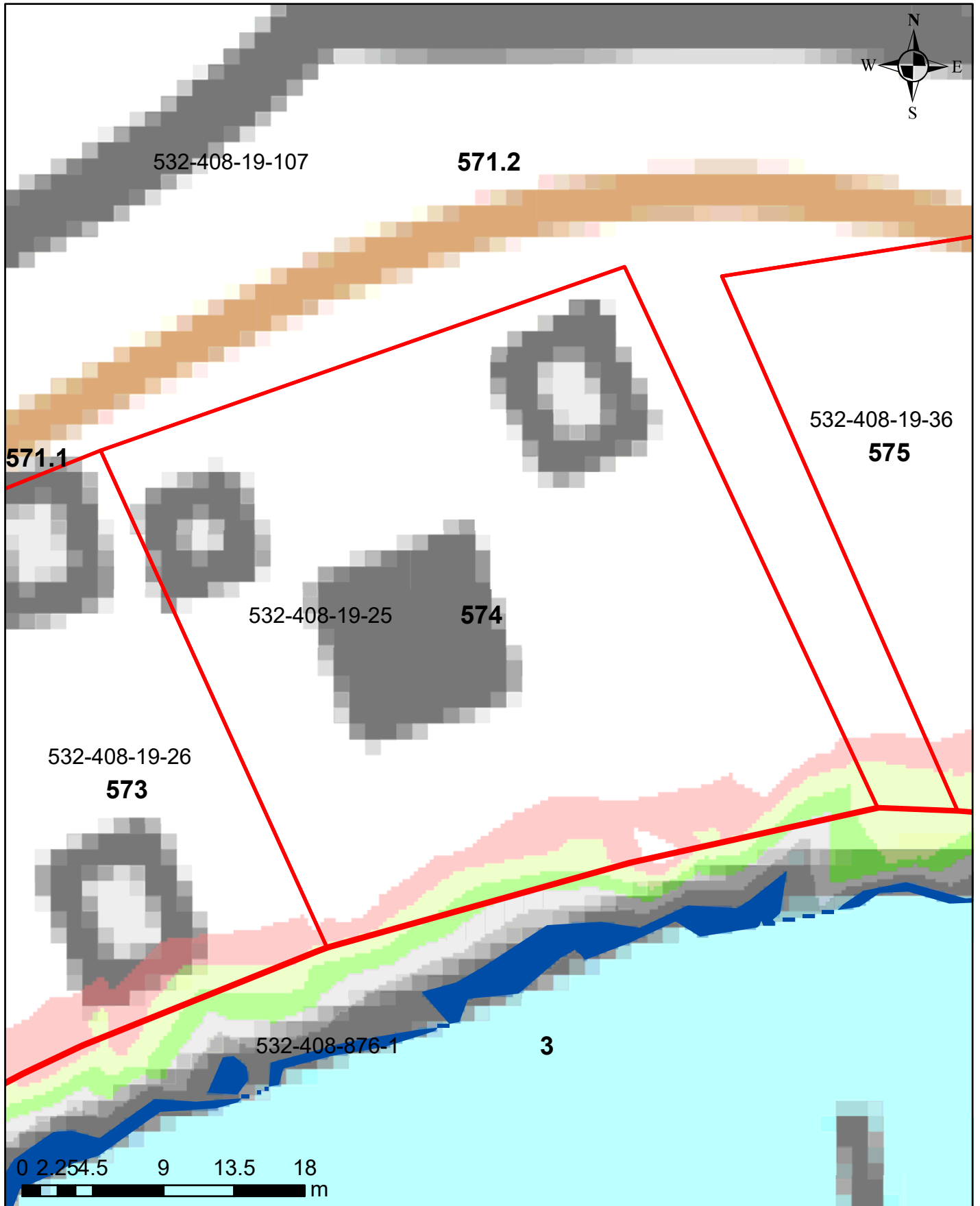
Korkeusvyöhykkeet

- 86,39-86,64 (vesilain mukaiseksi vesialueeksi muuttuvat alue)
- 86,39-86,64 (lammikoksi muuttuva alue)
- 86,64-86,89
- 86,89-87,14
- 87,14-87,39
- 87,39-87,64
- 87,64-87,89
- Kaivu- tai pohjakynnysalue

Juokseva numero 573
Rekisterinumero 532-408-19-26
Page 633 of 759

Ympäristötekniikan insinööritoimisto Jami Aho 31.10.2021
Pohjakartta-aineisto ja kiinteistörajat MML2021

Salajärven ja Ruuhijärven vedenpinnan nostohanke



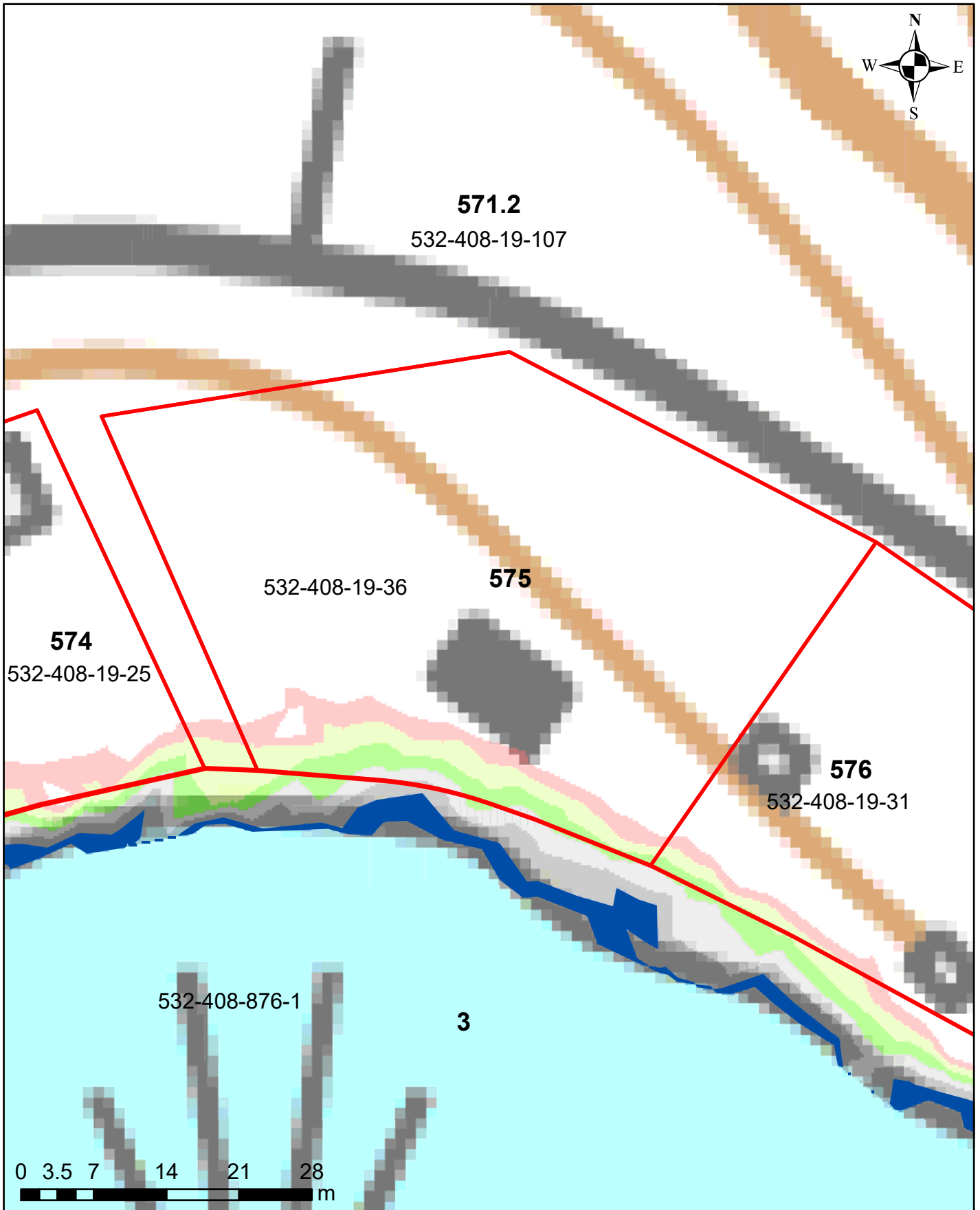
Korkeusvyöhykkeet

- 86,39-86,64 (vesilain mukaiseksi vesialueeksi muuttuvat alue)
- 86,39-86,64 (lammikoksi muuttuva alue)
- 86,64-86,89
- 86,89-87,14
- 87,14-87,39
- 87,39-87,64
- 87,64-87,89
- Kaivu- tai pohjakynnysalue

Juokseva numero 574
Rekisterinumero 532-408-19-25
Page 634 of 759

Ympäristötekniikan insinööri Jami Aho 31.10.2021
Pohjakartta-aineisto ja kiinteistörajat MML2021

Salajärven ja Ruuhijärven vedenpinnan nostohanke



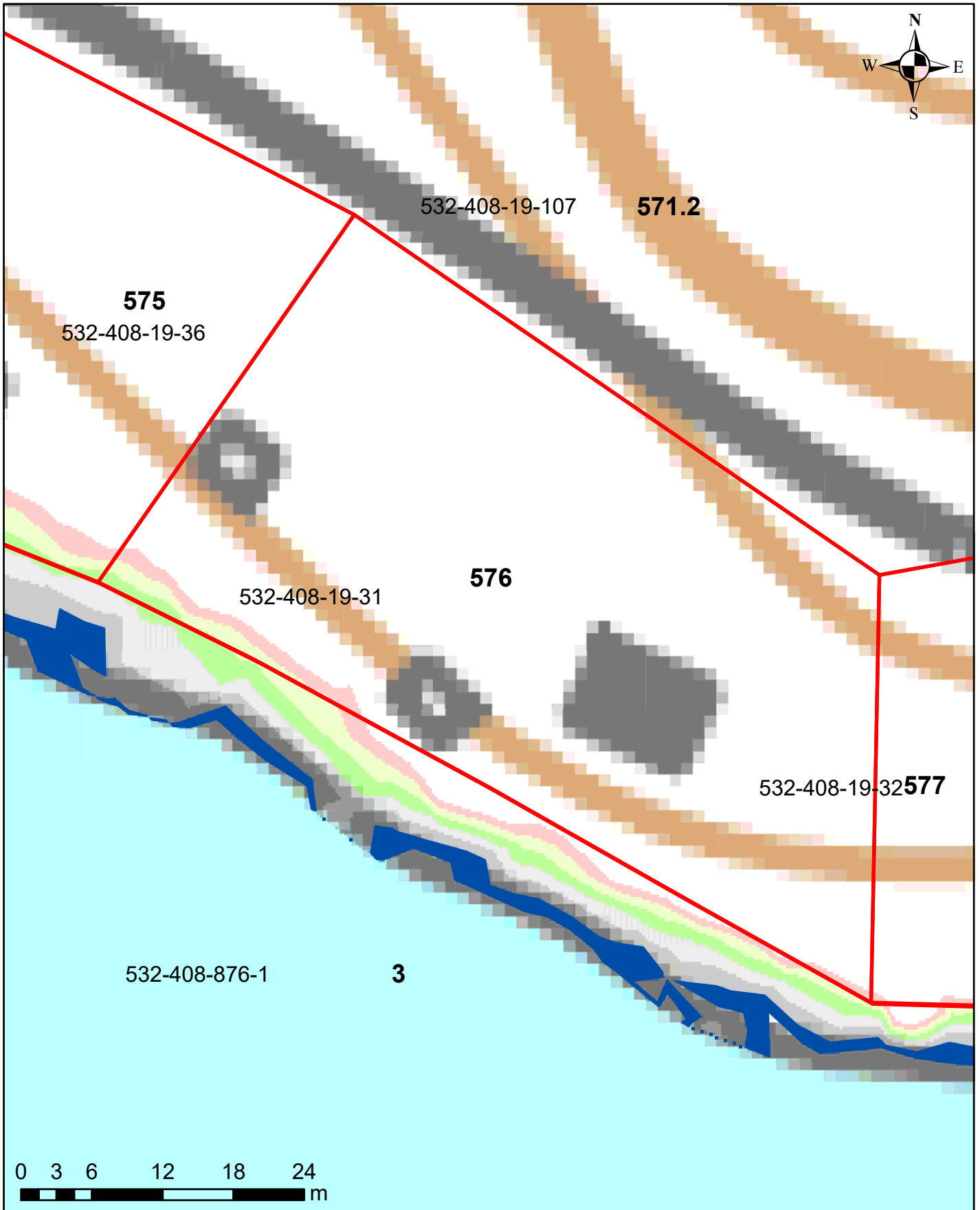
Korkeusvyöhykkeet

- 86,39-86,64 (vesilain mukaiseksi vesialueeksi muuttuvat alue)
- 86,39-86,64 (lammikoksi muuttuva alue)
- 86,64-86,89
- 86,89-87,14
- 87,14-87,39
- 87,39-87,64
- 87,64-87,89
- Kaivu- tai pohjakynnysalue

Juokseva numero 575
Rekisterinumero 532-408-19-36
Page 635 of 759

Ympäristötekniikan insinööritoimisto Jami Aho 31.10.2021
Pohjakartta-aineisto ja kiinteistörajat MML2021

Salajärven ja Ruuhijärven vedenpinnan nostohanke



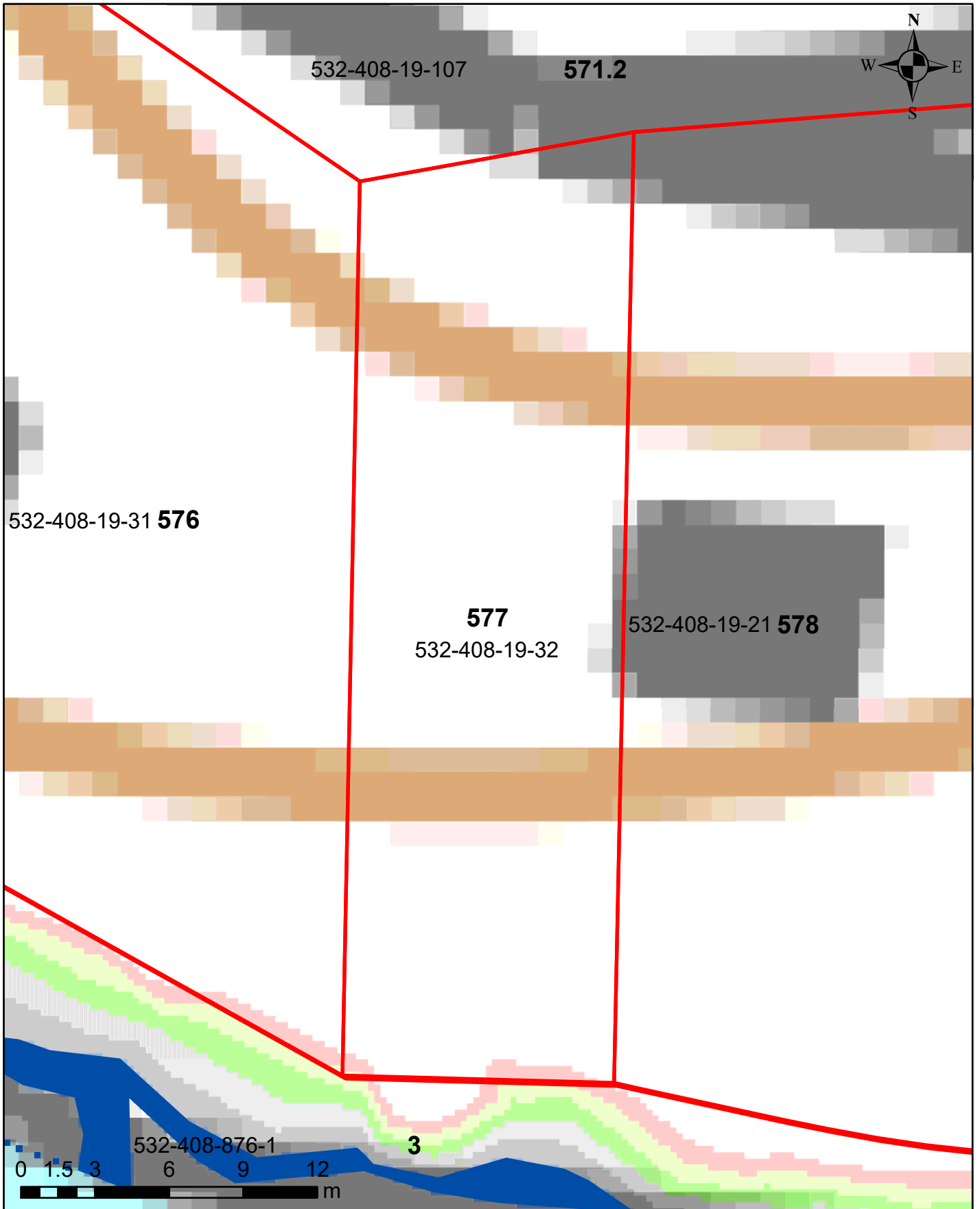
Korkeusvyöhykkeet

- 86,39-86,64 (vesilain mukaiseksi vesialueeksi muuttuvat alue)
- 86,39-86,64 (lammikoksi muuttuva alue)
- 86,64-86,89
- 86,89-87,14
- 87,14-87,39
- 87,39-87,64
- 87,64-87,89
- Kaivu- tai pohjakynnysalue

Juokseva numero 576
Rekisterinumero 532-408-19-31
Page 636 of 759

Ympäristötekniikan insinööritoimisto Jami Aho 31.10.2021
Pohjakartta-aineisto ja kiinteistörajat MML2021

Salajärven ja Ruuhijärven vedenpinnan nostohanke




Korkeusvyöhykkeet

- 86,39-86,64 (vesilain mukaiseksi vesialueeksi muuttuvat alue)
- 86,39-86,64 (lammikoksi muuttuva alue)
- 86,64-86,89
- 86,89-87,14
- 87,14-87,39
- 87,39-87,64
- 87,64-87,89
- Kaivu- tai pohjakynnysalue

Juokseva numero 577
Rekisterinumero 532-408-19-32
Page 637 of 759

Ympäristötekniikan insinööritoimisto Jami Aho 31.10.2021
Pohjakartta-aineisto ja kiinteistörajat MML2021

Salajärven ja Ruuhijärven vedenpinnan nostohanke



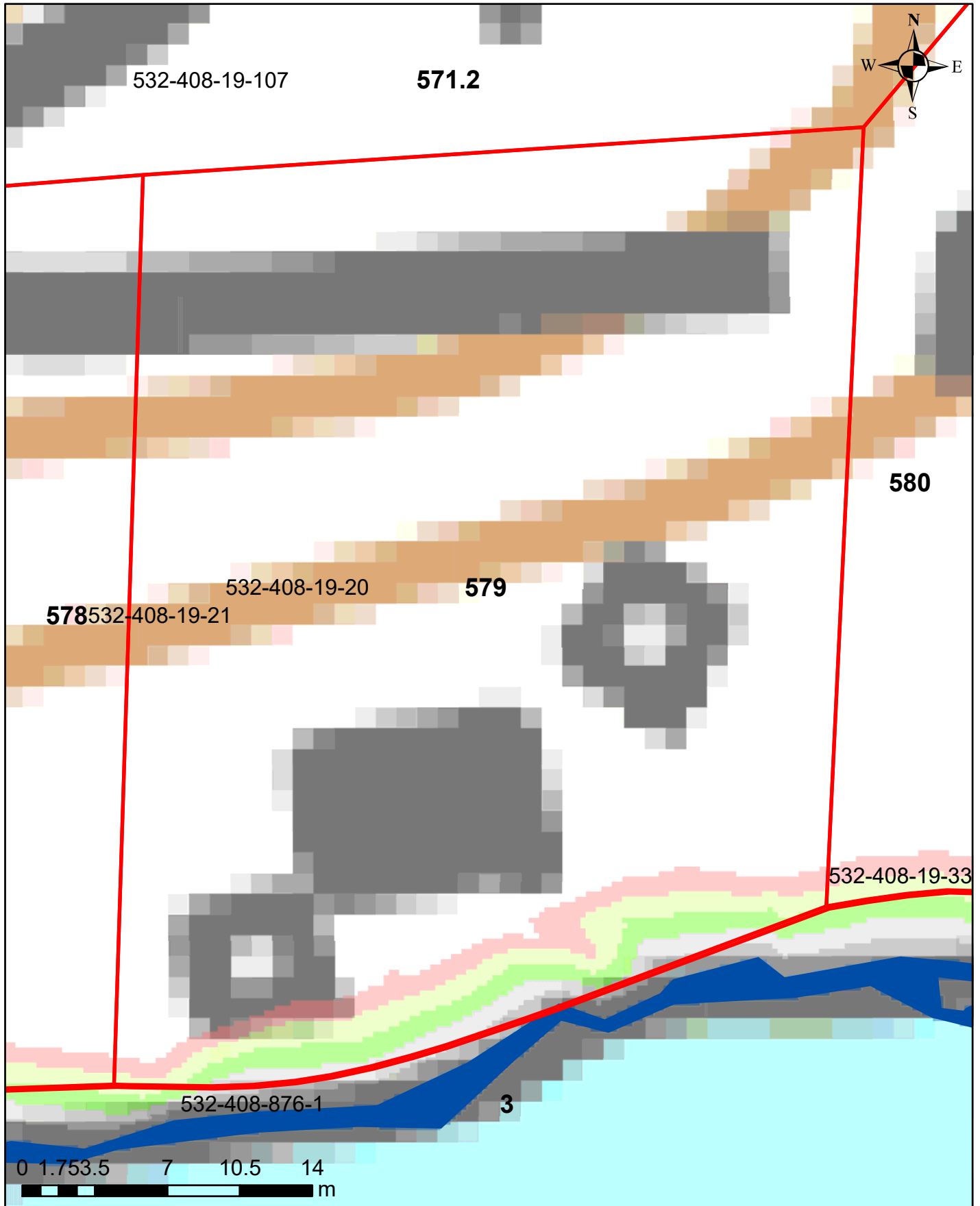
Korkeusvyöhykkeet

- 86,39-86,64 (vesilain mukaiseksi vesialueeksi muuttuvat alue)
- 86,39-86,64 (lammikoksi muuttuva alue)
- 86,64-86,89
- 86,89-87,14
- 87,14-87,39
- 87,39-87,64
- 87,64-87,89
- Kaivu- tai pohjakynnysalue

Juokseva numero 578
 Rekisterinumero 532-408-19-21
 Page 638 of 759

Ympäristötekniikan insinööri Jami Aho 31.10.2021
 Pohjakartta-aineisto ja kiinteistörajat MML2021

Salajärven ja Ruuhijärven vedenpinnan nostohanke



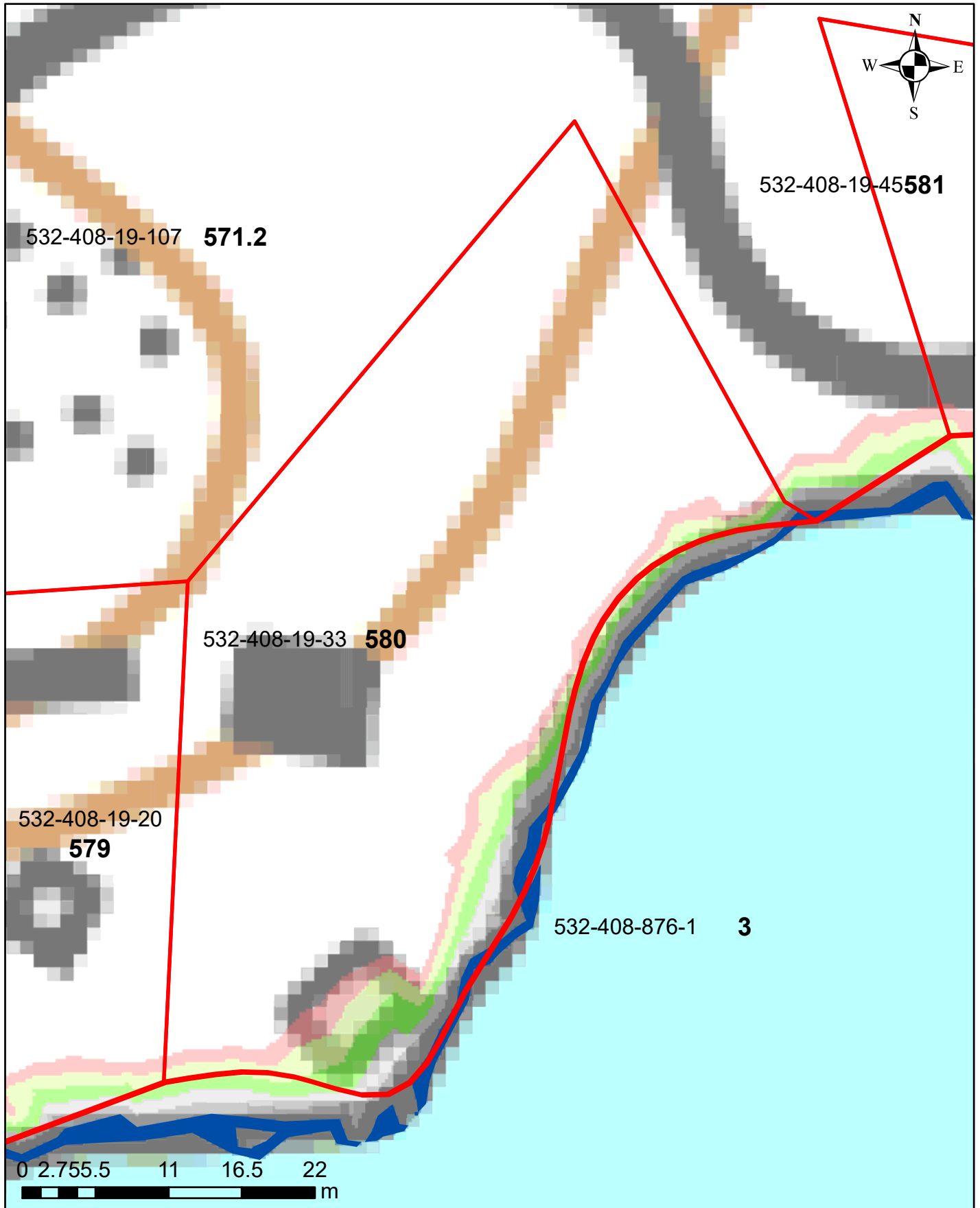
Korkeusvyöhykkeet

- 86,39-86,64 (vesilain mukaiseksi vesialueeksi muuttuvat alue)
- 86,39-86,64 (lammikoksi muuttuva alue)
- 86,64-86,89
- 86,89-87,14
- 87,14-87,39
- 87,39-87,64
- 87,64-87,89
- Kaivu- tai pohjakynnysalue

Juokseva numero 579
Rekisterinumero 532-408-19-20
Page 639 of 759

Ympäristötekniikan insinööritoimisto Jami Aho 31.10.2021
Pohjakartta-aineisto ja kiinteistörajat MML2021

Salajärven ja Ruuhijärven vedenpinnan nostohanke



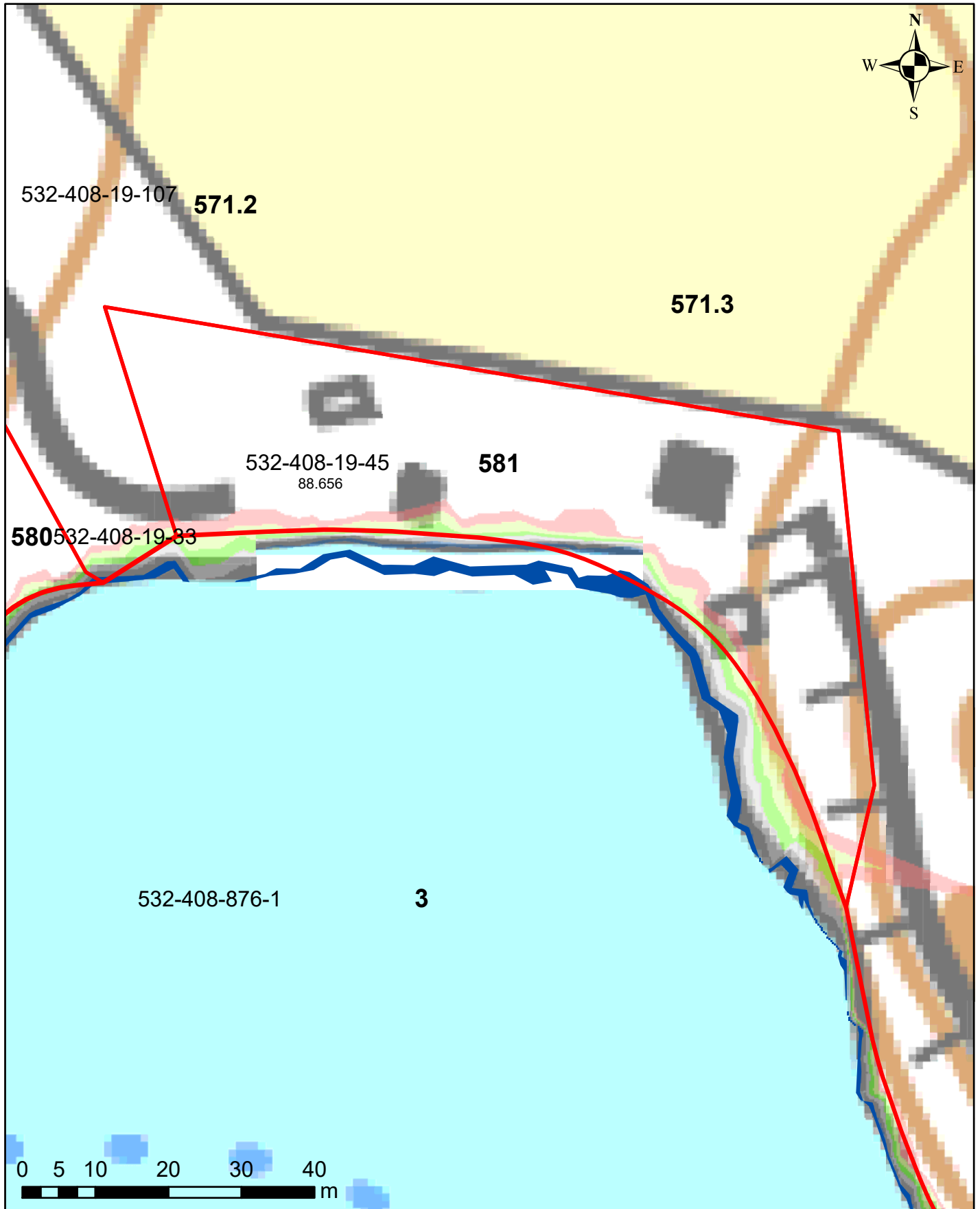
Korkeusvyöhykkeet

- 86,39-86,64 (vesilain mukaiseksi vesialueeksi muuttuvat alue)
- 86,39-86,64 (lammikoksi muuttuva alue)
- 86,64-86,89
- 86,89-87,14
- 87,14-87,39
- 87,39-87,64
- 87,64-87,89
- Kaivu- tai pohjakynnysalue

Juokseva numero 580
Rekisterinumero 532-408-19-33
Page 640 of 759

Ympäristötekniikan insinööritoimisto Jami Aho 31.10.2021
Pohjakartta-aineisto ja kiinteistörajat MML2021

Salajärven ja Ruuhijärven vedenpinnan nostohanke



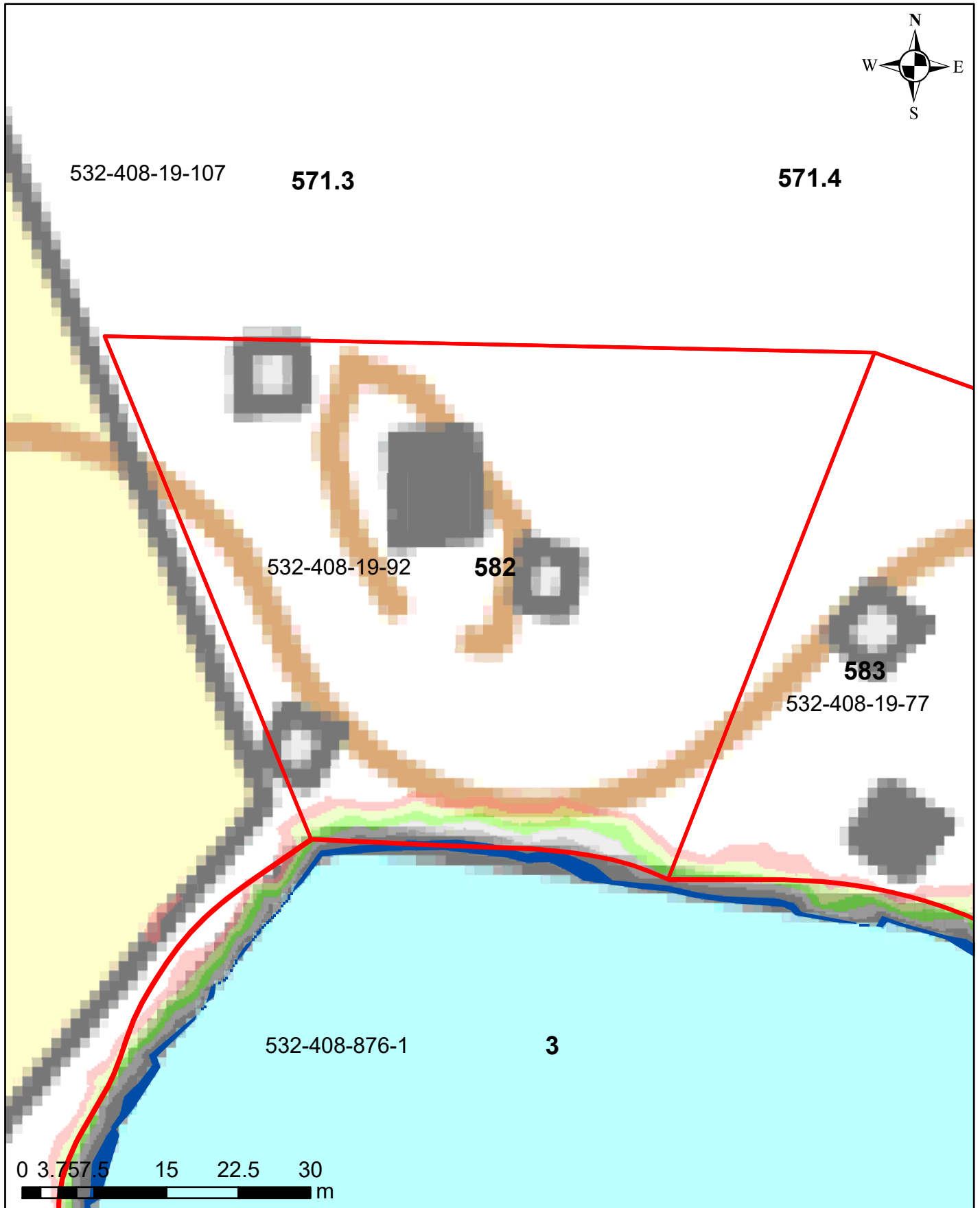
Korkeusvyöhykkeet

- 86,39-86,64 (vesilain mukaiseksi vesialueeksi muuttuvat alue)
- 86,39-86,64 (lammikoksi muuttuva alue)
- 86,64-86,89
- 86,89-87,14
- 87,14-87,39
- 87,39-87,64
- 87,64-87,89
- Kaivu- tai pohjakynnysalue









Juokseva numero 581
Rekisterinumero 532-408-19-45
Page 641 of 759

Ympäristötekniikan insinööritoimisto Jami Aho 31.10.2021
Pohjakartta-aineisto ja kiinteistörajat MML2021

Salajärven ja Ruuhijärven vedenpinnan nostohanke



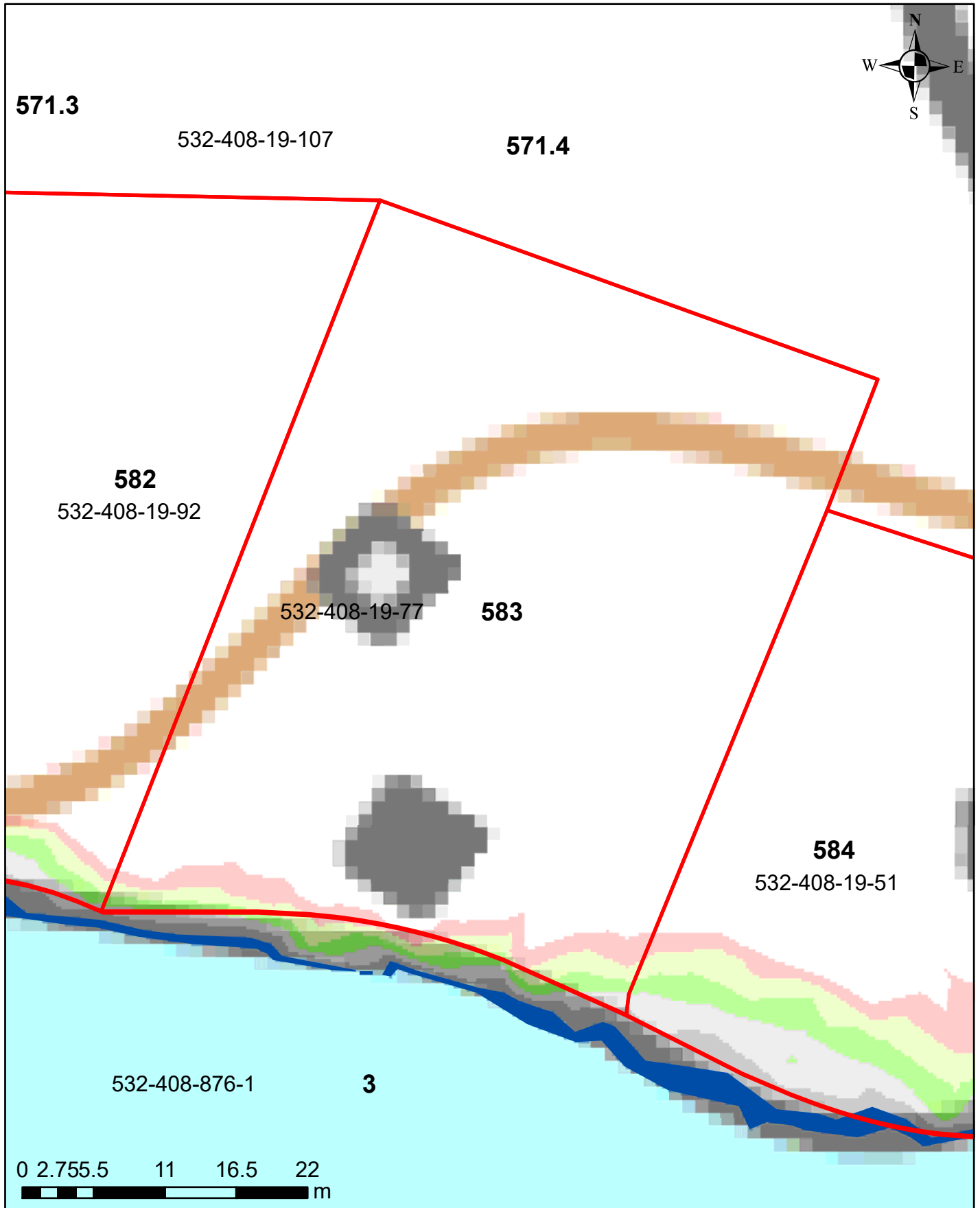
Korkeusvyöhykkeet

-  86,39-86,64 (vesilain mukaiseksi vesialueeksi muuttuvat alue)
-  86,39-86,64 (lammikoksi muuttuva alue)
-  86,64-86,89
-  86,89-87,14
-  87,14-87,39
-  87,39-87,64
-  87,64-87,89
-  Kaivu- tai pohjakynnysalue

Juokseva numero 582
Rekisterinumero 532-408-19-92
Page 642 of 759

Ympäristötekniikan insinööritoimisto Jami Aho 31.10.2021
Pohjakartta-aineisto ja kiinteistörajat MML2021

Salajärven ja Ruuhijärven vedenpinnan nostohanke



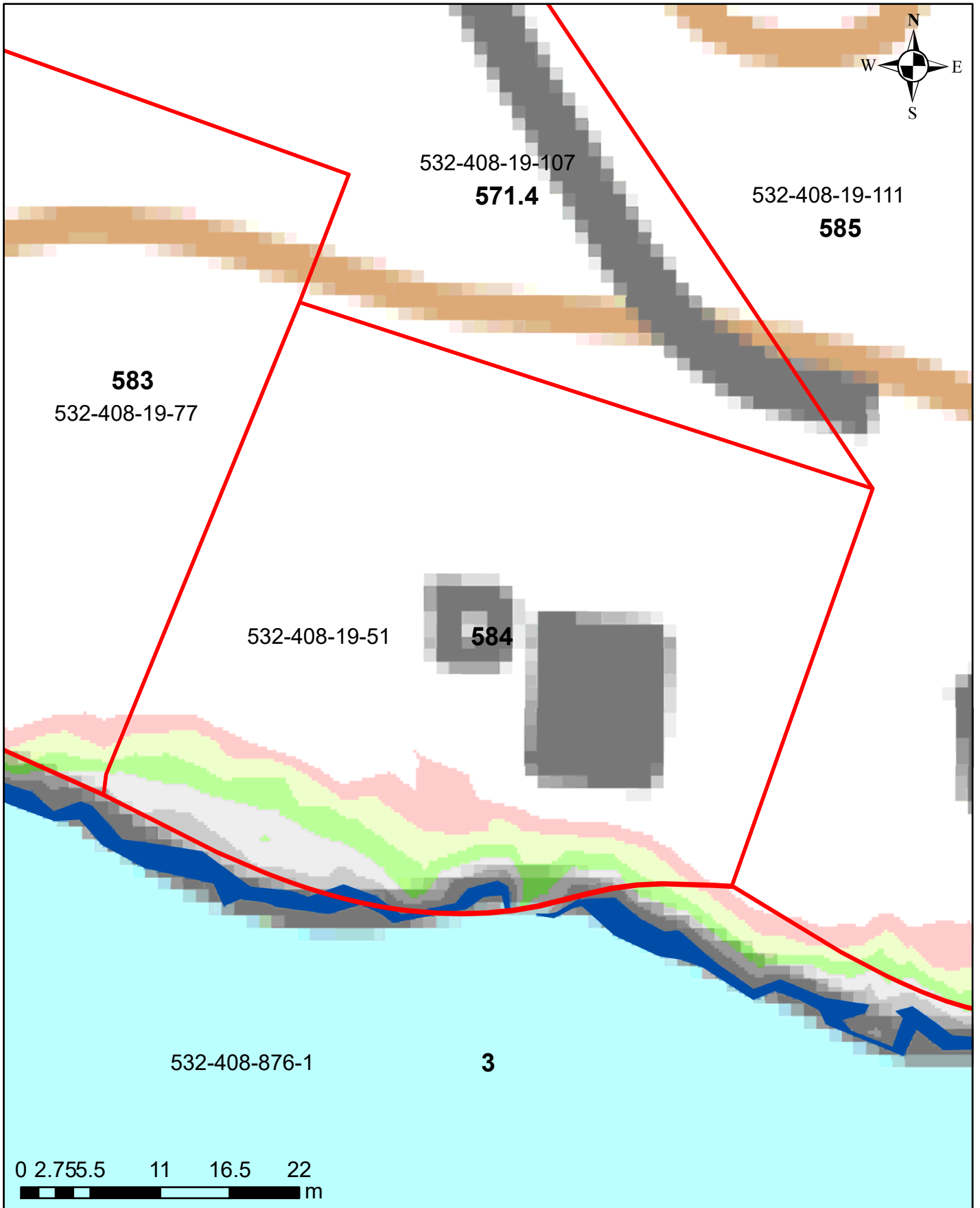
Korkeusvyöhykkeet

- 86,39-86,64 (vesilain mukaiseksi vesialueeksi muuttuvat alue)
- 86,39-86,64 (lammikoksi muuttuva alue)
- 86,64-86,89
- 86,89-87,14
- 87,14-87,39
- 87,39-87,64
- 87,64-87,89
- Kaivu- tai pohjakynnysalue

Juokseva numero 583
Rekisterinumero 532-408-19-77
Page 643 of 759

Ympäristötekniikan insinööritoimisto Jami Aho 31.10.2021
Pohjakartta-aineisto ja kiinteistörajat MML2021

Salajärven ja Ruuhijärven vedenpinnan nostohanke



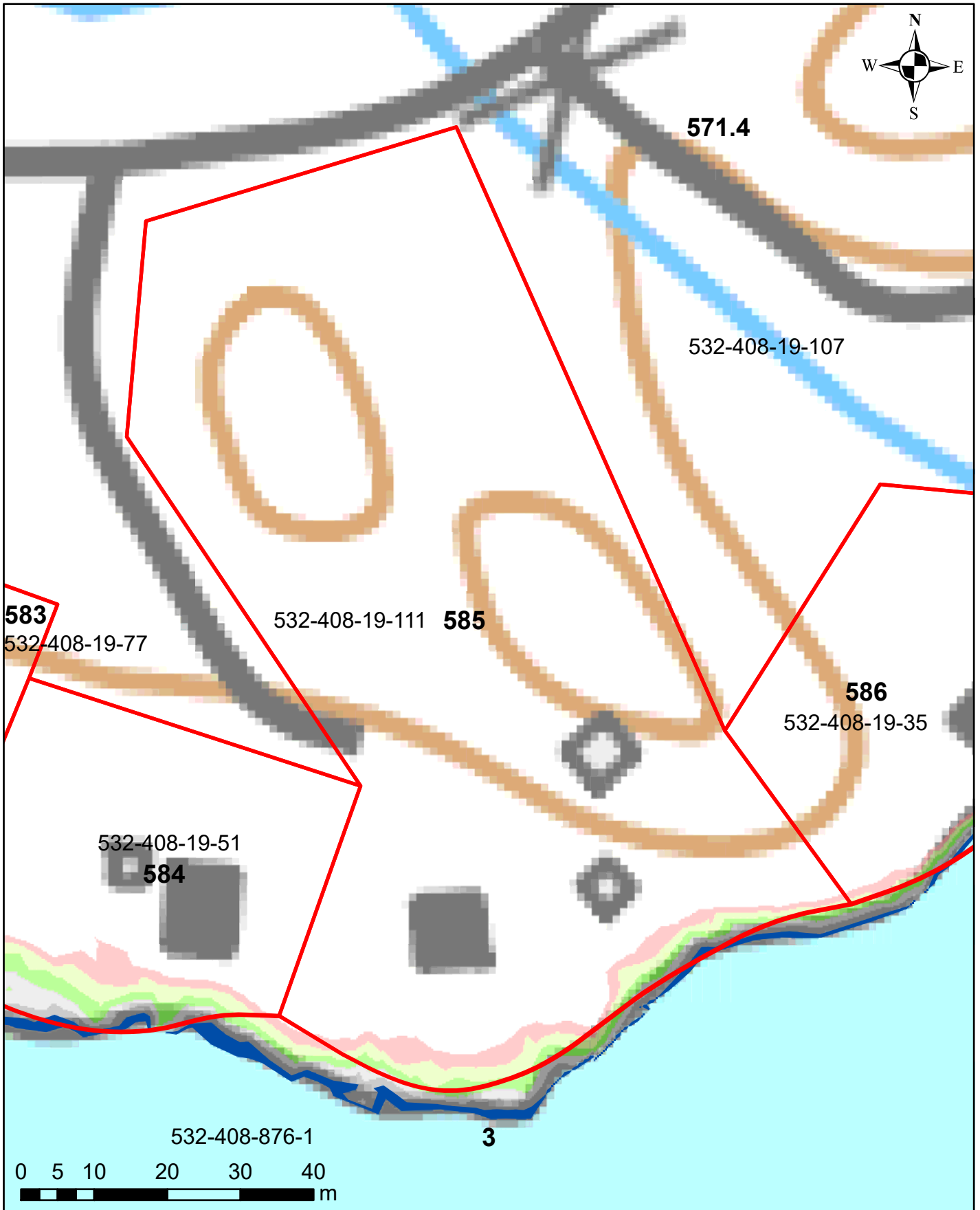
Korkeusvyöhykkeet

- 86,39-86,64 (vesilain mukaiseksi vesialueeksi muuttuvat alue)
- 86,39-86,64 (lammikoksi muuttuva alue)
- 86,64-86,89
- 86,89-87,14
- 87,14-87,39
- 87,39-87,64
- 87,64-87,89
- Kaivu- tai pohjakynnysalue

Juokseva numero 584
Rekisterinumero 532-408-19-51
Page 644 of 759

Ympäristötekniikan insinööritoimisto Jami Aho 31.10.2021
Pohjakartta-aineisto ja kiinteistörajat MML2021

Salajärven ja Ruuhijärven vedenpinnan nostohanke



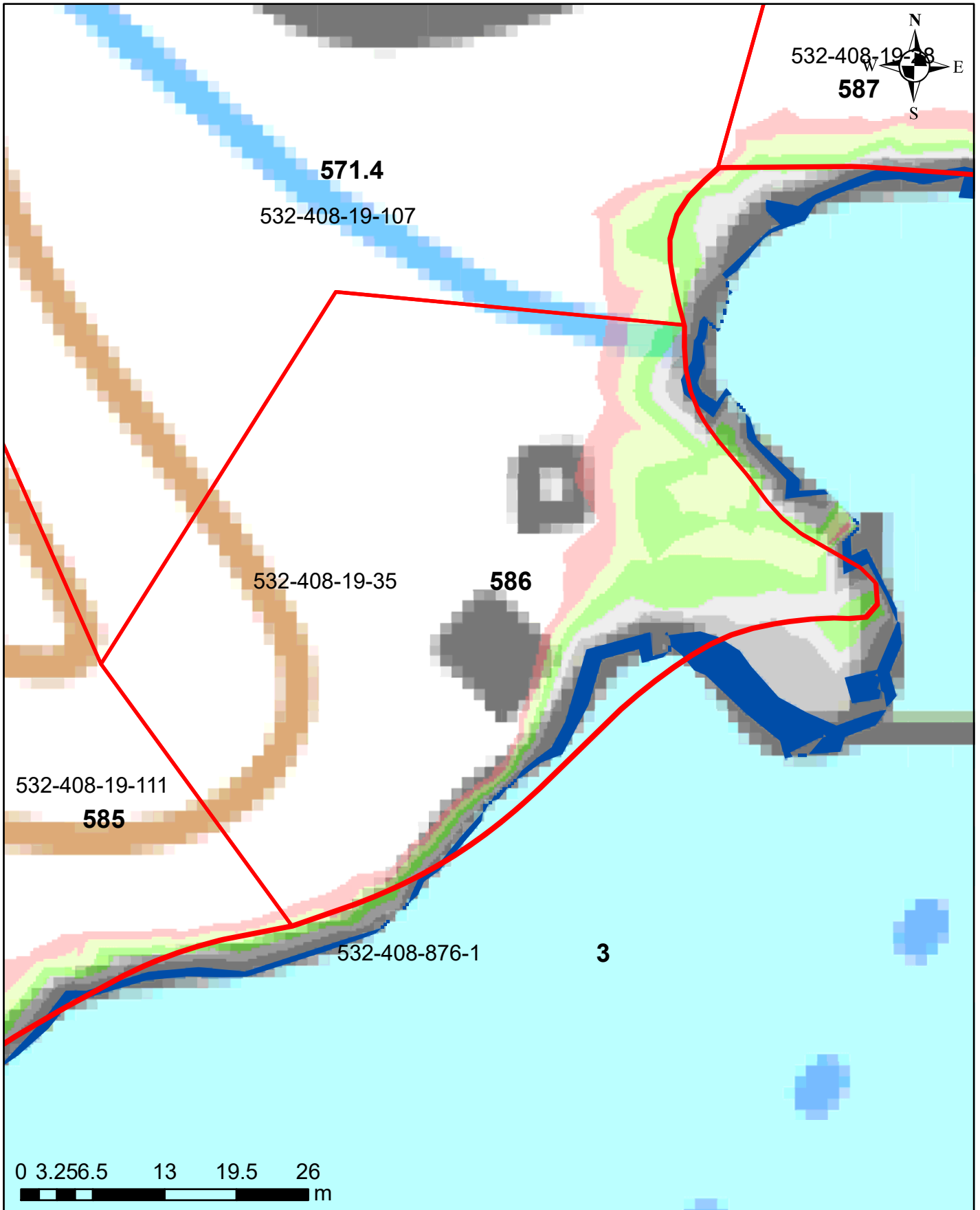
Korkeusvyöhykkeet

- 86,39-86,64 (vesilain mukaiseksi vesialueeksi muuttuvat alue)
- 86,39-86,64 (lammikoksi muuttuva alue)
- 86,64-86,89
- 86,89-87,14
- 87,14-87,39
- 87,39-87,64
- 87,64-87,89
- Kaivu- tai pohjakynnysalue

Juokseva numero 585
Rekisterinumero 532-408-19-111
Page 645 of 759

Ympäristötekniikan insinööritoimisto Jami Aho 31.10.2021
Pohjakartta-aineisto ja kiinteistörajat MML2021

Salajärven ja Ruuhijärven vedenpinnan nostohanke



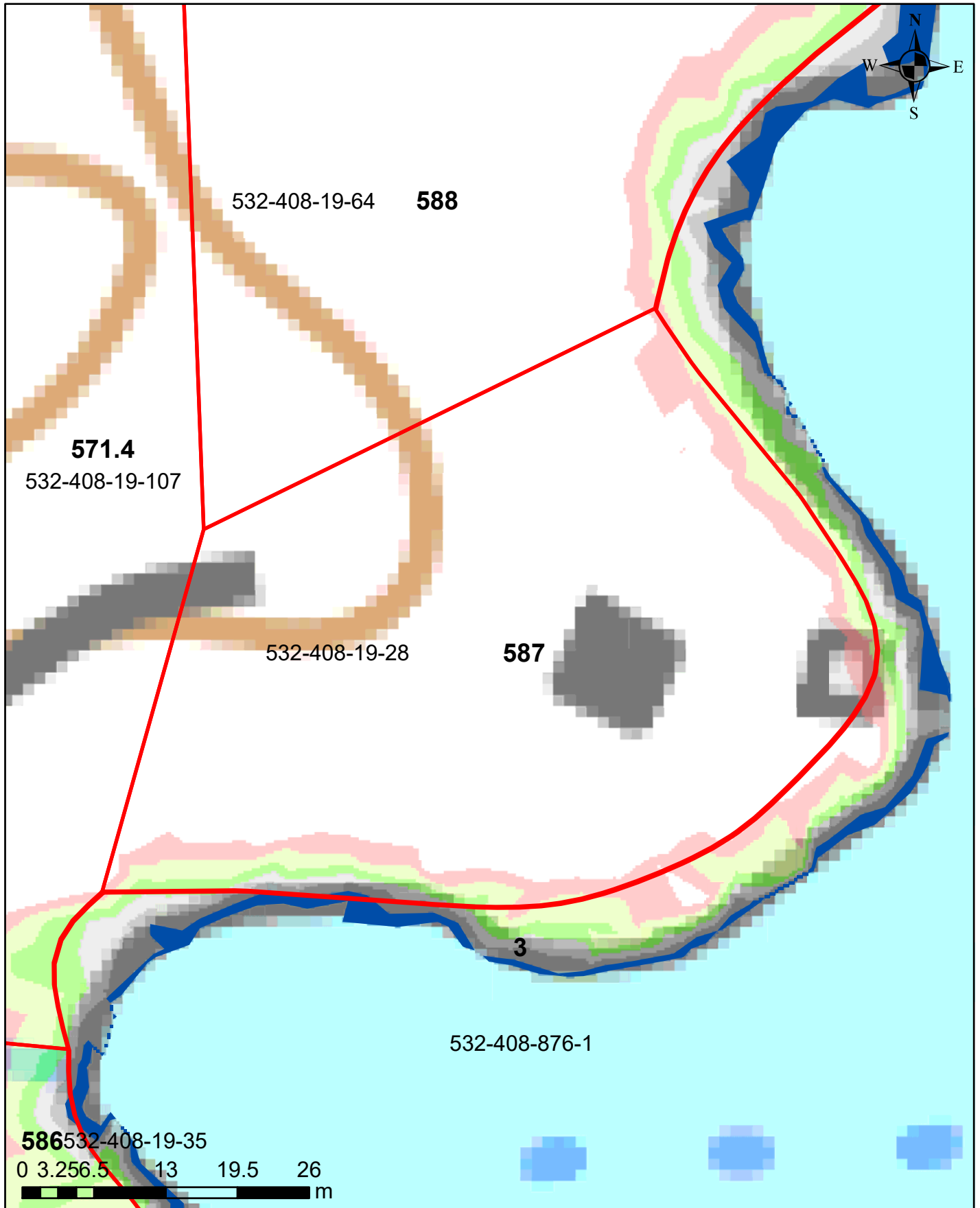
Korkeusvyöhykkeet

- 86,39-86,64 (vesilain mukaiseksi vesialueeksi muuttuvat alue)
- 86,39-86,64 (lammikoksi muuttuva alue)
- 86,64-86,89
- 86,89-87,14
- 87,14-87,39
- 87,39-87,64
- 87,64-87,89
- Kaivu- tai pohjakynnysalue

Juokseva numero 586
Rekisterinumero 532-408-19-35
Page 646 of 759

Ympäristötekniikan insinööritoimisto Jami Aho 31.10.2021
Pohjakartta-aineisto ja kiinteistörajat MML2021

Salajärven ja Ruuhijärven vedenpinnan nostohanke



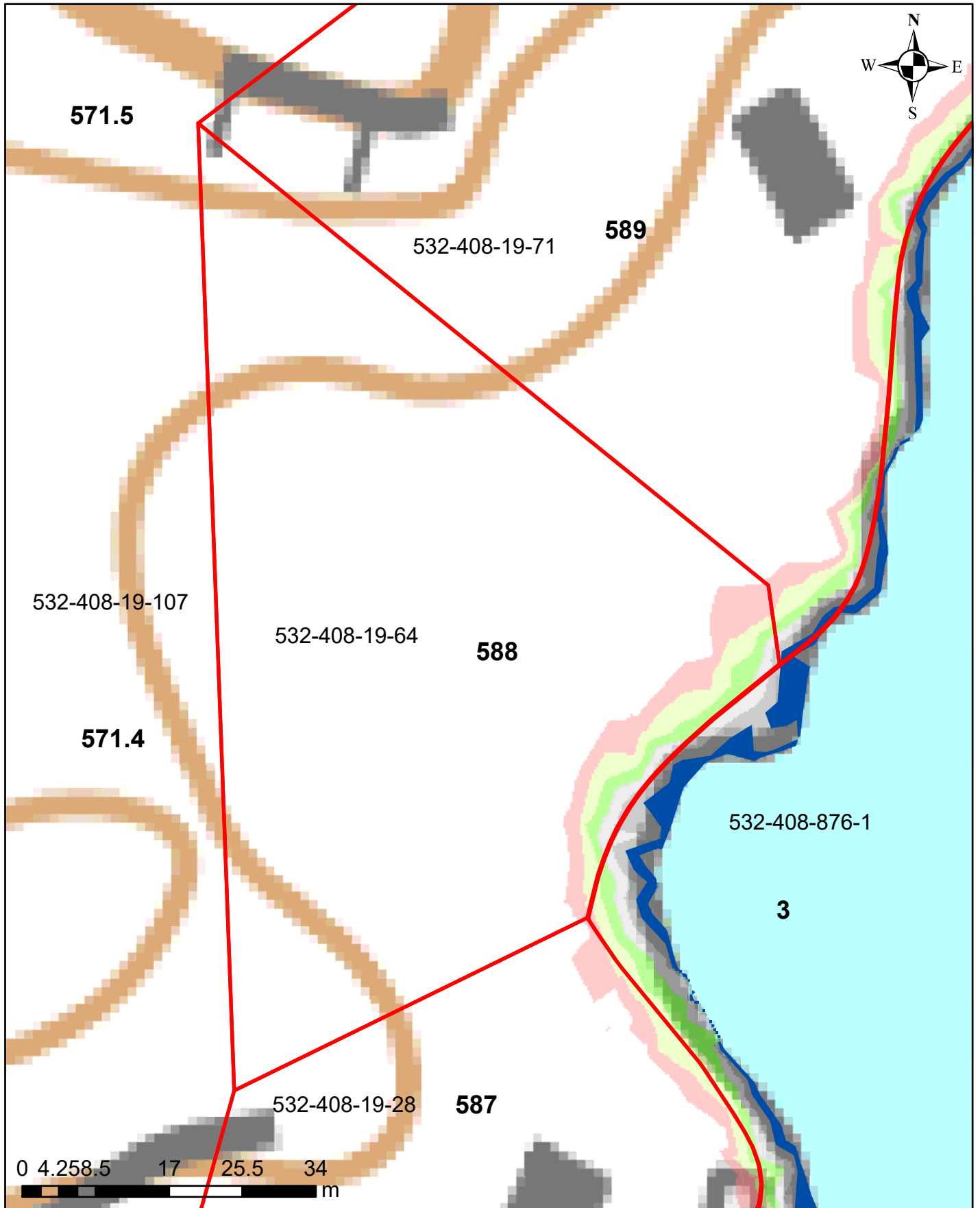
Korkeusvyöhykkeet

- 86,39-86,64 (vesilain mukaiseksi vesialueeksi muuttuvat alue)
- 86,39-86,64 (lammikoksi muuttuva alue)
- 86,64-86,89
- 86,89-87,14
- 87,14-87,39
- 87,39-87,64
- 87,64-87,89
- Kaivu- tai pohjakynnysalue

Juokseva numero 587
Rekisterinumero 532-408-19-28
Page 647 of 759

Ympäristötekniikan insinööritoimisto Jami Aho 31.10.2021
Pohjakartta-aineisto ja kiinteistörajat MML2021

Salajärven ja Ruuhijärven vedenpinnan nostohanke



Korkeusvyöhykkeet

- 86,39-86,64 (vesilain mukaiseksi vesialueeksi muuttuvat alue)
- 86,39-86,64 (lammikoksi muuttuva alue)
- 86,64-86,89
- 86,89-87,14
- 87,14-87,39
- 87,39-87,64
- 87,64-87,89
- Kaivu- tai pohjakynnysalue

Juokseva numero 588
Rekisterinumero 532-408-19-64
Page 648 of 759

Ympäristötekniikan insinööritoimisto Jami Aho 31.10.2021
Pohjakartta-aineisto ja kiinteistörajat MML2021

Salajärven ja Ruuhijärven vedenpinnan nostohanke



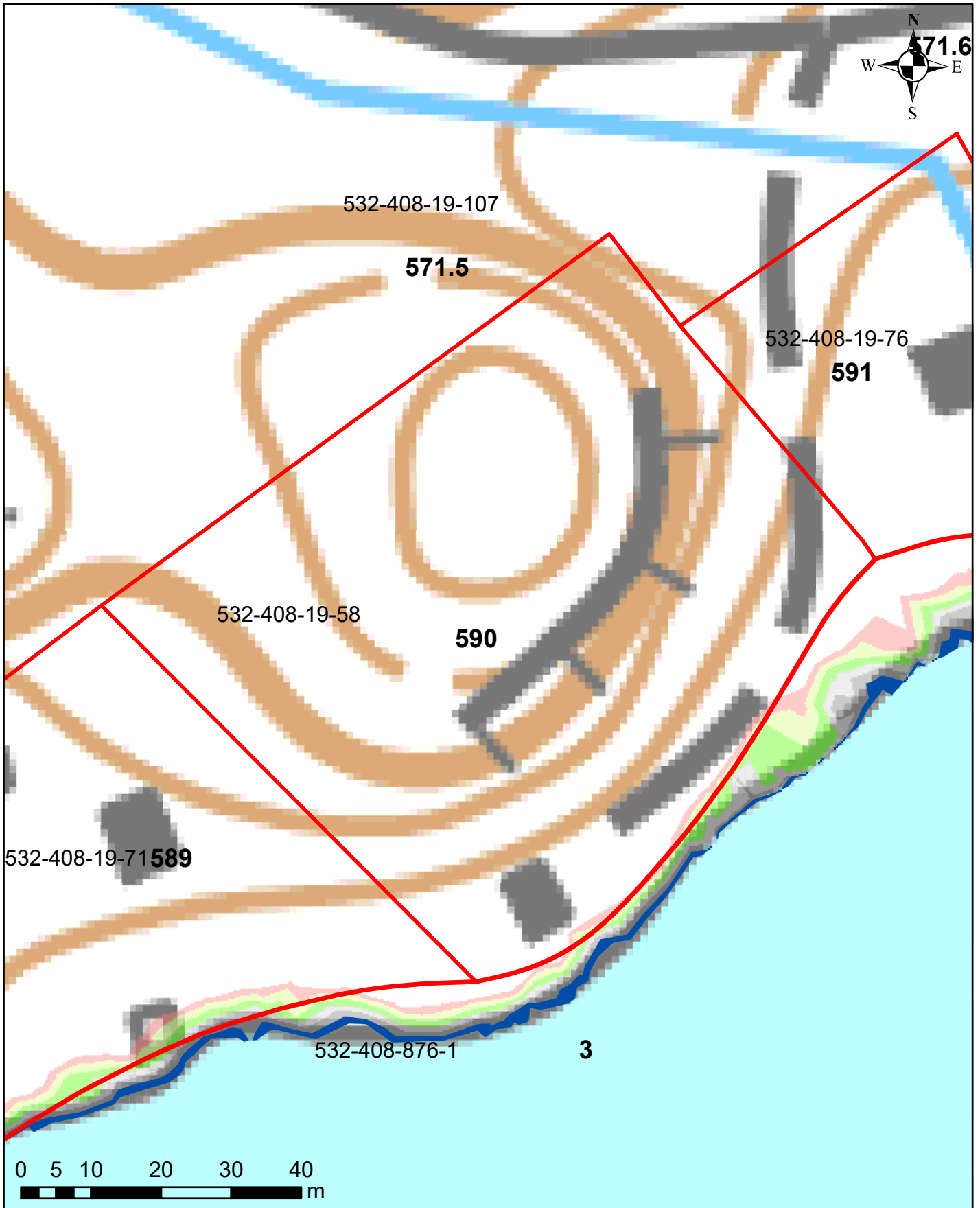
Korkeusvyöhykkeet

- 86,39-86,64 (vesilain mukaiseksi vesialueeksi muuttuvat alue)
- 86,39-86,64 (lammikoksi muuttuva alue)
- 86,64-86,89
- 86,89-87,14
- 87,14-87,39
- 87,39-87,64
- 87,64-87,89
- Kaivu- tai pohjakynnysalue

Juokseva numero 589
Rekisterinumero 532-408-19-71
Page 649 of 759

Ympäristötekniikan insinööritoimisto Jami Aho 31.10.2021
Pohjakartta-aineisto ja kiinteistörajat MML2021

Salajärven ja Ruuhijärven vedenpinnan nostohanke



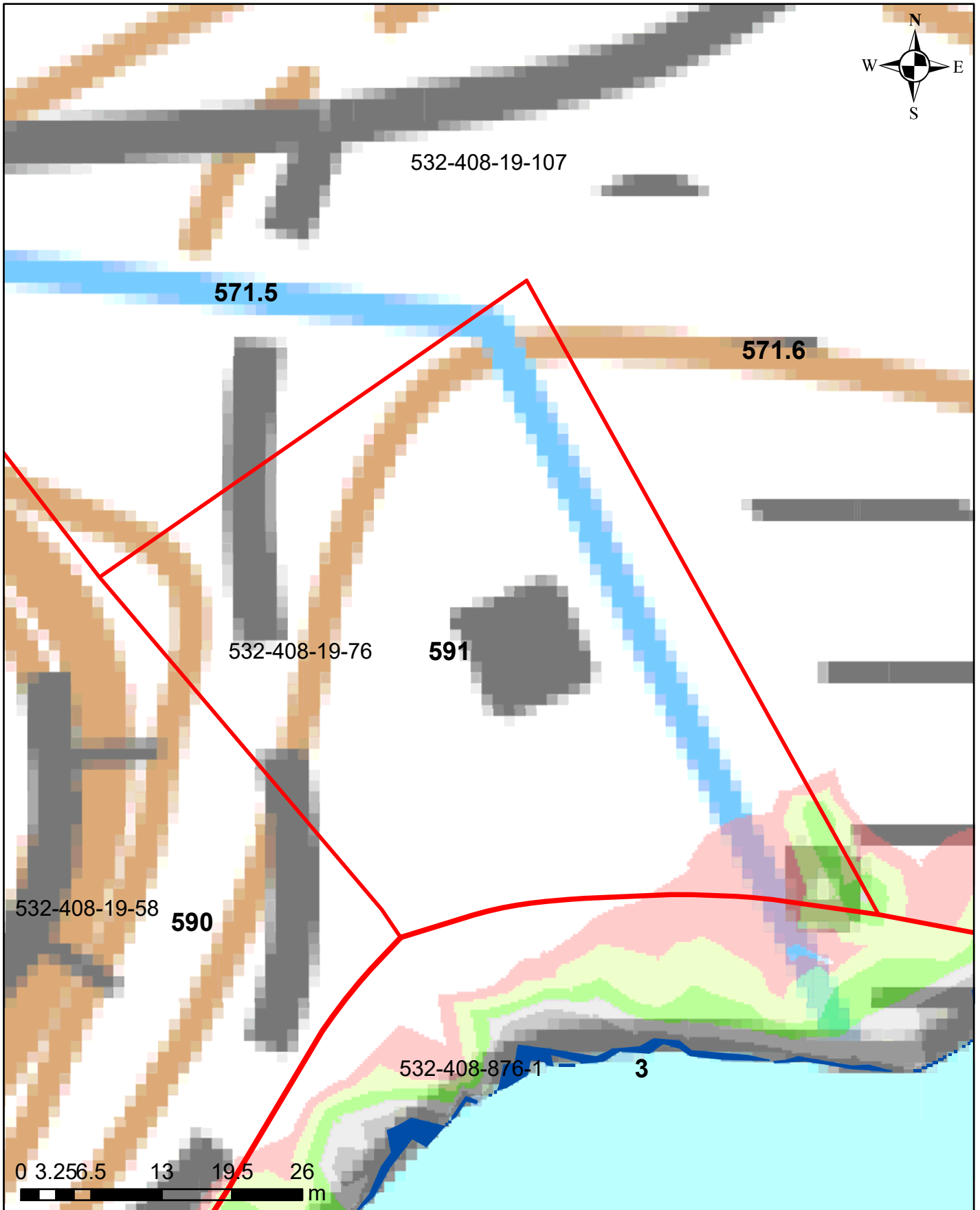
Korkeusvyöhykkeet

- 86,39-86,64 (vesilain mukaiseksi vesialueeksi muuttuvat alue)
- 86,39-86,64 (lammikoksi muuttuva alue)
- 86,64-86,89
- 86,89-87,14
- 87,14-87,39
- 87,39-87,64
- 87,64-87,89
- Kaivu- tai pohjakynnysalue

Juokseva numero 590
Rekisterinumero 532-408-19-58
Page 650 of 759

Ympäristötekniikan insinööritoimisto Jami Aho 31.10.2021
Pohjakartta-aineisto ja kiinteistörajat MML2021

Salajärven ja Ruuhijärven vedenpinnan nostohanke



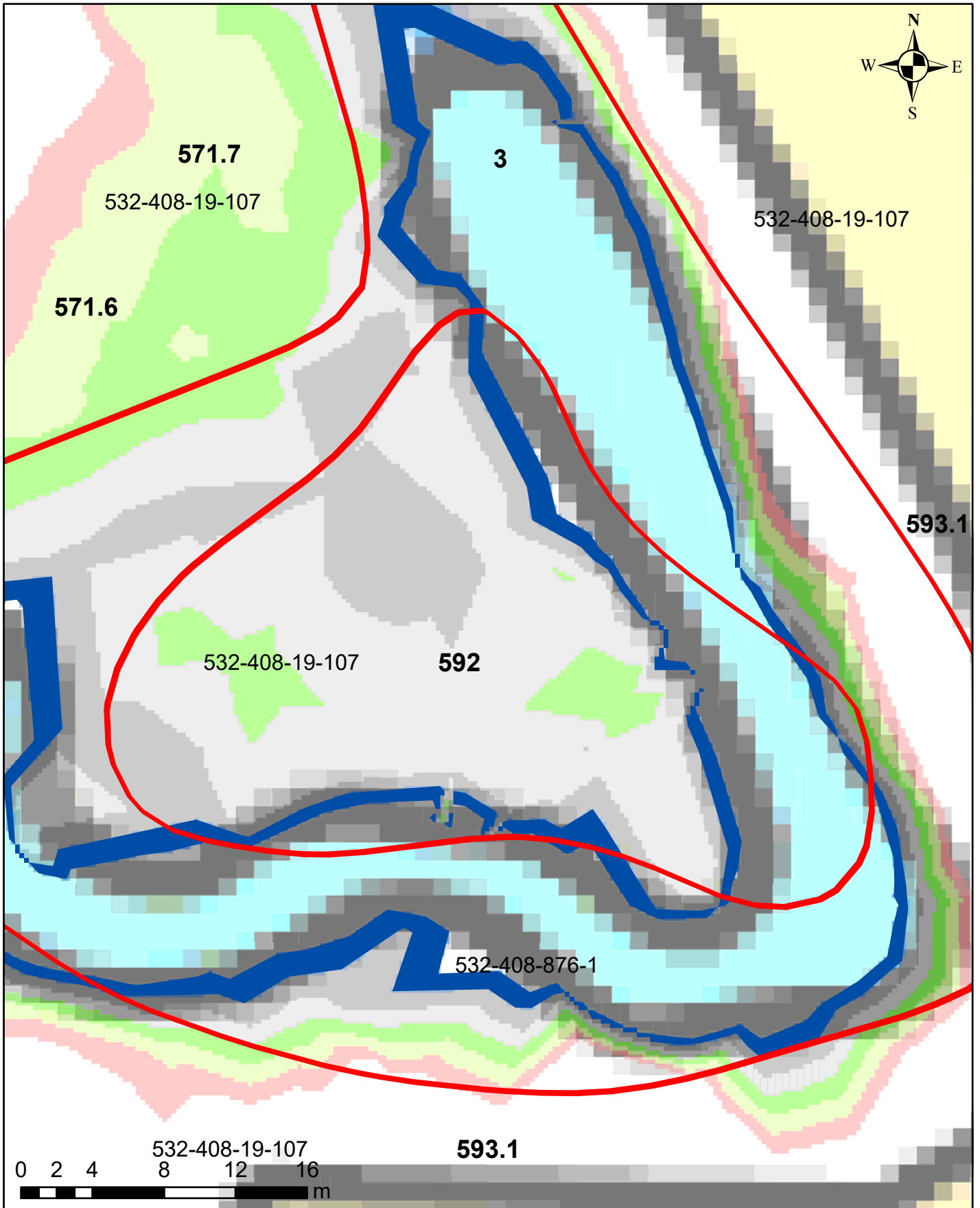
Korkeusvyöhykkeet

- 86,39-86,64 (vesilain mukaiseksi vesialueeksi muuttuvat alue)
- 86,39-86,64 (lammikoksi muuttuva alue)
- 86,64-86,89
- 86,89-87,14
- 87,14-87,39
- 87,39-87,64
- 87,64-87,89
- Kaivu- tai pohjakynnysalue

Juokseva numero 591
Rekisterinumero 532-408-19-76
Page 651 of 759

Ympäristötekniikan insinööri Jami Aho 31.10.2021
Pohjakartta-aineisto ja kiinteistörajat MML2021

Salajärven ja Ruuhijärven vedenpinnan nostohanke



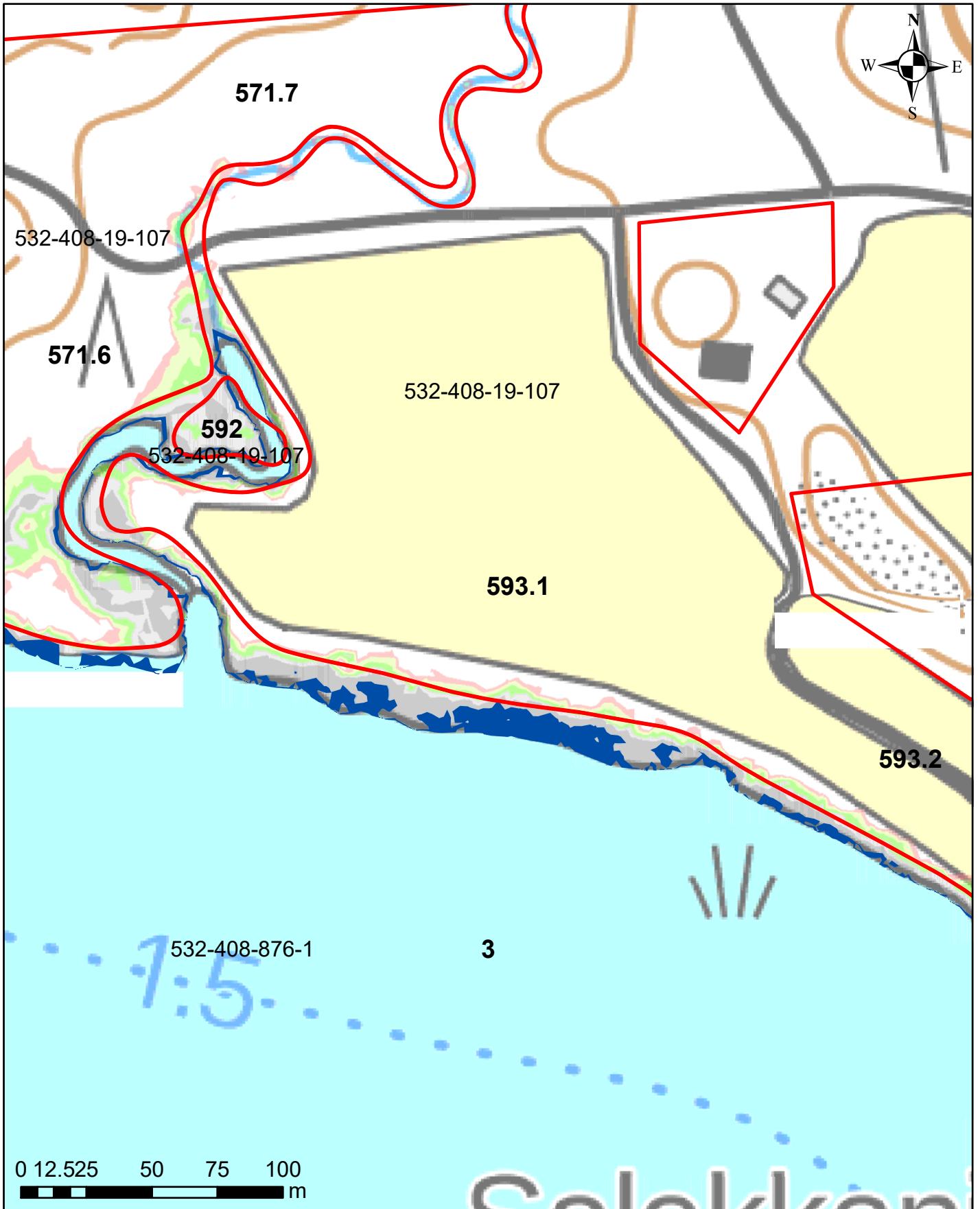
Korkeusvyöhykkeet

- 86,39-86,64 (vesilain mukaiseksi vesialueeksi muuttuvat alue)
- 86,39-86,64 (lammikoksi muuttuva alue)
- 86,64-86,89
- 86,89-87,14
- 87,14-87,39
- 87,39-87,64
- 87,64-87,89
- Kaivu- tai pohjakynnysalue

Juokseva numero 592
Rekisterinumero 532-408-19-107
Page 652 of 759

Ympäristötekniikan insinööritoimisto Jami Aho 31.10.2021
Pohjakartta-aineisto ja kiinteistörajat MML2021

Salajärven ja Ruuhijärven vedenpinnan nostohanke



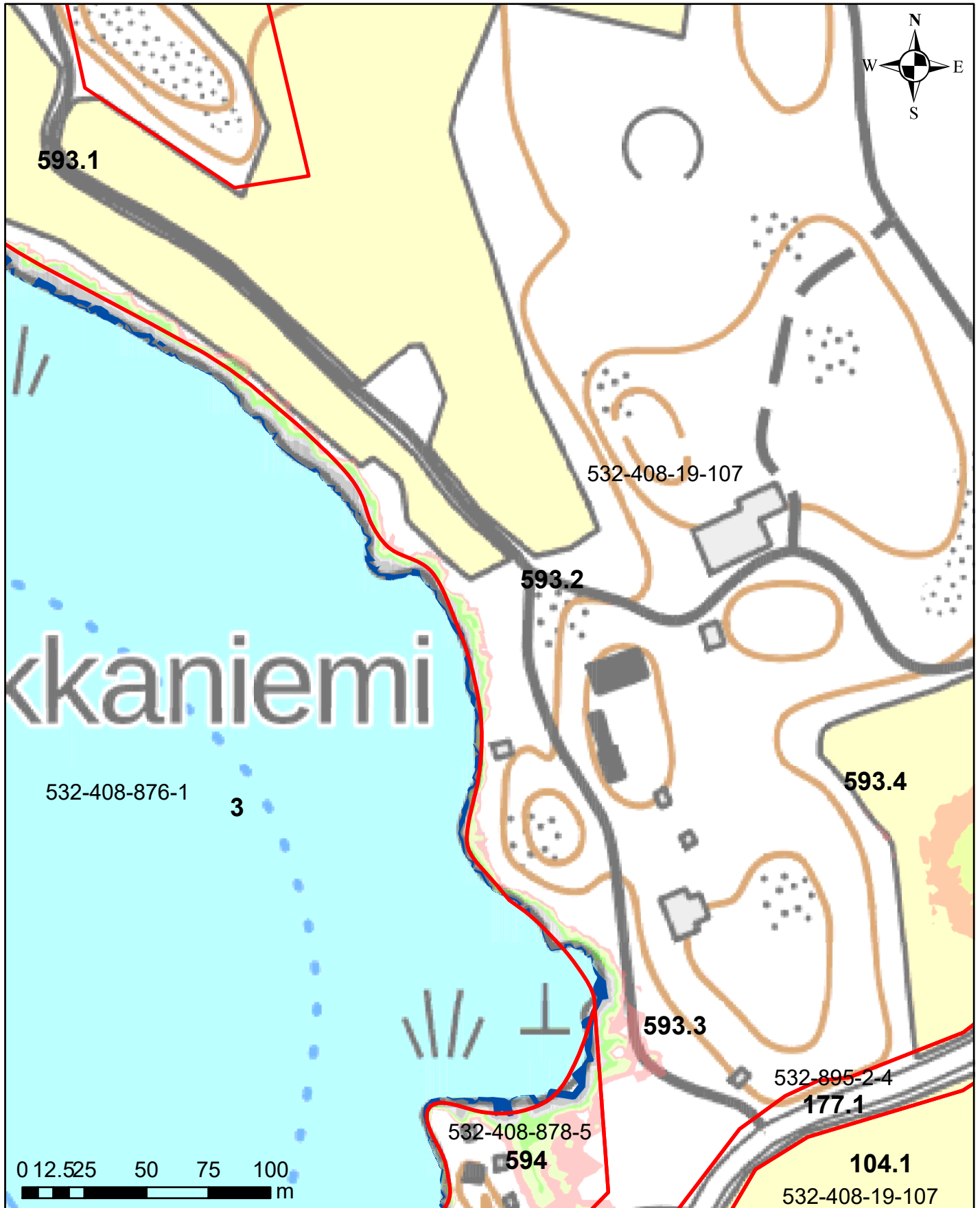
Korkeusvyöhykkeet

- 86,39-86,64 (vesilain mukaiseksi vesialueeksi muuttuvat alue)
- 86,39-86,64 (lammikoksi muuttuva alue)
- 86,64-86,89
- 86,89-87,14
- 87,14-87,39
- 87,39-87,64
- 87,64-87,89
- Kaivu- tai pohjakynnysalue

Juokseva numero 593
Rekisterinumero 532-408-19-107
Page 653 of 759

Ympäristötekniikan insinööritoimisto Jami Aho 31.10.2021
Pohjakartta-aineisto ja kiinteistörajat MML2021

Salajärven ja Ruuhijärven vedenpinnan nostohanke



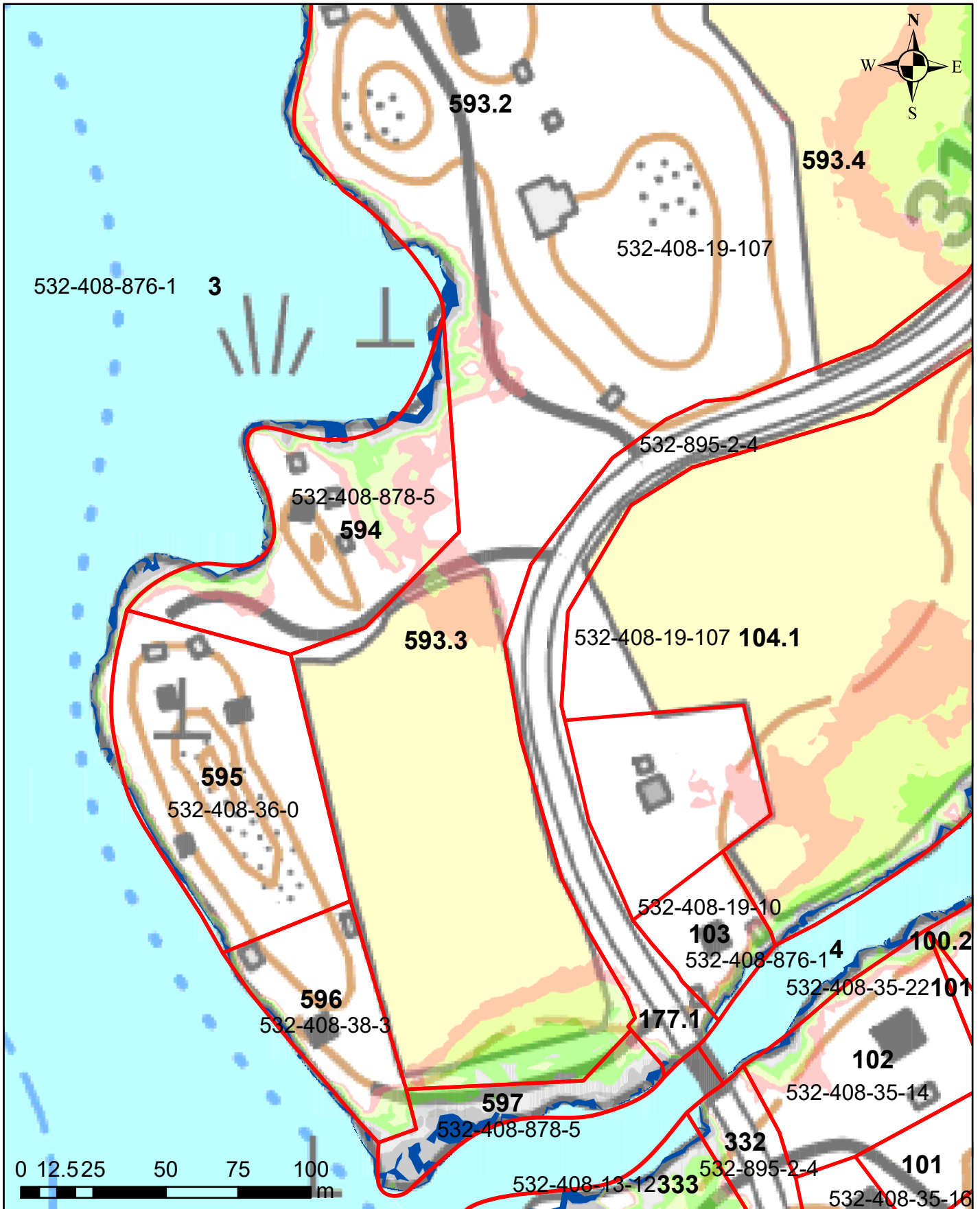
Korkeusvyöhykkeet

- 86,39-86,64 (vesilain mukaiseksi vesialueeksi muuttuvat alue)
- 86,39-86,64 (lammikoksi muuttuva alue)
- 86,64-86,89
- 86,89-87,14
- 87,14-87,39
- 87,39-87,64
- 87,64-87,89
- Kaivu- tai pohjakynnysalue

Juokseva numero 593
Rekisterinumero 532-408-19-107
Page 654 of 759

Ympäristötekniikan insinööritoimisto Jami Aho 31.10.2021
Pohjakartta-aineisto ja kiinteistörajat MML2021

Salajärven ja Ruuhijärven vedenpinnan nostohanke



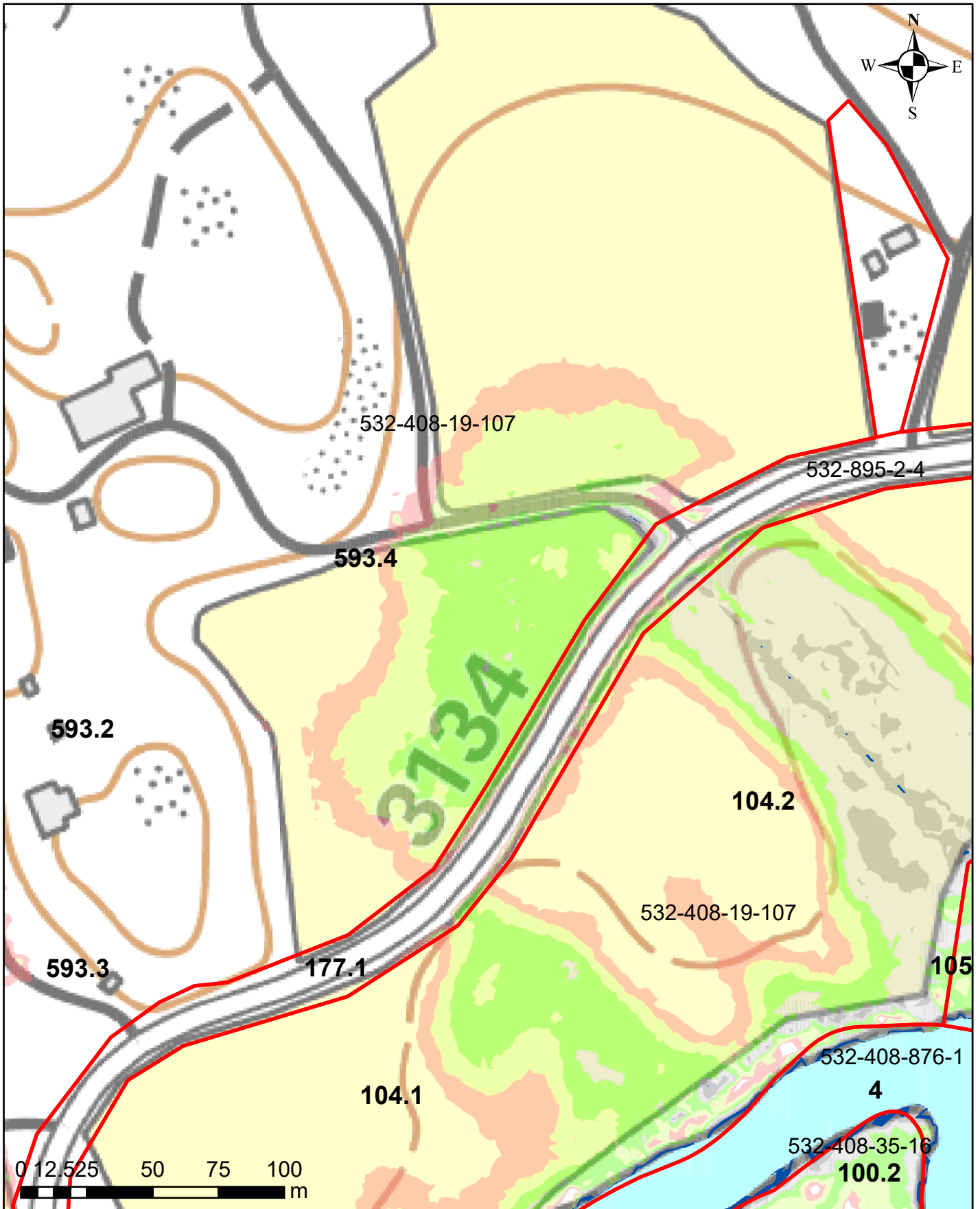
Korkeusvyöhykkeet

- 86,39-86,64 (vesilain mukaiseksi vesialueeksi muuttuvat alue)
- 86,39-86,64 (lammikoksi muuttuva alue)
- 86,64-86,89
- 86,89-87,14
- 87,14-87,39
- 87,39-87,64
- 87,64-87,89
- Kaivu- tai pohjakynnysalue

Juokseva numero 593
Rekisterinumero 532-408-19-107
Page 655 of 759

Ympäristötekniikan insinööri Jami Aho 31.10.2021
Pohjakartta-aineisto ja kiinteistörajat MML2021

Salajärven ja Ruuhijärven vedenpinnan nostohanke

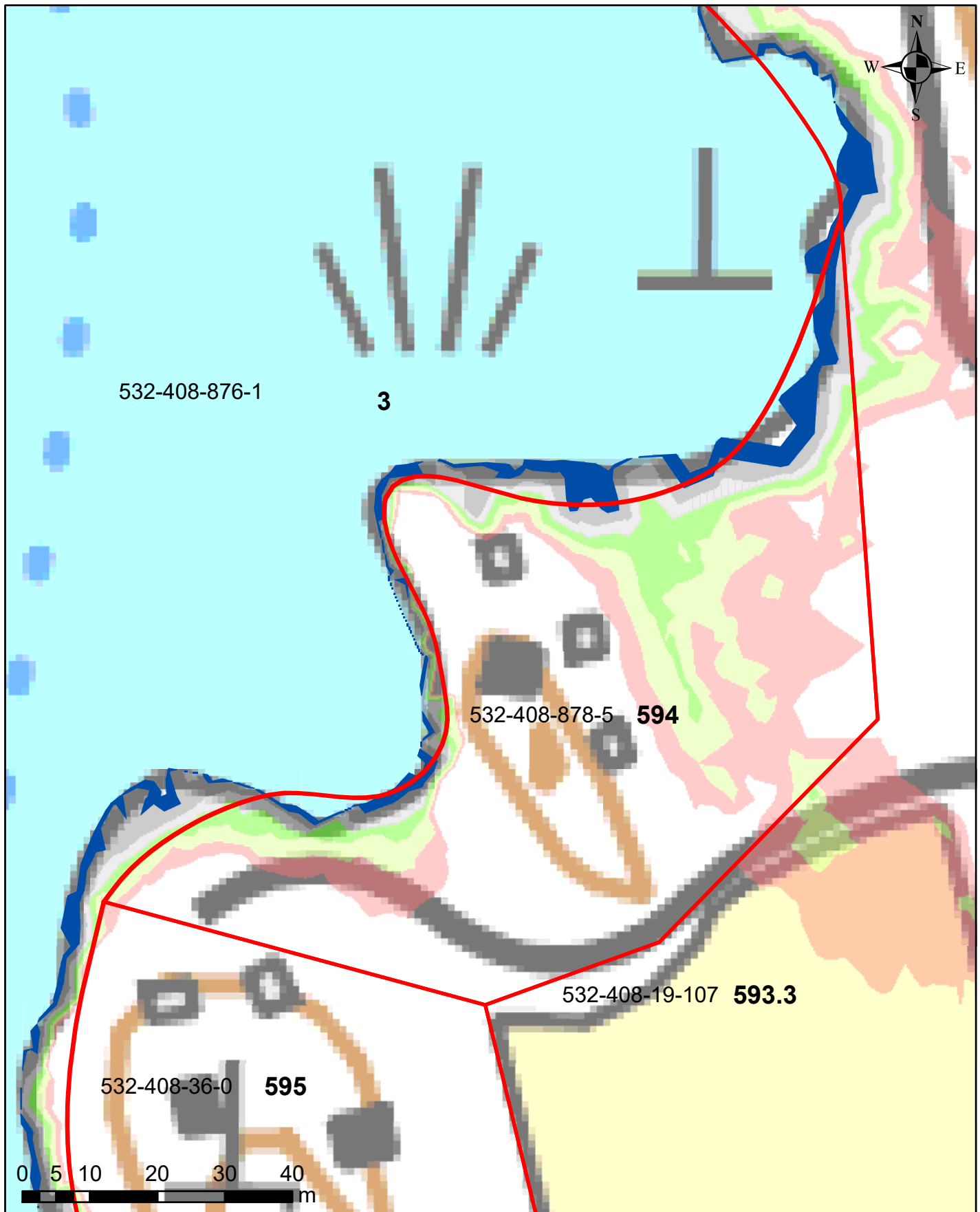


Korkeusvyöhykkeet

- 86,39-86,64 (vesilain mukaiseksi vesialueeksi muuttuvat alue)
- 86,39-86,64 (lammikoksi muuttuva alue)
- 86,64-86,89
- 86,89-87,14
- 87,14-87,39
- 87,39-87,64
- 87,64-87,89
- Kaivu- tai pohjakynnysalue

Juokseva numero 593
Rekisterinumero 532-408-19-107
Page 656 of 759

Salajärven ja Ruuhijärven vedenpinnan nostohanke



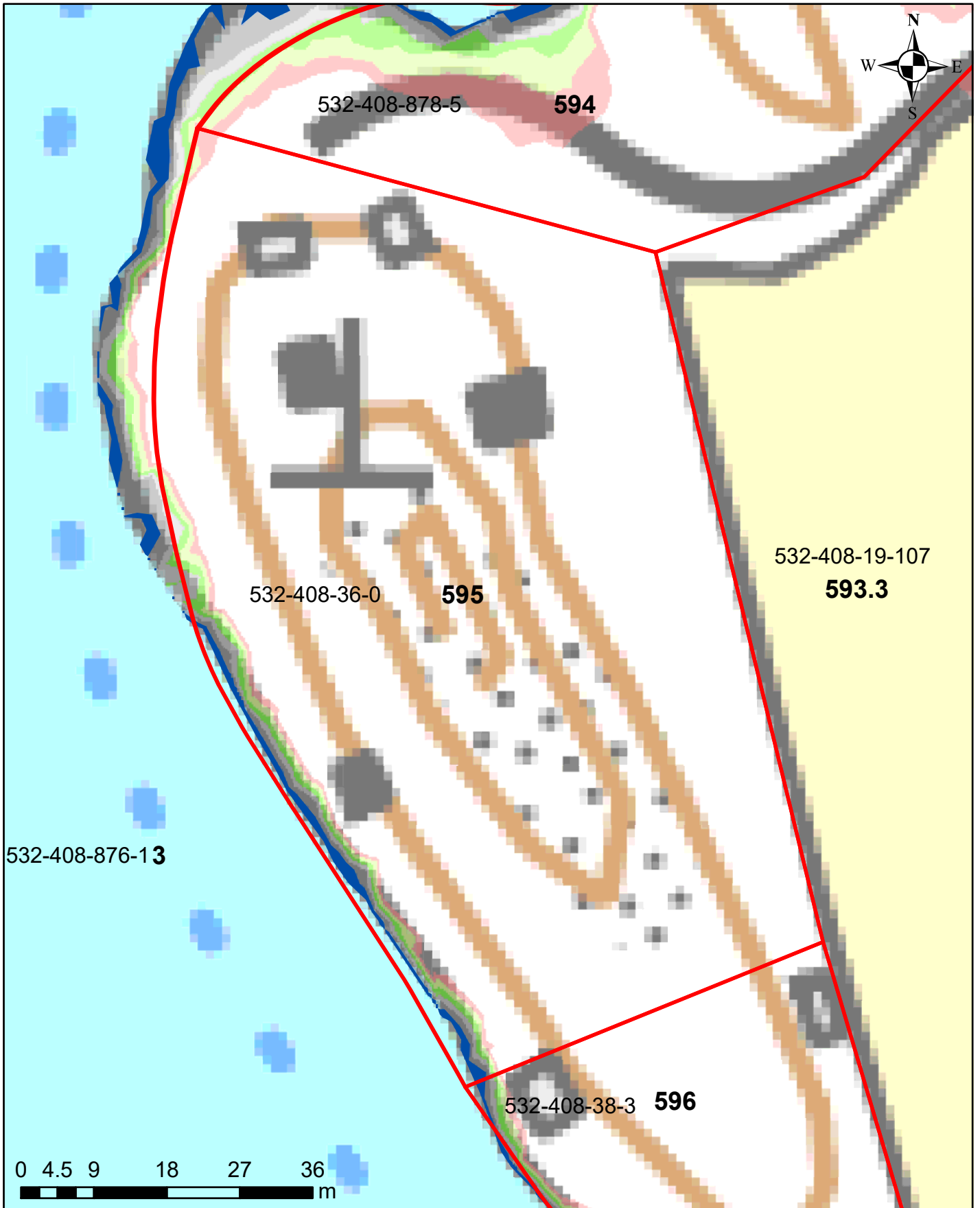
Korkeusvyöhykkeet

- 86,39-86,64 (vesilain mukaiseksi vesialueeksi muuttuvat alue)
- 86,39-86,64 (lammikoksi muuttuva alue)
- 86,64-86,89
- 86,89-87,14
- 87,14-87,39
- 87,39-87,64
- 87,64-87,89
- Kaivu- tai pohjakynnysalue

Juokseva numero 594
Rekisterinumero 532-408-878-5
Page 657 of 759

Ympäristötekniikan insinööritoimisto Jami Aho 31.10.2021
Pohjakartta-aineisto ja kiinteistörajat MML2021

Salajärven ja Ruuhijärven vedenpinnan nostohanke



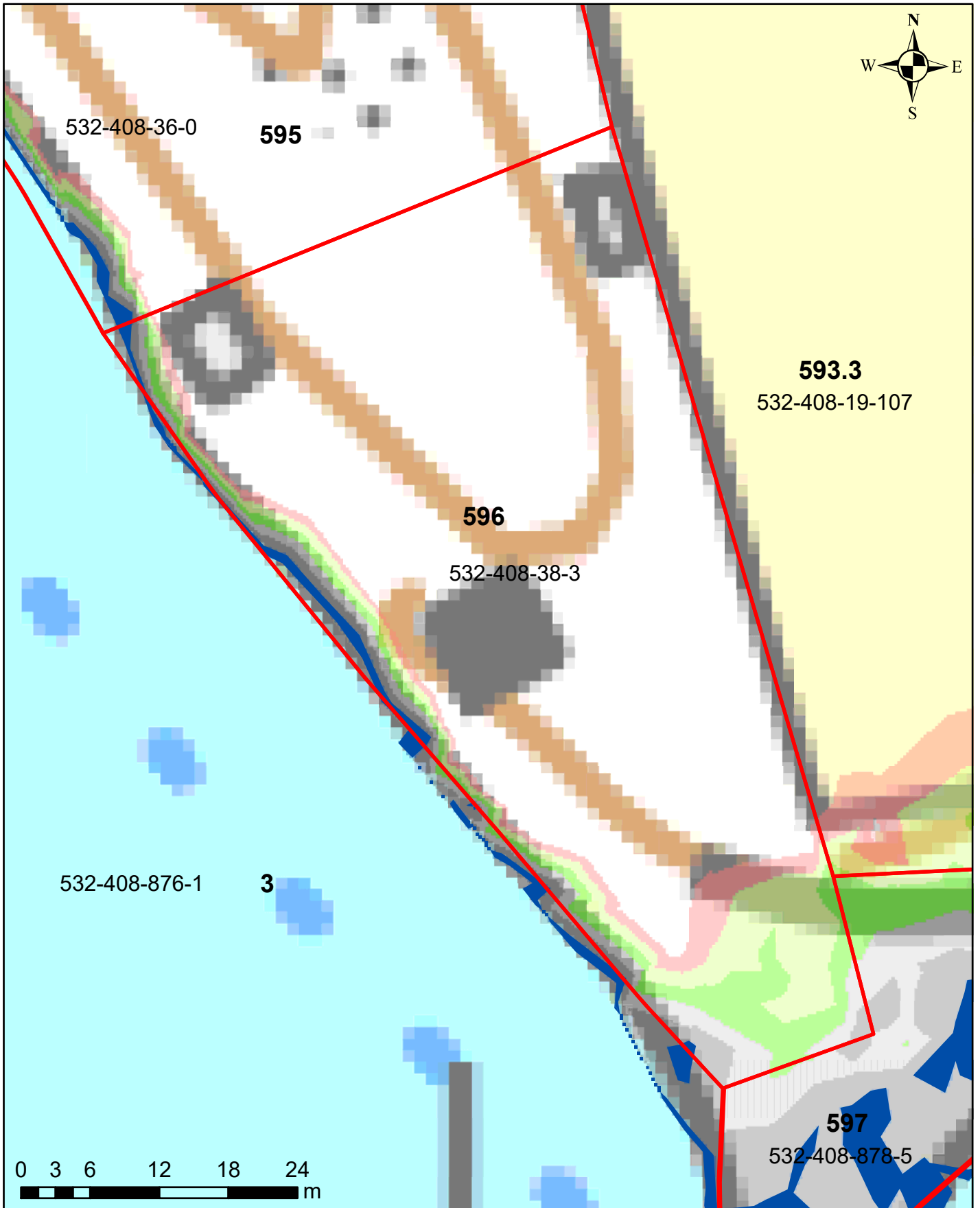
Korkeusvyöhykkeet

- 86,39-86,64 (vesilain mukaiseksi vesialueeksi muuttuvat alue)
- 86,39-86,64 (lammikoksi muuttuva alue)
- 86,64-86,89
- 86,89-87,14
- 87,14-87,39
- 87,39-87,64
- 87,64-87,89
- Kaivu- tai pohjakynnysalue

Juokseva numero 595
Rekisterinumero 532-408-36-0
Page 658 of 759

Ympäristötekniikan insinööritoimisto Jami Aho 31.10.2021
Pohjakartta-aineisto ja kiinteistörajat MML2021

Salajärven ja Ruuhijärven vedenpinnan nostohanke

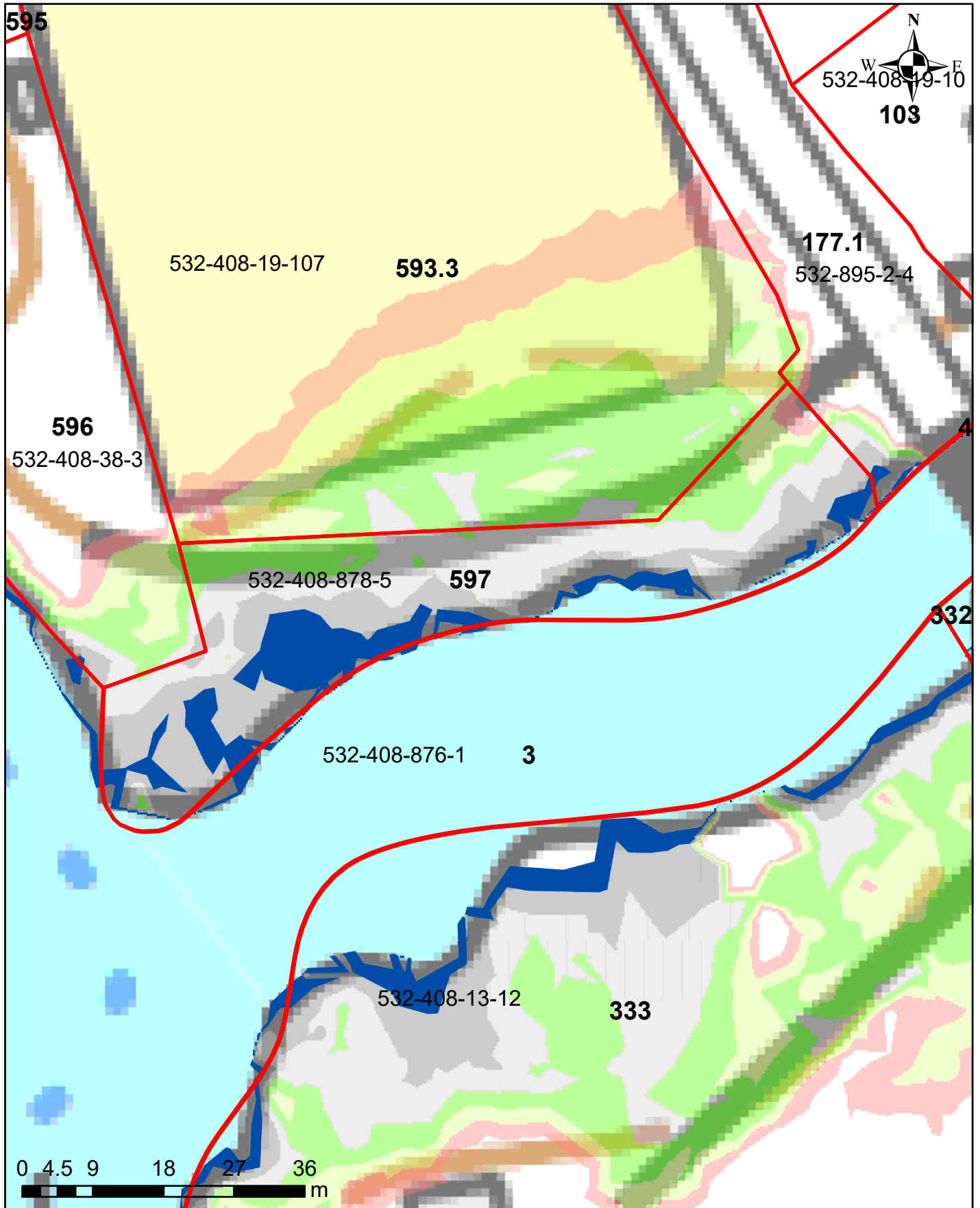


Korkeusvyöhykkeet

- 86,39-86,64 (vesilain mukaiseksi vesialueeksi muuttuvat alue)
- 86,39-86,64 (lammikoksi muuttuva alue)
- 86,64-86,89
- 86,89-87,14
- 87,14-87,39
- 87,39-87,64
- 87,64-87,89
- Kaivu- tai pohjakynnysalue

Juokseva numero 596
Rekisterinumero 532-408-38-3
Page 659 of 759

Salajärven ja Ruuhijärven vedenpinnan nostohanke



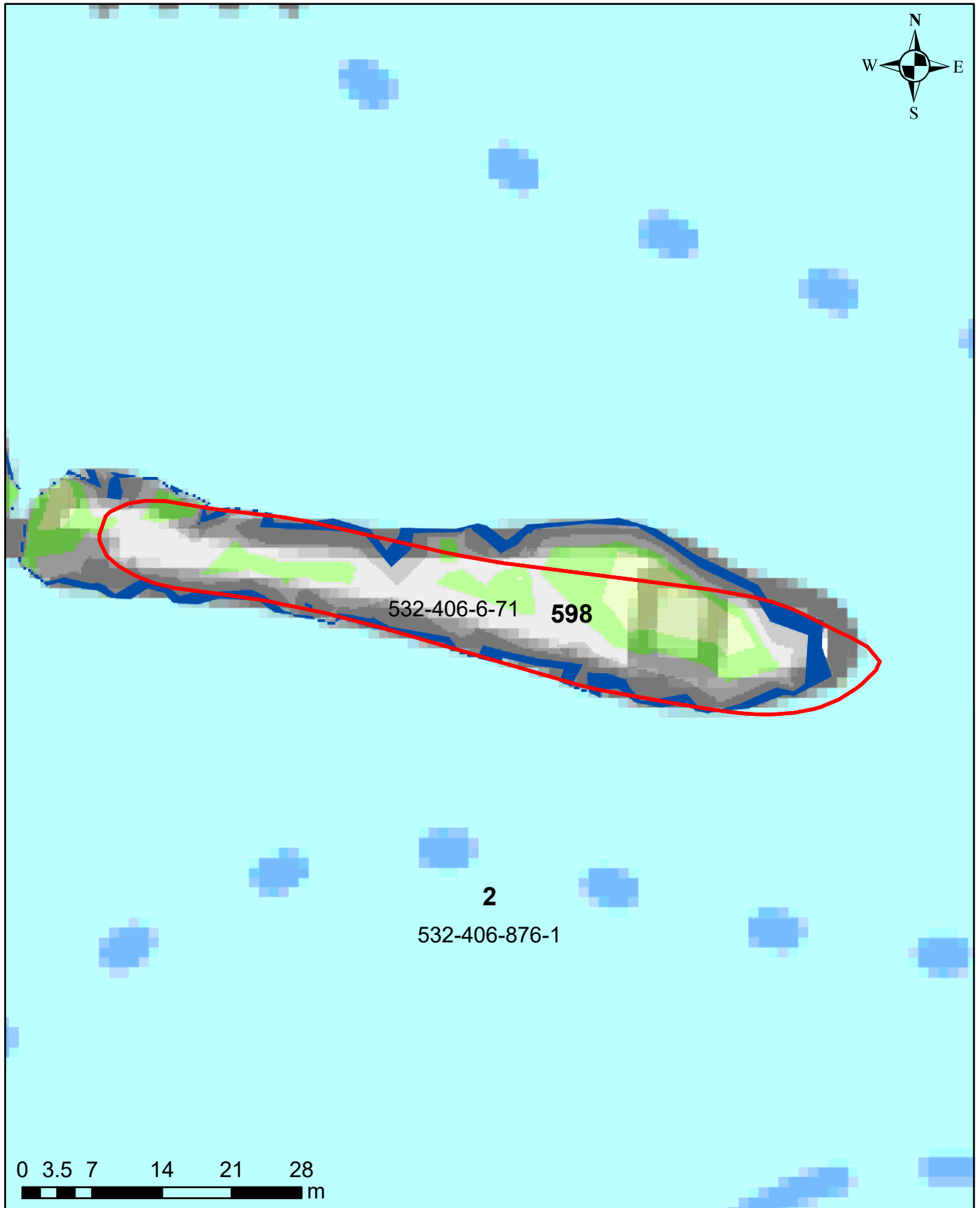
Korkeusvyöhykkeet

- 86,39-86,64 (vesilain mukaiseksi vesialueeksi muuttuvat alue)
- 86,39-86,64 (lammikoksi muuttuva alue)
- 86,64-86,89
- 86,89-87,14
- 87,14-87,39
- 87,39-87,64
- 87,64-87,89
- Kaivu- tai pohjakynnysalue

Juokseva numero 597
Rekisterinumero 532-408-878-5
Page 660 of 759

Ympäristötekniikan insinööritoimisto Jami Aho 31.10.2021
Pohjakartta-aineisto ja kiinteistörajat MML2021

Salajärven ja Ruuhijärven vedenpinnan nostohanke



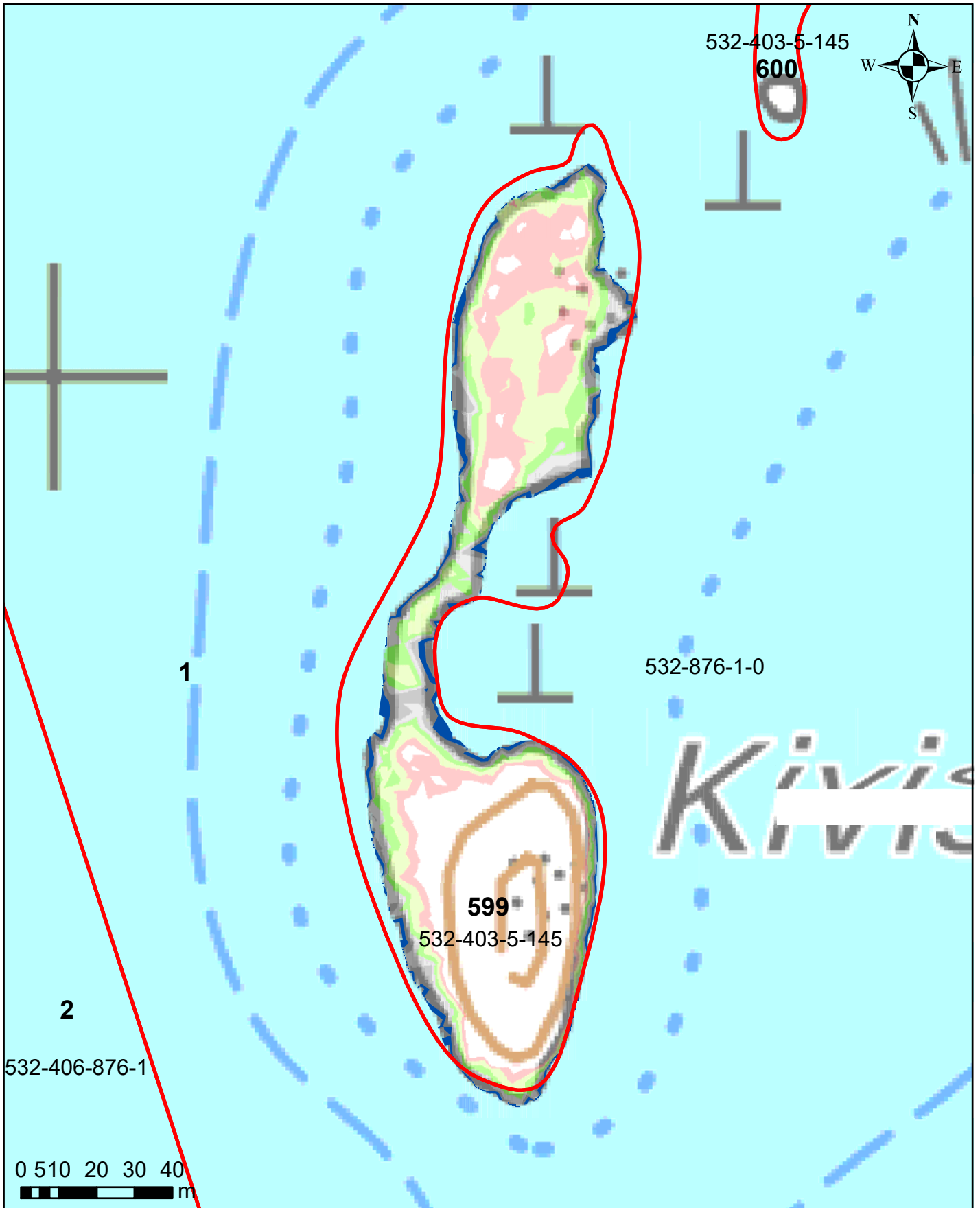
Korkeusvyöhykkeet

- 86,39-86,64 (vesilain mukaiseksi vesialueeksi muuttuvat alue)
- 86,39-86,64 (lammikoksi muuttuva alue)
- 86,64-86,89
- 86,89-87,14
- 87,14-87,39
- 87,39-87,64
- 87,64-87,89
- Kaivu- tai pohjakynnysalue

Juokseva numero 598
Rekisterinumero 532-406-6-71
Page 661 of 759

Ympäristötekniikan insinööritoimisto Jami Aho 31.10.2021
Pohjakartta-aineisto ja kiinteistörajat MML2021

Salajärven ja Ruuhijärven vedenpinnan nostohanke

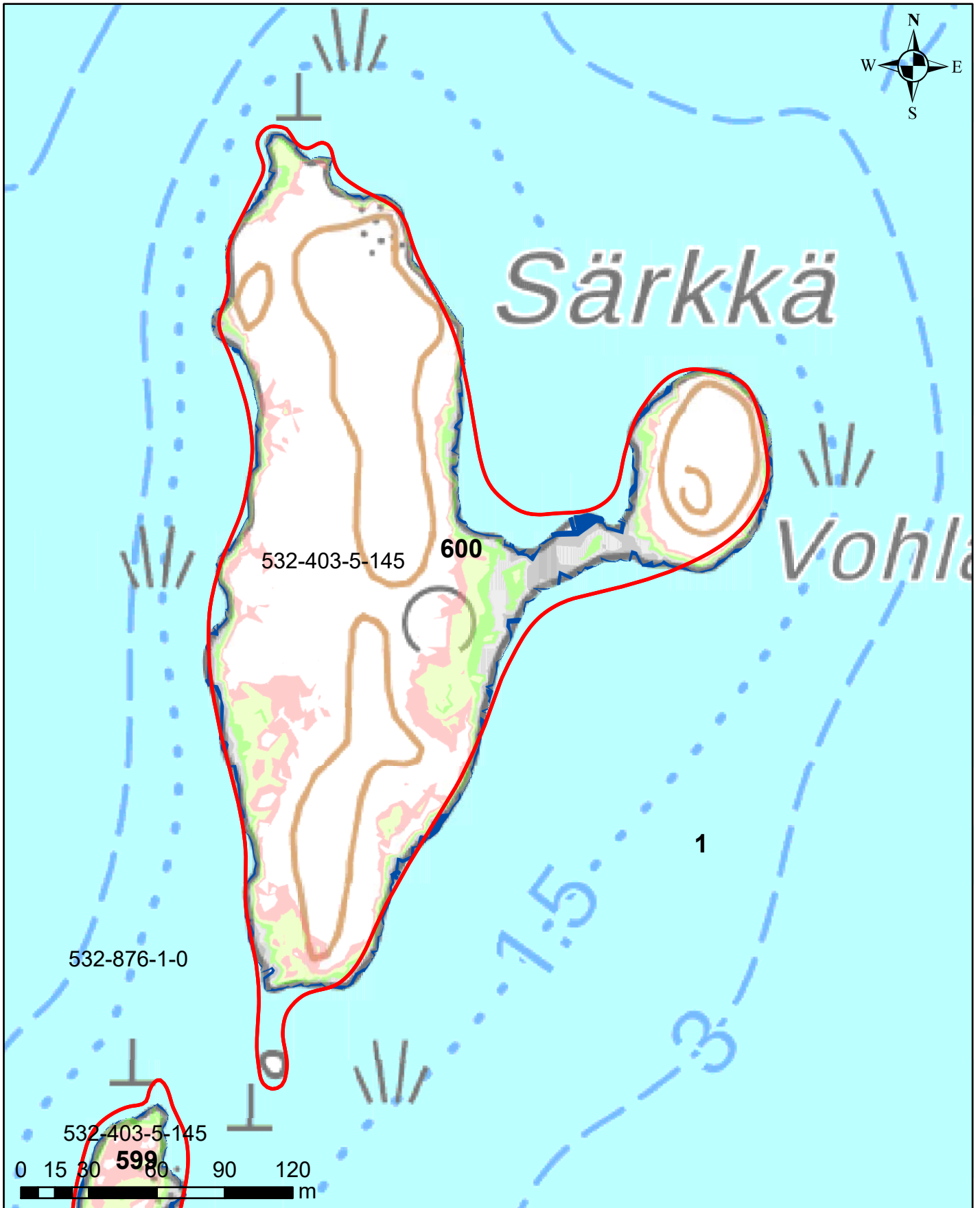


Korkeusvyöhykkeet

- 86,39-86,64 (vesilain mukaiseksi vesialueeksi muuttuvat alue)
- 86,39-86,64 (lammikoksi muuttuva alue)
- 86,64-86,89
- 86,89-87,14
- 87,14-87,39
- 87,39-87,64
- 87,64-87,89
- Kaivu- tai pohjakynnysalue

Juokseva numero 599
Rekisterinumero 532-403-5-145
Page 662 of 759

Salajärven ja Ruuhijärven vedenpinnan nostohanke



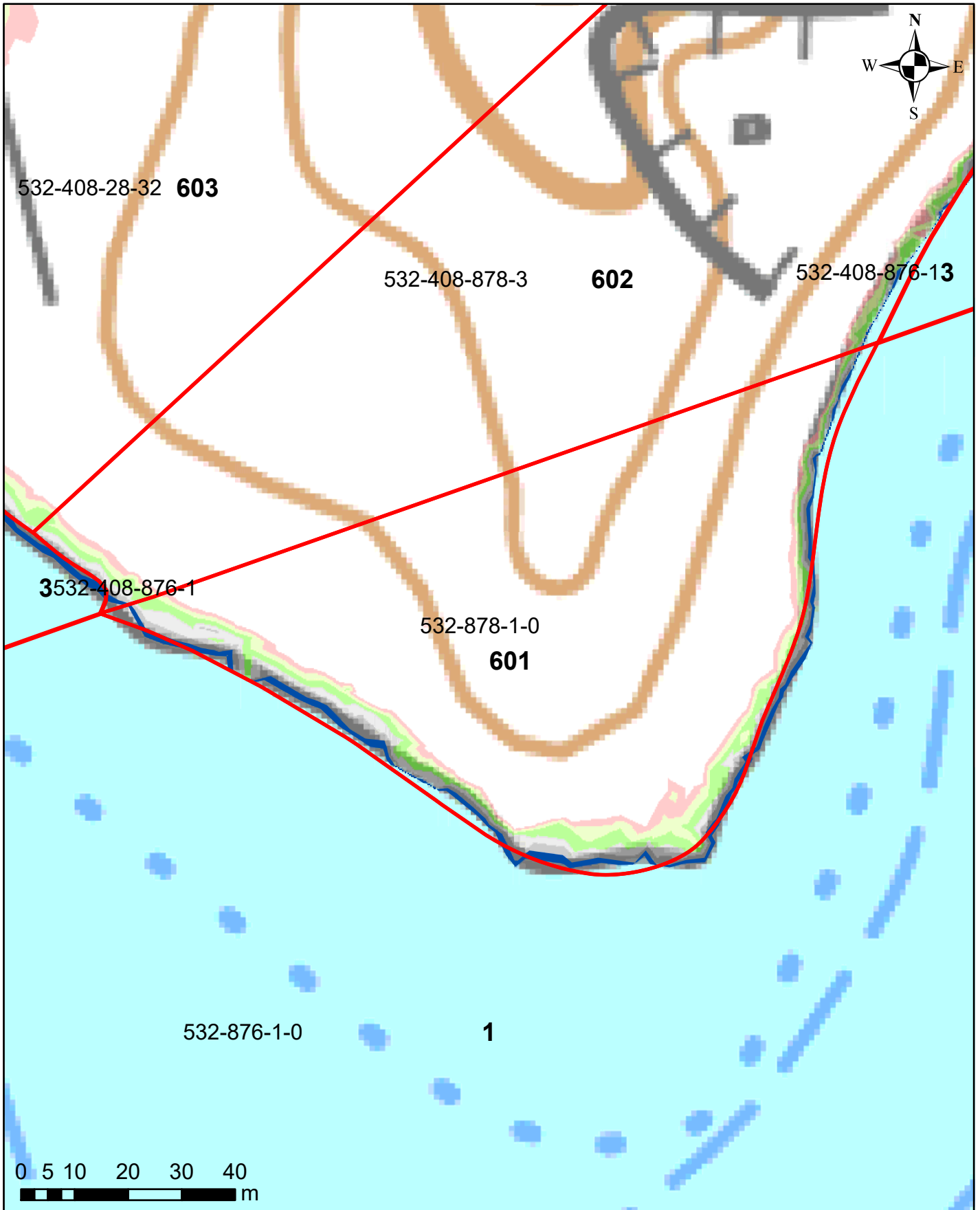
Korkeusvyöhykkeet

- 86,39-86,64 (vesilain mukaiseksi vesialueeksi muuttuvat alue)
- 86,39-86,64 (lammikoksi muuttuva alue)
- 86,64-86,89
- 86,89-87,14
- 87,14-87,39
- 87,39-87,64
- 87,64-87,89
- Kaivu- tai pohjakynnysalue

Juokseva numero 600
Rekisterinumero 532-403-5-145
Page 663 of 759

Ympäristötekniikan insinööritoimisto Jami Aho 31.10.2021
Pohjakartta-aineisto ja kiinteistörajat MML2021

Salajärven ja Ruuhijärven vedenpinnan nostohanke



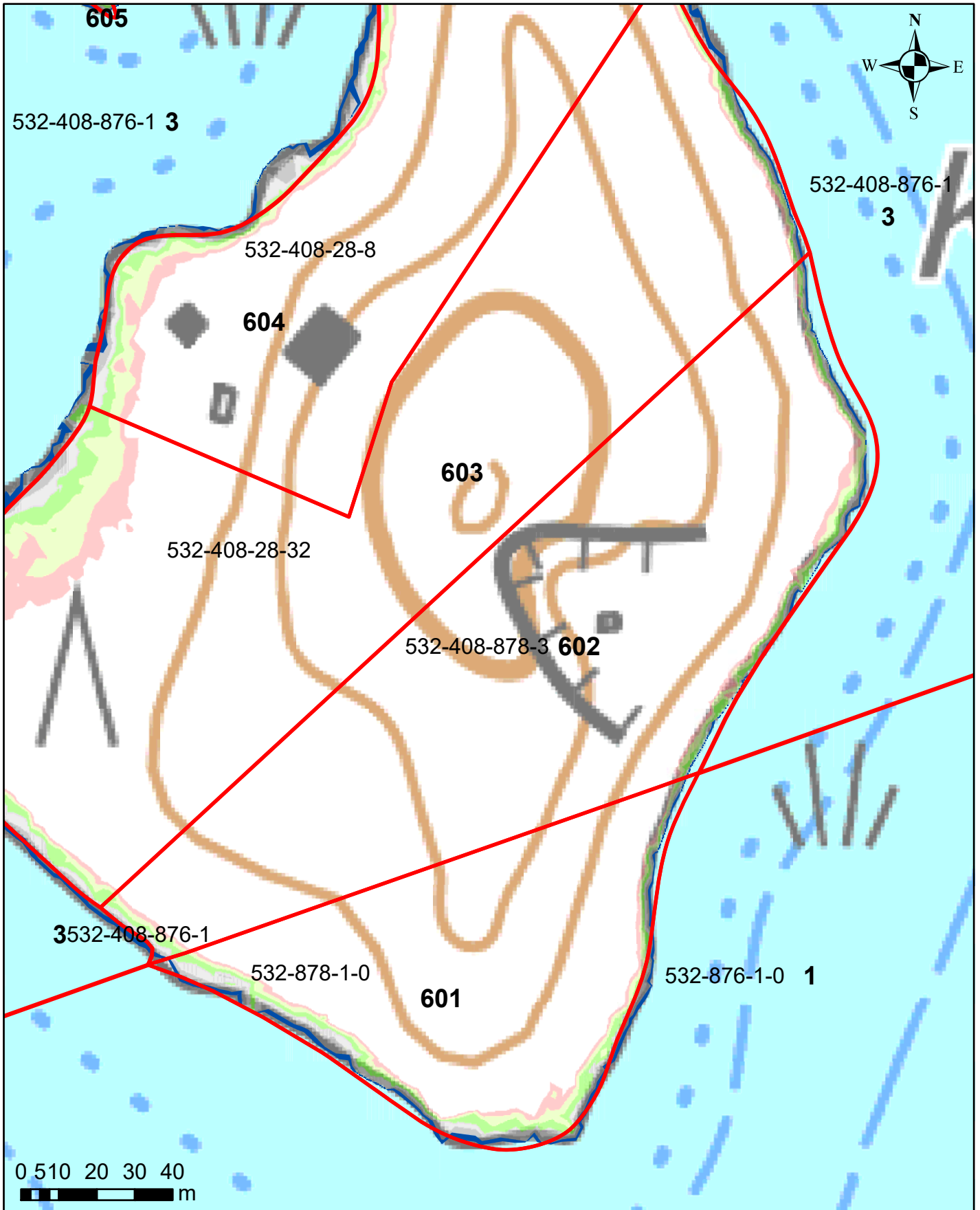
Korkeusvyöhykkeet

- 86,39-86,64 (vesilain mukaiseksi vesialueeksi muuttuvat alue)
- 86,39-86,64 (lammikoksi muuttuva alue)
- 86,64-86,89
- 86,89-87,14
- 87,14-87,39
- 87,39-87,64
- 87,64-87,89
- Kaivu- tai pohjakynnysalue

Juokseva numero 601
Rekisterinumero 532-878-1-0
Page 664 of 759

Ympäristötekniikan insinööritoimisto Jami Aho 31.10.2021
Pohjakartta-aineisto ja kiinteistörajat MML2021

Salajärven ja Ruuhijärven vedenpinnan nostohanke



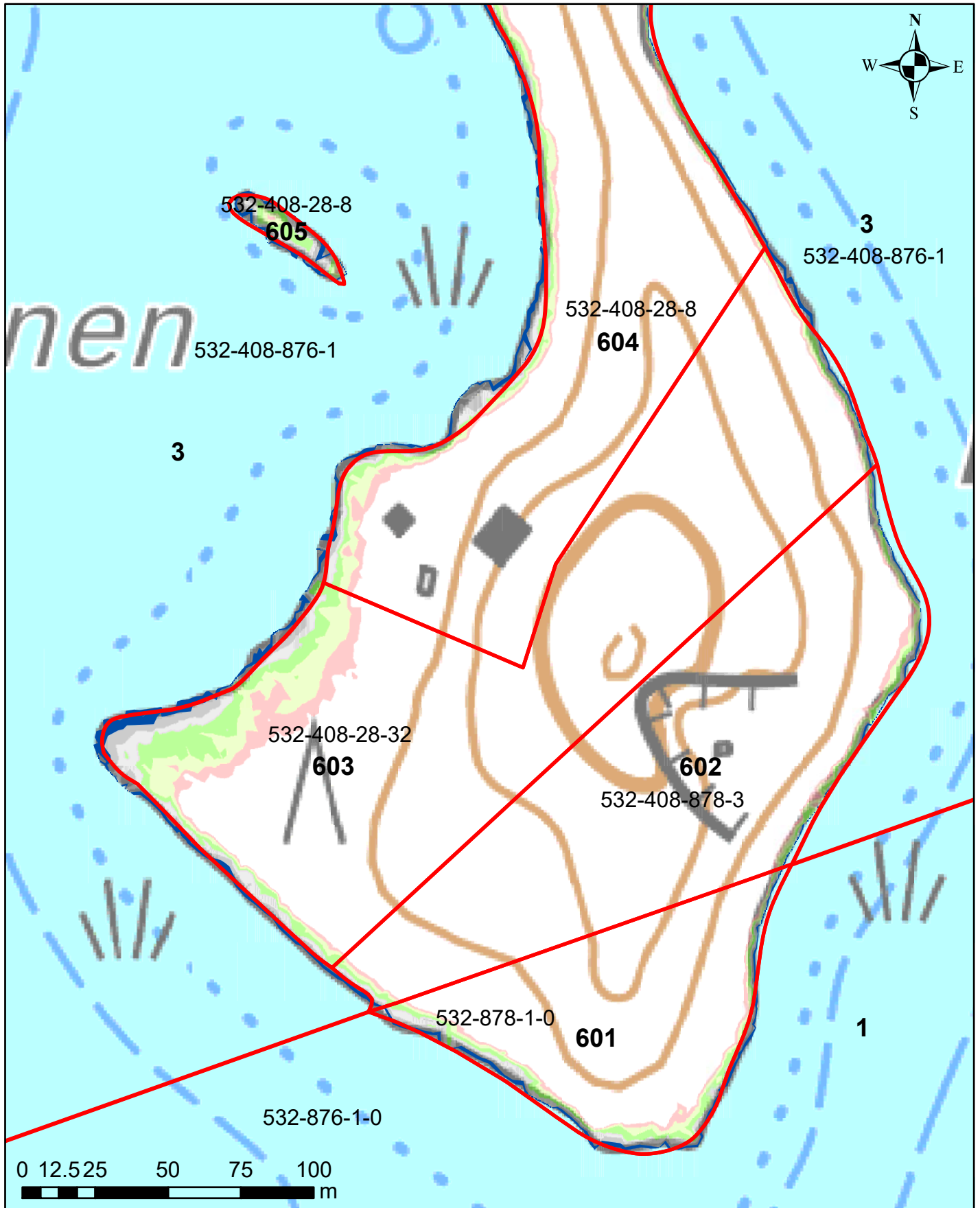
Korkeusvyöhykkeet

- 86,39-86,64 (vesilain mukaiseksi vesialueeksi muuttuvat alue)
- 86,39-86,64 (lammikoksi muuttuva alue)
- 86,64-86,89
- 86,89-87,14
- 87,14-87,39
- 87,39-87,64
- 87,64-87,89
- Kaivu- tai pohjakynnysalue

Juokseva numero 602
Rekisterinumero 532-408-878-3
Page 665 of 759

Ympäristötekniikan insinööritoimisto Jami Aho 31.10.2021
Pohjakartta-aineisto ja kiinteistörajat MML2021

Salajärven ja Ruuhijärven vedenpinnan nostohanke



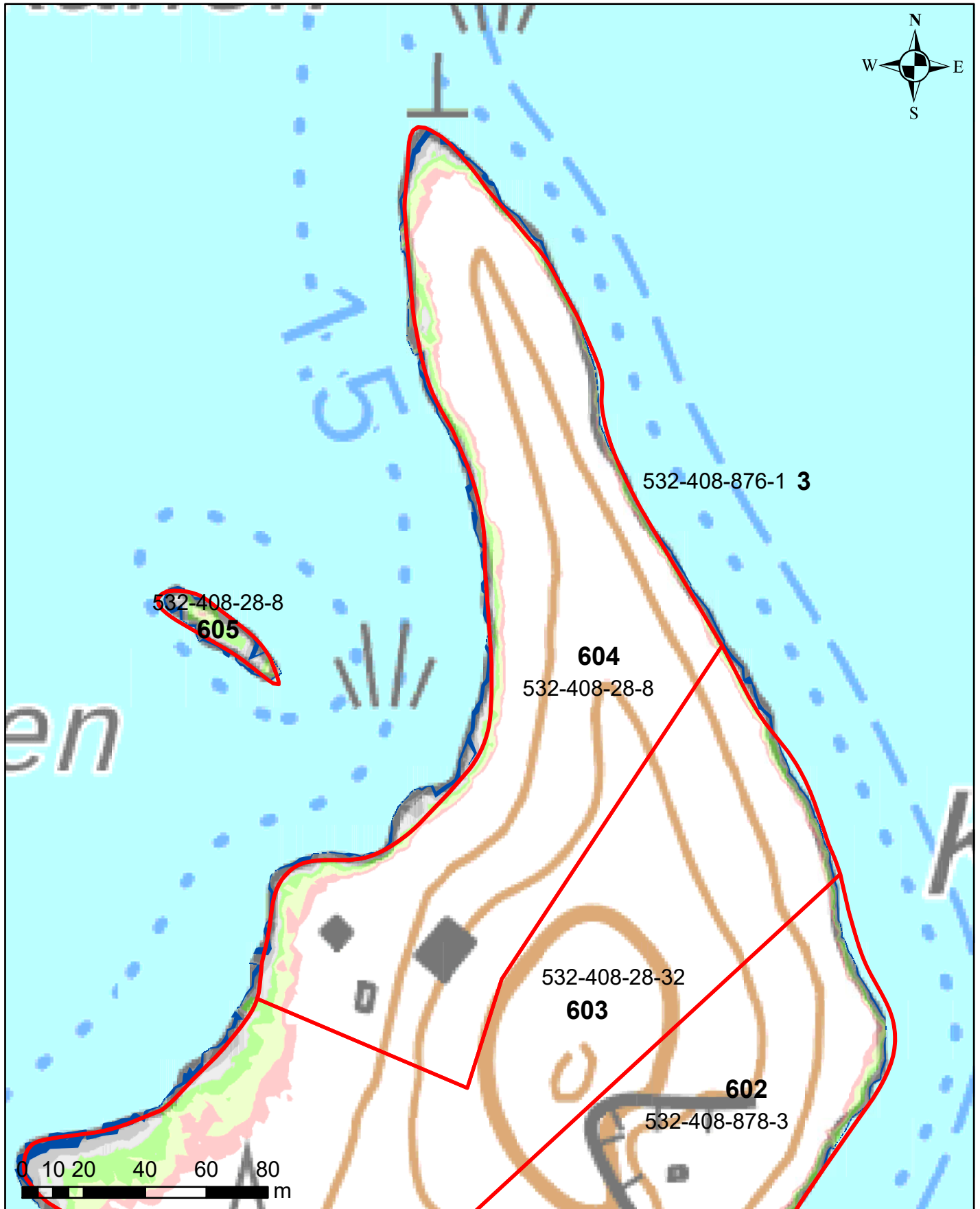
Korkeusvyöhykkeet

- 86,39-86,64 (vesilain mukaiseksi vesialueeksi muuttuvat alue)
- 86,39-86,64 (lammikoksi muuttuva alue)
- 86,64-86,89
- 86,89-87,14
- 87,14-87,39
- 87,39-87,64
- 87,64-87,89
- Kaivu- tai pohjakynnysalue

Juokseva numero 603
Rekisterinumero 532-408-28-32
Page 666 of 759

Ympäristötekniikan insinööri Jami Aho 31.10.2021
Pohjakartta-aineisto ja kiinteistörajat MML2021

Salajärven ja Ruuhijärven vedenpinnan nostohanke

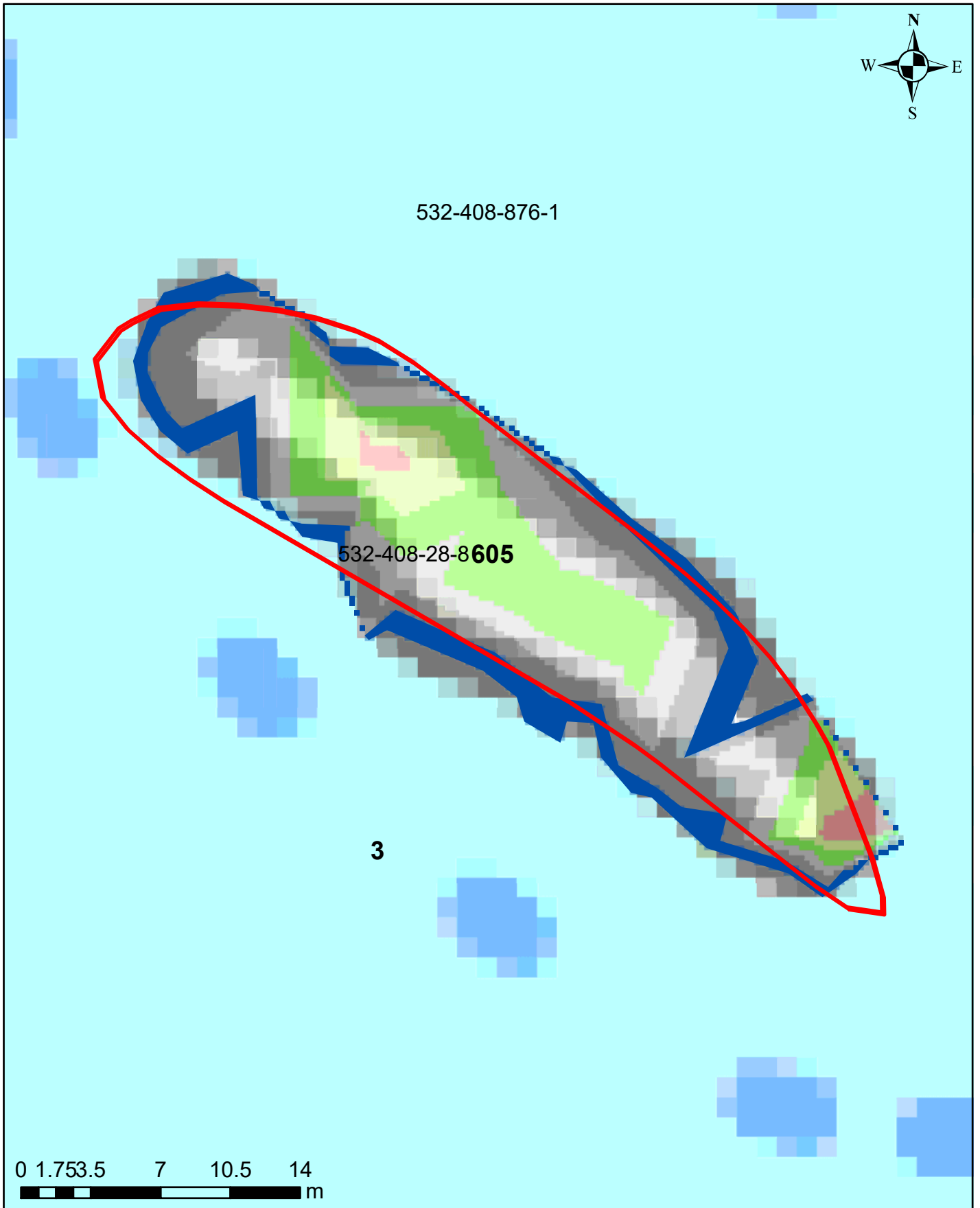


Korkeusvyöhykkeet









- 86,39-86,64 (vesilain mukaiseksi vesialueeksi muuttuvat alue)
- 86,39-86,64 (lammikoksi muuttuva alue)
- 86,64-86,89
- 86,89-87,14
- 87,14-87,39
- 87,39-87,64
- 87,64-87,89
- Kaivu- tai pohjakynnysalue

Juokseva numero 604
Rekisterinumero 532-408-28-8
Page 667 of 759

Salajärven ja Ruuhijärven vedenpinnan nostohanke



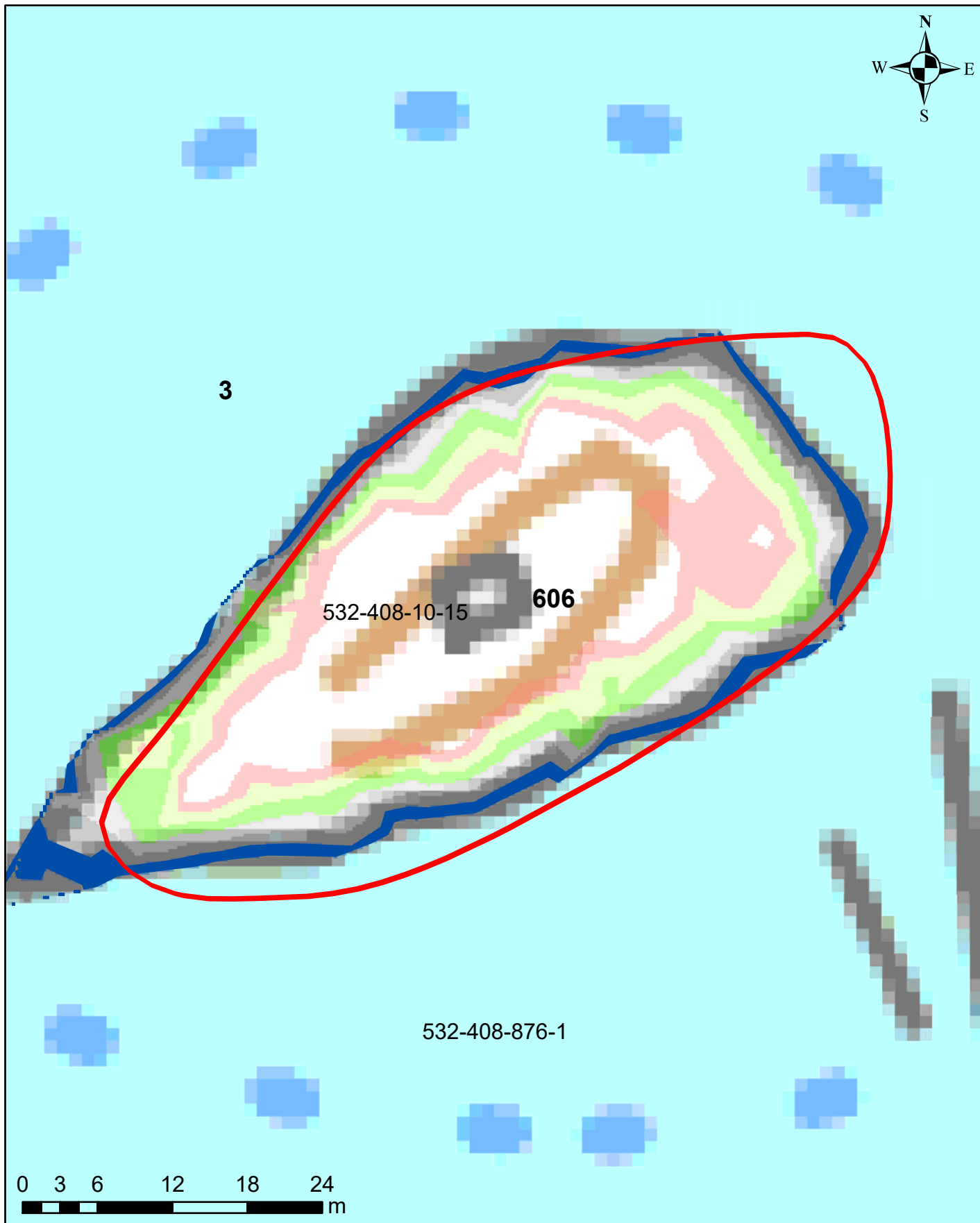
Korkeusvyöhykkeet

-  86,39-86,64 (vesilain mukaiseksi vesialueeksi muuttuvat alue)
-  86,39-86,64 (lammikoksi muuttuva alue)
-  86,64-86,89
-  86,89-87,14
-  87,14-87,39
-  87,39-87,64
-  87,64-87,89
-  Kaivu- tai pohjakynnysalue









Juokseva numero 605
Rekisterinumero 532-408-28-8
Page 668 of 759

Ympäristötekniikan insinööritoimisto Jami Aho 31.10.2021
Pohjakartta-aineisto ja kiinteistörajat MML2021

Salajärven ja Ruuhijärven vedenpinnan nostohanke



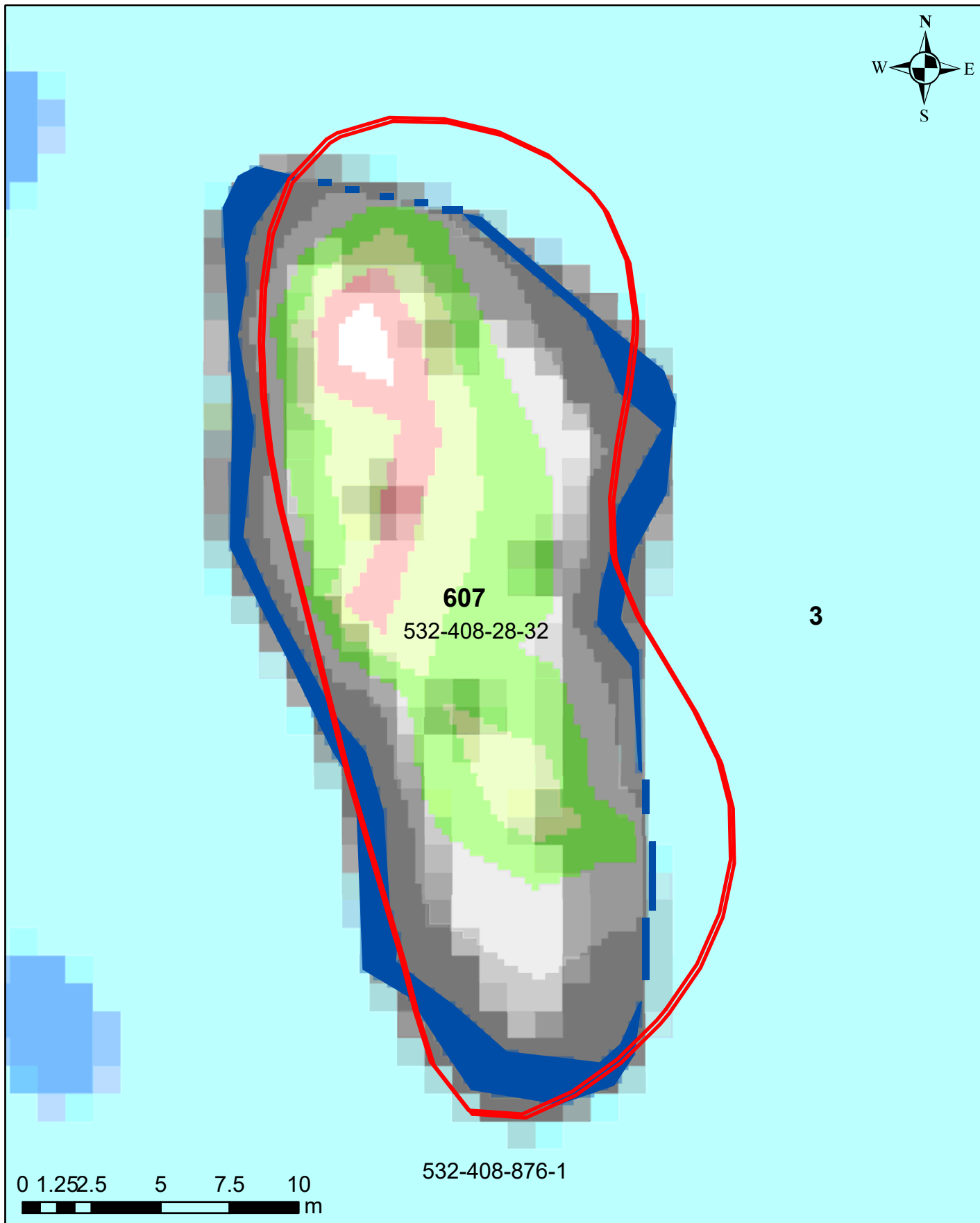
Korkeusvyöhykkeet

-  86,39-86,64 (vesilain mukaiseksi vesialueeksi muuttuvat alue)
-  86,39-86,64 (lammikoksi muuttuva alue)
-  86,64-86,89
-  86,89-87,14
-  87,14-87,39
-  87,39-87,64
-  87,64-87,89
-  Kaivu- tai pohjakynnysalue

Juokseva numero 606
Rekisterinumero 532-408-10-15
Page 669 of 759

Ympäristötekniikan insinööritoimisto Jami Aho 31.10.2021
Pohjakartta-aineisto ja kiinteistörajat MML2021

Salajärven ja Ruuhijärven vedenpinnan nostohanke



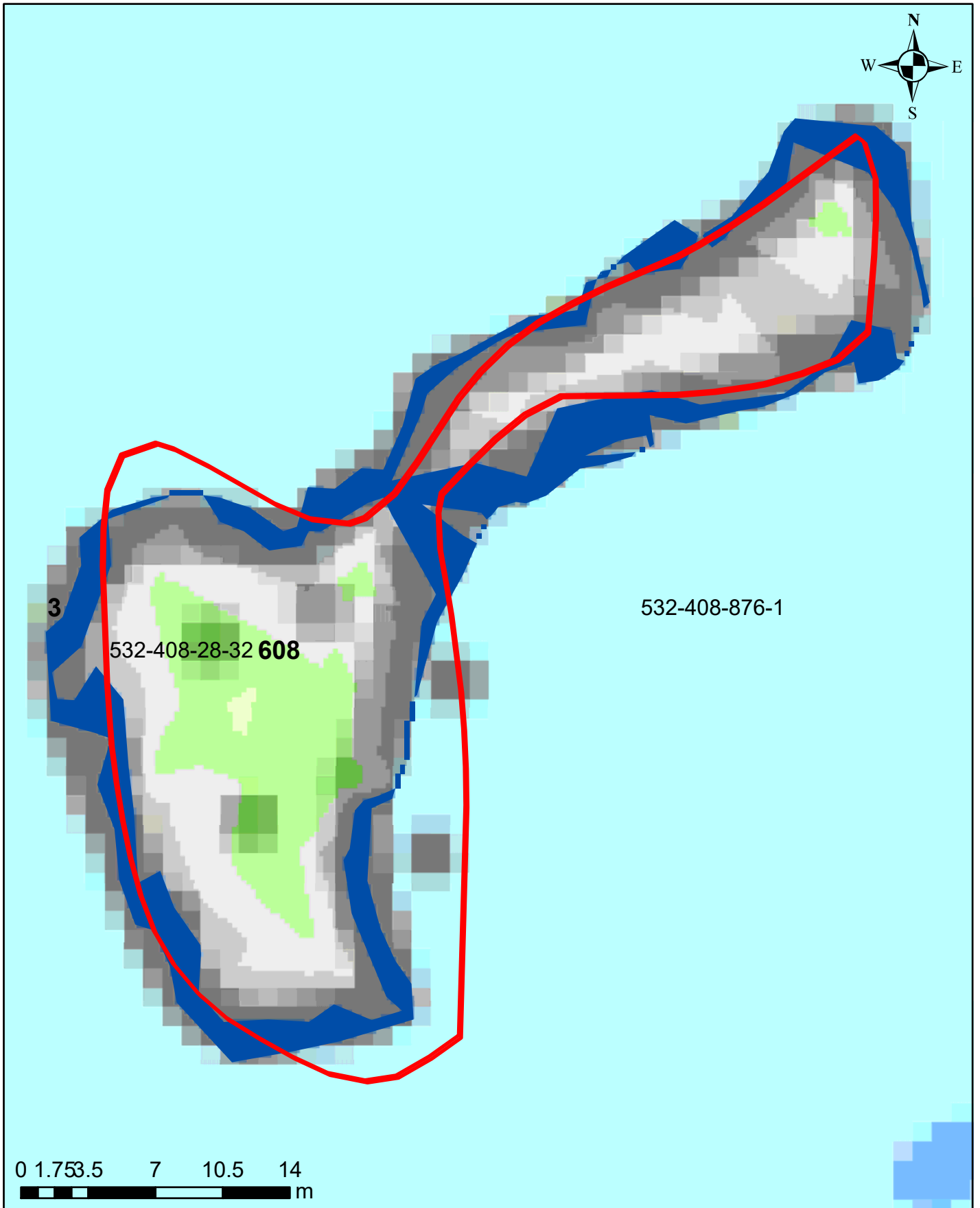
Korkeusvyöhykkeet

- 86,39-86,64 (vesilain mukaiseksi vesialueeksi muuttuvat alue)
- 86,39-86,64 (lammikoksi muuttuva alue)
- 86,64-86,89
- 86,89-87,14
- 87,14-87,39
- 87,39-87,64
- 87,64-87,89
- Kaivu- tai pohjakynnysalue

Juokseva numero 607
Rekisterinumero 532-408-28-32
Page 670 of 759

Ympäristötekniikan insinööritoimisto Jami Aho 31.10.2021
Pohjakartta-aineisto ja kiinteistörajat MML2021

Salajärven ja Ruuhijärven vedenpinnan nostohanke



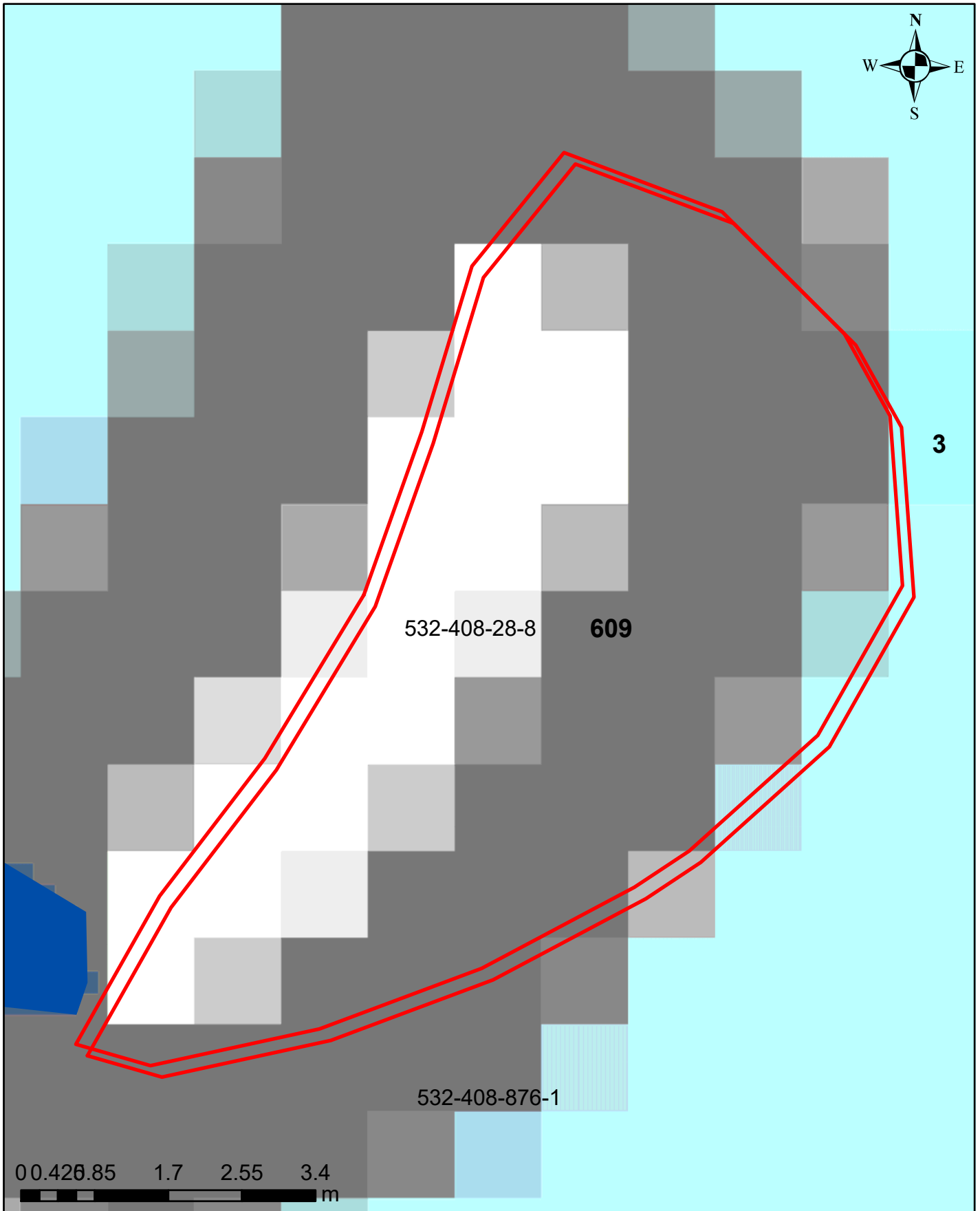
Korkeusvyöhykkeet

- 86,39-86,64 (vesilain mukaiseksi vesialueeksi muuttuvat alue)
- 86,39-86,64 (lammikoksi muuttuva alue)
- 86,64-86,89
- 86,89-87,14
- 87,14-87,39
- 87,39-87,64
- 87,64-87,89
- Kaivu- tai pohjakynnysalue

Juokseva numero 608
Rekisterinumero 532-408-28-32
Page 671 of 759

Ympäristötekniikan insinööri Jami Aho 31.10.2021
Pohjakartta-aineisto ja kiinteistörajat MML2021

Salajärven ja Ruuhijärven vedenpinnan nostohanke



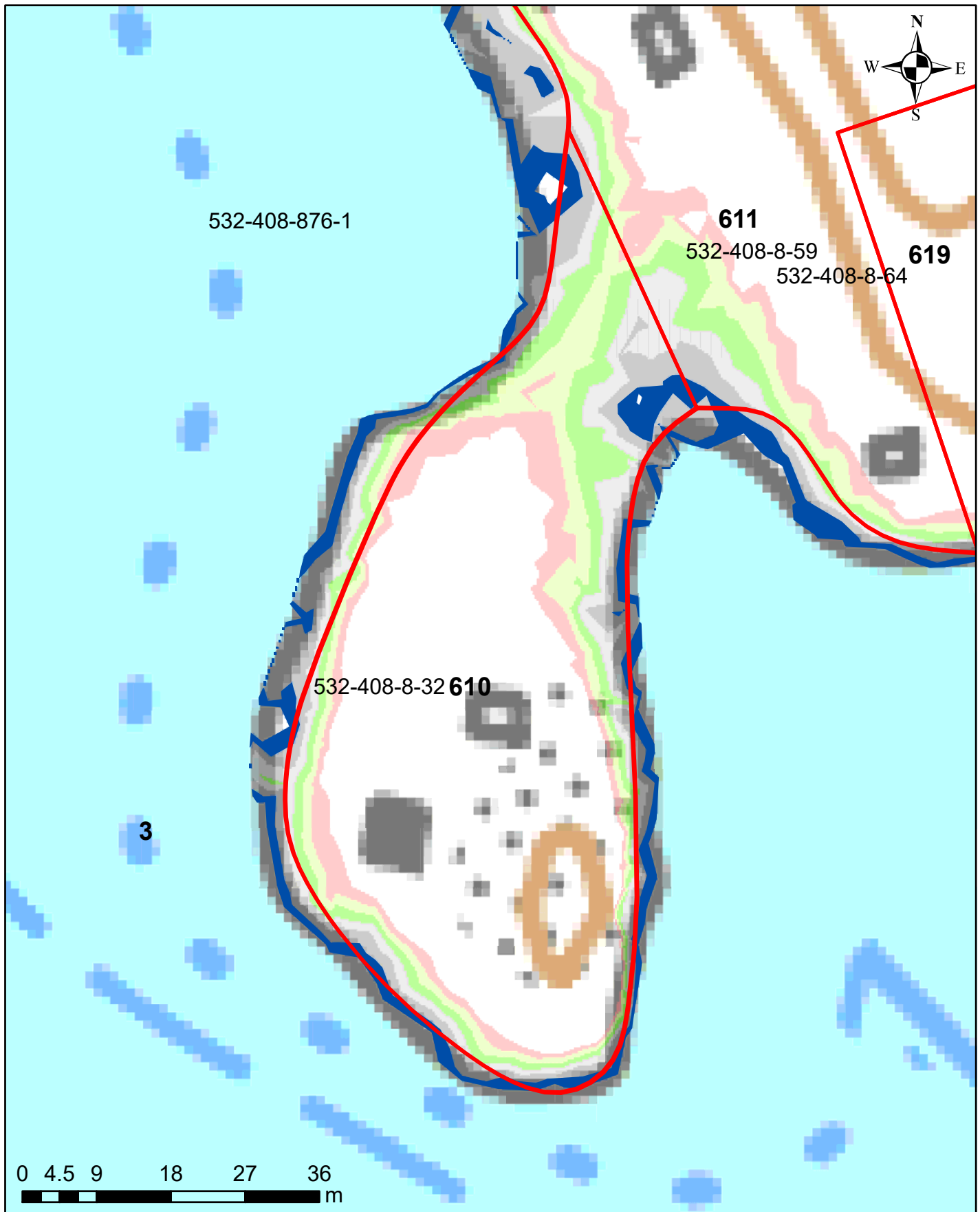
Korkeusvyöhykkeet

- 86,39-86,64 (vesilain mukaiseksi vesialueeksi muuttuvat alue)
- 86,39-86,64 (lammikoksi muuttuva alue)
- 86,64-86,89
- 86,89-87,14
- 87,14-87,39
- 87,39-87,64
- 87,64-87,89
- Kaivu- tai pohjakynnysalue

Juokseva numero 609
Rekisterinumero 532-408-28-8
Page 672 of 759

Ympäristötekniikan insinööritoimisto Jami Aho 31.10.2021
Pohjakartta-aineisto ja kiinteistörajat MML2021

Salajärven ja Ruuhijärven vedenpinnan nostohanke



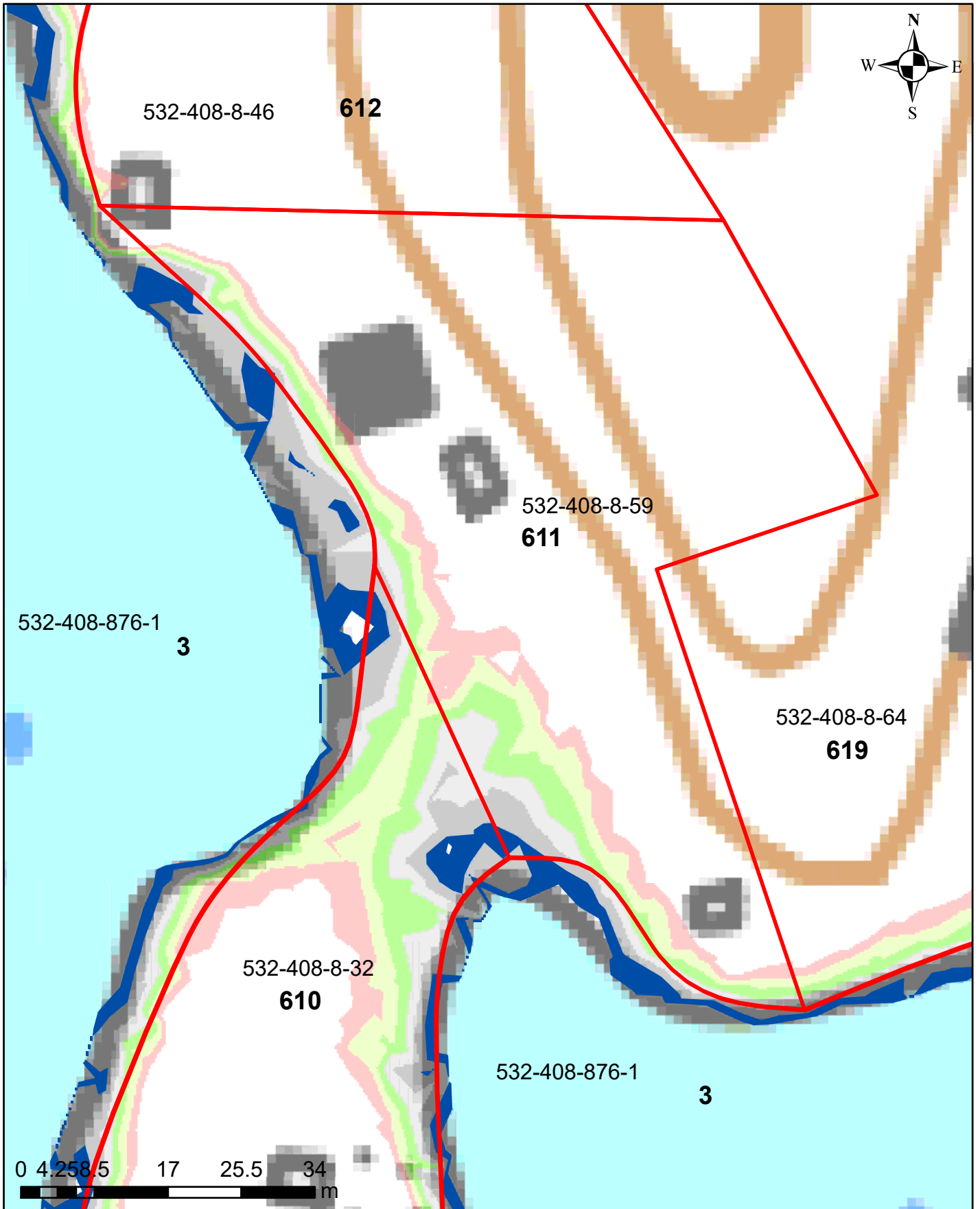
Korkeusvyöhykkeet

- 86,39-86,64 (vesilain mukaiseksi vesialueeksi muuttuvat alue)
- 86,39-86,64 (lammikoksi muuttuva alue)
- 86,64-86,89
- 86,89-87,14
- 87,14-87,39
- 87,39-87,64
- 87,64-87,89
- Kaivu- tai pohjakynnysalue

Juokseva numero 610
Rekisterinumero 532-408-8-32
Page 673 of 759

Ympäristötekniikan insinööritoimisto Jami Aho 31.10.2021
Pohjakartta-aineisto ja kiinteistörajat MML2021

Salajärven ja Ruuhijärven vedenpinnan nostohanke



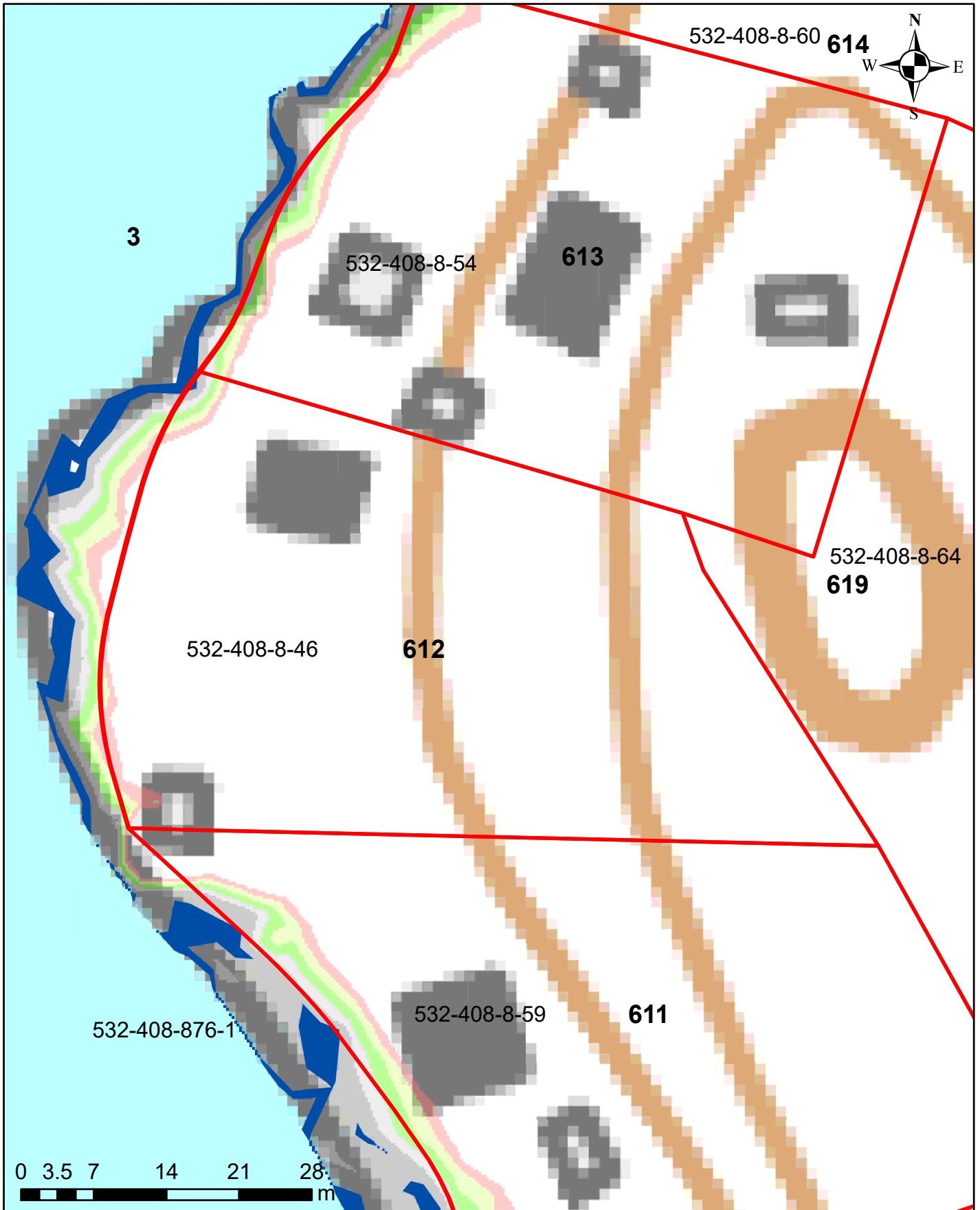
Korkeusvyöhykkeet

- 86,39-86,64 (vesilain mukaiseksi vesialueeksi muuttuvat alue)
- 86,39-86,64 (lammikoksi muuttuva alue)
- 86,64-86,89
- 86,89-87,14
- 87,14-87,39
- 87,39-87,64
- 87,64-87,89
- Kaivu- tai pohjakynnysalue

Juokseva numero 611
Rekisterinumero 532-408-8-59
Page 674 of 759

Ympäristötekniikan insinööritoimisto Jami Aho 31.10.2021
Pohjakartta-aineisto ja kiinteistörajat MML2021

Salajärven ja Ruuhijärven vedenpinnan nostohanke



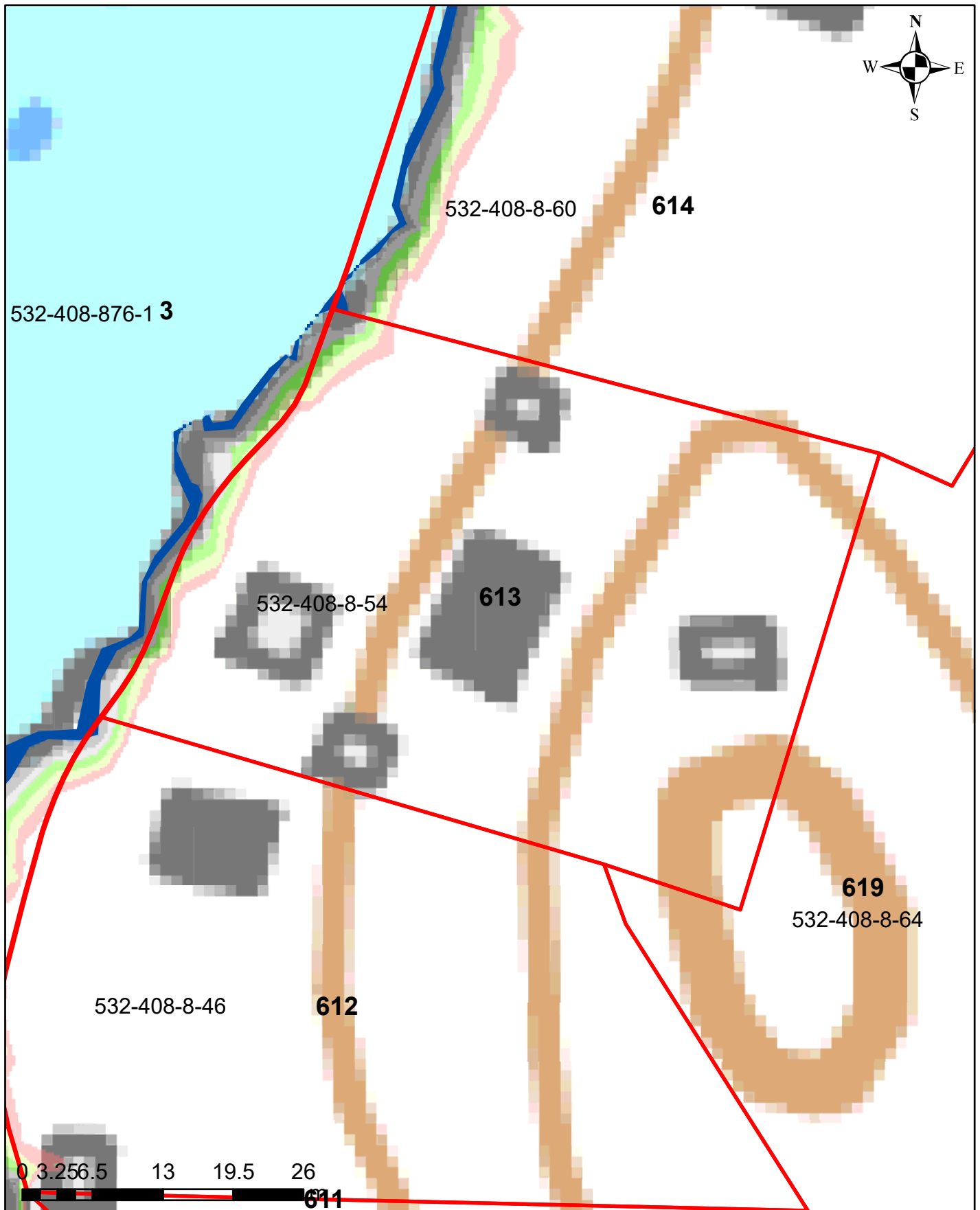
Korkeusvyöhykkeet

- 86,39-86,64 (vesilain mukaiseksi vesialueeksi muuttuvat alue)
- 86,39-86,64 (lammikoksi muuttuva alue)
- 86,64-86,89
- 86,89-87,14
- 87,14-87,39
- 87,39-87,64
- 87,64-87,89
- Kaivu- tai pohjakynnysalue

Juokseva numero 612
Rekisterinumero 532-408-8-46
Page 675 of 759

Ympäristötekniikan insinööritoimisto Jami Aho 31.10.2021
Pohjakartta-aineisto ja kiinteistörajat MML2021

Salajärven ja Ruuhijärven vedenpinnan nostohanke

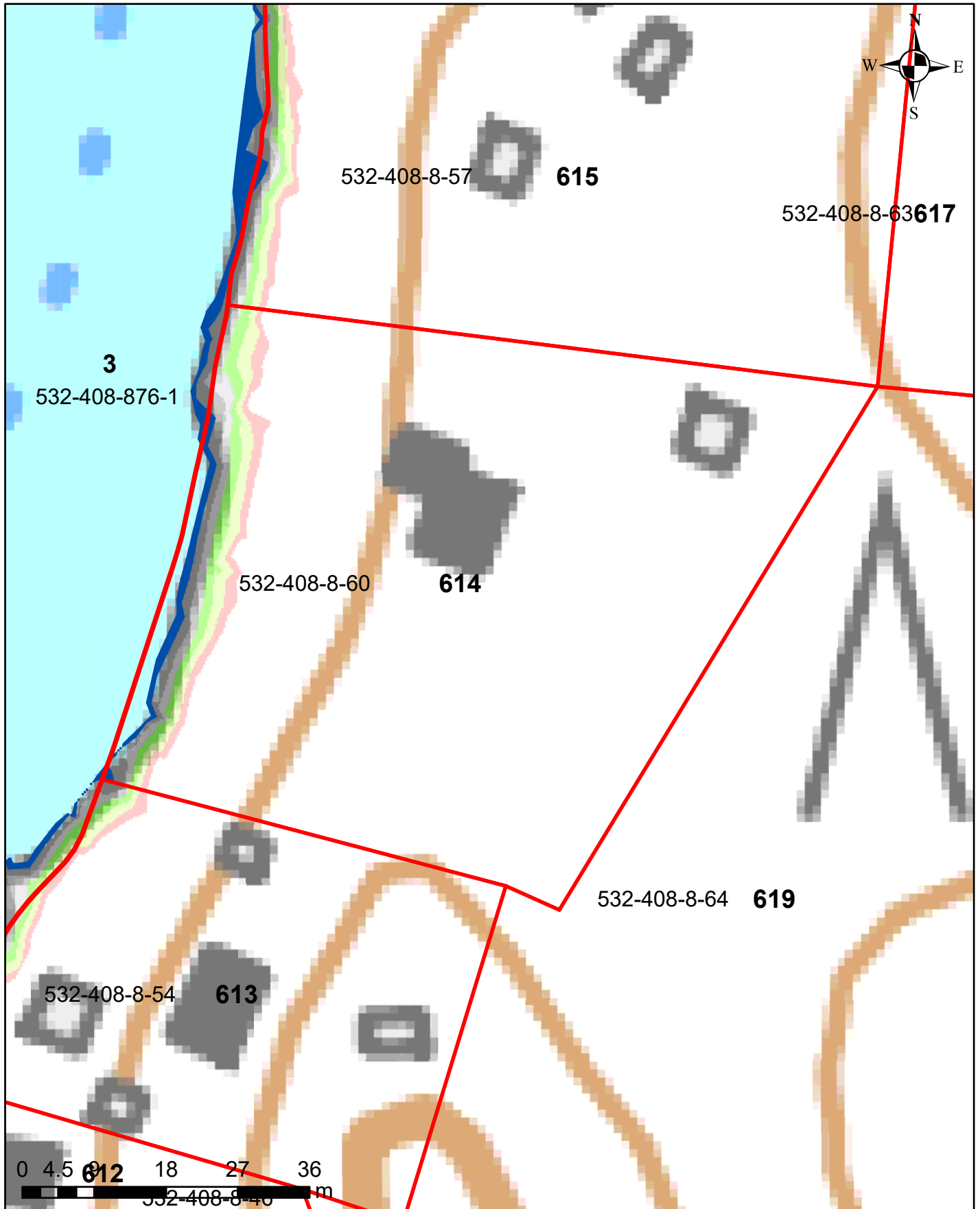


Korkeusvyöhykkeet

- 86,39-86,64 (vesilain mukaiseksi vesialueeksi muuttuvat alue)
- 86,39-86,64 (lammikoksi muuttuva alue)
- 86,64-86,89
- 86,89-87,14
- 87,14-87,39
- 87,39-87,64
- 87,64-87,89
- Kaivu- tai pohjakynnysalue

Juokseva numero 613
Rekisterinumero 532-408-8-54
Page 676 of 759

Salajärven ja Ruuhijärven vedenpinnan nostohanke

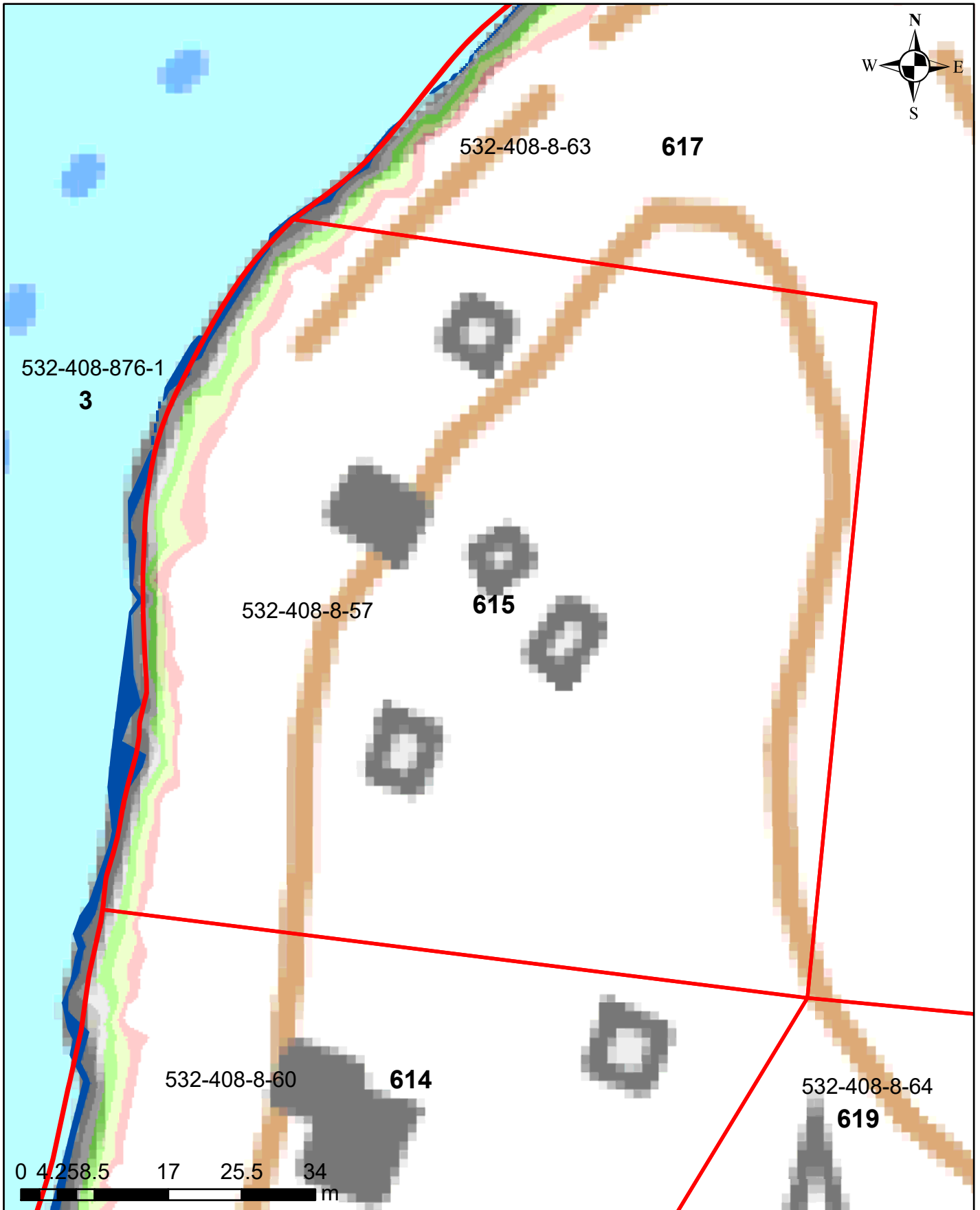


Korkeusvyöhykkeet

- 86,39-86,64 (vesilain mukaiseksi vesialueeksi muuttuvat alue)
- 86,39-86,64 (lammikoksi muuttuva alue)
- 86,64-86,89
- 86,89-87,14
- 87,14-87,39
- 87,39-87,64
- 87,64-87,89
- Kaivu- tai pohjakynnysalue

Juokseva numero 614
Rekisterinumero 532-408-8-60
Page 677 of 759

Salajärven ja Ruuhijärven vedenpinnan nostohanke



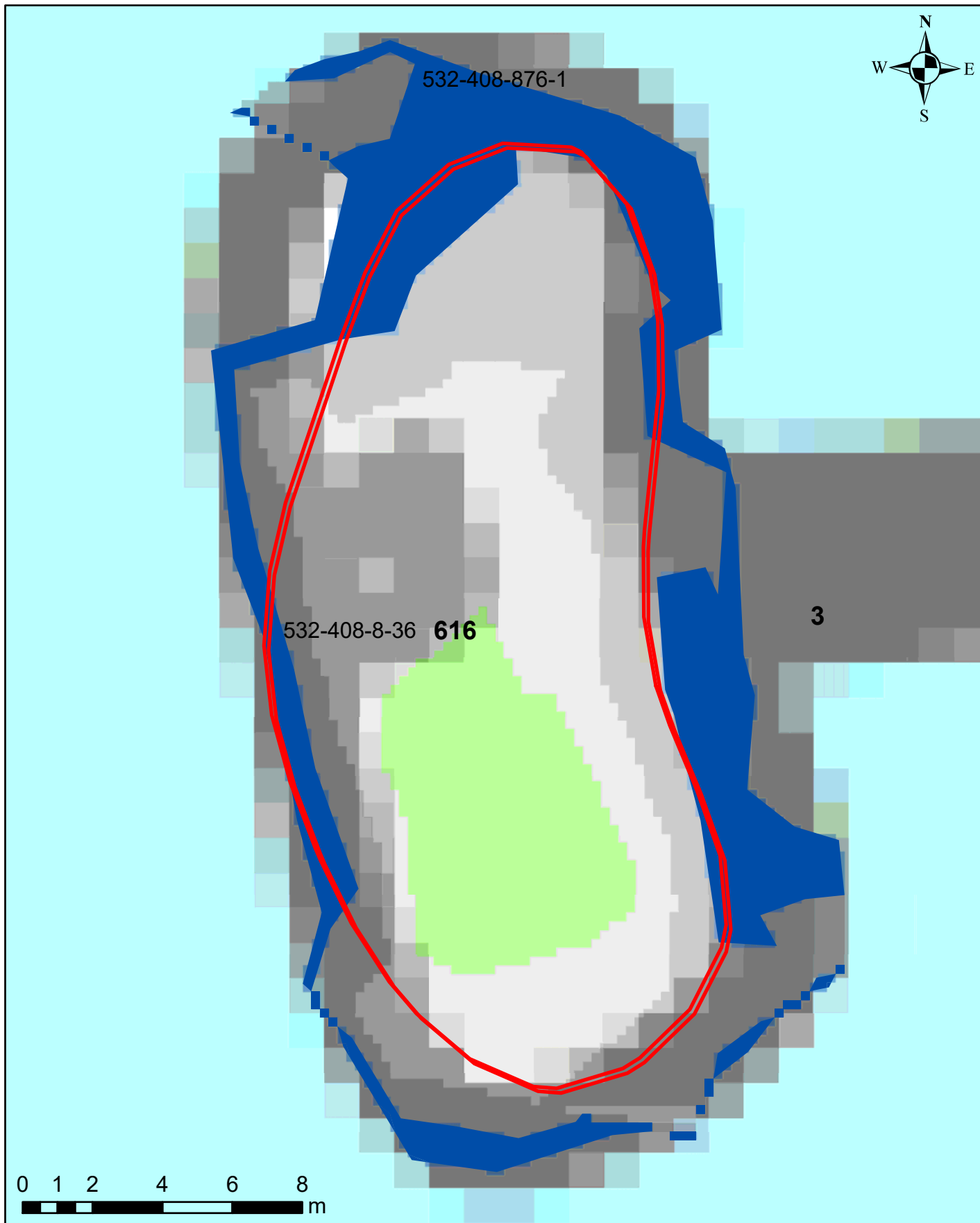
Korkeusvyöhykkeet

- 86,39-86,64 (vesilain mukaiseksi vesialueeksi muuttuvat alue)
- 86,39-86,64 (lammikoksi muuttuva alue)
- 86,64-86,89
- 86,89-87,14
- 87,14-87,39
- 87,39-87,64
- 87,64-87,89
- Kaivu- tai pohjakynnysalue

Juokseva numero 615
Rekisterinumero 532-408-8-57
Page 678 of 759

Ympäristötekniikan insinööritoimisto Jami Aho 31.10.2021
Pohjakartta-aineisto ja kiinteistörajat MML2021

Salajärven ja Ruuhijärven vedenpinnan nostohanke



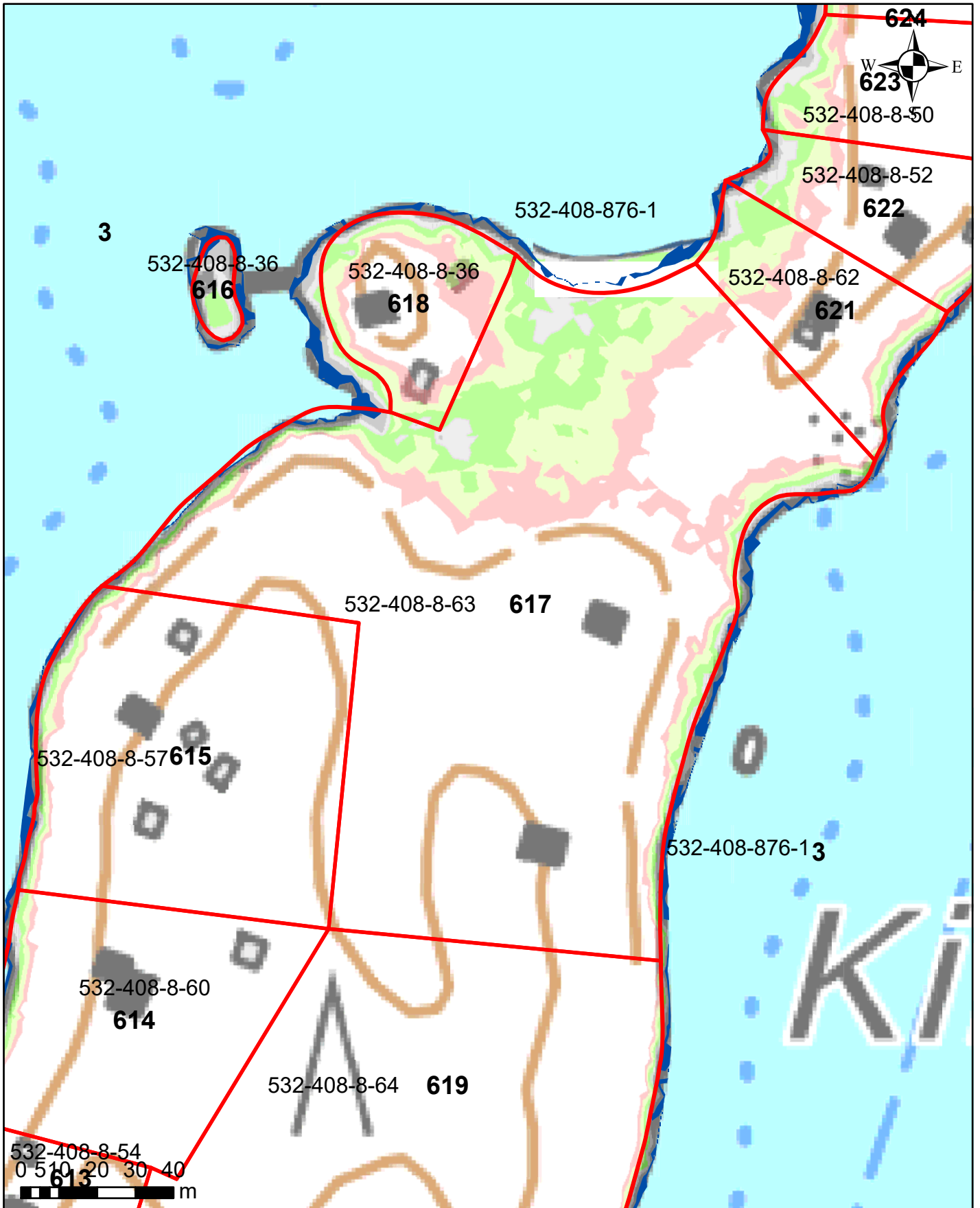
Korkeusvyöhykkeet

- 86,39-86,64 (vesilain mukaiseksi vesialueeksi muuttuvat alue)
- 86,39-86,64 (lammikoksi muuttuva alue)
- 86,64-86,89
- 86,89-87,14
- 87,14-87,39
- 87,39-87,64
- 87,64-87,89
- Kaivu- tai pohjakynnysalue

Juokseva numero 616
Rekisterinumero 532-408-8-36
Page 679 of 759

Ympäristötekniikan insinööritoimisto Jami Aho 31.10.2021
Pohjakartta-aineisto ja kiinteistörajat MML2021

Salajärven ja Ruuhijärven vedenpinnan nostohanke

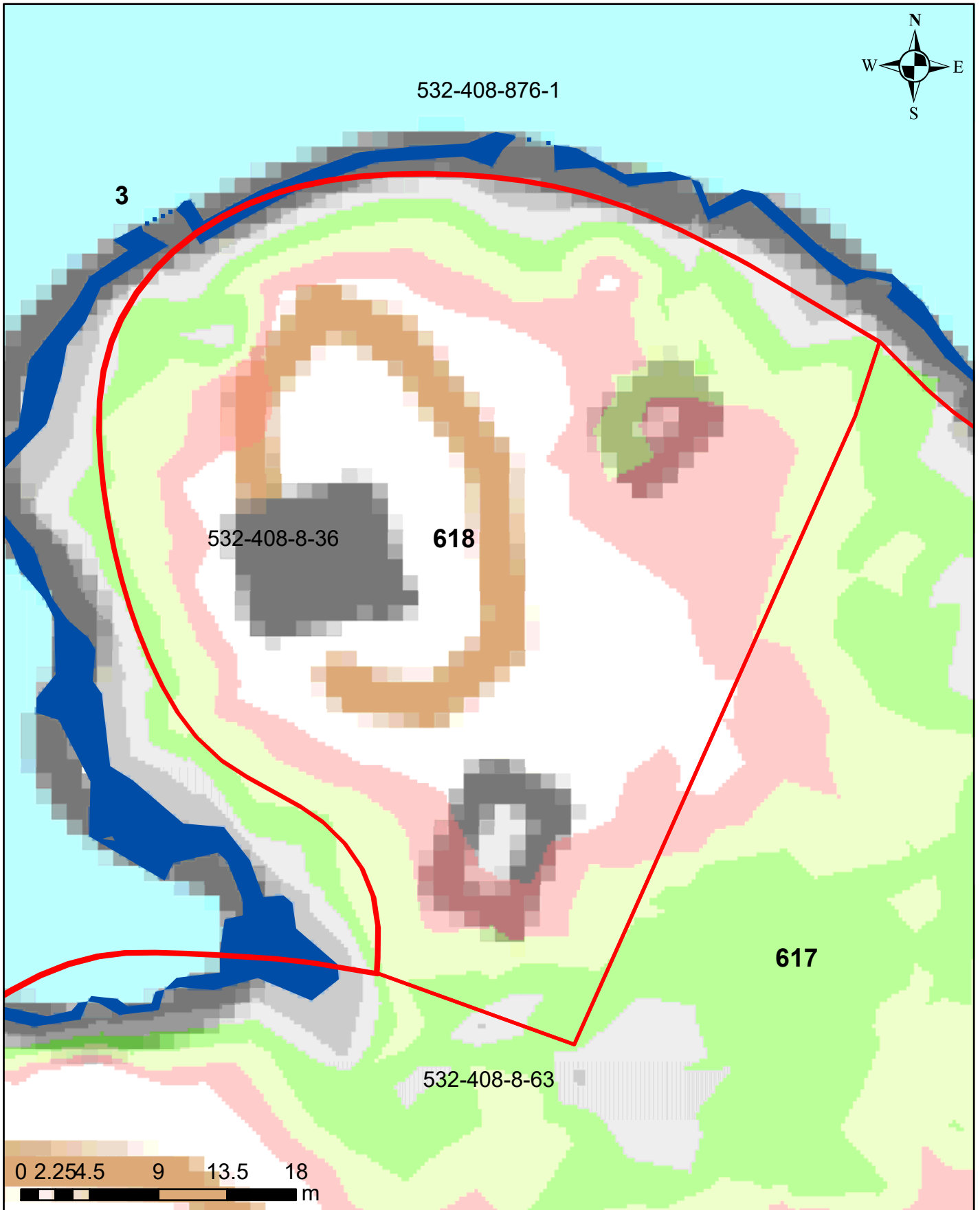


Korkeusvyöhykkeet

- 86,39-86,64 (vesilain mukaiseksi vesialueeksi muuttuvat alue)
- 86,39-86,64 (lammikoksi muuttuva alue)
- 86,64-86,89
- 86,89-87,14
- 87,14-87,39
- 87,39-87,64
- 87,64-87,89
- Kaivu- tai pohjakynnysalue

Juokseva numero 617
Rekisterinumero 532-408-8-63
Page 680 of 759

Salajärven ja Ruuhijärven vedenpinnan nostohanke



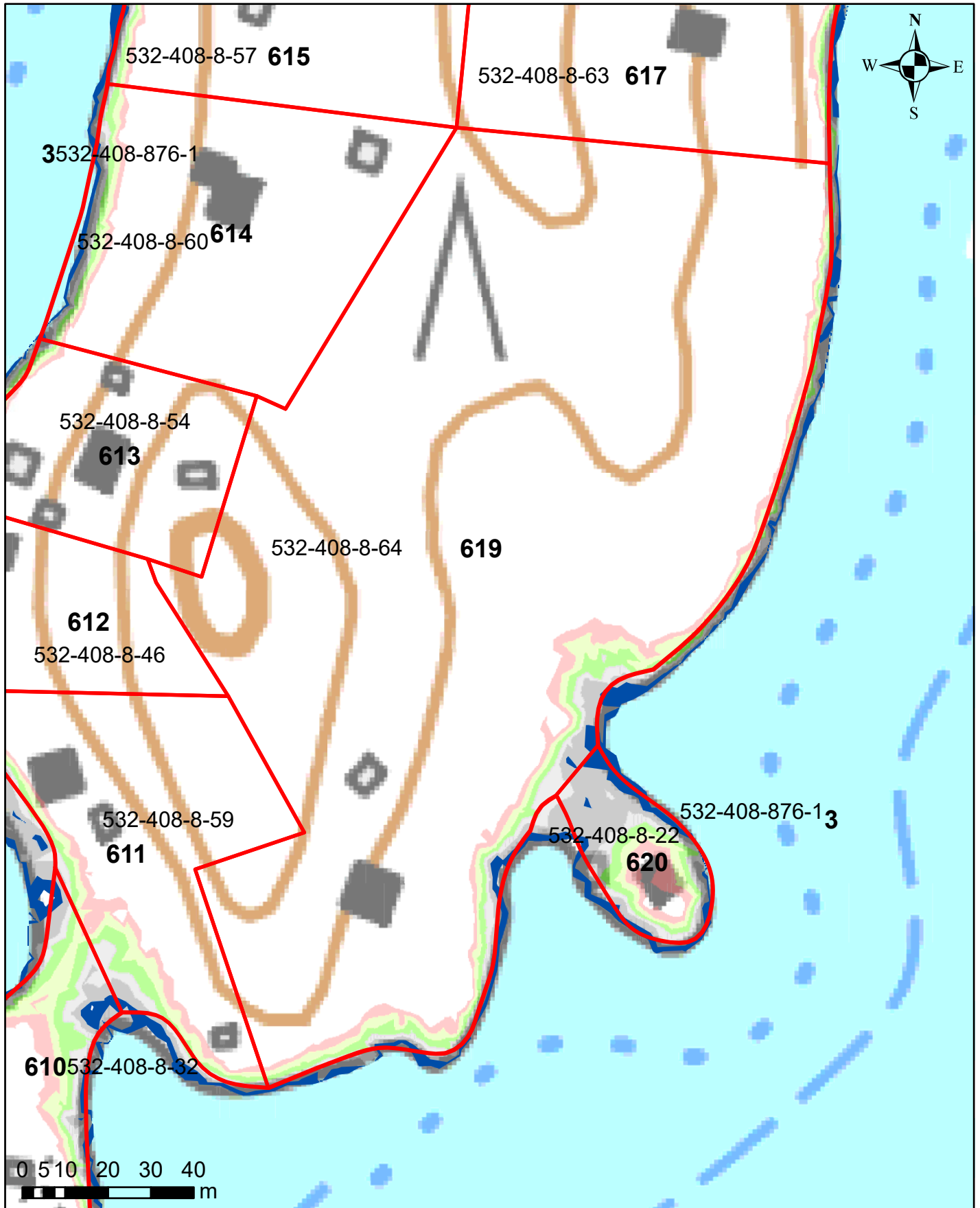
Korkeusvyöhykkeet

- 86,39-86,64 (vesilain mukaiseksi vesialueeksi muuttuvat alue)
- 86,39-86,64 (lammikoksi muuttuva alue)
- 86,64-86,89
- 86,89-87,14
- 87,14-87,39
- 87,39-87,64
- 87,64-87,89
- Kaivu- tai pohjakynnysalue

Juokseva numero 618
Rekisterinumero 532-408-8-36
Page 681 of 759

Ympäristötekniikan insinööritoimisto Jami Aho 31.10.2021
Pohjakartta-aineisto ja kiinteistörajat MML2021

Salajärven ja Ruuhijärven vedenpinnan nostohanke

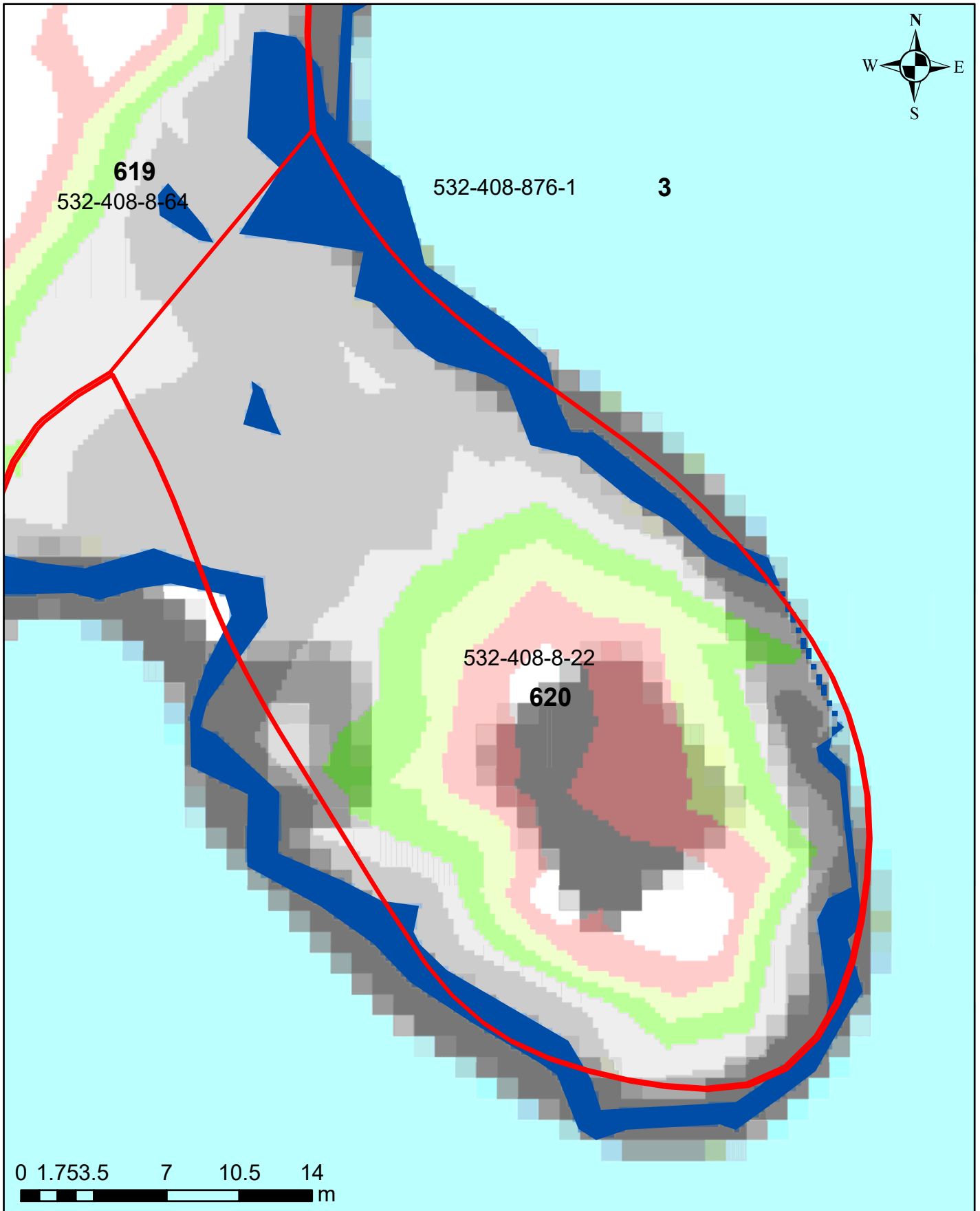


Korkeusvyöhykkeet

- 86,39-86,64 (vesilain mukaiseksi vesialueeksi muuttuvat alue)
- 86,39-86,64 (lammikoksi muuttuva alue)
- 86,64-86,89
- 86,89-87,14
- 87,14-87,39
- 87,39-87,64
- 87,64-87,89
- Kaivu- tai pohjakynnysalue

Juokseva numero 619
Rekisterinumero 532-408-8-64
Page 682 of 759

Salajärven ja Ruuhijärven vedenpinnan nostohanke



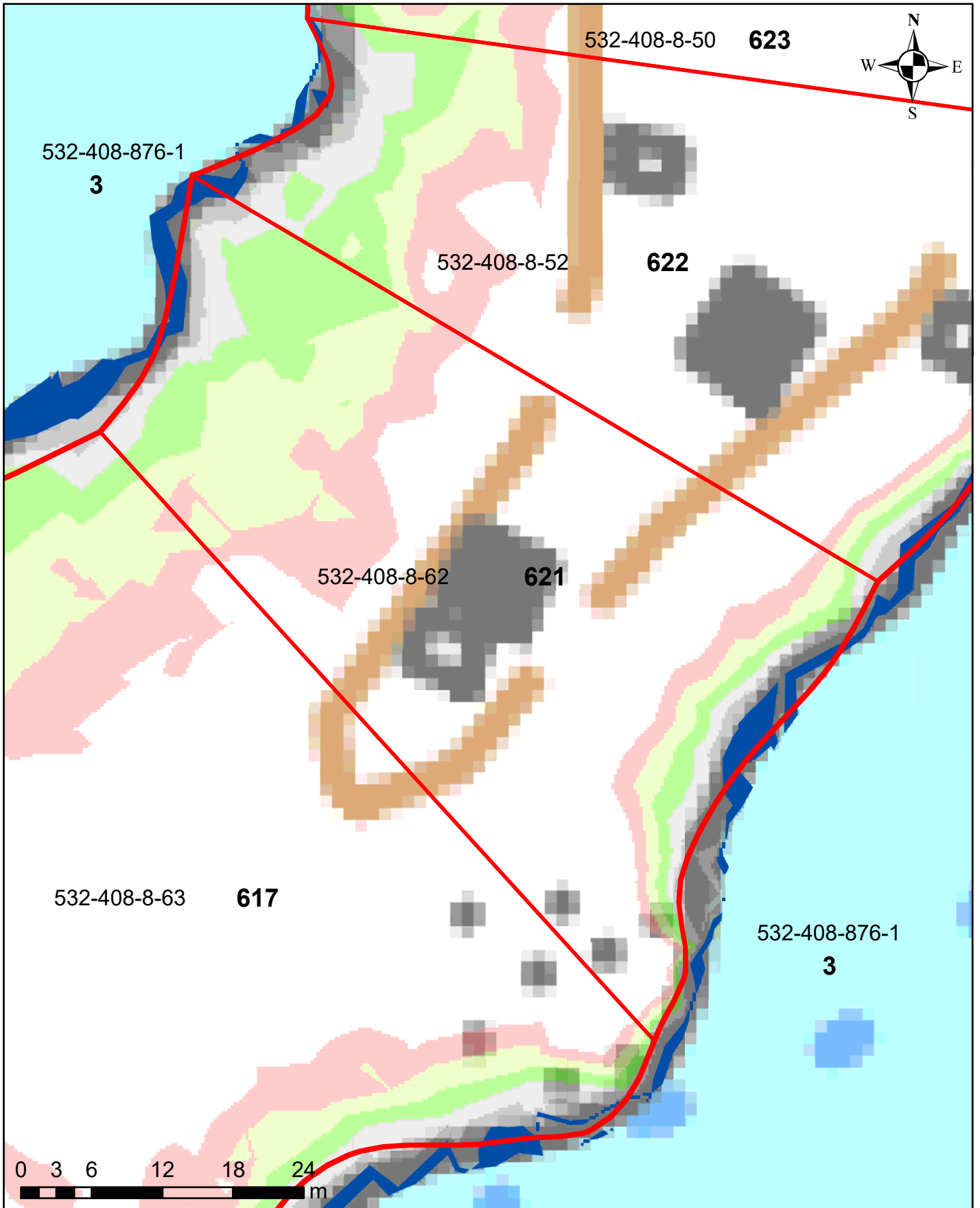
Korkeusvyöhykkeet

- 86,39-86,64 (vesilain mukaiseksi vesialueeksi muuttuvat alue)
- 86,39-86,64 (lammikoksi muuttuva alue)
- 86,64-86,89
- 86,89-87,14
- 87,14-87,39
- 87,39-87,64
- 87,64-87,89
- Kaivu- tai pohjakynnysalue

Juokseva numero 620
Rekisterinumero 532-408-8-22
Page 683 of 759

Ympäristötekniikan insinööritoimisto Jami Aho 31.10.2021
Pohjakartta-aineisto ja kiinteistörajat MML2021

Salajärven ja Ruuhijärven vedenpinnan nostohanke



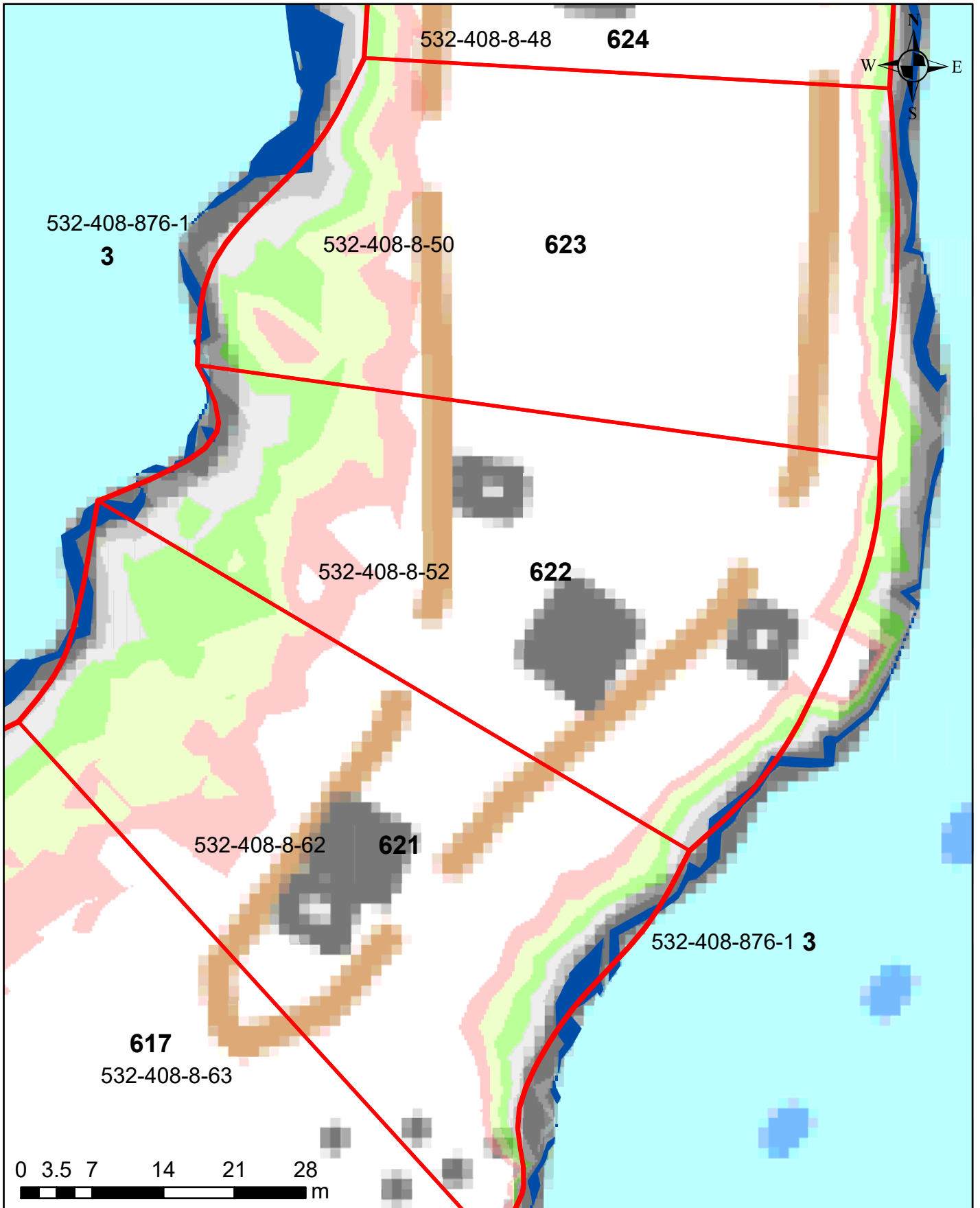
Korkeusvyöhykkeet

- 86,39-86,64 (vesilain mukaiseksi vesialueeksi muuttuvat alue)
- 86,39-86,64 (lammikoksi muuttuva alue)
- 86,64-86,89
- 86,89-87,14
- 87,14-87,39
- 87,39-87,64
- 87,64-87,89
- Kaivu- tai pohjakynnysalue

Juokseva numero 621
Rekisterinumero 532-408-8-62
Page 684 of 759

Ympäristötekniikan insinööritoimisto Jami Aho 31.10.2021
Pohjakartta-aineisto ja kiinteistörajat MML2021

Salajärven ja Ruuhijärven vedenpinnan nostohanke



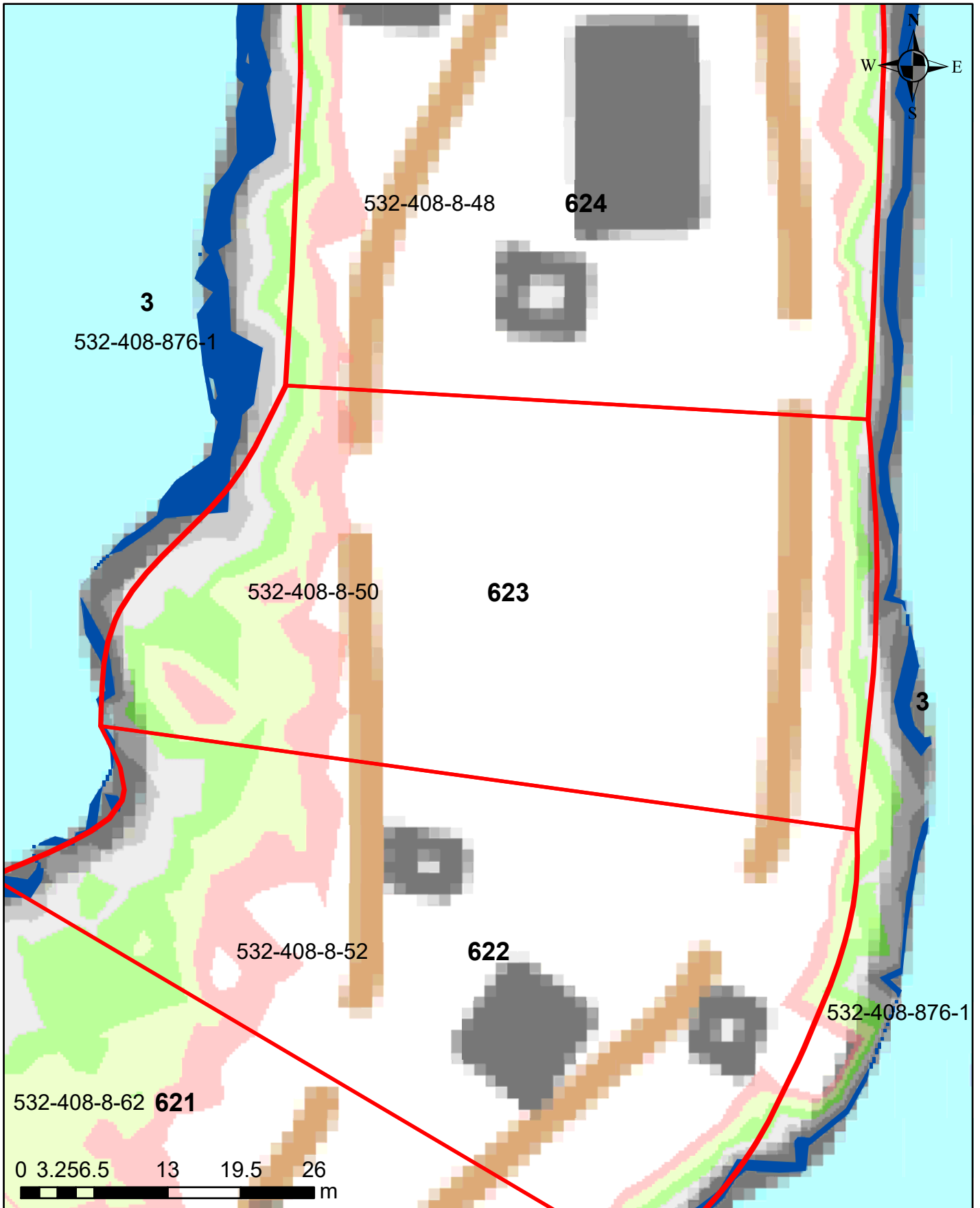
Korkeusvyöhykkeet

- 86,39-86,64 (vesilain mukaiseksi vesialueeksi muuttuvat alue)
- 86,39-86,64 (lammikoksi muuttuva alue)
- 86,64-86,89
- 86,89-87,14
- 87,14-87,39
- 87,39-87,64
- 87,64-87,89
- Kaivu- tai pohjakynnysalue

Juokseva numero 622
Rekisterinumero 532-408-8-52
Page 685 of 759

Ympäristötekniikan insinööritoimisto Jami Aho 31.10.2021
Pohjakartta-aineisto ja kiinteistörajat MML2021

Salajärven ja Ruuhijärven vedenpinnan nostohanke

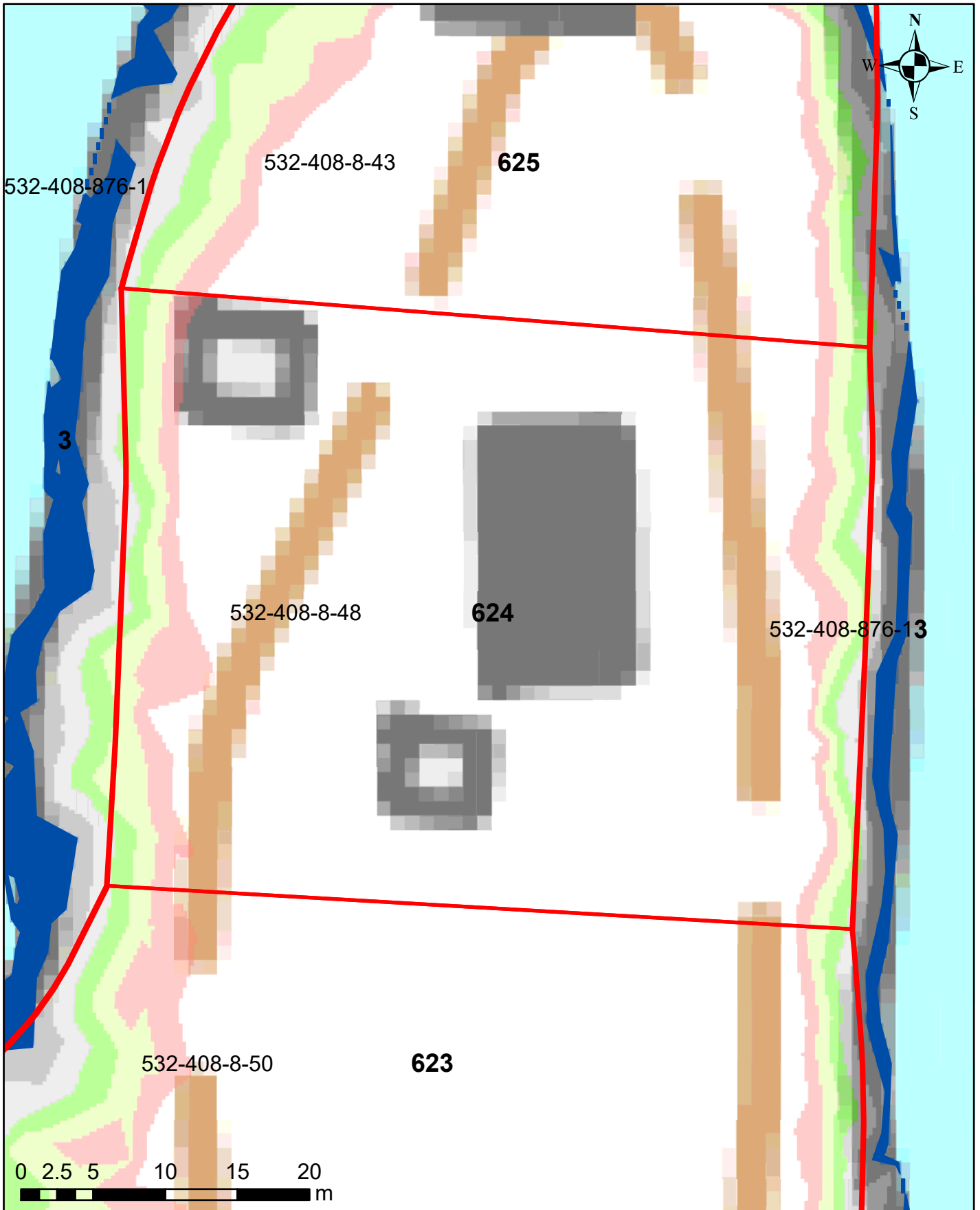


Korkeusvyöhykkeet

- 86,39-86,64 (vesilain mukaiseksi vesialueeksi muuttuvat alue)
- 86,39-86,64 (lammikoksi muuttuva alue)
- 86,64-86,89
- 86,89-87,14
- 87,14-87,39
- 87,39-87,64
- 87,64-87,89
- Kaivu- tai pohjakynnysalue

Juokseva numero 623
Rekisterinumero 532-408-8-50
Page 686 of 759

Salajärven ja Ruuhijärven vedenpinnan nostohanke



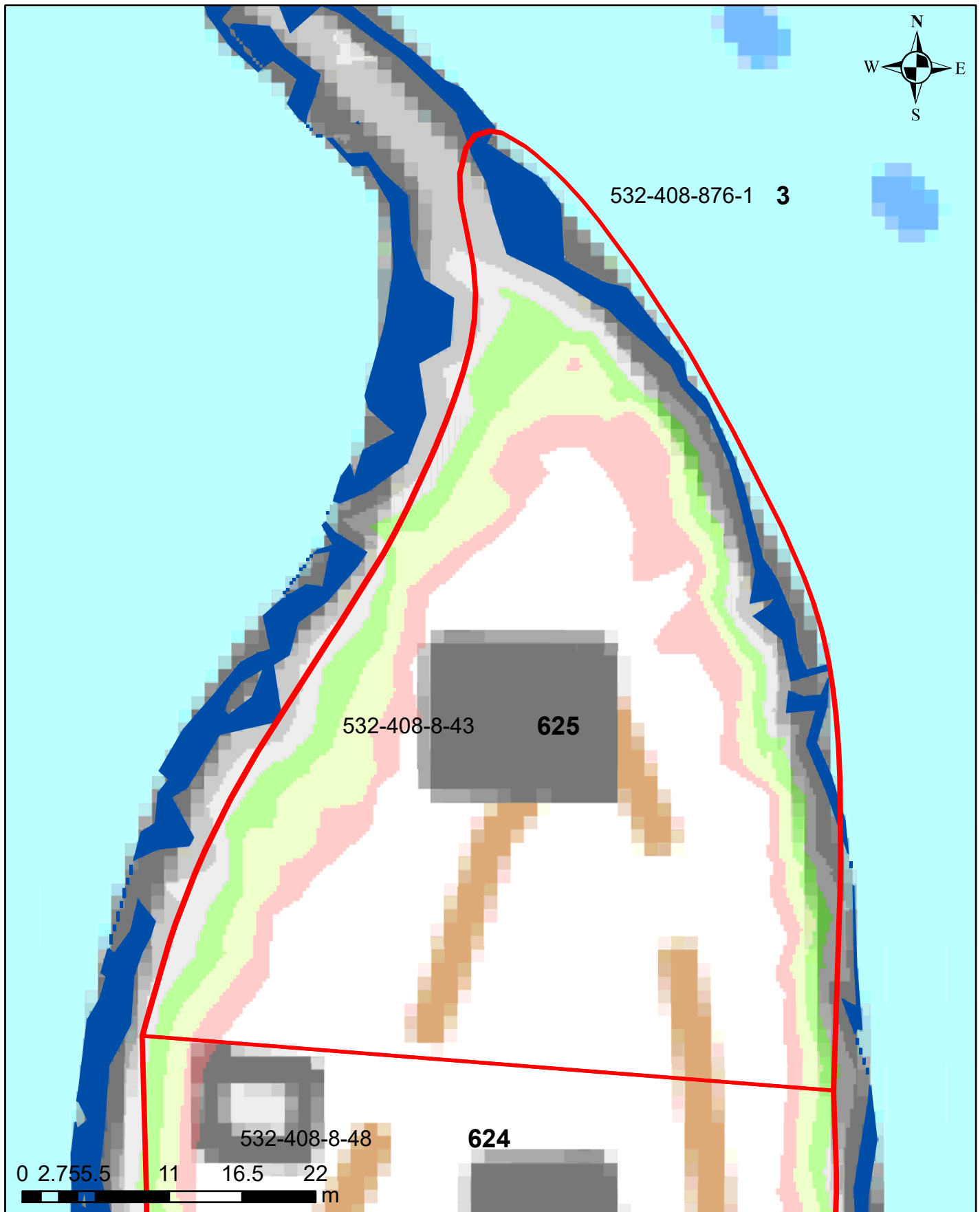
Korkeusvyöhykkeet

- 86,39-86,64 (vesilain mukaiseksi vesialueeksi muuttuvat alue)
- 86,39-86,64 (lammikoksi muuttuva alue)
- 86,64-86,89
- 86,89-87,14
- 87,14-87,39
- 87,39-87,64
- 87,64-87,89
- Kaivu- tai pohjakynnysalue

Juokseva numero 624
Rekisterinumero 532-408-8-48
Page 687 of 759

Ympäristötekniikan insinööritoimisto Jami Aho 31.10.2021
Pohjakartta-aineisto ja kiinteistörajat MML2021

Salajärven ja Ruuhijärven vedenpinnan nostohanke

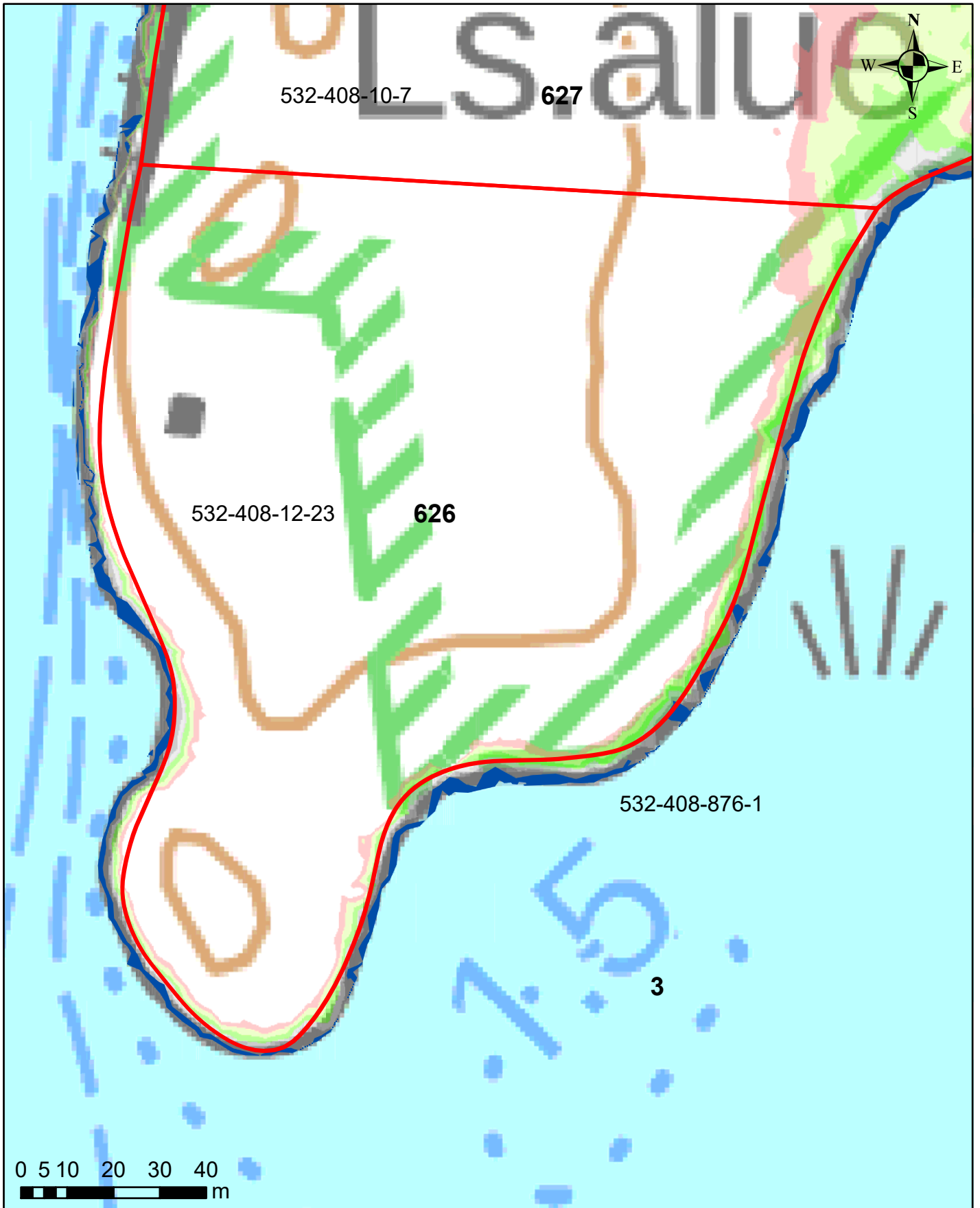


Korkeusvyöhykkeet

- 86,39-86,64 (vesilain mukaiseksi vesialueeksi muuttuvat alue)
- 86,39-86,64 (lammikoksi muuttuva alue)
- 86,64-86,89
- 86,89-87,14
- 87,14-87,39
- 87,39-87,64
- 87,64-87,89
- Kaivu- tai pohjakynnysalue

Juokseva numero 625
Rekisterinumero 532-408-8-43
Page 688 of 759

Salajärven ja Ruuhijärven vedenpinnan nostohanke



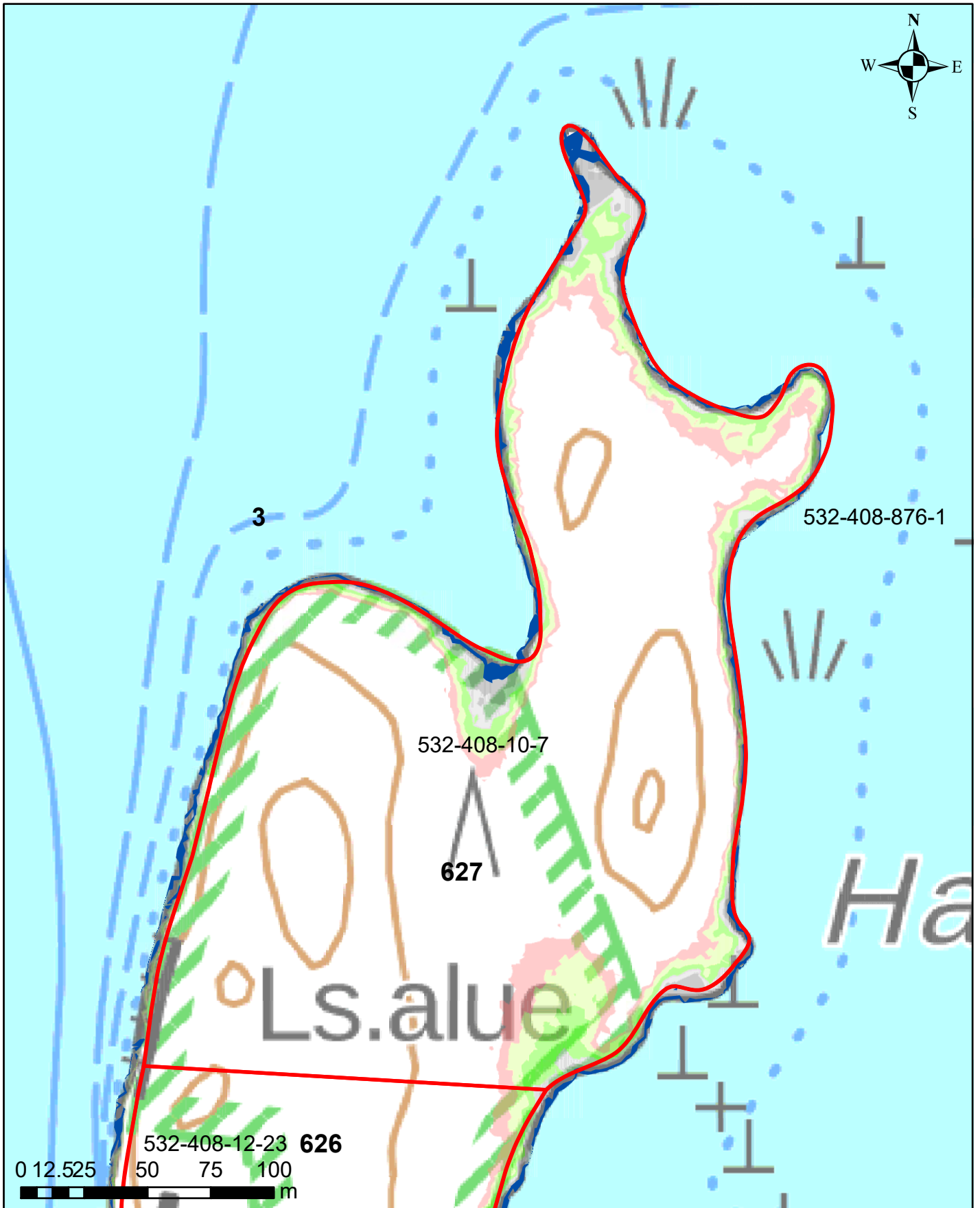
Korkeusvyöhykkeet

- 86,39-86,64 (vesilain mukaiseksi vesialueeksi muuttuvat alue)
- 86,39-86,64 (lammikoksi muuttuva alue)
- 86,64-86,89
- 86,89-87,14
- 87,14-87,39
- 87,39-87,64
- 87,64-87,89
- Kaivu- tai pohjakynnysalue

Juokseva numero 626
Rekisterinumero 532-408-12-23
Page 689 of 759

Ympäristötekniikan insinööritoimisto Jami Aho 31.10.2021
Pohjakartta-aineisto ja kiinteistörajat MML2021

Salajärven ja Ruuhijärven vedenpinnan nostohanke



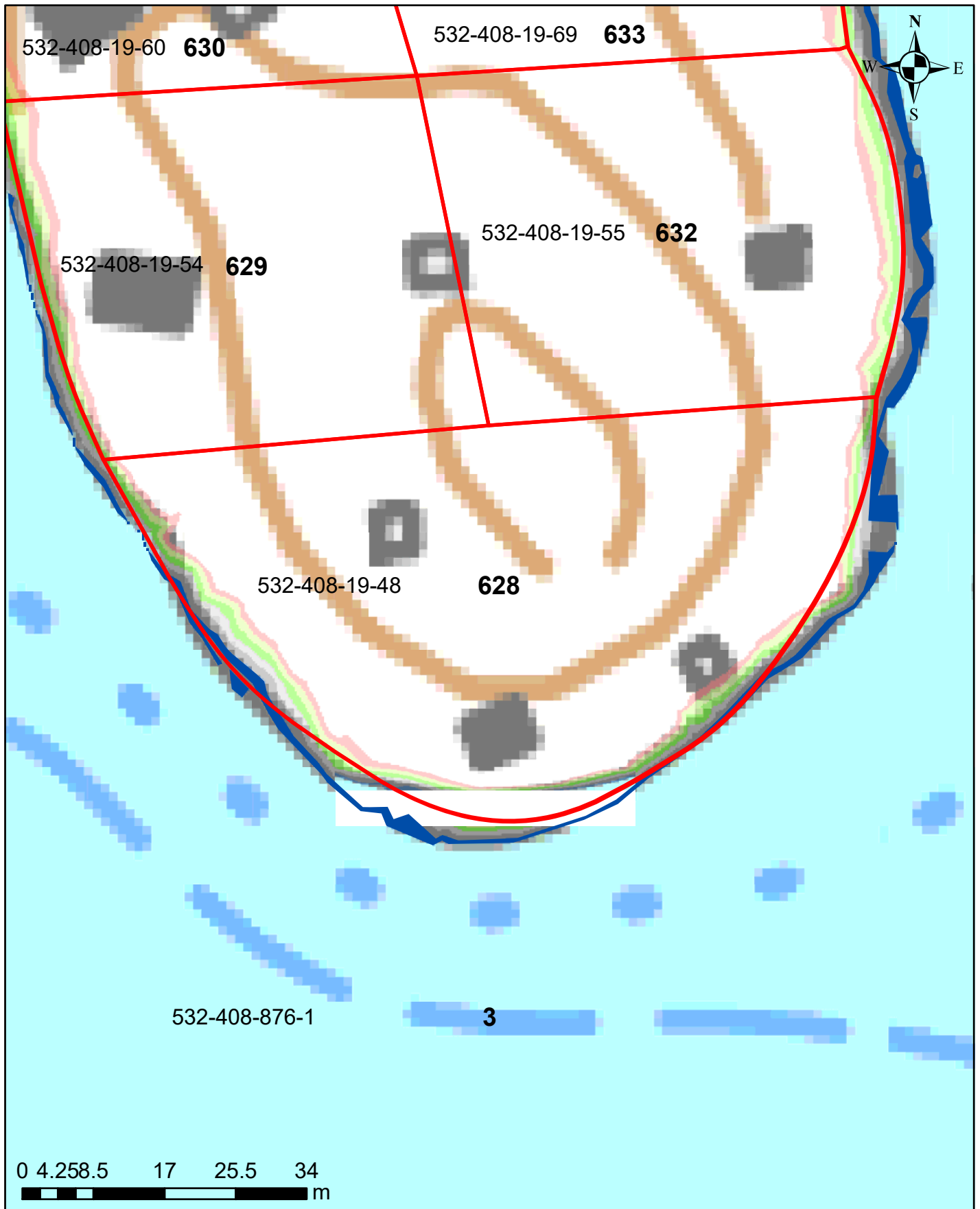
Korkeusvyöhykkeet

- 86,39-86,64 (vesilain mukaiseksi vesialueeksi muuttuvat alue)
- 86,39-86,64 (lammikoksi muuttuva alue)
- 86,64-86,89
- 86,89-87,14
- 87,14-87,39
- 87,39-87,64
- 87,64-87,89
- Kaivu- tai pohjakynnysalue

Juokseva numero 627
Rekisterinumero 532-408-10-7
Page 690 of 759

Ympäristötekniikan insinööri Jami Aho 31.10.2021
Pohjakartta-aineisto ja kiinteistörajat MML2021

Salajärven ja Ruuhijärven vedenpinnan nostohanke



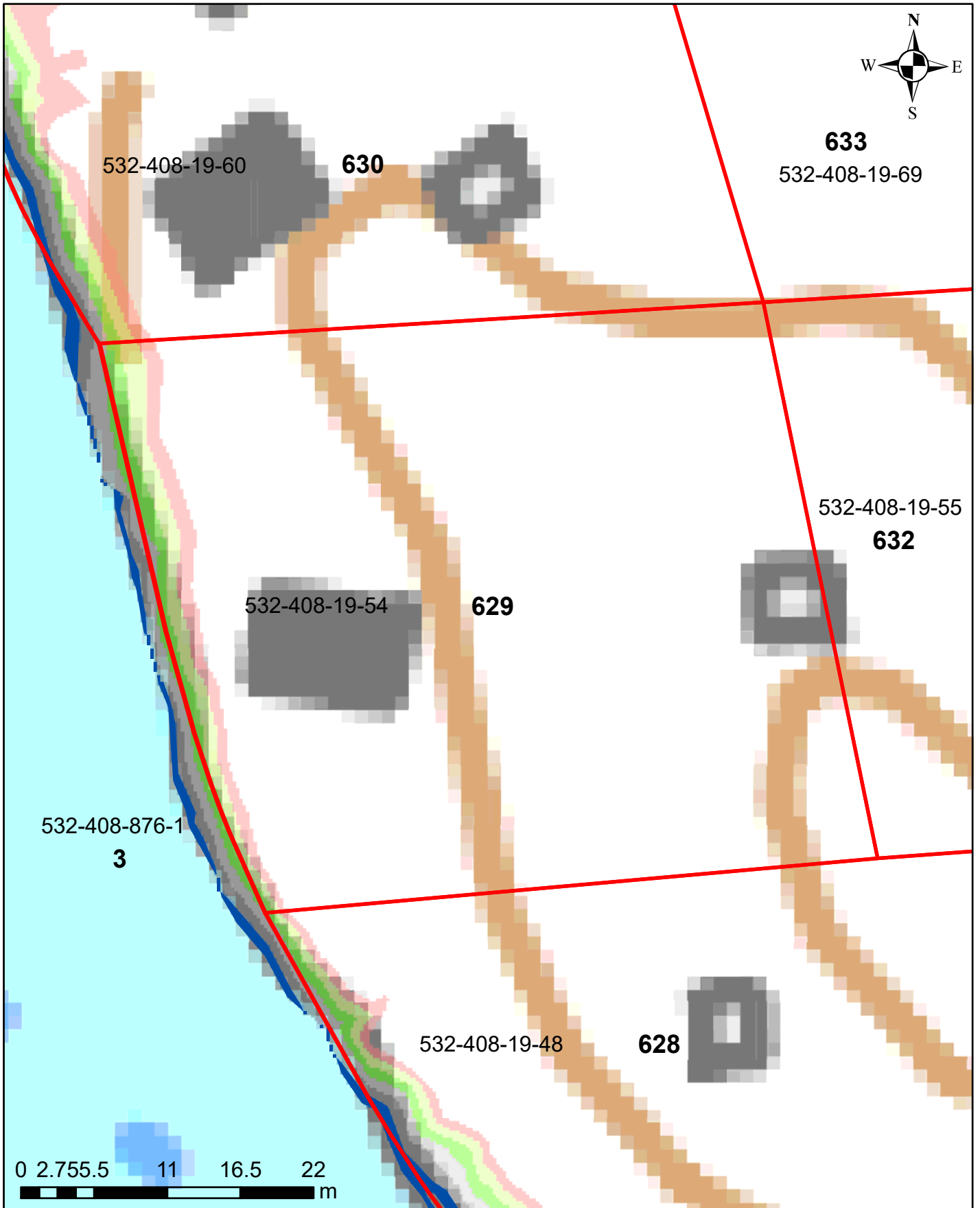
Korkeusvyöhykkeet

- 86,39-86,64 (vesilain mukaiseksi vesialueeksi muuttuvat alue)
- 86,39-86,64 (lammikoksi muuttuva alue)
- 86,64-86,89
- 86,89-87,14
- 87,14-87,39
- 87,39-87,64
- 87,64-87,89
- Kaivu- tai pohjakynnysalue

Juokseva numero 628
Rekisterinumero 532-408-19-48
Page 691 of 759

Ympäristötekniikan insinööritoimisto Jami Aho 31.10.2021
Pohjakartta-aineisto ja kiinteistörajat MML2021

Salajärven ja Ruuhijärven vedenpinnan nostohanke



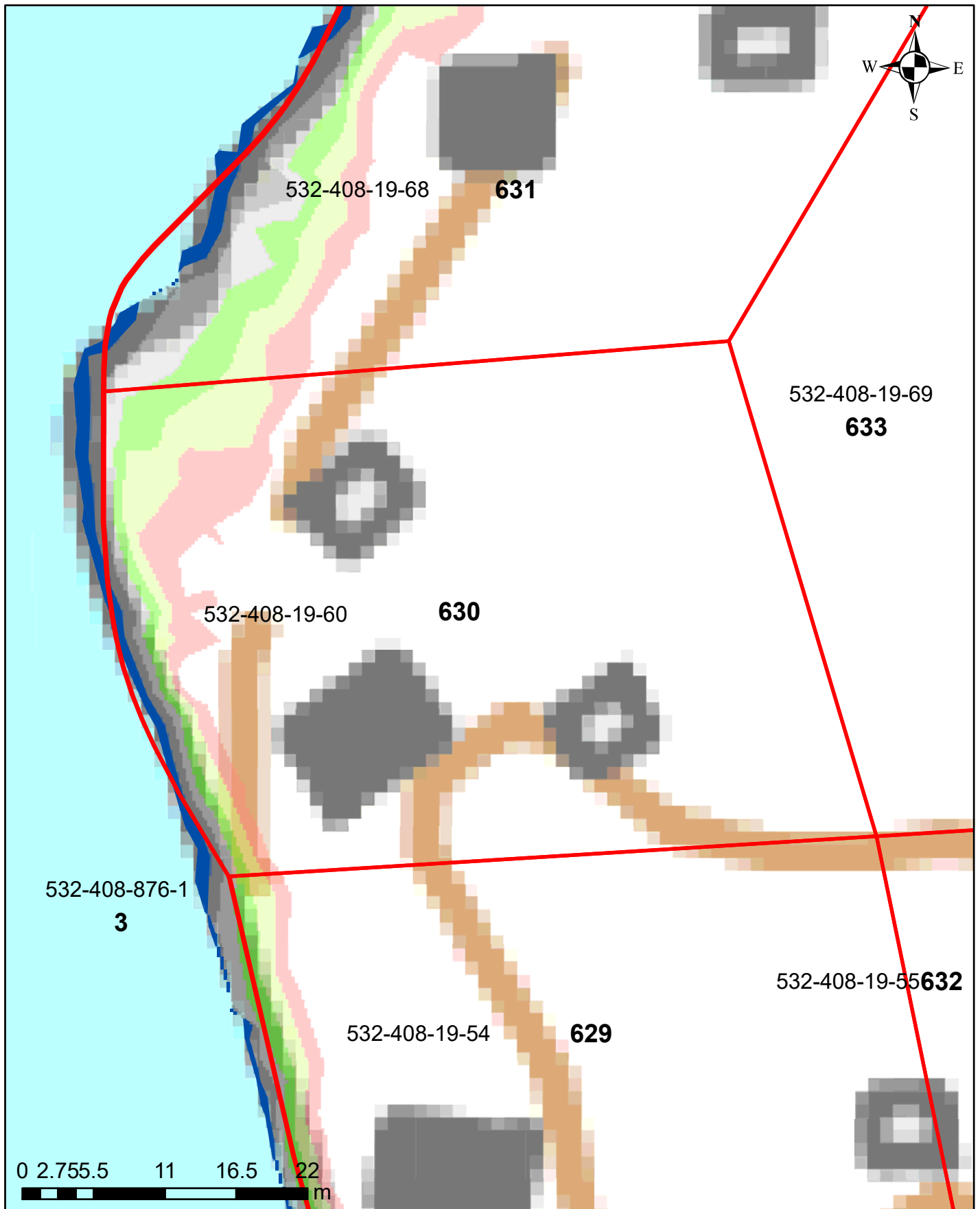
Korkeusvyöhykkeet

- 86,39-86,64 (vesilain mukaiseksi vesialueeksi muuttuvat alue)
- 86,39-86,64 (lammikoksi muuttuva alue)
- 86,64-86,89
- 86,89-87,14
- 87,14-87,39
- 87,39-87,64
- 87,64-87,89
- Kaivu- tai pohjakynnysalue

Juokseva numero 629
Rekisterinumero 532-408-19-54
Page 692 of 759

Ympäristötekniikan insinööritoimisto Jami Aho 31.10.2021
Pohjakartta-aineisto ja kiinteistörajat MML2021

Salajärven ja Ruuhijärven vedenpinnan nostohanke



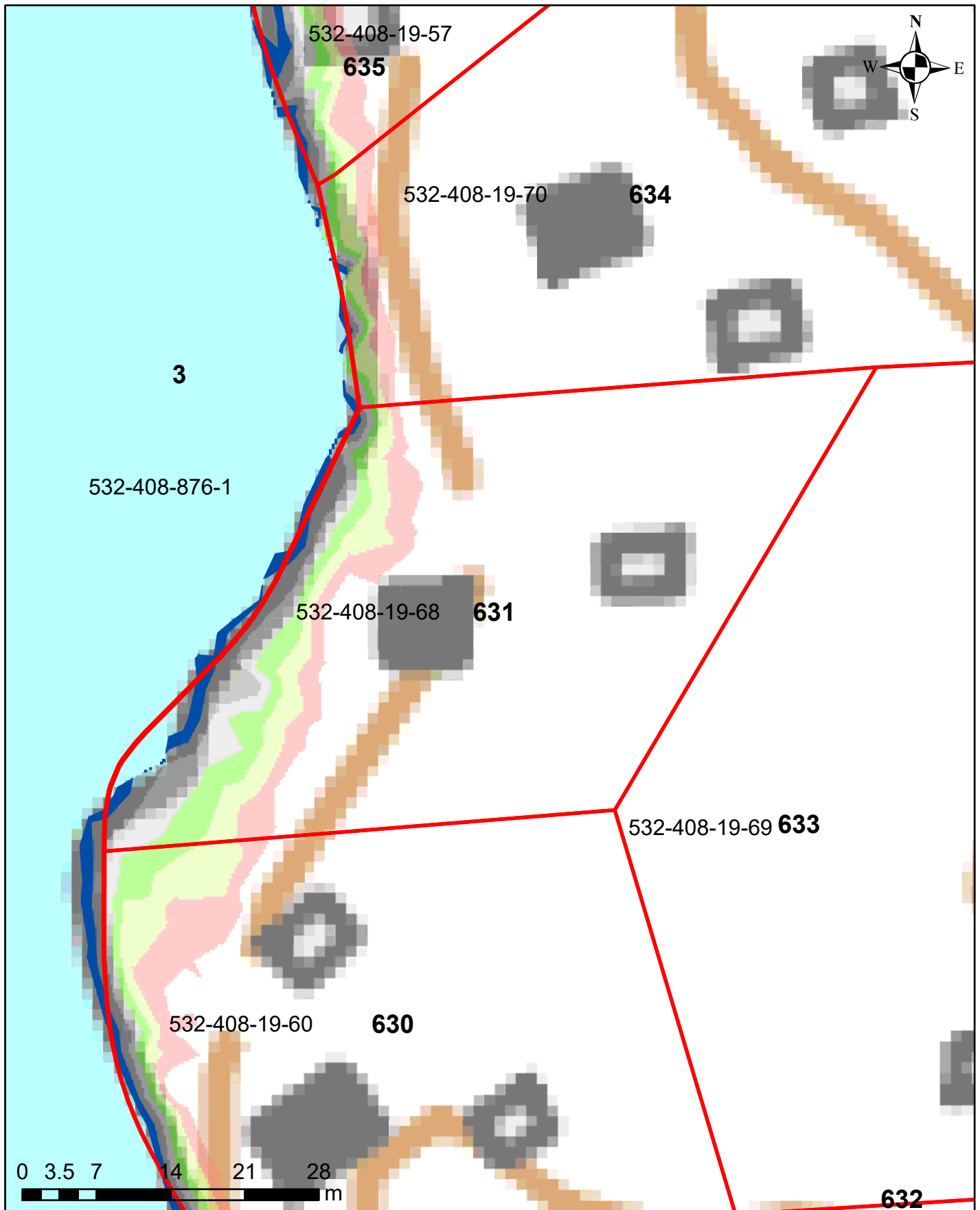
Korkeusvyöhykkeet

- 86,39-86,64 (vesilain mukaiseksi vesialueeksi muuttuvat alue)
- 86,39-86,64 (lammikoksi muuttuva alue)
- 86,64-86,89
- 86,89-87,14
- 87,14-87,39
- 87,39-87,64
- 87,64-87,89
- Kaivu- tai pohjakynnysalue

Juokseva numero 630
Rekisterinumero 532-408-19-60
Page 693 of 759

Ympäristötekniikan insinööritoimisto Jami Aho 31.10.2021
Pohjakartta-aineisto ja kiinteistörajat MML2021

Salajärven ja Ruuhijärven vedenpinnan nostohanke

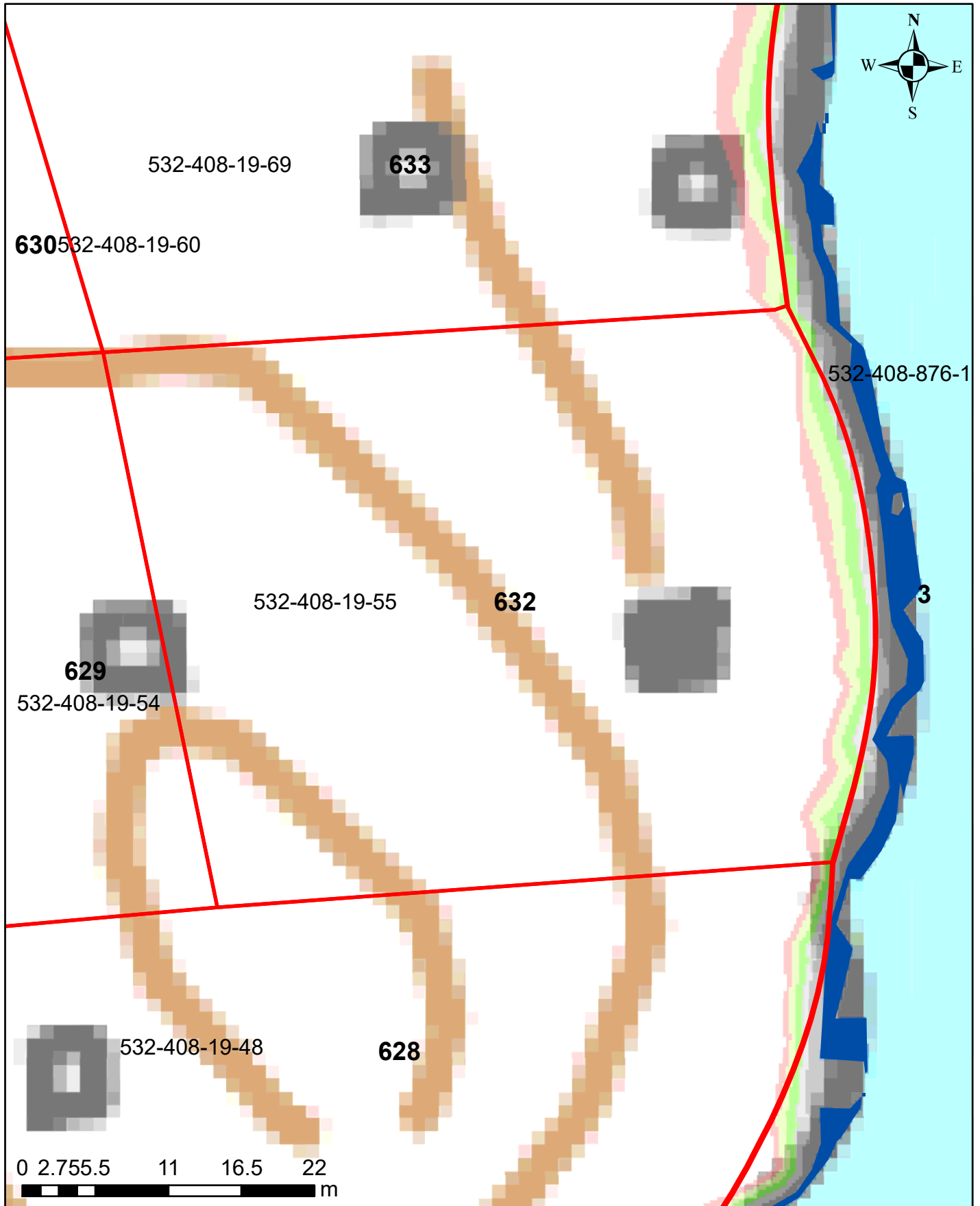


Korkeusvyöhykkeet

- 86,39-86,64 (vesilain mukaiseksi vesialueeksi muuttuvat alue)
- 86,39-86,64 (lammikoksi muuttuva alue)
- 86,64-86,89
- 86,89-87,14
- 87,14-87,39
- 87,39-87,64
- 87,64-87,89
- Kaivu- tai pohjakynnysalue

Juokseva numero 631
Rekisterinumero 532-408-19-68
Page 694 of 759

Salajärven ja Ruuhijärven vedenpinnan nostohanke



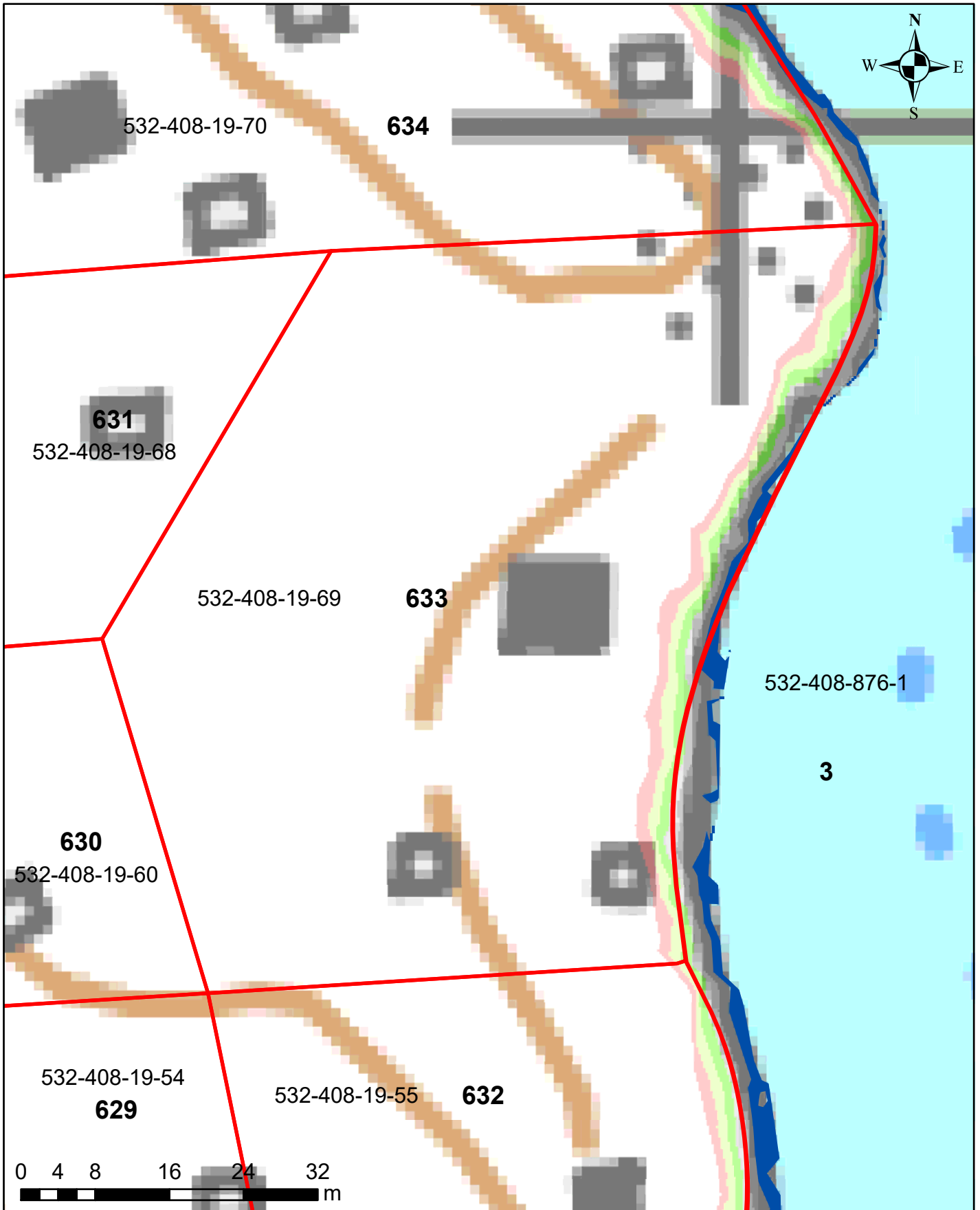
Korkeusvyöhykkeet

- 86,39-86,64 (vesilain mukaiseksi vesialueeksi muuttuvat alue)
- 86,39-86,64 (lammikoksi muuttuva alue)
- 86,64-86,89
- 86,89-87,14
- 87,14-87,39
- 87,39-87,64
- 87,64-87,89
- Kaivu- tai pohjakynnysalue

Juokseva numero 632
Rekisterinumero 532-408-19-55
Page 695 of 759

Ympäristötekniikan insinööri Jami Aho 31.10.2021
Pohjakartta-aineisto ja kiinteistörajat MML2021

Salajärven ja Ruuhijärven vedenpinnan nostohanke



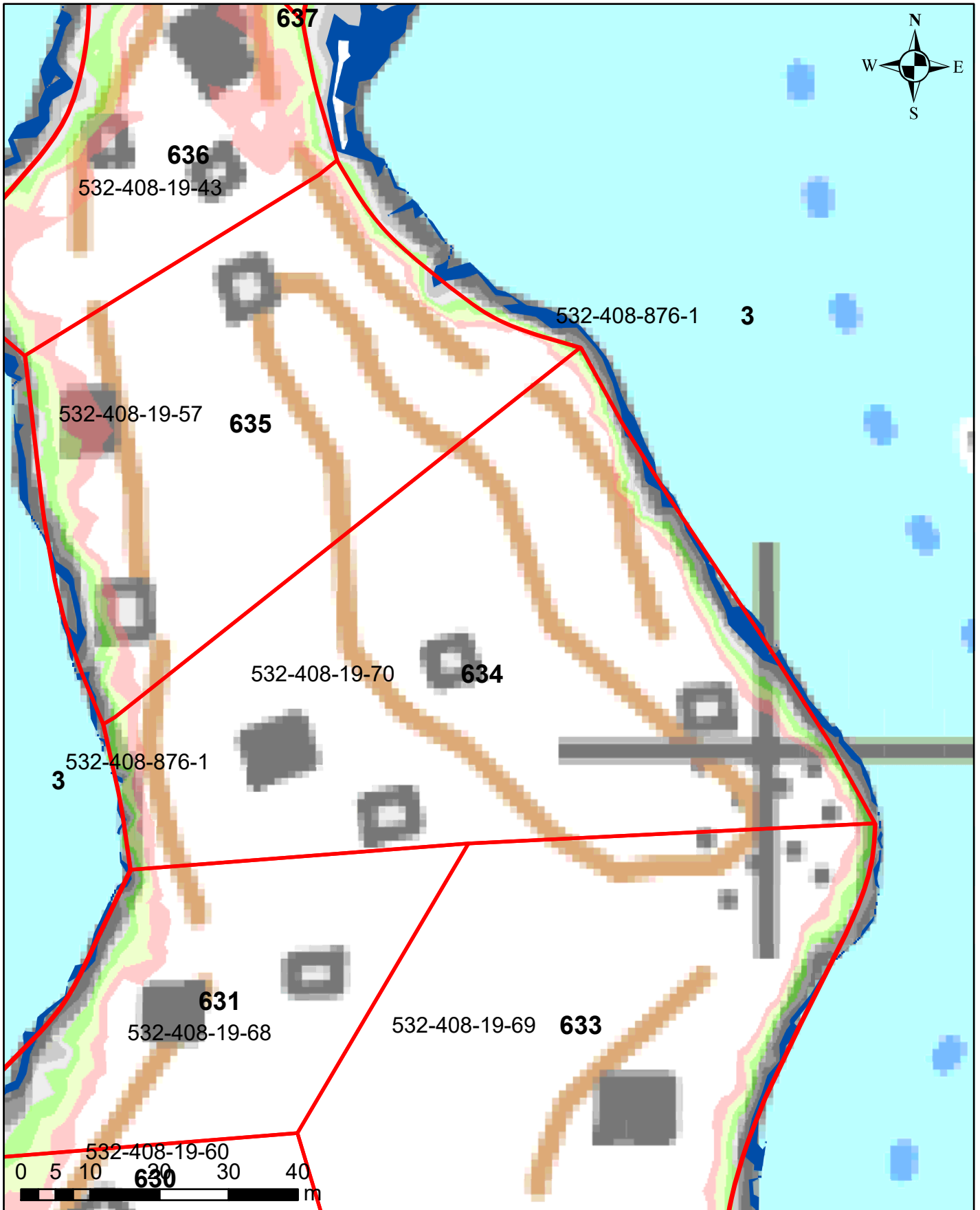
Korkeusvyöhykkeet

- 86,39-86,64 (vesilain mukaiseksi vesialueeksi muuttuvat alue)
- 86,39-86,64 (lammikoksi muuttuva alue)
- 86,64-86,89
- 86,89-87,14
- 87,14-87,39
- 87,39-87,64
- 87,64-87,89
- Kaivu- tai pohjakynnysalue

Juokseva numero 633
Rekisterinumero 532-408-19-69
Page 696 of 759

Ympäristötekniikan insinööri Jami Aho 31.10.2021
Pohjakartta-aineisto ja kiinteistörajat MML2021

Salajärven ja Ruuhijärven vedenpinnan nostohanke



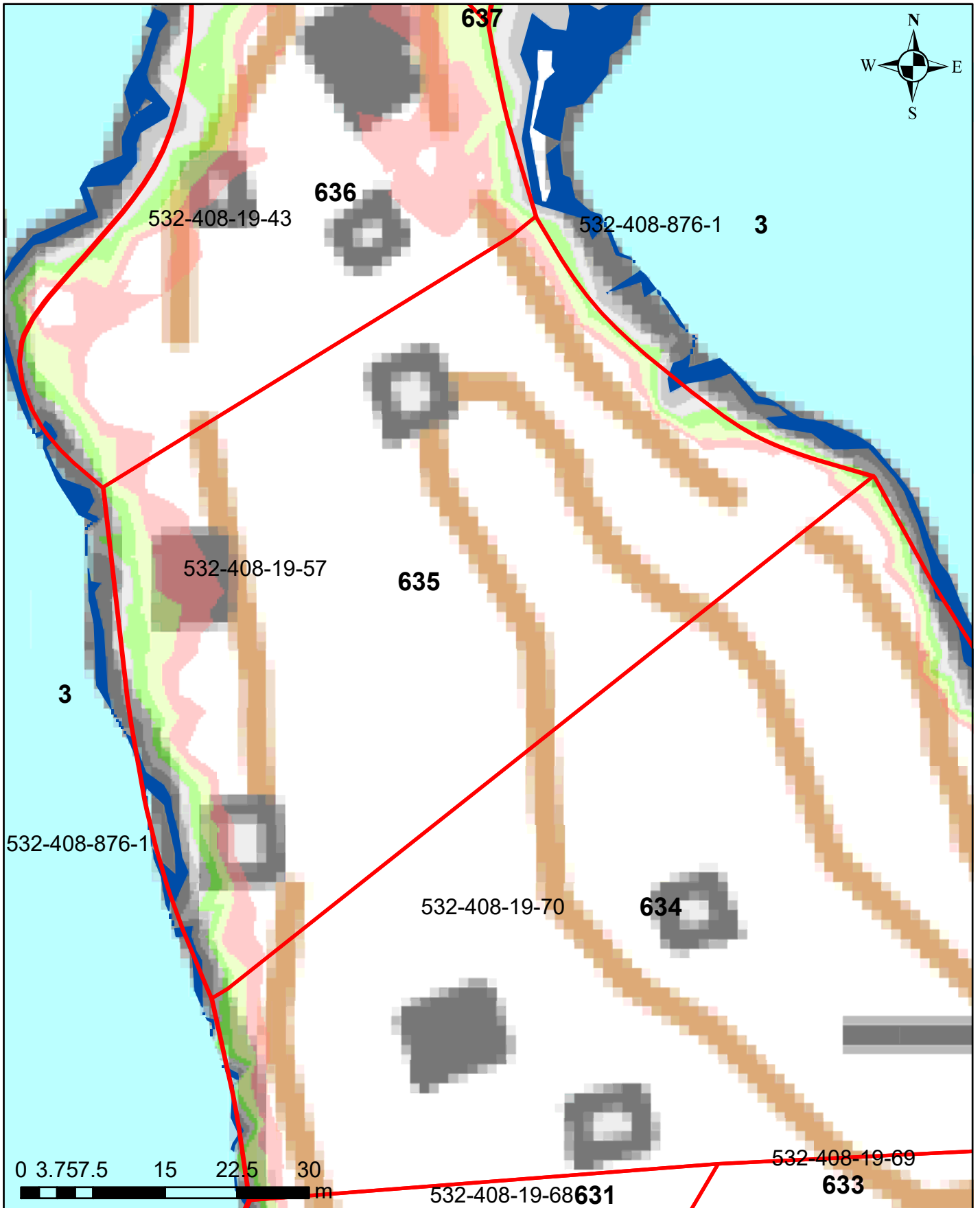
Korkeusvyöhykkeet

- 86,39-86,64 (vesilain mukaiseksi vesialueeksi muuttuvat alue)
- 86,39-86,64 (lammikoksi muuttuva alue)
- 86,64-86,89
- 86,89-87,14
- 87,14-87,39
- 87,39-87,64
- 87,64-87,89
- Kaivu- tai pohjakynnysalue

Juokseva numero 634
Rekisterinumero 532-408-19-70
Page 697 of 759

Ympäristötekniikan insinööri Jami Aho 31.10.2021
Pohjakartta-aineisto ja kiinteistörajat MML2021

Salajärven ja Ruuhijärven vedenpinnan nostohanke



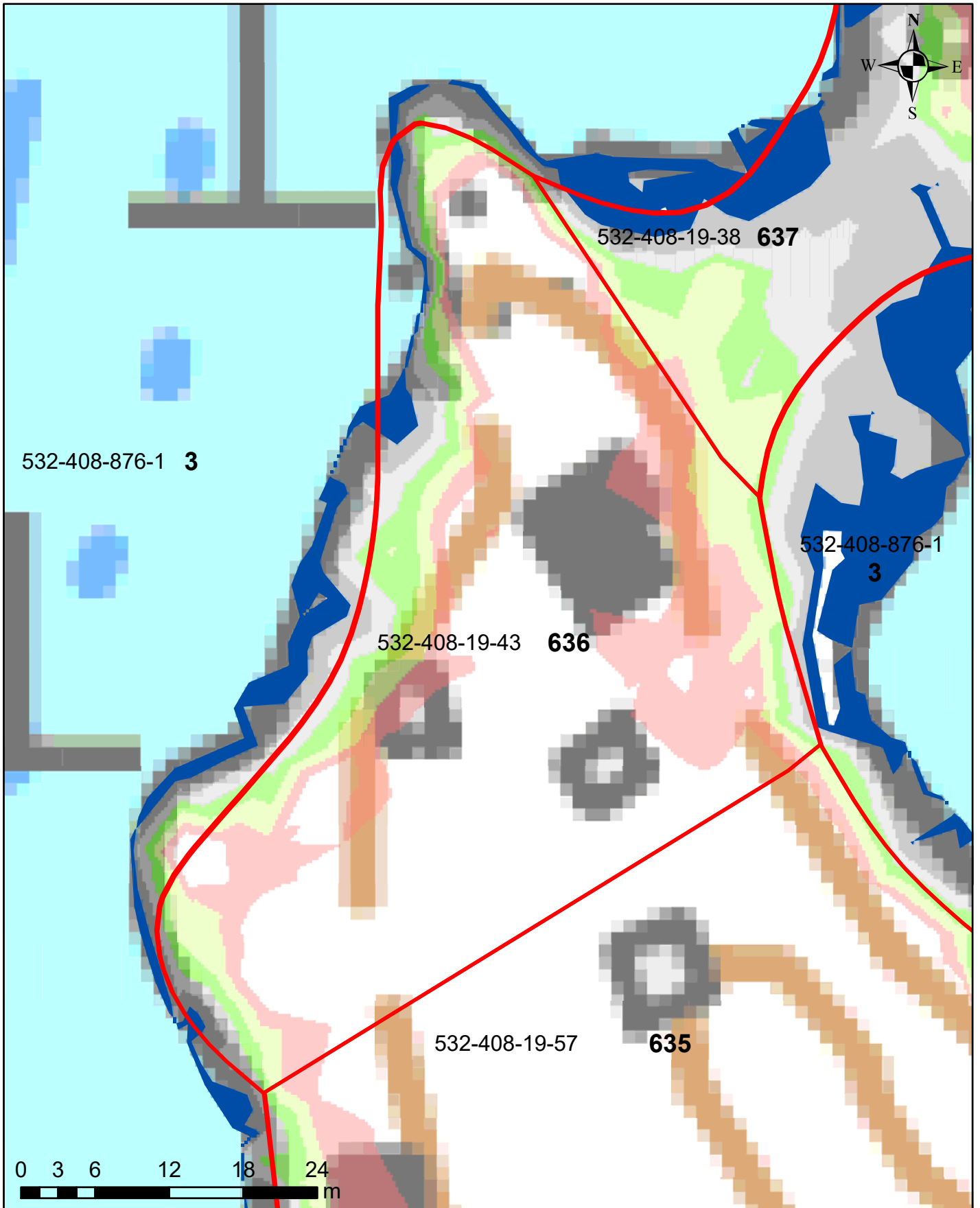
Korkeusvyöhykkeet

- 86,39-86,64 (vesilain mukaiseksi vesialueeksi muuttuvat alue)
- 86,39-86,64 (lammikoksi muuttuva alue)
- 86,64-86,89
- 86,89-87,14
- 87,14-87,39
- 87,39-87,64
- 87,64-87,89
- Kaivu- tai pohjakynnysalue

Juokseva numero 635
Rekisterinumero 532-408-19-57
Page 698 of 759

Ympäristötekniikan insinööritoimisto Jami Aho 31.10.2021
Pohjakartta-aineisto ja kiinteistörajat MML2021

Salajärven ja Ruuhijärven vedenpinnan nostohanke



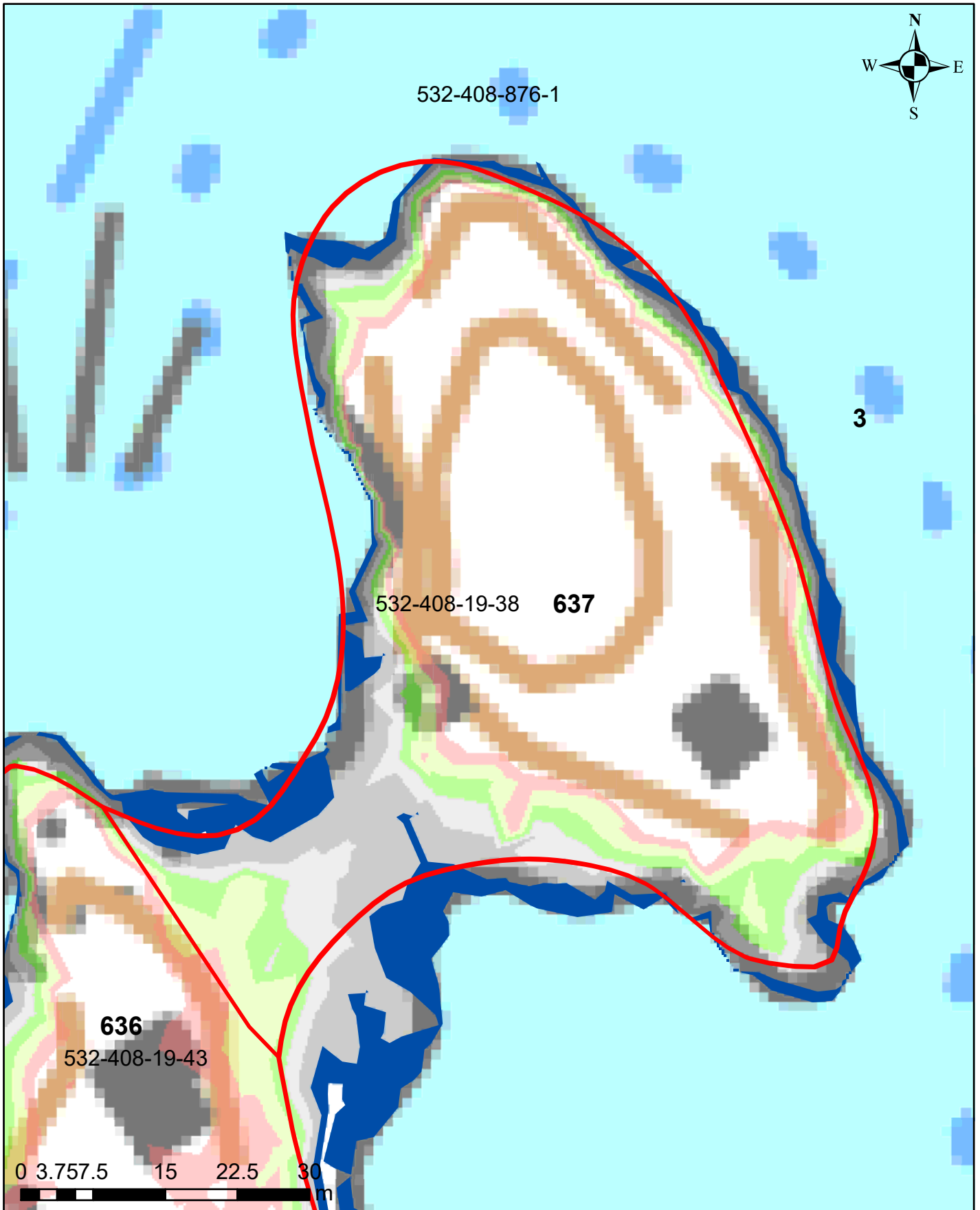
Korkeusvyöhykkeet

- 86,39-86,64 (vesilain mukaiseksi vesialueeksi muuttuvat alue)
- 86,39-86,64 (lammikoksi muuttuva alue)
- 86,64-86,89
- 86,89-87,14
- 87,14-87,39
- 87,39-87,64
- 87,64-87,89
- Kaivu- tai pohjakynnysalue

Juokseva numero 636
Rekisterinumero 532-408-19-43
Page 699 of 759

Ympäristötekniikan insinööritoimisto Jami Aho 31.10.2021
Pohjakartta-aineisto ja kiinteistörajat MML2021

Salajärven ja Ruuhijärven vedenpinnan nostohanke



Korkeusvyöhykkeet

- 86,39-86,64 (vesilain mukaiseksi vesialueeksi muuttuvat alue)
- 86,39-86,64 (lammikoksi muuttuva alue)
- 86,64-86,89
- 86,89-87,14
- 87,14-87,39
- 87,39-87,64
- 87,64-87,89
- Kaivu- tai pohjakynnysalue

Juokseva numero 637
Rekisterinumero 532-408-19-38
Page 700 of 759

Ympäristötekniikan insinööritoimisto Jami Aho 31.10.2021
Pohjakartta-aineisto ja kiinteistörajat MML2021