

## Tävlingsinstruktioner

LUMONITE FM- NATT 2 0. -21.9. 2024 Syöte/Pudasjärvi

### Tävlingsregler och -instruktioner

I tävlingen gäller Finlands orienteringsförbundets (SSL)tävlingsregler och förbundets år 2024 utfärdade särskilda regler för FM-tävlingar, och arrangörernas direktiv.

### Tävlingscenter

Kvaltävlingens 20.9. (H21) samt finalernas tävlingscenter är hotell Pikku-Syöte, adress:

Syötekeskuksentie 126, 93280 Pudasjärvi.

I tävlingscentrets idrottssal (Syöte-sali) finns orienteringsutrustnings affärer, videostreaming samt väntrum för tävlande och medhjälpare. Toaletter finns i närheten av hotellet entré och i hotellets nedre våning. Restaurangen finns nära idrottssalen på samma våning. Tvättplatser för de som inte bor på hotellet ligger i samband med hotellet.

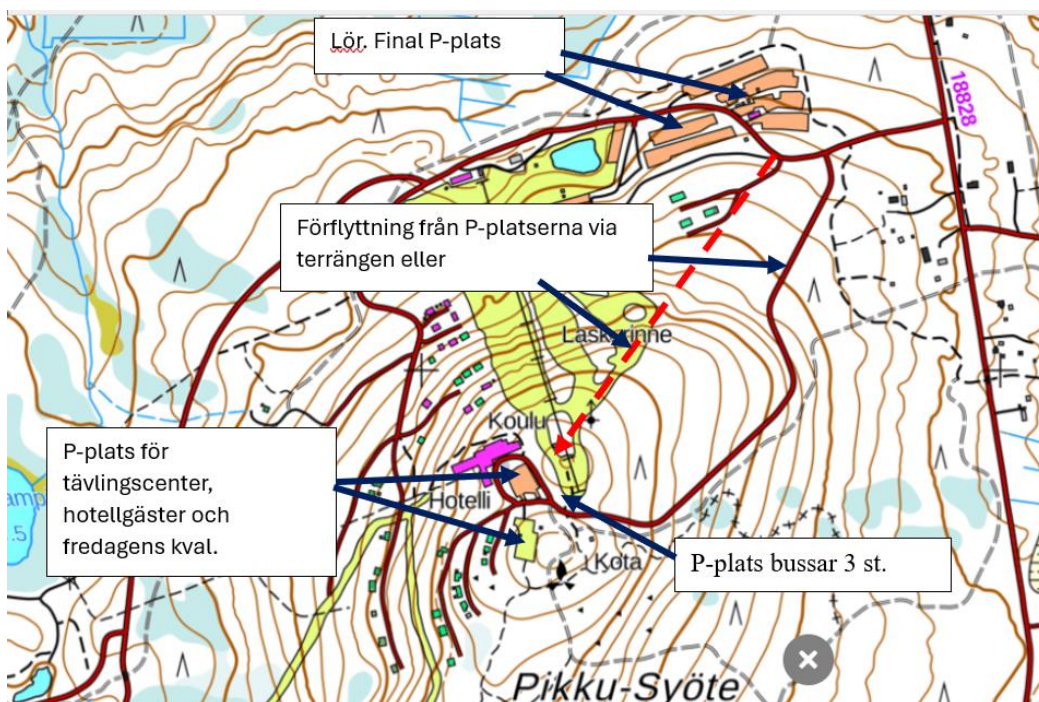
### Parkering

I kvältävlingen (fre 20.9.) parkeras fordonen enligt parkeringsdirigerarnas hänvisningar på hotellets parkeringsplats och närliggande grusplan. Vid eventuell trafikstockning används lördagens P-platser (husvagnsområde 1300m), hänvisning av trafikdirigenterna.

I finalen dirigeras/parkeras fordonen 1300 m ifrån tävlingscentret på skidcentrets husvagnsområde. (Från p-platsen tar man sig till fots till tävlingscentret antingen vid sidan av vägen eller via terrängen, 700 m. Stigen upp är bitvis blöt= gummistövlar). Parkeringsavgift lördag, 5 € kan köpas vid INFO:n. Köp av parkeringsavgift vid avfärd är dubbel avgift.

### Parkering av buss husvagn och husbil

De som kommer till tävlingsplatsen med buss, husvagn eller husbil ombedes att anmäla ankomsten senast 19.9 kl. 12.00 via email: [tuomas.kajjala@gmail.com](mailto:tuomas.kajjala@gmail.com)



## Föreningarnas tält

Tält uppsatta av föreningar anvisas enbart till närheten av Hotell Pikku Syöte (kval). Tälten får vara uppsatta till söndag.

Finalens mål är i nationalparken där det är förbjudet att sätta upp annat än arrangörernas uppsatta konstruktioner.

## Terräng

Kvalterrängen består av smådetaljerad Nordöstländsk (Koillismaa) bergig terräng.

Finalterrängen består av smådetaljerad bergig terräng samt detaljerad terräng med gropar och sänkor.

En mer detaljerad information om tävlingsterrängen, -banorna och -kartorna kan läsas i banläggarens utlåtande.

Sarja	Matka [km]	Nousua [m]	Rasteja	Lähtö
H15	4	55	13	L1
H16	4,5	65	13	L1
H18	6,8	190	18	L1
H20	8,2	235	19	L1
H21 A-Finaali	10,9	360	32	L1
H21B	8,7	215	19	L1
H35	8,8	280	20	L2
H40	7,9	230	17	L2
H45	6,7	215	18	L2
H50	5,8	205	13	L2
H55	5,4	135	15	L2
H60	4,6	95	13	L2
H65	4,1	90	12	L2
H70	3,4	55	12	L2
H75	2,9	50	10	L2
H80	2,4	45	10	L2
H85	2,3	30	9	L2
H90	2,2	25	8	L2
D15	3,6	35	13	L1
D16	4,1	65	12	L1
D18	5	115	15	L1
D20	6,4	195	15	L1
D21	8,9	260	26	L1
D35	6,8	205	18	L2

D40	5,1	115	13	L2
D45	4,7	95	14	L2
D50	4,4	80	13	L2
D55	4,2	75	13	L2
D60	3,8	70	11	L2
D65	3,5	60	11	L2
D70	3,3	50	11	L2
D75	2,9	45	11	L2
D80	2,4	30	8	L2
D85	2,3	25	8	L2
D90	2,2	25	9	L2

### **Karsinta H21**

H21K1	5,7	200	16
H21K2	5,8	195	16
H21K3	5,8	210	17

### **Karta och banorna**

I H21- klassens kval är tävlingskartans skala 1:10 000. I Finaltävlingarnas klasser

H/D 45 – H/D 90 är tävlingskartans skala 1:7500, i alla andra klasser är kartornas skala

1:10 000. Kartornas kurvintervall (ekvidistans) är i alla klasser 5 m. Kartorna har gjorts av Tapio Tahkola. Kartorna har digiprintats 9/2024. Modellkartor finns att beskåda i startfällorna.

Tävlingskartorna är i plastfickor. Storleken på tävlingskartorna är i H21- klassens kval A4 och i lördagens finaler i alla klasser A3. I H21 och D21- klassens final används spridning. Kartorna i

H/D21 –klassens är numrerade efter tävlingsnummer och delas ut från ett bord av en funktionär vid start. Tävlade i H/D-21 klassen får ta sin tävlingskarta från bordet vid startögonblicket. Eventuella förändringar i terrängen som har tillkommit efter att kartorna är tryckta är markerade i modellkartorna.

### **Kontrollerna**

Vid kontrollerna finns kontrollskärmar och Emit- stämplor. Modellkontroller finns att ses

i tävlingscentret. Vid modellkontrollen är det möjligt att kontrollera Emit- tävlingskortets funktion.

I några av H21- klassens kval och finaler används online mellantidskontroller. Mellantiderna kommer att visas i tävlingens web-sidor/ resultatservice.

### **Tävlingsnummer**

Alla tävlande ska använda tävlingsnummer. De finns i mappar i tävlingscenter.

I kvaltävlingen och i A-finalen används olika nummer. I B-finalen används kvaltävlingens nummer. Den tävlande har ansvar att ta sitt eget tävlingsnummer, samt fäster numret med egna

säkerhetsnålar. Tävlingsnumret får ej vikas, och skall kunna ses i sin helhet på orienterarens framsida.

### **Kontrollbeskrivning**

Lösa kontrollbeskrivningar i båda tävlingarna och i alla klasser finns i startfällorna. Den tävlande ansvarar själv om att ta rätt kontrollbeskrivning. Fästmaterial till kontrollbeskrivningarna finns inte att tillgå. Kontrollbeskrivningarna är också tryckta på kartan.

På grund av spridningen i H/D21- klassens finaler, visas med separata skyltar med tävlingsnummer, vilken kontrollbeskrivning den tävlande ska använda.

Kontrollbeskrivningarnas maximala storlek är i kvältävlingarna 120 mm x 70 mm.

Kontrollbeskrivningarnas maximala storlek i H21 – klassens final är 195 mm x 55mm, i alla andra klasser är den maximala storleken 160mm x 70 mm.

### **Emit- stämpling**

I tävlingen används Emit- stämpling. Kontrollera ditt Emit- kortnummer i startlistan och kortets funktion vid kontrollstället vid modellkontrollen. Modellkontrollen finns i tävlingscentret intill INFO-stolpen. Felaktig eller ej fungerande Emit- kort ska bytas vid INFO:n. Den tävlande har själv ansvar över att kontrollera rätt Emit-nummer och att kortet är funktionsduglig. Tävlande med fel Emit- nummer diskvalificeras. Emit-kortets nummerändringar, kan göras efter det att anmälningstiden har gått ut senast 19.9 kl. 21.00:

timo.kokko@kokkens.fi

Därefter är ändringen av Emit-numret avgiftsbelagd, 5 €/ ändring. Ändringen ska göras vid tävlingscentrets INFO när den är öppen, och före det att den tävlande förflyttar sig till starten. Emit-kortets nummer kan inte ändras vid starten. Emit-kort finns att hyra vid INFO:t. Kortets hyra är 10€, och den returneras till samma ställe. Ej returnerade kort debiteras med 100 €/ st. Anmälan om att hyra Emit-kort kan göras senast to 19.9. kl. 12.00 med email: [annal.seppanen@gmail.com](mailto:annal.seppanen@gmail.com).

Emit-kontrollappar finns båda tävlingsdagar att tillgå vid starten.

### **Start**

#### **Startlistor**

Startlistorna är utfärdade efter Suomen suunnistusliittos(SSL) grenregler och 2024 års särskilda regler för FM- tävlingar. Fredagens kvältävlingens och lördagen direkta SM-finalers startlistor publiceras på tävlingens web-sida.

<https://www.pudu.fi/suunnistus/kilpailut/yosuunnistuksen-sm-2024/>

på torsdag 19.9., och de kan ses på tävlingsdagen i tävlingscentrets anslagstavla, och vid startens väntområde.

Finalernas startlistor i klasserna H21 och H21B publiceras på tävlingscentrets anslagstavla och på tävlingens web-sidor när resultaten är färdiga. Startlistorna kan också ses på lördag i tävlingscentrets anslagstavla och vid startens väntområde. De som inte har kvalificerat sig till A-finalen i klass H21 placeras i en B-final.

Starterna i B-finalen arrangeras också som mellantidsstart. Tävlände som inte deltar i kvaltävling, men som har anmält sig till tävlingen har rätt att delta i B-finalen. Startintervallen i kvaltävlingen är 2 min. Startintervallerna i lördagens finaler är 2 eller 3 min beroende på deltagarantalet.

### **Starttid och startplats**

Första starttiden i kval- och finaltävlingen är kl 20.25. I kvaltävlingen används en (1) startplats. I finalen används två (2) startplatser (R1 start 1 och R2 start 2). Startplatserna är redogjorda i tabellen "Sarjat ja matkat" - tabellen.

### **Vägledning till starten**

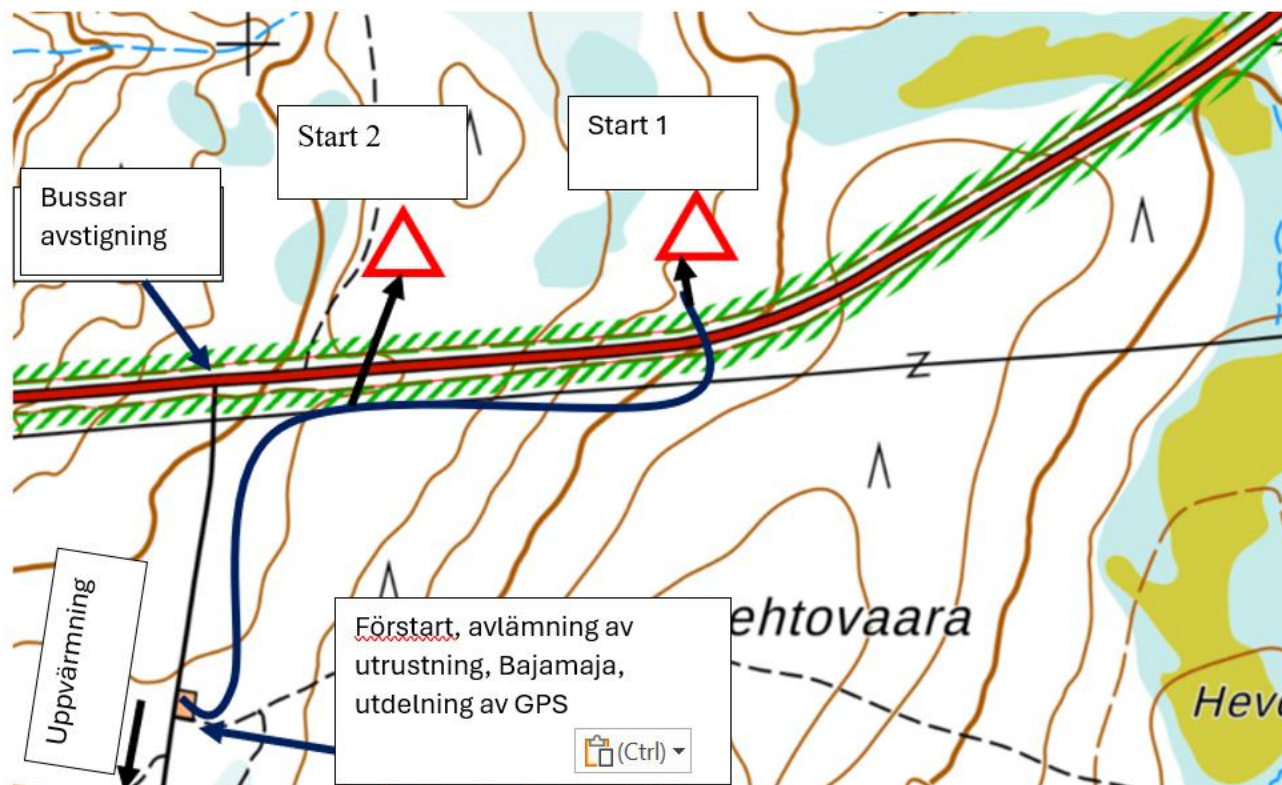
Vägledning/snitsling till fredagen kvaltävling börjar vid huvudentrén Hotell Pikku- Syöte.

Till lördagens startplatser är det ca. 6 km. Från tävlingscentrum (Hotell Pikku- Syöte) avgår NONSTOP bussavgångar. Samma gäller även ifrån målområdet till tävlingscentrum (Hotell Pikku- Syöte) Eftersom med NONSTOP transporter alltid medföljer vissa besvärligheter, är det de tävlandes ansvar att förflytta sig med tillräckligt tidiga bussar till startplatsen. De första bussarna avgår kl 18.45.



Med egna bilar kan man inte ta sig till start eller målområdet. Medföljande till tävlände kan använda samma NONSTOP- transport som tävlande. (Från startplatserna till mål är det ca. 1400 meter via vägen) Vänligen boka tillräckligt med tid för transporterna mellan tävlingsplatserna. Se särskild tidtabell för bussarna. Vid väntplatserna finns det begränsad regnskydd. Uppvärmning sker på grusvägen söderut ifrån förstarten.

Avståndet ifrån avstigningsplatsen > förstarten>startplatsen är för start 1 ca. 1400 meter och start 2 ca. 700 meter. Förflyttningen till starterna är markerade med vit enhetlig snitsel och spridningen till de olika starterna är skyltade. Det är en vägövergång före startplatserna så var försiktiga! Det finns en trailer för transport av utrustning vid förstarten (markerad på kartan) Tävlände lägger den utrustning som inte behövs under tävling i trailern i en stängd plastkasse. Utrustningen transporteras till målområdet.



Förflyttning till startplatserna är endast tillåtet via den vita snitslade leden.

Avgångstabell för NONSTOP-bussar. Du kan bara kliva på bussen från tävlingscentrum, släpp av nära förstart. Du kan bara kliva på bussen från målgång på väg in, kliva av endast vid tävlingscentrum

Tävlandes avgångstid	Bussavgångsfönster i tävlingscentrum
20:25 - 20:40	18:45 - 19:00
20:41 - 21:00	19:00 - 19:20
21:01 - 21:20	19:20 - 19:40
21:21 - 21:40	19:40 - 20:00
21:41 - 22:00	20:00 - 20:20
22:01 - 22:20	20:20 - 20:40
22:21 - 22:40	20:40 - 21:00
22:41 - 23:00	21:00 - 21:20
23:01 - 23:20	21:20 - 21:40
23:21 - 23:40	21:40 - 22:00

## Vid starten

Det tävlande kallas till startfällan 5 minuter före starttid. Nollning av Emit 4 minuter före start, kontrollbeskrivningar 3 minuter före start, modellkarta 2 minuter före start och till karthinken 1 minut före starttid. Kartan får tas vid given starttid.

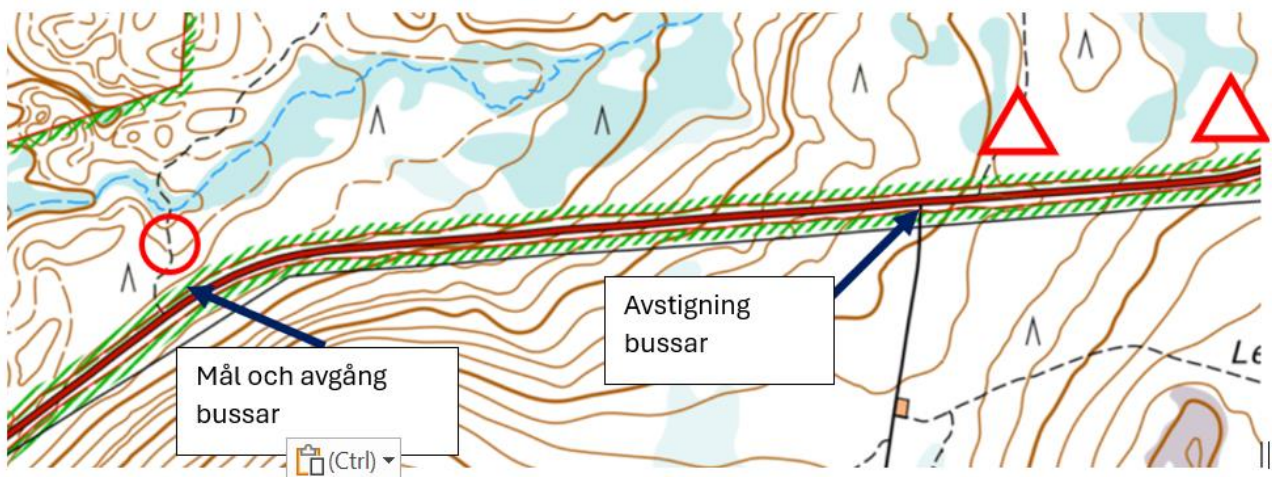
## Mål

Målet på fredagens kvaltävling är vid tävlingscentret. Vid målgång lämnar den tävlande kartan till funktionären efter att ha kontrollerat stämplingarna. Återlämning av kartorna påbörjas i tävlingscentret efter det att den sista tävlande har startat.

Målet i lördagens final är i terrängen. Vid målgång stämplar den tävlande målstämplingen vid målstrecket. Därefter fortsätter tävlande till stämplingskontrollen som ligger vid målet. Efter stämplingskontrollen lämnar den tävlande kartan till funktionären. Kartorna samlas in från alla tävlande tills den sista startande har startat. I finaltävlingen får deltagarna rena kartor i tävlingscentret klassvis. Kartor kan också postas. Postadressen kan uppges vid INFO:n samt en avgift på 6 € betalas.

Fredagens mål i kvalet stängs kl. 23.30 och finalens mål (söndag) stängs klo 02.00.

Vid målet finns en hämtplats för deltagarnas utrustning samt NONSTOP busstransport till tävlingscentret.



## Klagomur

I tävlingen uppkomna oklarheter löses omedelbart i ”klagomuren” som ligger vid målgången.

## Anvisningar till den som avbryter tävlingen

Den som avbryter tävlingen måste absolut anmäla sig vid mål och om det är möjligt så görs en målstämpling. Om man avbryter tävlingen pga skada så ska man anmäla detta till målfunktionärerna.

## Klasser och sträckor

Lumonite SM-yö 2024					
Sarja	Matka [km]	Nousua [m]	Rasteja	Lähtö	
H15	4	55	13	L1	
H16	4,5	65	13	L1	
H18	6,8	190	18	L1	
H20	8,2	235	19	L1	
H21 A-Finaali	10,9	360	32	L1	
H21B	8,7	215	19	L1	
H35	8,8	280	20	L2	
H40	7,9	230	17	L2	
H45	6,7	215	18	L2	
H50	5,8	205	13	L2	
H55	5,4	135	15	L2	
H60	4,6	95	13	L2	
H65	4,1	90	12	L2	
H70	3,4	55	12	L2	
H75	2,9	50	10	L2	
H80	2,4	45	10	L2	
H85	2,3	30	9	L2	
H90	2,2	25	8	L2	
D15	3,6	35	13	L1	
D16	4,1	65	12	L1	
D18	5	115	15	L1	
D20	6,4	195	15	L1	
D21	8,9	260	26	L1	
D35	6,8	205	18	L2	
D40	5,1	115	13	L2	
D45	4,7	95	14	L2	
D50	4,4	80	13	L2	
D55	4,2	75	13	L2	
D60	3,8	70	11	L2	
D65	3,5	60	11	L2	
D70	3,3	50	11	L2	
D75	2,9	45	11	L2	
D80	2,4	30	8	L2	
D85	2,3	25	8	L2	
D90	2,2	25	9	L2	

### Karsinta H21

H21K1	5,7	200	16
H21K2	5,8	195	16
H21K3	5,8	210	17



## **GPS- tracking**

I kvalet har 15 sista deltagare i varje kvalgrupp GPS- tracking. I finalerna har alla i H21 klassens A-final GPS-tracking. I D21- klassen har 25 utvalda GPS-tracking (se separat lista) I kvalet utlämnas GPS- enheten i tävlingscentrets INFO.

I Finalerna delas GPS-enheterna ut i förstarten och returneras vid målet. Egna västar är tillåtna. GPS-tracking är obligatoriskt och vid vägran utesluts den tävlande.

## **Transport av utrustning**

Transport av utrustning är organiserad på kartan angivna platsen. Deltagarna lägger själv utrustningen i en kasse/påse. Utrustningen transporteras till målområdet.

## **Orienteringsskor**

I tävlingen får spikskor inte användas. Dubbskor är tillåtna.

## **Förbjudna områden**

Förbjudna områden är märkta på tävlingskartan ISOM2017-symbol 709 Skyddsområde. Om det finns en vårtig linje vid kanten av den förbjudna alugen, så har maioen ett vårtaktigt rös-gul band bredvid sig. Alla gårdsområden är också förbjudna områden. I terrängen kan det vara en bra tid att utforska områden som naturplatser eller farliga platser, yoga är märkt med ett rös-gul band på mäumu. Områdena i fråga är inte förbjudna på kartan med alugemärkning.

## **Vätskestation**

I H21- klassens kvältävling finns det inga vätskestationer.

Vätskestationen i finalerna är märkta i tävlingskartan med ISOM2017-symbol 713 En dryckesplats .

## **Första hjälpen**

En första hjälpestation finns vid målet. Första hjälpen gruppens ledarens telefonnummer är 040-5086259 (Esa Erkkilä) Allmänt nödnummer 112, kom också ihåg 112 Suomi mobil app.

## **Fotografering under tävlingarna**

I kvältävlingen och i finalerna kan det finnas fotografer och videofotografer i terrängen. Fotografer finns också i tävlingscentret. Tävlingarna är ett offentligt evenemang, och arrangörerna har rätt att publicera i tävlingarna fotograferat material på sin web-sida samt skicka bilder till media för publicering.

## **Resultat**

Resultaten publiceras i tävlingscentrets resultattavla och på arrangörernas web-sidor.

## Utmärkelser, dess antal och prisutdelningarnas tidpunkt

Till SM-klassernas 3(tre) bästa, delas det ut SM-medaljer och hederspris. Placerade 4–10 i klasserna H/D15-21 och i klasserna H/D 35-75 tilldelas efter Suomen suunnistusliitto SSL regler plaketter. Prisutdelningen sker när resultaten är klara. Preliminärt schema för prisutdelning finns på arrangörernas websidor för tävlingen. Prisutdelningarna sker i Syöte-Sali (Hotell Pikku- Syöte), och de anmäls ut av speakern. I B-finalerna delas inga priser ut.

## INFO

INFO:n har öppet på fredag och lördag (klo 16.00) tills det har gått en halvtimme sen den sista deltagaren har kommit i mål. Du kan få hjälp med EMIT- nummerändringar, samt andra ärenden som gäller tävlingsdeltagande och tävlingsarrangemang.

Parkeringslappar kan köpas vid INFO:n (5 €/bil/dag) Du kan betala med kort och kontantbetalning i INFO:n.

Eventuella protester lämnas till INFO:n skriftligen enligt orienteringens grenregler.

## Omklädning, tvätt och toalett

I kvalen och finalerna används toalett, omklädning/dusch/bastulokaler som är belägna i Hotell Pikku-Syöte.

I finalerna finns det tillgång till 5 BAJAMAJOR. Dessa finns vid utlämningen av deltagarnas utrustning.

## Mat

I tävlingscentret finns en restaurang i hotellet. Restaurangen är öppen på fredagen t.o.m. kl. 24.00. På lördag serveras buffe till kl. 02.00 i restaurangen. De som vill reservera middag, kan göra detta t.o.m.13.9 email: [reception@pikkusyote.fi](mailto:reception@pikkusyote.fi). Hotellets gäster behöver ej reservera.

## Säkerhet

Säkerhetsplanens instruktioner och bestämmelser vid eventuella nödsituationer kan hittas på arrangörernas/ tävlingens web-sidor och tävlingscentrets anslagstavla.

Det är förbjudet att

- Göra reklam, handel och försäljning i tävlingscentret eller på P-platserna utan arrangörernas tillstånd.
- Det är förbjudet att röra sig med dubbskor inomhus och på träunderlag som finns runt byggnaderna (trappor och ramper)
- Man får inte skräpa ner på tävlingsområdet (till exempel gelförpackningar)

## Upphittade saker

Upphittade saker kan förfrågas i INFO:n. Efter tävlingen kan man göra förfrågningar om upphittade saker via email: [annal.seppanen@gmail.com](mailto:annal.seppanen@gmail.com). Värdefulla upphittade saker som inte hämtas, levereras två veckor efter tävlingens slut till polisstationen i Pudasjärvi.

## **Tävlingens organisation**

Tävlingens beskyddare: Tomi Timonen, stadsdirektör

Tävlingsledare: Antti Härkönen 0400–157422

Informatör: Antti Härkönen 0400-157422

Tävlingens övervakare (SSL): Jyrki Uotila

Banövervakare: Keijo Parkkinen, YlikNM

Kval- och finalens banläggare: Esa Hietala

Parkering: Tuomas Kaijala

INFO: Anna-Liisa Seppänen

Start 1: Kirsi Alahäivälä

Start 2: Tapani Alahäivälä

Mål: Lauri Suorsa

Resultatservice: Kokkens/ Timo Kokko

Transporter: Syötteen taksipalvelu STP

Transport av utrustning: Aimo Kaivorinne, Vesa Pesälä

Prisutdelning: Kirsi Hanhela

Inbjudna gäster: Kirsi Hanhela

Säkerhet: Esa Erkkilä

Första hjälpen: Esa Erkkilä, SPR Pudasjärvi

Speaker och videostreaming: TriplaVee Oy/ Ville Virtanen

Domarrådet:

Ordförande: Seppo Linjakumpu, KEV

Medlem: Antti Häkämies, PosPy

Medlem: Mirja Humalamäki, SuomRa

